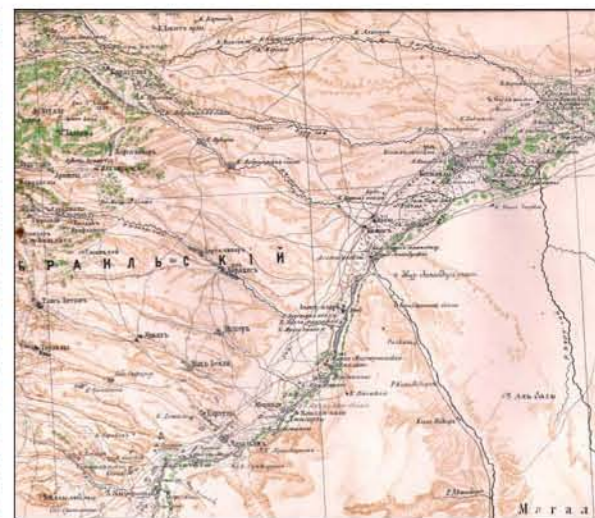
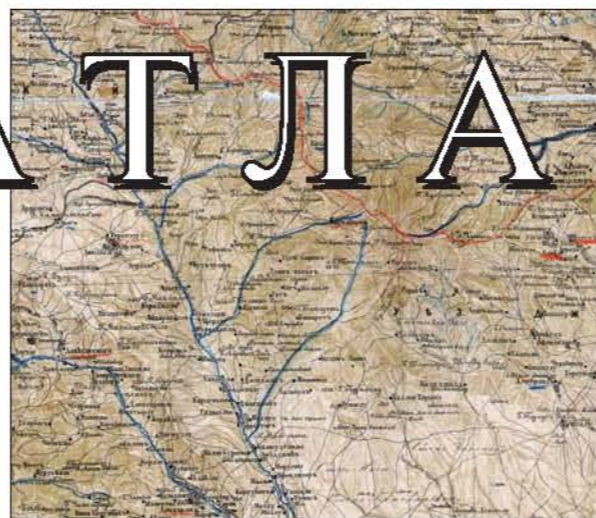
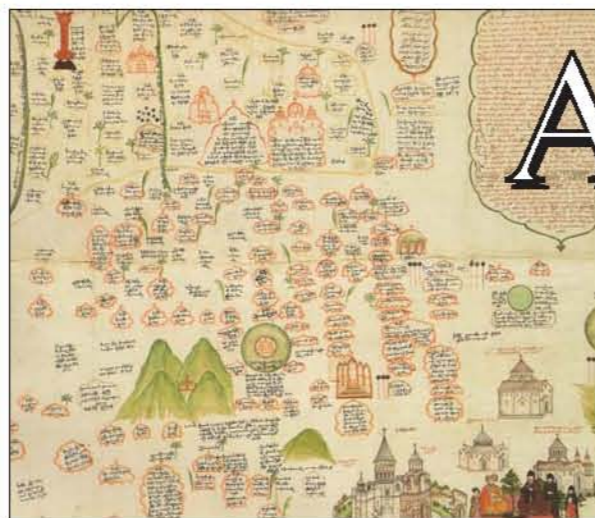
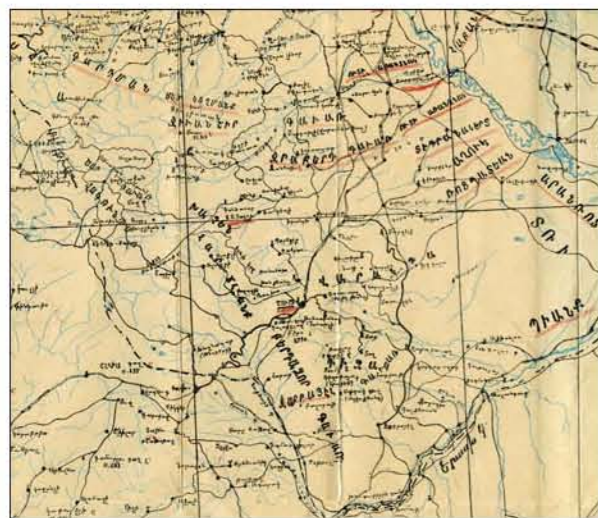
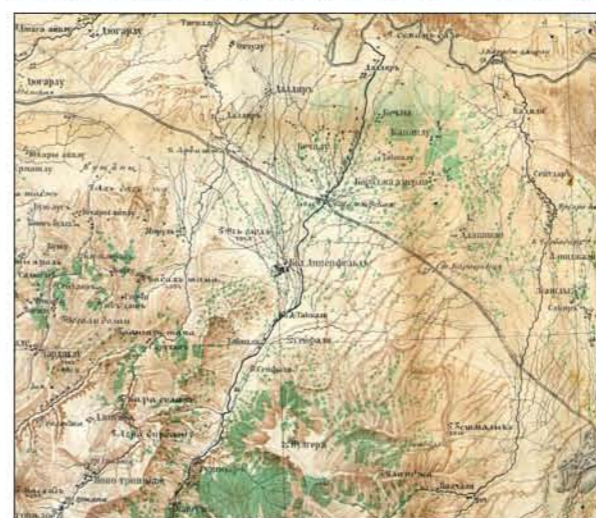
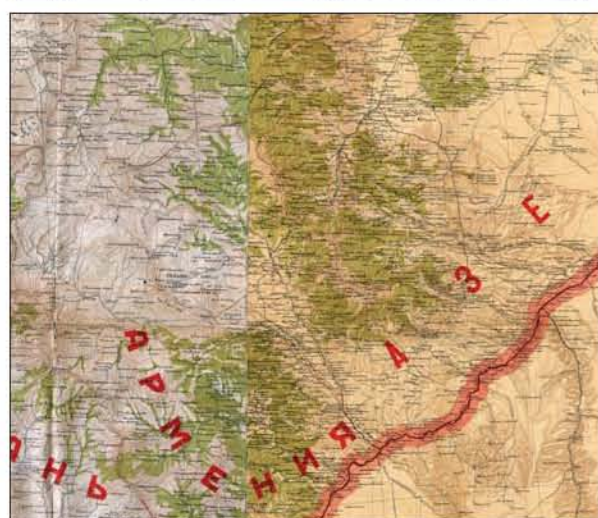


АРЦАХ



АТЛАС



Проект «Арцах. атлас»
осуществлен в рамках конкурса,
объявленного грантовой программой,
предоставляемой
администрацией президента РА
общественным организациям,
и молодежным фондом Армении.

Атлас создан по инициативе отечествоведческой
общественной организации «Огу партк» («Долг души») и
при содействии фонда ООИА.

© Отечествоведческая общественная организация «Огу партк»
© Фонд по изучению армянской архитектуры



ГРАНТ,
ПРЕДОСТАВЛЯЕМЫЙ
АДМИНИСТРАЦИЕЙ ПРЕЗИДЕНТА



МОЛОДЕЖНЫЙ
ФОНД
АРМЕНИИ



ФОНД ПО ИЗУЧЕНИЮ
АРМЯНСКОЙ
АРХИТЕКТУРЫ



ОТЕЧЕСТВОВЕДЧЕСКАЯ
ОБЩЕСТВЕННАЯ
ОРГАНИЗАЦИЯ «ОГУ ПАРТК»

Провинция Великой Армении Арцах или Малый Сюник своей территорией завершает Армянское Нагорье с северо-востока. Его северные и центральные районы находятся в бассейне реки Кура, а южные — в бассейне реки Аракс. Главными реками водосборного бассейна края с севера на юг (в основном текущими в восточном направлении) являются: Артинаджур, Гандзак или Восканапати джур, Кюрак, Севджур, Инджа, Трту (имеет три больших притока — Лев, Дутху и Трхи), Хачен, Каркар, Хонашен, Варанда и Ишханагет.

Самые высокие вершины в основном горного края — Гямиш (3725 м), Мрав (3340 м), Алхарак (3066 м), Мец (Большой) Кирс (2725 м) и Дизапайт (2448 м).

С древнейших времён Арцах полностью был частью и активнейшим участником жизни армянского народа во всех областях: военно-политической, экономической, культурной и т.д.

Анализ обнаруженных археологических памятников (Азох, Мец Тагер, Шуши, Ходжалу, Арачадзор и т.д.) выявил, что человек заселил территорию Арцаха ещё в эпоху неандертальцев (приблизительно 300 тысяч лет назад) и живет там до наших дней.

В эпоху могущества Урартской (Ванской или Араратской) Армении (IX—VII вв. до н. э.) Арцах находился по крайней мере под политическим господством этой страны (об этом гласит клинописная надпись, обнаруженная на территории села Цовинар Гегаркуникского марза РА), а во времена царствования династий Ервандидов (V—II вв. до н. э.), Арташесидов (189 г. до н. э. — начало I в.) и Аршакидов (66 — 428 гг.) — находился в составе государства Армения.

Согласно созданной в VII в. карте Ашхарацуйц, Арцах состоял из 15-ти провинций: Мец Квенк, Кусти Парнес, Когт, Агве, Три, Бердазор, Вайкуник, Мец Аранк, Роти Пазкан, Пианк, Пазканк, Муханк, Мюс Абанд, Харчланк и Сисакани Востан.

В IX в., несмотря на мощное сопротивление, возглавляемое князем Есаи абу Мусе, Ар-

цах завоевали арабы. После освобождения от их ига, вместе с отдельными княжествами (Хачен, Ктиш) и частично с царством Парисос Арцах подчинился армянским Багратидам (885—1045 гг.). Кстати, благодаря территориальному расширению княжества Хачен, арцахские владения на западе простирались до монастыря Шогага (т.е., кроме земель самого Арцаха, в состав Хачена входили также некоторые территории соседнего Сюника, в частности восточные и южные берега Севанского озера).

До монгольских нашествий, начавшихся в 1220-х гг., арцахские княжеские дома сохраняли свои границы, с некоторыми изменениями. Вследствие нашествий экономическая и культурная жизнь края была безвозвратно разрушена.

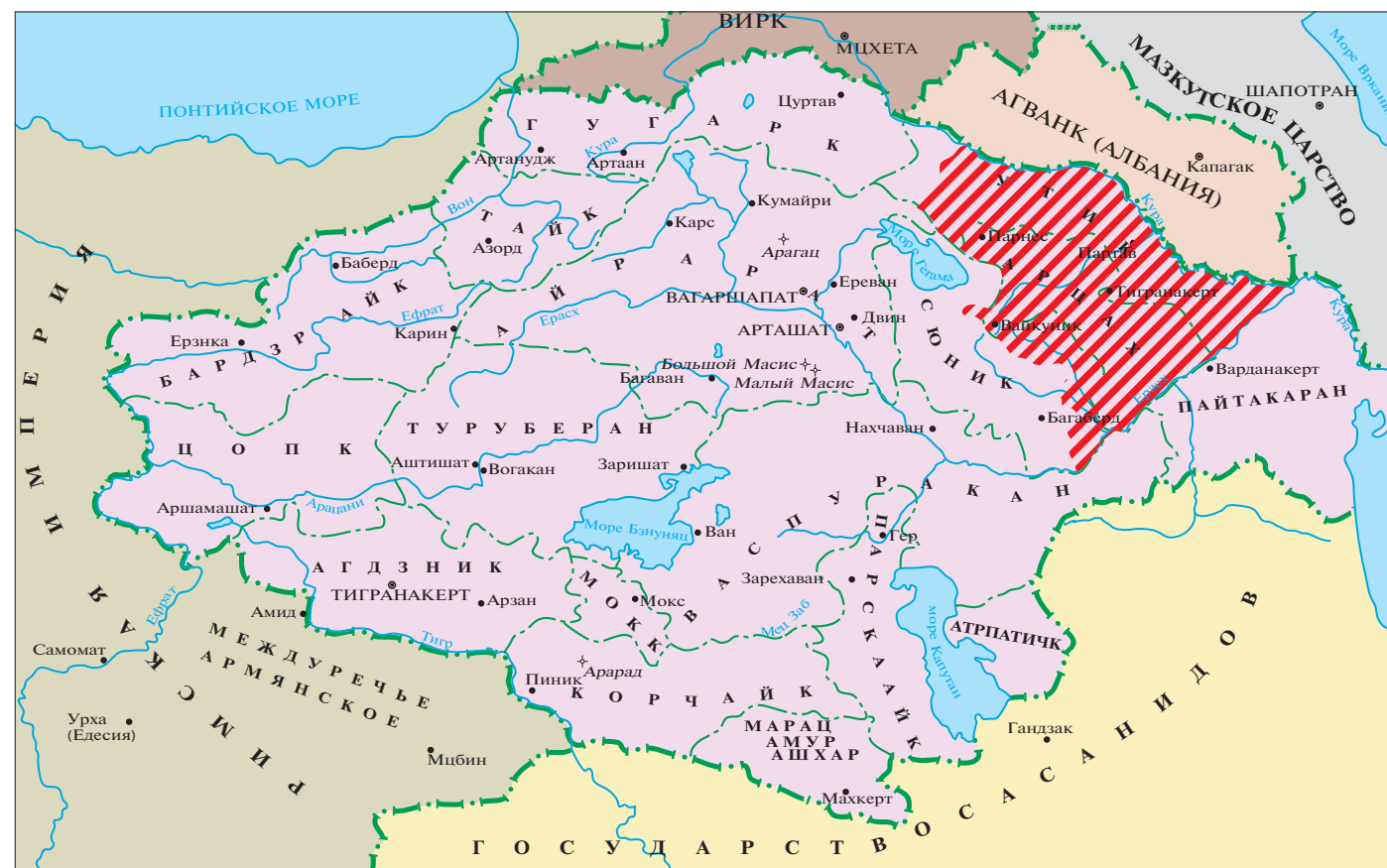
В XIII—XIV вв. монголы своей разрушительной деятельностью довели армянский Арцах до такого убогого состояния, что он уже был не в силах противостоять тюркским племенам кара-коюнлу («Черные бараны») и ак-коюнлу («Белые бараны»), проникшим в страну в XV—XVI вв.

В XVI—XVIII вв. Арцах перешел во владение Персии. Этот период знаменуется периодическими вспышками турецко-персидских конфликтов, причинивших краю бедствия и всеобщее разрушение.

Пожалуй, можно в некотором роде выделить XVII век, в течение которого, согласно грамотам шаха, признаются и подтверждаются прежние права некоторых представителей больших и малых древних княжеских родов, что способствует появлению армянских полунезависимых княжеств (меликств).

Руководствуясь желанием более надёжно защититься от чужеземных племен, в конце XVII в. на основе союзнических обязательств эти княжества объединились и создали меликство Хамсы. Общие границы находящихся в составе этой новой административной единицы меликств Гюлистана, Джраберда, Хачена, Варанды и Дизака доходили от подступов Гандзака до реки Аракс. Следует отметить, что

ВЕЛИКАЯ АРМЕНИЯ (МЕЦ АЙК) в 298-387 гг.



СОВРЕМЕННАЯ ПОЛИТИЧЕСКАЯ КАРТА РЕГИОНА



по всей длине западной границы простиралась цепь чередующихся приграничных Хамсе других армянских княжеств, начиная от Восканапатского до Гегаркуникского и Кашатагского. Это способствовало тому, что хотя бы с западной стороны Хамса фактически была ограждена от грабительских набегов чужеземных племён. Но если защита от посягательств мелких соседних правителей была сравнительно надежна, то во время крупномасштабных военных конфликтов следствия были совершенно иными. В частности, во второй половине 1720-х гг. меликство Хамсы подверглось грозному испытанию в результате разрушительных действий вторгшихся в край османских армий. Из-за невиданных гонений со стороны османцев (состояние усугубляли и превращали в кошмар соседние ханства и султанаты, а также орды лезгинов — с целью наживы) в эти годы опустошились многие провинции Армении (полностью, либо большей частью опустели армянские уезды Закам, Миапор, Цар или Верин Хачен, Кашатаг, Кашуник, Ковсакан, частично — Шамкор, Гардман, Вайоц дзор, Цгук, Дзорк и Аревик). В некоторых уездах жители сотен деревень под страхом смерти приняли ислам (именно в эти годы была исламизирована значительная часть армянского населения Капагака, Шаке, Дасана, Хачмаса и других соседних уездов). От своей веры отреклись также живущие в селе Тог представители ветви Дизакских меликов — Мелик-Еганяны, которые уже в советские годы носили фамилию Еганов и считались азербайджанцами.

Что касается сердца Арцаха — меликства Хамсы, то, хотя этому полунезависимому княжеству удалось благодаря организованной защите, пережить это бедствие, но из-за массовых убийств, пленений и эмиграции резко снизилась численность населения, при этом Хамса потеряла жизненно важную провинцию — Цар или Верин Хачен.

Позднее, возникшая во взаимоотношениях армянских меликов нетерпимость, поднявший голову эгоизм и игнорирование приоритетных

национальных интересов привели к трагическим последствиям. Сложившейся ситуацией мгновенно воспользовались тюркские племена скотоводов, в частности — вождь племени джванширлу Панах. Воспользовавшись неразумным попустительством мелика Варандского уезда Шахназара, он стал хозяином находящегося в сердце Арцаха города-крепости Шуши, основав Карабахское ханство (1747 г.) и, с помощью набегов захватывая новые и новые территории у всё более ослабевающих армянских меликов, укрепил и расширил границы ханства.

В 1805 г., когда в районе правили беки-наследники Ибрагим хана — сына Панаха, эта новая административная единица была присоединена к Российской империи, а в 1822 г. — ликвидирована и через некоторое время присоединена к новообразованной Елизаветпольской губернии.

Во времена российского правления, кроме коренных жителей и приезжих тюркских племен, здесь начали обосновываться также переселенцы других национальностей, в основном немцы, основавшие несколько колоний в 1818 г., а также русские, которые, начиная с 1840-х гг., основали около двух десятков деревень (обе группы переселенцев были сосланы из своих стран как сектанты).

С первых же лет правления для российских властей стала неразрешимой проблемой программа по приучению кавказских татар (с начала XIX в. в русской официальной документации все тюркские племена все чаще начали называться кавказскими татарами) к оседлой жизни с целью отучения их от диких нравов. Дело в том, что если дагестанские лезгины в XVIII в. периодически совершали набеги, грабили сёла Арцаха и каждый раз с большими трофеями и даже пленниками возвращались к себе на родину, то проникшие в Арцах тюркские племена занимались тем же, не покидая опустошаемые ими места.

Примечательно, что немецким и русским переселенцам были рады и коренные жители, и уже считавшиеся местными кавказские татары. Притом, если первых радовали новые

земледельческие орудия и навыки русских, беспрецедентная возможность ознакомиться и обучиться у немцев новшествам домостроения, виноделия и разных ремесел, то кавказские татары смотрели на нажитое тяжким трудом добро переселенцев, как на новый источник грабежа.

Конечно, российские власти в процессе расселения переселенцев (в частности русских) применяли достаточно грубые, даже насильственные действия по отношению к коренным жителям. У армянских деревень отнимались земли для новых русских деревень, а иногда армянское население и вовсе изгонялось из родных деревень многовекового обитания. Так в 1865 г. были выселены жители древнего армянского села Парис. Проводимая царскими властями дискриминационная политика, конечно, вселяла недоверие, что отрицательно сказывалось на взаимоотношениях народов, но несмотря на это, в отличие от ханских времен, власти действовали более законно (часто арестовывались и ссылались главы разбойничьих групп, грабящих армянские сёла).

Для царского правительства было достаточно трудно сформировать законопослушных граждан из кавказских татар, привыкших существовать грабежом. Несмотря на это, власти взялись за сложное дело «перевоспитания» подданных, которые казались неисправимыми. Первым шагом стало принуждение их к оседлой жизни (в противном случае им грозило выселение за пределы страны). Этот процесс на самом деле длился несколько десятилетий и был почти завершён в 1910-х гг.

Вследствие всего этого в Арцахе сформировалась совершенно новая ситуация этнораспределения населения. Дело в том, что ещё во времена монгольских набегов и в последующие века для того, чтобы надёжно защититься от чужеземных племён, коренные жители оставляли более уязвимые долинные районы, а в 1720-х гг. из-за османского вторжения потеряли также некоторые высокогорные части страны, в результате чего начали жить остров-

ками в среднегорных — в основном лесистых районах, имеющих природную защищённость. Таким образом, в результате перехода тюркских скотоводческих племен к оседлой жизни, длинная цепь армянских сел, расположенных на предгорьях, оказалась с двух сторон в тисках кавказских татар.

Весьма интересны данные переписи населения 1886 и 1914 гг. в связи с оседлостью кочевников. В течение 28 лет, в условиях естественного воспроизводства, наблюдался повсеместный средний рост численности среди русских, армян и немцев, в то время как почти во всех сёлах, населённых кавказскими татарами, несмотря на высокие показатели по естественному росту, было зафиксировано резкое снижение численности населения. Причина этого на первый взгляд необъяснимого явления, по мнению исследователей того времени, заключалась в том, что, чем больше кавказских татар переходило к оседлой жизни, тем более точными становились данные переписи населения, так как сокращалась возможность многократной переписи одного и того же племени то на летних пастбищах, то в зимовьях или на кочевье.

В 1905-1907 гг. армяне Арцаха понесли значительные людские потери в результате армяно-татарских столкновений, спровоцированных царскими властями. Татары разрушали и грабили армянские сёла, но несмотря на явное потворство царских властей к татарам, армянским мстителям удалось наказать татарские сёла, которые проявили особую жестокость.

После создания 27 мая 1918 г. государства согласно турецкому проекту под названием Азербайджан и провозглашения независимости Армении 28 мая того же года, Арцах оказался в зоне территориальных притязаний мусаватистских властей Азербайджана. Но национальный совет Карабаха решениями трех съездов, проводимых в г. Шуши в течение года (22-ого июля, 6-ого и 17-ого сентября), а также решениями от 19 февраля и 23 апреля 1919 г. категорически отверг данное требова-

ние. В ответ на такое же решение национального совета от 4 марта 1920 г. мусаватистские банды при поддержке турецкой армии попытались подчинить армян Арцаха и 23 марта напали на армянские кварталы города Шуши и многочисленные армянские сёла.

В конце концов, в 1923 г. в буквальном смысле из расчлененного Арцаха (без Северного Арцаха и даже без Шаумяновского района) советские власти сформировали Нагорно-Карабахскую автономную область (специально не имеющую общей границы с советской Арменией) и по указу Сталина включили в состав советского Азербайджана.

Несмотря на сложившиеся обстоятельства, армяне все еще надеялись, что в советской стране можно достичь справедливости. Задачей отделения НКАО от Азербайджана и воссоединения с Арменией попытался заняться первый секретарь Советской Армении Агаси Ханджян, но в 1935 г. по этой причине его расстреляли, а после ликвидации Закавказской федерации (1936 г.) и без того строго ограниченные права армянского населения НКАО были еще более урезаны.

До 1988 г. эта проблема «дымилась», но не угасала. 20 февраля того же года на внеочередном заседании народных депутатов областного совета НКАО было принято решение обратиться к Верховному совету Азербайджана с просьбой выйти из состава республики, к Верховному совету Армении с просьбой воссоединения, а также к Верховному совету СССР с надеждой, что просьба будет удовлетворена.

На это азербайджанские власти ответили жестокой расправой с невинными армянами вне границ Арцаха – в разных городах и около сотни сельских районах Азербайджана. Особой кровавостью отличились злодеяния в Сумгаите, Баку, Кировабаде и в некоторых других городах. Вследствие антиармянской истерии, поднятой по всей республике, были выселены более 450 000 армян.

2 сентября 1991 г. областной совет народных депутатов НКАО и районный совет Шаумяновского района на общем заседании

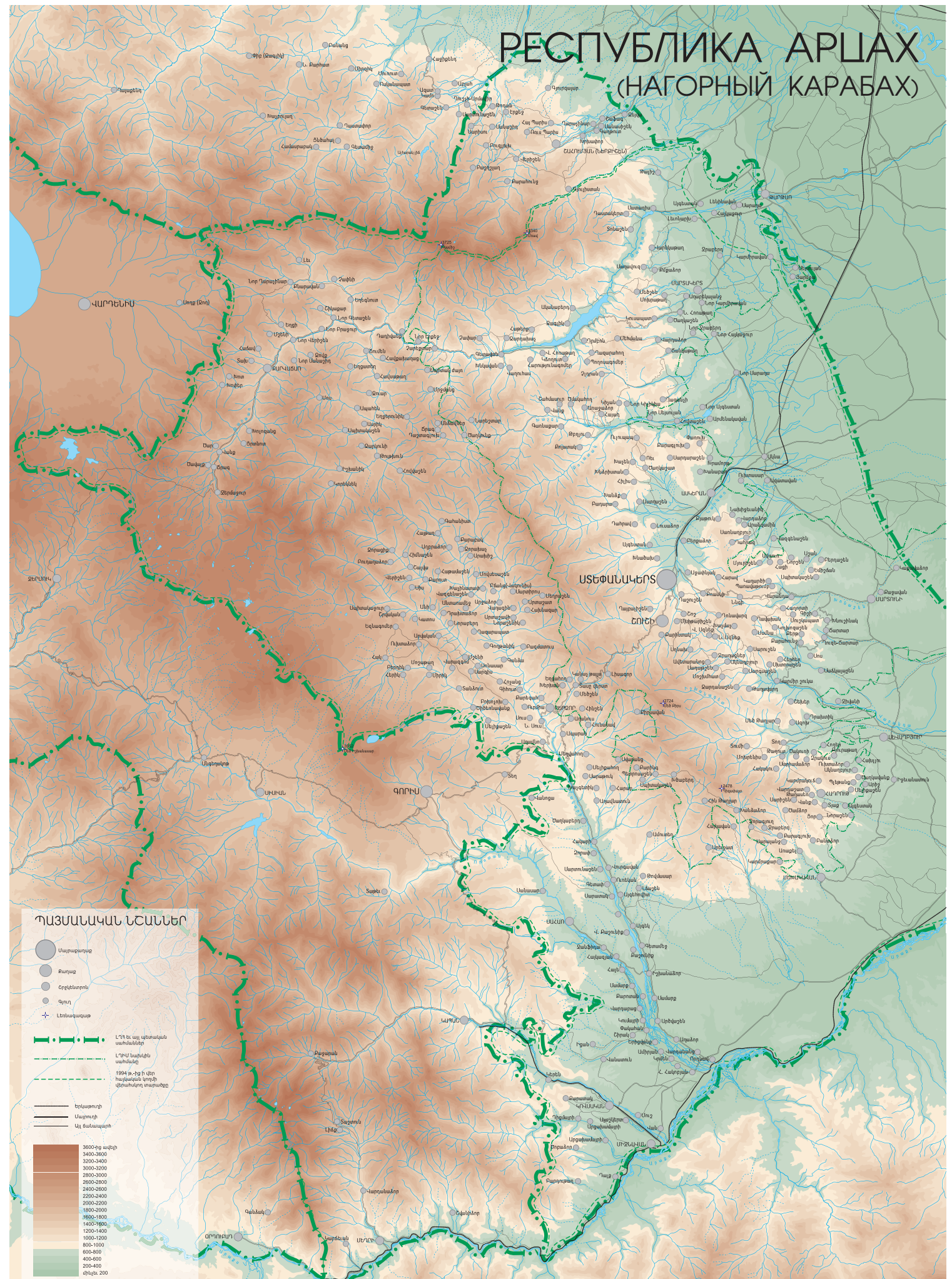
провозгласили Арцах (Нагорный Карабах) независимым государством. Ещё более взбешенные от этого азербайджанские власти начали войну против свободолюбивых арцахцев, которая длилась до мая 1994 г. и завершилась блестящей победой армянской стороны.

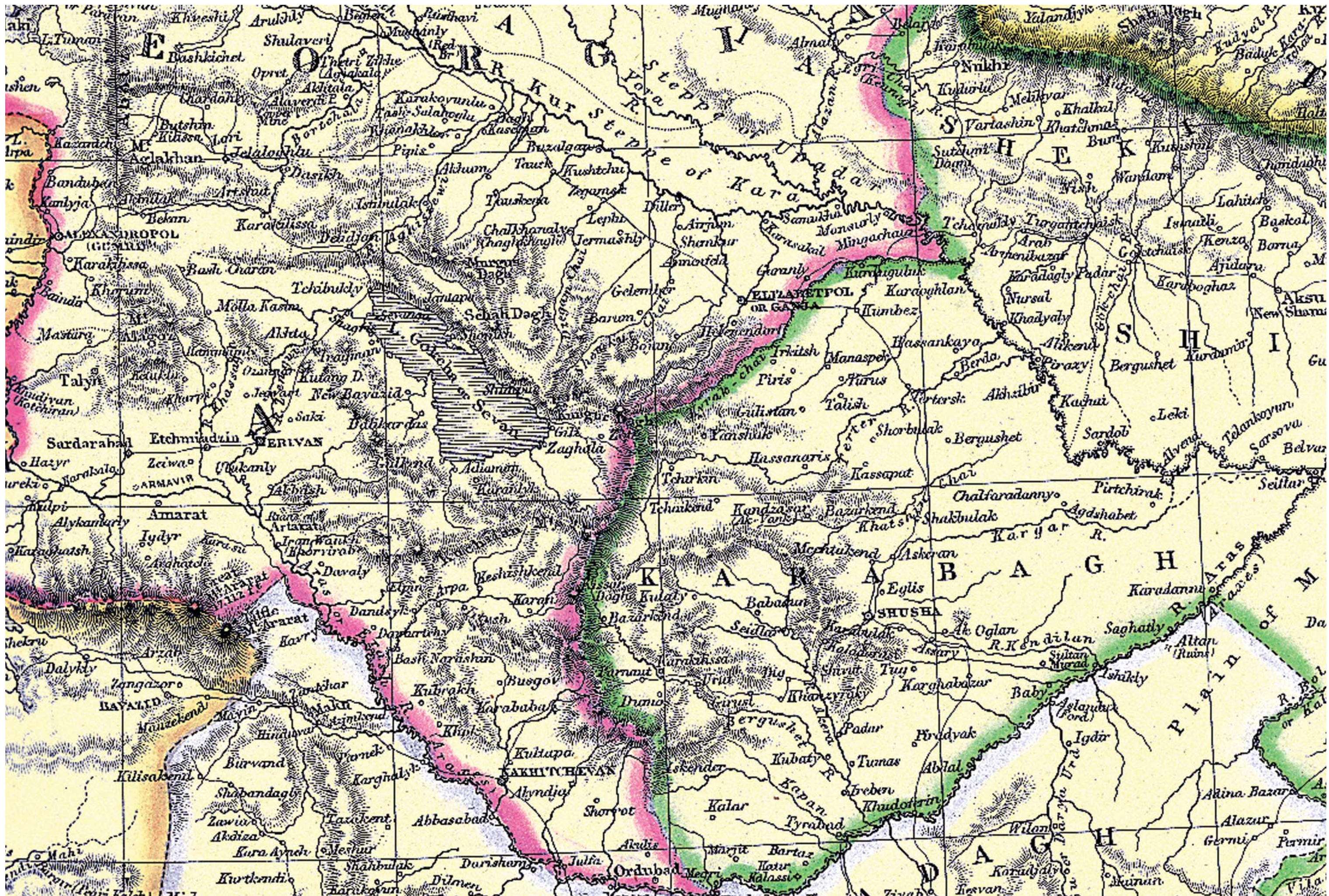
Таким образом, начатая ещё в 1722 г., прерванная в 1918-ом, изувеченная в 1923-ом, сдержанная в 1935 г. убийством первого секретаря Советской Армении и возрождённая в 1988 г. борьба армян увенчалась славной победой. Она была достигнута благодаря отваге, каждодневному труду и ценой небывалых жертв тысячи армян, из которых 7000 обрели бессмертие на пути к этой победе.

Страна уже вписала четверть века независимости в свою новейшую историю, но азербайджанские разбойники своими вражескими действиями периодически дают знать, что ещё не могут свыкнуться с фактом, что армянская земля Арцах, которая никогда им не принадлежала, потеряна для них. Свидетельством вышесказанного является начатая ими очередная агрессия в начале апреля 2016 г., которая, как и предыдущие подобные посягательства, получила достойный отпор.

Воплотив в жизнь национальные мечты всего армянского народа и ставший бездонным колодезем духа для каждого армянина, свободный Арцах большей частью залечил свои военные раны. В стране живёт и работает родившееся в годы независимости поколение, которое гордится результатом борьбы отцов и в свою очередь старается укрепить и усилить свою священную Родину, которая вновь обрела свободу после столь длительных страданий.

С каждым годом все более благоустраивается, красивеет и набирает силы Арцах, овеванный мечтами многочисленных поколений. В настоящее время во второй армянской республике проживает 150 000 мирных, создающих и трудолюбивых людей. И, без сомнения, не далёк тот день, когда Арцах будет праздновать историческое событие – воссоединение с Матерью-Родиной.

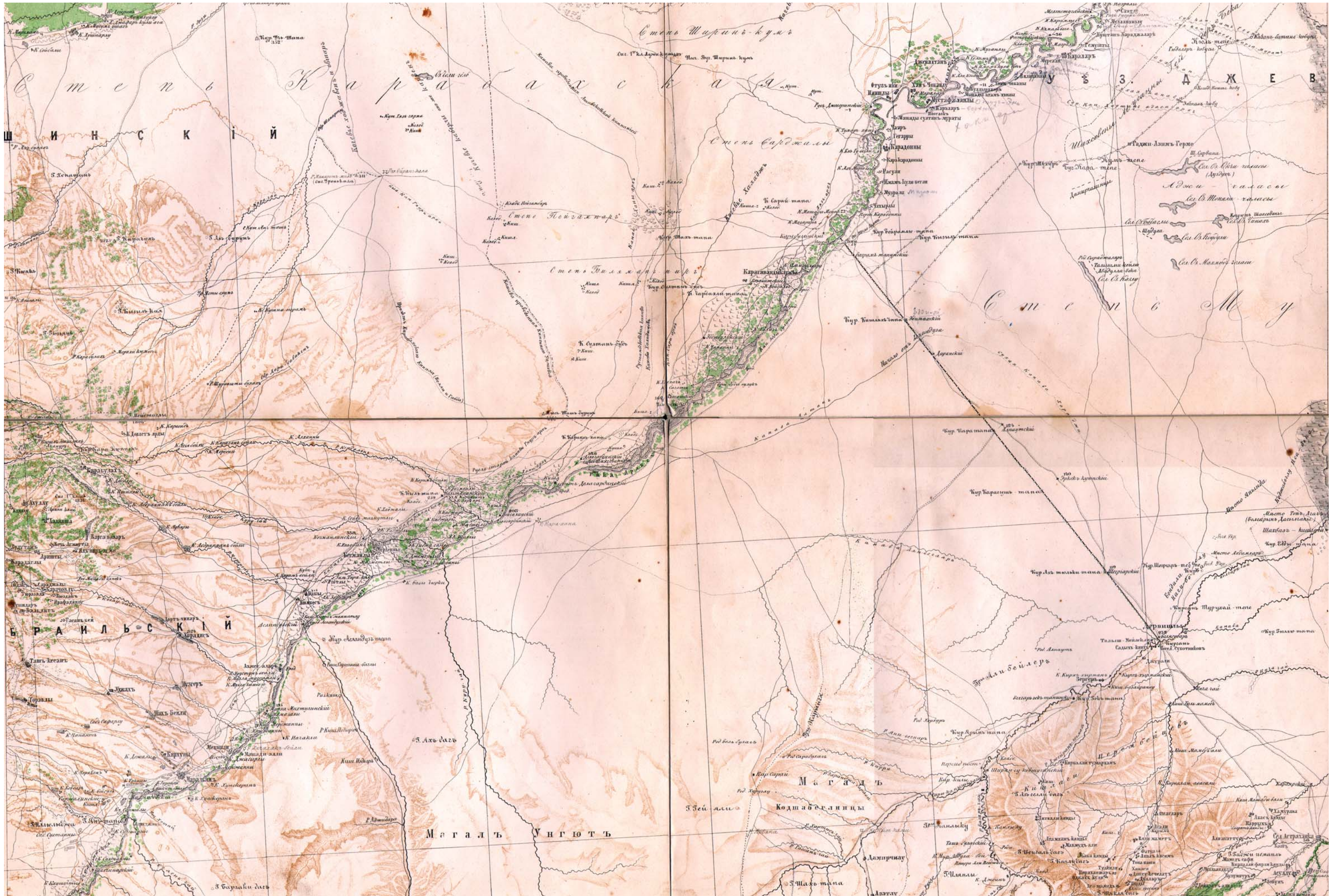




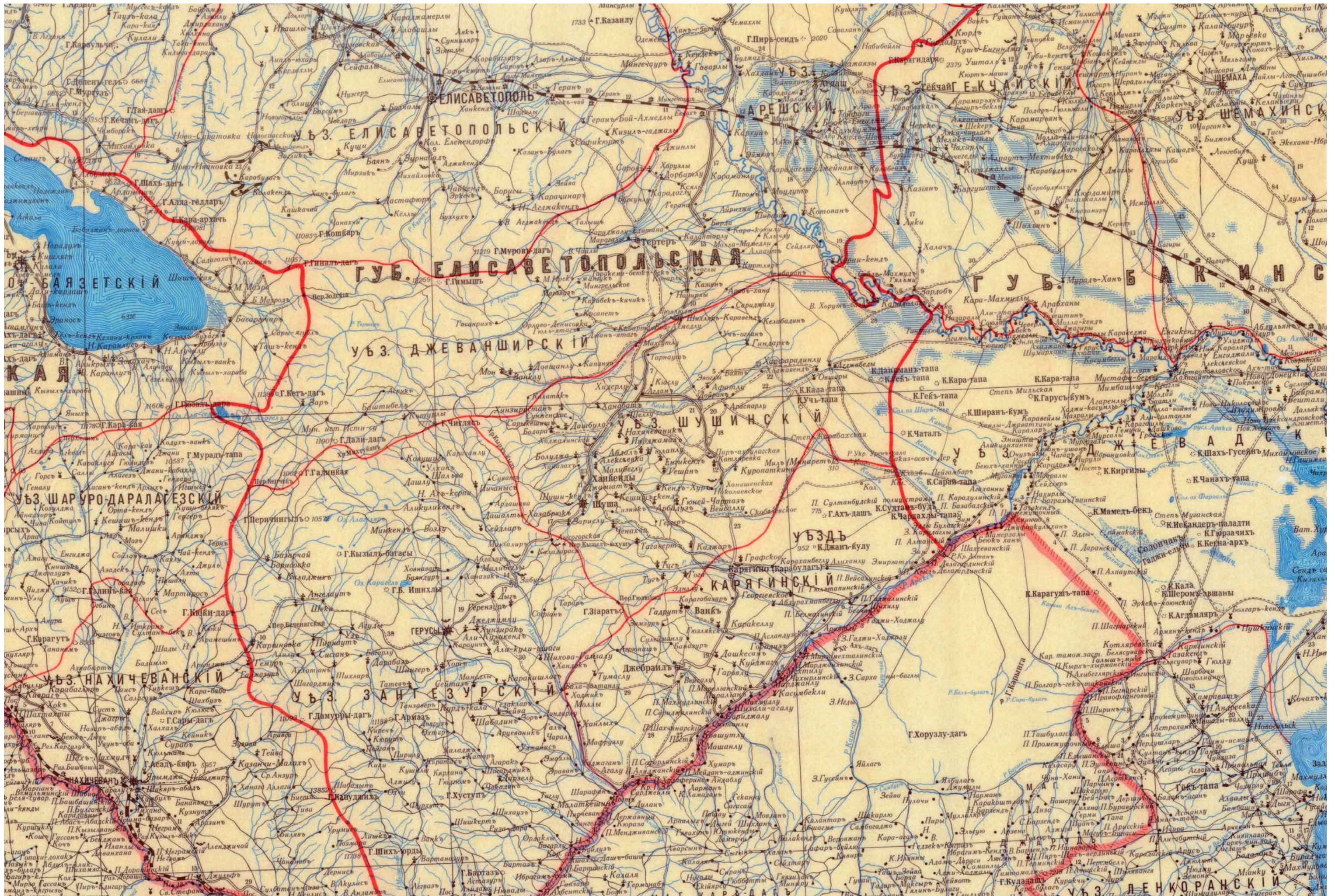


Фрагмент карты Карла фон Спрунера, изданной в 1865 г.





Фрагмент карты картографического отдела Кавказского военного округа, изданной в начале 1900-х гг.

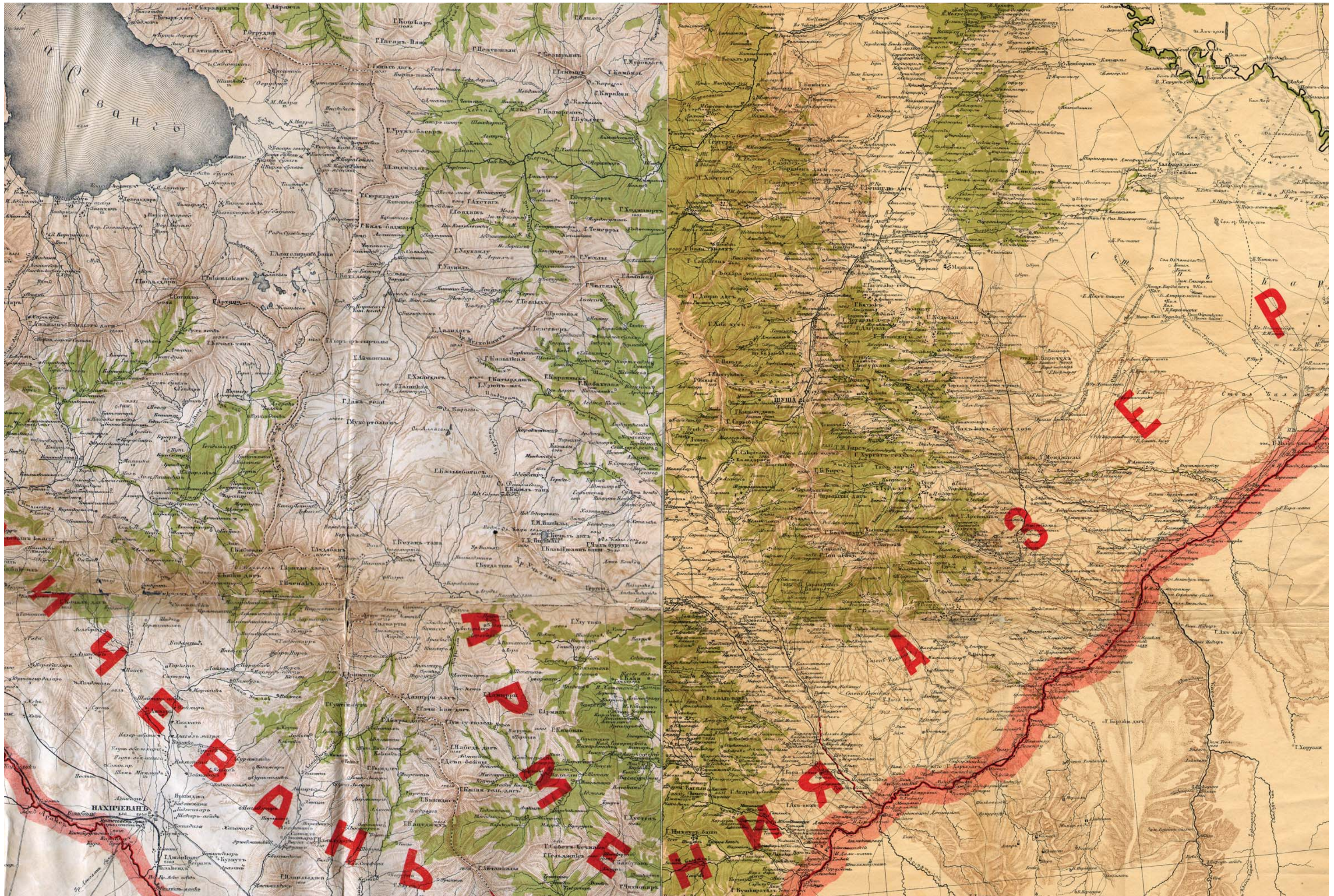


Фрагмент карты картографического отдела Кавказского военного округа, изданной в 1903 г. в Тифлисе

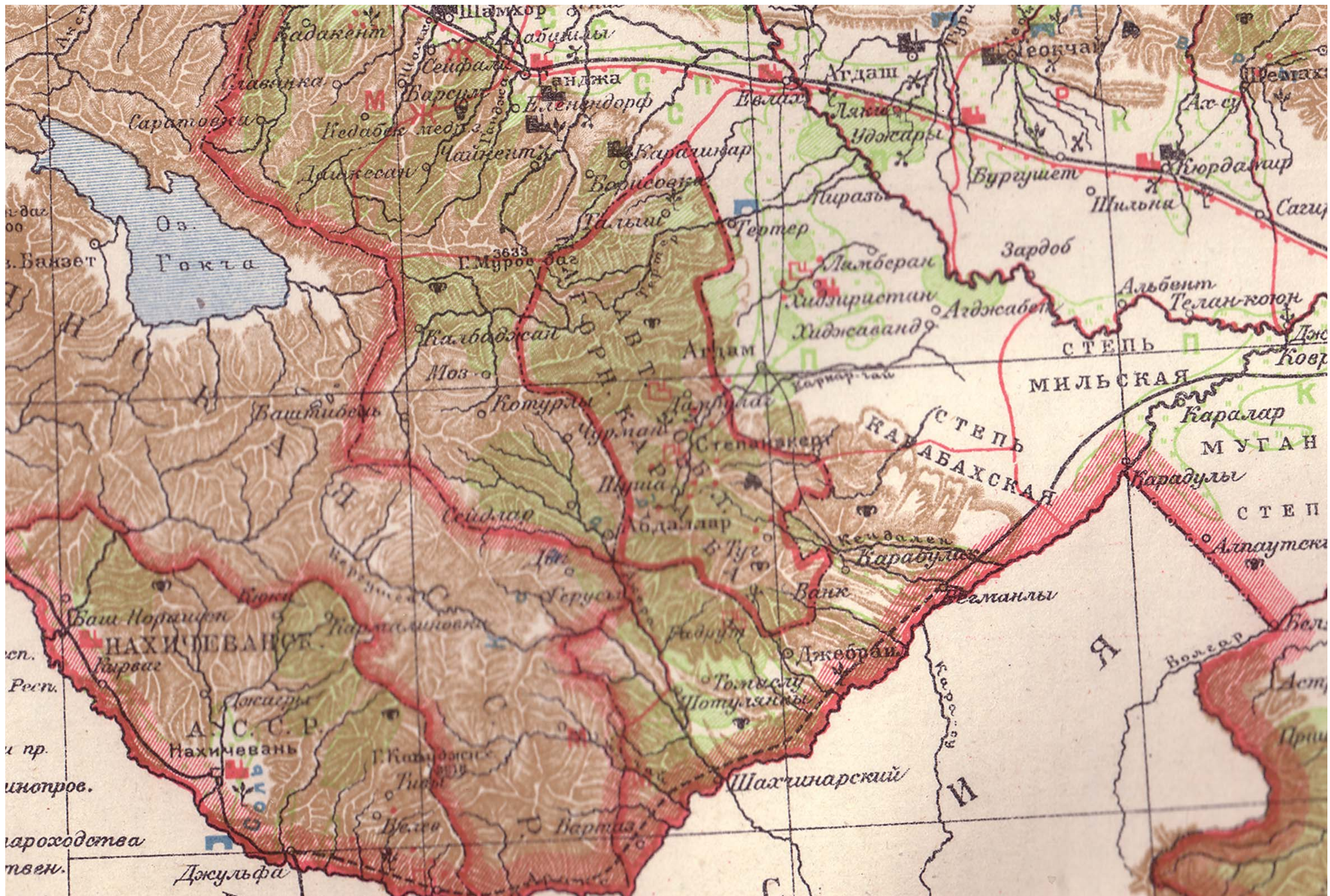


Фрагмент карты-вкладыша книги епископа Макара Бархутарянца «Страна Алуанк и соседи» (на арм. яз.), изданной в 1893 г. в Тифлисе





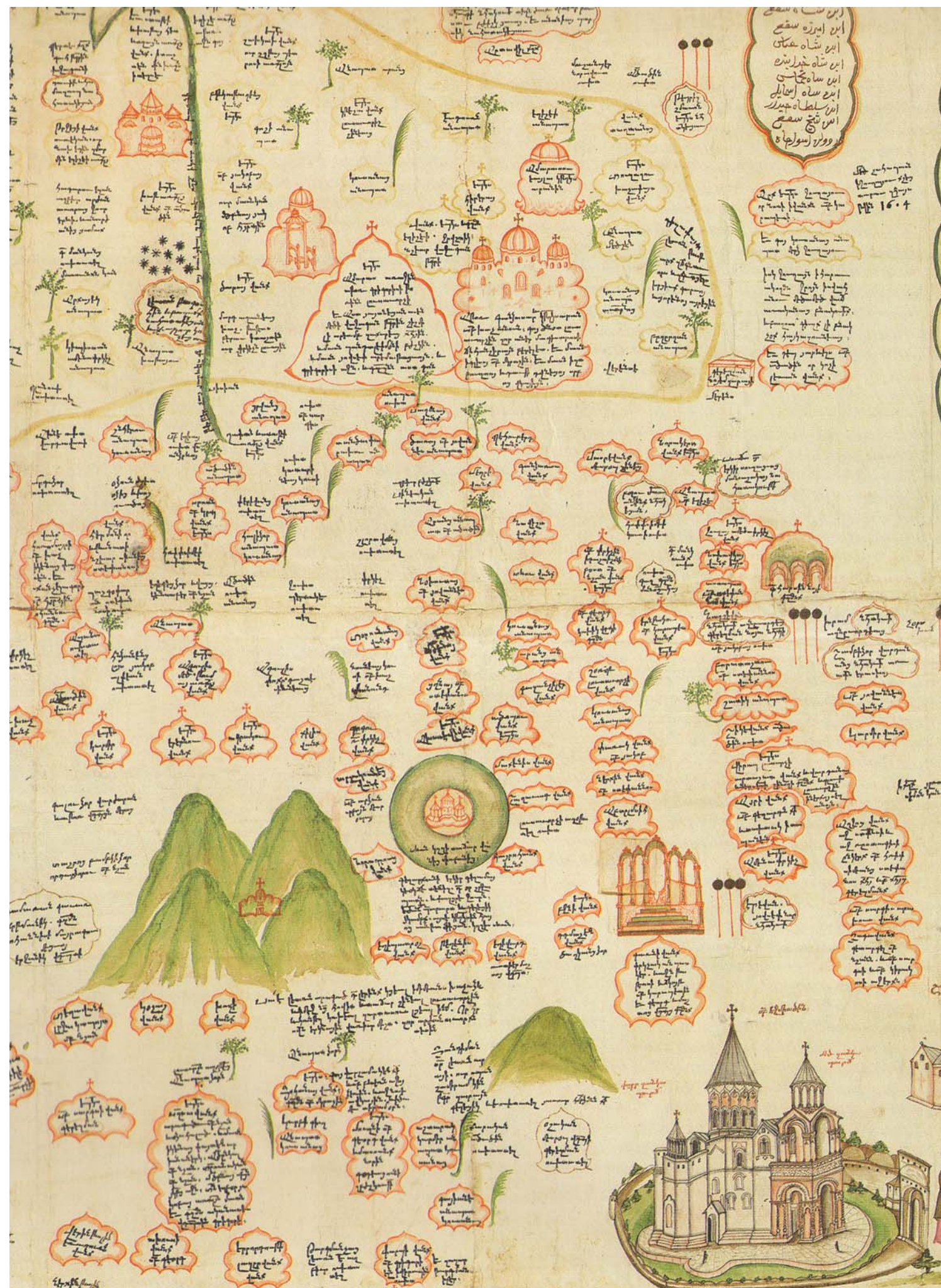
Фрагмент карты, изданной в 1921 г.



Пометки на карте 1691 г. резиденций епископов, монастырей, церквей и святых мест страны Армянской (автор — Еремия Челепи Кемюрчян Константинопольский), относящиеся к Арцаху и перепечатанные из книги Габриэлла Улуходжян (G. Uluhogian, Un' antica mappa dell' Armenia (Ravenna, 2000), 51–70)



«Место паломничества Св. Ованес».
 «Монастырь Трджеви Урекан, где раньше было захоронено тело апостола Егише».
 «Родник Агару илан. Достойные воду видят, недостойные — сушу».
 «Резиденция епископа. Монастырь апостола Хат, Сурб Аствацацин [Св. Богородицы]».
 «Резиденция епископа, престол апостола Егише, там и его десница».
 «Резиденция епископа, монастырь Чарберд».
 «На месте мученической смерти епископа Арипсимея, священника Овсепа и дьякона Айиталы выросло Дерево мирт — лекарь болезней. Там погиб и перс Анания».
 «Резиденция епископа, монастырь Шахках, где находится цепь апостола Петра».
 «Мужской скит».
 «Монастырь Бекатагенц, резиденция епископа».
 «Резиденция епископа, монастырь Ктешаванк. Построил Григорий Просветитель».
 «Скит Эадурн».
 «Скит Егише».
 «Монастырь Таштанок».
 «Резиденция епископа, монастырь Св. Акопа [Св. Иакова], где хранится часть мощей патриарха Акопа Мцбнеци».
 «Девичий скит Кусанац».
 «Резиденция епископа, монастырь Хирера».
 «Летняя епископская резиденция Амараса».
 «Резиденция епископа, монастырь Хачапайт Тузага».
 «Монастырь-резиденция епископа и могила Егише — Джрвштик. Останки царя Вачагана».
 «Скит Мецшен».
 «Гора Дизапайт. Татары сожгли отшельников и верующих на снопах ячменя и пшеницы».
 «Гора. Царица и множество других трагически погибли и назвали [место] Кахакаблур [Городской холм]».
 «Скит Хатая».
 «Резиденция епископа, монастырь Цара».
 «Крест Мардагонеац, привез Тадеос из корыта, в котором омывали Спасителя».
 «Резиденция епископа, Амарас, первый престол Григориса — внука Просветителя. И здесь, говорят, царь Вачаган благодаря видению нашел бутылку с кровью священника Захарии и мощи врача Пандалеимона и мощи Иосифа Аримафейского. Здесь [находится] также десница Григориса и его могила».
 «Престол Гандзасар и католикосат, называется Сурб Хач [Св. Крест]. Находится челюсть Просветителя, которую возвратил тесть Магистроса Чи-



ханширайн, а также [находится] часть головы Святого Иоанна Крестителя и мощи свидетелей веры Изапузто и Давида Двинского».
 «Девичий скит Аветараноц».
 «Скит Быгырган».
 «Веренте».
 «Река Тертер течет на восток и, протекая через город Перте, сливается с рекой Кура».
 «Место паломничества Цер Аветаран [Старое Евангелие]».
 «Скит Пананц».
 «Город Кенче. Мученически погиб Хосров».
 «Скит Цахкоц».
 «Перте — престольный город царя Вачагана».
 «[Здесь] погибли Давид и Амазасп».
 «Монастырь Сурб Ншан [Св. Знамения], резиденция епископа».
 «Верхний Зекем. Мужской скит Карамурат».
 «Резиденция епископа, монастырь Парисос».
 «Резиденция епископа, монастырь Китапак».
 «Девичий скит Восканапат».
 «Скит Кташину».
 «Девичий скит».
 «Монастырь Катогике».
 «Место паломничества Сурб Хач [Св. Крест] Григора».
 «Место паломничества Кеархане, скит».
 «Резиденция епископа, монастырь Егинасар Карабаха».
 «Место паломничества Ериц Манканц [три младенца]. Есть мощи».
 «Скит Чарек. 100 отшельников и монахов, иногда и больше».
 «Крест Кагна. Место паломничества Пунгари».
 «Скит Аркаек».
 «Гюлистан. Скит Аменапркич [Всеспасителя]».
 «Место паломничества Планух».
 «Нижний Зекем».
 «Девичий скит Кементар».
 «Река Шемкюр течет на восток, орошает поля полные урожаем, и иссякает».
 «Могила вардапета Тиратура. Место паломничества».
 «Резиденция епископа, монастырь Хашлапек».
 «Скит Гош».
 «Резиденция епископа, монастырь Снаджур».
 «Резиденция епископа, монастырь Аменапркич. Могила Хосрова».
 «Место паломничества Мргадзор».
 «Халхане Хан».
 «Гамаранский уезд Кртманик. Могила блаженного архимандрита Ованнеса Майрагумецкого».



Фрагмент карты, созданной в 1691 году Еремией Константинопольским







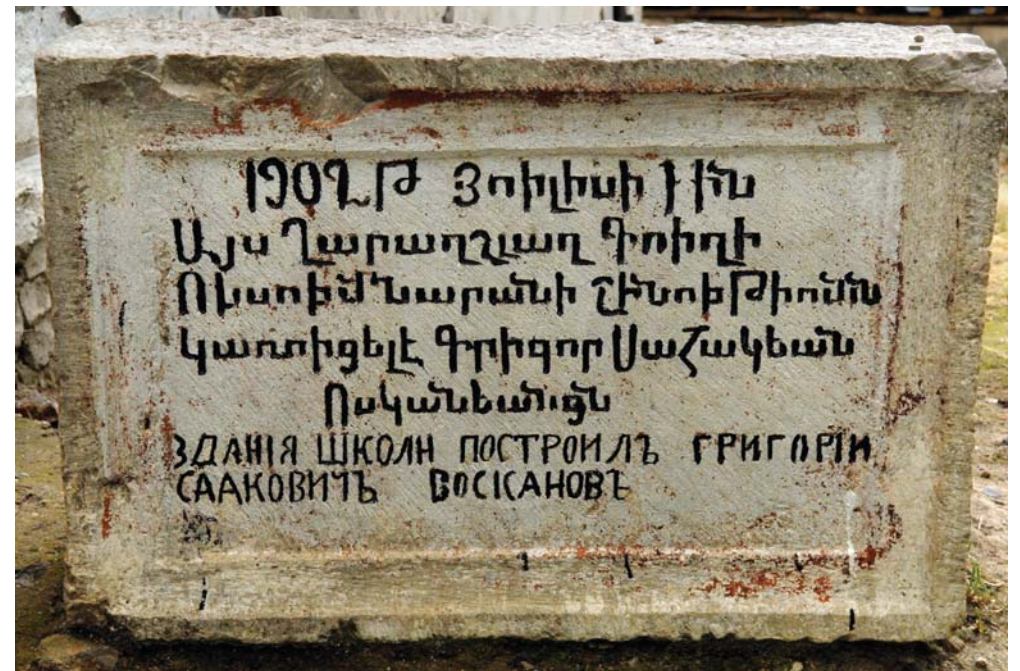


1	2	3	4
5	6	7	8
9	10	11	12

1. Вид города Шуши
2. Вид села Туми (Адрутский район)
3. Вид села Геташен (Ханларский район)
4. Дом священника Месропа Тер-Григорянца в центре села Геташен (1889 г.)
5. Вид села Бананц (Дашкесанский район)
6. Вид села Гюлистан (Шаумянский район)
7. Вид села Дахрав (Аскеранский район)
8. Жилой дом конца XIX в. в селе Геташен (Ханларский район)
9. Село Мещен Бердаздорского подрайона (Шушинский район)
10. Вид села Дрнаварз (Аскеранский район)
11. Вид села Мюришен (Мартунинский район)
12. Фрагмент дома священника Месропа Тер-Григорянца, построенного в 1889 г. (Ханларский район)



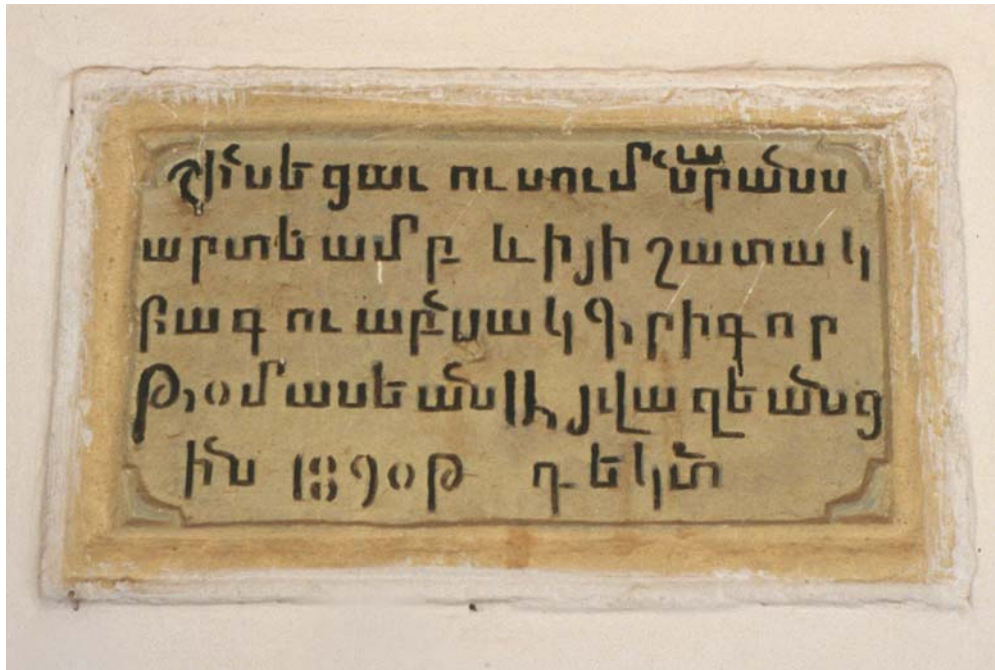







1	2	3
4	5	6
8	9	10

1. Гандзак. Здание училища Афанасян, 1909 г.
2. Шуши. Здание Реального училища
3. Школа села Мецшен (Шушинский район), 1902 г.
4. Школа села Арчадзор (Мартакертский район)
5. Школа села Мартуни (Шамхорский район), 1911 г.
6. Школа села Бада (Баденк) (Шамхорский район)
7. Строительная надпись школы села Сарушен (Аскеранский район), 1890 г.
8. Школа села Петросашен (Адрутский район)
9. Восьмилетняя школа села Геташен (Ханларский район)
10. Строительная надпись школы села Мецшен (Шушинский район), 1902 г.
11. Школа села Аци (Мартунинский район)








1	2	3	4
5	6	7	8
9	10	11	12

1. Родник села Тог (Адрутский район), XVIII в.
- 2-3. Родник Пехи (Шушинский район) и его строительная надпись 1871 г.
4. Родник села Кемракуч (Адрутский район), XIX в.
5. Родник села Мещен (Шушинский район), XIX в.
- 6, 10 Родник села Тагот (Адрутский район) и его строительная надпись 1738 г.
- 7-8. Родник монастыря Парин Пиж (Шушинский район) и надпись о его ремонте, 1851 г.
9. Родник села Мохренис (Адрутский район)
11. Родник села Ачав (Карвачарский район), 1677 г.
12. Родник села Тагасер (Адрутский район), 1915 г.

РОДНИКИ АРЦАХА







1	2	3	4
5	6	7	8
9	10	11	12

1. Мост села Цртнот (Карвачарский район), XIII в.
2. Старый мост Каравазы (Адрутский район), раннее средневековье
3. Мост в селе Геташен (Ханларский район)
4. Мост Онута (Шушинский район) на реке Каркар, XVIII в.
5. Мост Лалазара (Кашатагский район) на реке Воротан
6. Мост Джарванеса (Адрутский район) на реке Тумаджур, XIII в.
7. Мост Тахиса (Адрутский район) на реке Ишханагет, XVII в.
8. Большой мост села Бананц (Дашкесанский район) на реке Артинаджур
9. Мост Акнахпюра (Аскеранский район) на речке Варанда
10. Мост махтеси Арана (Аскеранский район) близ села Аветаранец, 1663 г.
11. Мост Янца села Бананц (Дашкесанский район) на реке Артинаджур
12. Мост Хровац между поселками Веришен и Неркишен (Шаумяновский район) на реке Севджур (на самом деле, мост находится рядом с рекой, которая давно поменяла русло и течет не под мостом, а рядом)

МОСТЫ АРЦАХА










1	2	3	4
5	6	7	8
9	10	11	12

1. Фрагмент крепостных стен Тигранакерта (Аскеранский район) I в. до н. э.
2. Фрагмент крепости Аскерана
3. Фрагмент крепостных стен Чараберда (Джраберд), примыкающих к воротам (Мартакертский район)
4. Крепость Парисоса (Гетабекский район)
5. Вид на Чараберд (Джраберд)
6. Вид на крепость Паху (Кашатагский район)
- 7-8. Вид на Андаберд и его ложные ворота (Шаумяновский район)
9. Крепость Гюлистана (Шаумянский район)
10. Фрагмент крепостных стен Акаракаберда (Мартакертский район)
11. Фрагмент крепостных стен Аканаберда (Мартакертский район)
12. Крепость Чарек (Гетабекский район)










1	2	3	4
5	6	7	8
9	10	11	12

1. Монастырь Охты дрне (Семь дверей) (Адрутский район), VI—VII вв.
2. Монастырь Гандзасара (Мартакертский район), 1216—1238 гг.
3. Монастырь Ериц манканц (Трех младенцев), XVII в.
4. Церковь Сурб Аменапркич Казанчеоц (Св. Христа Спасителя) (Шушинский район), XIX в.
5. Цицернаванк (Кашатагский район), V—VII вв.
6. Монастырь Гтич (Адрутский район), 1241—1246 гг.
7. Монастырь Дади (Шаумянский район), I—XVII вв.
8. Скит Бананца (Цицернаванк) (Дашкесанский район), XVII в.
9. Хатраванк (Мартакертский район), XII—XVII вв.
10. Монастырь Амараса (Мартунинский район), IV—XIX вв.
11. Джрвштика (апостол Егише) (Мартакертский район), V—XIII вв.
12. Монастырь Катаро (Дизапайти) (Адрутский район), IV—XIX вв.















АРЦАХ АТЛАС

Текст Самвела Карапетяна

Фотографии Армандо Топальяна, Ованнеса Бадаляна, Жана-Мишеля Тьерри, Манвела Саргсяна, Артака Гуляна, Арама Оганяна (Кармир Арам),
Карена Асатрян, Грайра-Базе Хачеряна, Самвела Айвазяна и Самвела Карапетяна

Карты ст. 17, 19, 21, 23, 25, 27, 29 Самвела Карапетяна

Компьютерный дизайн Армен Геворгян

Перевод Айцемик Пепанян

Редактор и корректор Анаит Арутюнян

Ереван 2016

ИЗДАНИЯ ПОСВЯЩЕННЫЕ ИСТОРИИ И КУЛЬТУРЕ АРЦАХА

