

ՄԱՐԿՆԵՐԻ ԳՆՆԻՆԻ ԳՐԱԿԱՆՈՒԹՅԱՆ ԿԵՆՏՐՈՆ

Հրատարակությունը նվիրվում է  
Անիի Հայաստանի մայրաքաղաք հռչակելու 1050 ամյակին  
Թվին հայոց ԵԺ (961) - ՌՆԿ (2011)

Dedicated to the 1050th anniversary  
of proclaiming Ani capital of Armenia  
410 (961) - 1460 (2011) of the Armenian Era

Издание посвящается 1050-летию  
провозглашения Ани столицей Армении  
410 (961) -1460 (2011) годы армянского летоисчисления

ՀՏԴ 941(479.25):72(479.25)  
ՊՄԴ 63.3.(2Հ)+85.11(2Հ)  
Կ294



Ն ա խ ա գ ծ ի ն ա ս վ ի ր ա ս ն Լ  
Հ Հ Ս Փ Յ Ո Ւ Ռ Զ Ի Ն Ա Խ Ա Ր Ա Ր Ո Ւ Թ Յ Ո Ւ Ն  
P r o j e c t I n i t i a t o r  
MINISTRY OF DIASPORA OF THE REPUBLIC OF ARMENIA  
Проект осуществлен по заказу  
МИНИСТЕРСТВА ДИАСПОРЫ РА



ՀԱՅԿԱԿԱՆ ԾԱՐՏԱՐԱՊԵՏՈՒԹՅՈՒՆՆ ՌԻՍՈՒՄՆԱՍԻՐՈՂ ՀԻՄՆԱԴՐԱՄ  
RESEARCH ON ARMENIAN ARCHITECTURE FOUNDATION  
ФОНД ПО ИЗУЧЕНИЮ АРМЯНСКОЙ АРХИТЕКТУРЫ  
www.armenianarchitecture.us www.raa-am.com info@raa.am raayer@sci.am

Կ294 **Կարապետյան Սամվել**  
Անի ՌԾ / Ս. Կարապետյան; ՀԳՈՒ հիմնադրամ.- Եր.: Հայկական  
ճարտարապետությունն ուսումնասիրող հիմնադրամ, 2011, 264 էջ:

ՀՏԴ 941(479.25):72(479.25)  
ՊՄԴ 63.3.(2Հ)+85.11(2Հ)

© ՀԱՅԿԱԿԱՆ ԾԱՐՏԱՐԱՊԵՏՈՒԹՅՈՒՆՆ ՌԻՍՈՒՄՆԱՍԻՐՈՂ ՀԻՄՆԱԴՐԱՄ  
RESEARCH ON ARMENIAN ARCHITECTURE FOUNDATION  
ФОНД ПО ИЗУЧЕНИЮ АРМЯНСКОЙ АРХИТЕКТУРЫ  
ISBN 978-99941-875-9-1



ԱՄԻ  
ԴՕ

ANI  
1050  
ANI

Տղագրվել է  
ՀՀ սփյուռքի  
նախարարության  
հովանավորությամբ  
Նախահրատարակչական  
աժխատանքներն  
իրականացվել են  
ՀՀ մշակույթի  
նախարարության  
աջակցությամբ

Published through the  
patronage of  
the Ministry of Diaspora  
of the Republic of  
Armenia

Pre-publication work  
has been carried out  
with the support of the  
Ministry of Culture  
of the Republic of  
Armenia

Напечатано  
при финансовой  
поддержке  
Министерства  
диаспоры РА

Предварительные  
работы осуществлены  
при содействии  
Министерства  
культуры РА







# Բովանդակություն

Պատմական համառոտ ակնարկ	6
ՊԱՇՏՊԱՆԱԿԱՆ ՀԱՍՏԿԱՐԳ	12
Միջնաբերդ	13
Աշտոտյան պարիսպներ	20
Աղջկաբերդ	21
Սմբատյան պարիսպներ	22
Ավագ դուռ	26
Կարուց դուռ	28
Նոր Գվին դուռ	30
Գայլաձորի դուռ	32
Առյուծի դուռ	33
Իգաձորի դուռ	34
Պարիսպների արևելյան հատվածը	35
Մխիթարիչի աշտարակ, Զ	37
Սարգսի աշտարակ, Ժ	38
Աշտարակ, ԺԸ	39
Սպասարարյան աշտարակ, ԼԳ	40
Շանուշի աշտարակ, ԽԶ	41
Աշտարակ, Ծ	42
ԱՐՔՈՒՆԻ ԵՎ ԻՇԽԱՆԱԿԱՆ	
ԱՊԱՐԱՆՔՆԵՐ	43
Բագրատունյաց արքունի ապարանք	44
Պահլավունյաց իշխանական ապարանք	45
Սարգսի իշխանական ապարանք	52
ԲՆԱԿԵԼԻ ԵՎ ՀԱՍԱՐԱԿԱԿԱՆ	
ԿԱՌՈՒՅՅՆԵՐ	53
ՃԱՐՏԱՐԱԳԻՏԱԿԱՆ ԵՎ ԱՐՏԱԳՐԱԿԱՆ	
ԿԱՌՈՒՅՅՆԵՐ	60
ՊԱՇՏԱՄՈՒՆՔԱՅԻՆ ԿԱՌՈՒՅՅՆԵՐ	63
Միջնաբերդի արքունի եկեղեցի	65
Միջնաբերդի քառախորան եկեղեցի	73
Արտղամբենց Սբ. Գրիգոր եկեղեցի	76
Մայր տաճար	83
Վեցխորան (Բազմախորան) եկեղեցի	94
Միջնաբերդի գմբեթավոր եկեղեցի	104
Սբ. Առաքելոց եկեղեցի	111
Գագկաշեն Սբ. Գրիգոր եկեղեցի	122
Սբ. Փրկիչ եկեղեցի	129
Հովվի եկեղեցի	140
Աղջկաբերդի վանական եկեղեցի	146
Շուշանի Պահլավունու եկեղեցի	153
«Յուրահատուկ» եկեղեցի	155
Սբ. Հռիփսիմե եկեղեցի	161
Եկեղեցի, ԽԷ	162
Եկեղեցի, Ժ	165
Քարիմադինի եկեղեցի, ՃԱ	168
Եկեղեցի, Ծ	171
Խաչուտի (Բախտաղեկի) եկեղեցի	173
Տիգրան Հոնենցի Սբ. Գրիգոր եկեղեցի	177
Կատրամիդե թագուհու դամբարան	194
Բեխենց (Կուսանաց) վանք	197
«Կրացական» եկեղեցի	208
ՊԱՇՏԱՄՈՒՆՔԱՅԻՆ ԱՅԼ	
ԿԱՌՈՒՅՅՆԵՐ	212
Մանուչեի մզկիթ	213
Արու Մամրանի մզկիթ	215
ԿՈՌՈՂՆԵՐ ԵՎ ԽԱԶՔԱՐԵՐ	216
ՎԻՍԱՓՈՐ ԿԱՌՈՒՅՅՆԵՐ	224
Ախուրյանի ձոր	225
Բագնայրի ձոր	226
Գայլաձոր	227
Իգաձոր	228
Վիմափոր եկեղեցի	230
Ծաղկոցաձոր «D»	231
Ծաղկոցաձոր «K, J»	232
Ծաղկոցաձոր «N»	233
Ծաղկոցաձոր «O»	234
Ստորգետնյա Անի	235
Տիգրան Հոնենցի դամբարան	236
ԶԻՆԱՆՇԱՆՆԵՐ	239
«ՀՆԱԳԱՐԱՆ ԱՆԻՈՅ»	241
Լուսանկարների ցանկ	244

# Contents

A Brief Historical Introduction	8
DEFENSIVE INSTALLATIONS	12
The Citadel	13
Ashot's Ramparts	20
Aghjkaberd (Girl's Castle)	21
Smbat's Ramparts	22
Avag (Principal) Gate	26
Karoots (Kars) Gate	28
Nor Dvno (New Dvin) Gate	30
Gate of Gayladzor	32
Aryootz's Gate	33
Gate of Igadzor	34
Eastern Section of the City Walls	35
Tower of Mkhitarich, № 6	37
Tower of Sargis, № 10	38
Tower, № 18	39
Spasalar's Tower, № 34	40
Tower of Shanoosh, № 46	41
Tower, № 50	42
ROYAL AND PRINCELY RESIDENCES	43
The Bagratids' Royal Residence	44
The Pahlavunies' Princely Residence	45
Sargis's Princely Mansion	52
RESIDENTIAL AND PUBLIC BUILDINGS	53
ENGINEERING AND PRODUCTION WORKS	60
BUILDINGS OF WORSHIP	63
Royal Church of the Citadel	65
Four-Apse Church of the Citadel	73
Abughamrents St. Grigor Church	76
Cathedral	83
Six-Apse (Multi-Apse) Church	94
Domed Church of the Citadel	104
Sourb Arakelots (Holy Apostles') Church	111
Gagkashen St. Grigor Church	122
Sourb Prkich (Holy Saviour) Church	129
Hovvi (Shepherd's) Church	140
Monastic Church of Aghjkaberd	146
Church of Shushan Pahlavuny	153
"Unique" Church	155
St. Hripsime Church	161
Church, № 47	162
Church, № 10	165
Church of Karimadin, № 101	168
Church, № 50	171
Church of Khachut (Bakhtaghek)	173
St. Grigor Church of Tigran Honents	177
Queen Katramide's Sepulchre	194
Bekhents (Koosanats) Convent	197
"Georgian" Church	208
OTHER BUILDINGS OF WORSHIP	212
Mosque of Manuche	213
Mosque of Abul Mamran	215
STELES AND CROSS-STONES	216
CUT-IN-ROCK STRUCTURES	224
The Akhurian Gorge	225
The Bagnayr Gorge	226
Gayladzor	227
Igadzor	228
Cut-in-Rock Church	230
Tzaghkotsadzor "D"	231
Tzaghkotsadzor "K, J"	232
Tzaghkotsadzor "N"	233
Tzaghkotsadzor "O"	234
Underground Ani	235
Tigran Honents' Sepulchre	236
COATS OF ARMS	239
REPOSITORY OF ANI	241
LIST OF PHOTOGRAPHS	244

# Содержание

Краткий исторический очерк	8
ОБОРОНИТЕЛЬНАЯ СИСТЕМА	12
Цитадель (Вышгород)	13
Ашотовы стены	20
Ахчкаберд (Девичья крепость)	21
Смбатовы стены	22
Главные (Аваг) ворота	26
Карские (Каруц) ворота	28
Новые Двинские (Нор Двно) ворота	30
Гайладзорские ворота	32
Ворота Арюца	33
Игадзорские ворота	34
Восточная часть крепостных стен	35
Башня Мхитарича, № 6	37
Башня Саркиса, № 10	38
Башня, № 18	39
Башня Спасалара, № 34	40
Башня Шануша	41
Башня, № 50	42
ЦАРСКИЕ И КНЯЖЕСКИЕ ДВОРЦЫ	43
Царский дворец Багратидов	44
Княжеский дворец Пахлавуну	45
Княжеский дворец Саркиса	52
ЖИЛЫЕ И ОБЩЕСТВЕННЫЕ	
СООРУЖЕНИЯ	53
ИНЖЕНЕРНЫЕ И	
ПРОИЗВОДСТВЕННЫЕ СООРУЖЕНИЯ	60
КУЛЬТОВЫЕ СООРУЖЕНИЯ	63
Дворцовая церковь Цитадели	65
Четырехапсидная церковь Цитадели	73
Церковь Аbugамренц Сурб Григор (Св. Григория)	76
Кафедральный собор	83
Шестиапсидная (Многоапсидная) церковь	94
Купольная церковь Цитадели	104
Церковь Сурб Аракелоц (Св. Апостолов)	111
Церковь Гагикашен Сурб Григор (Св. Григория)	122
Церковь Сурб Пркич (Св. Спасителя)	129
Церковь hOвива (Пастушья церковь)	140
Церковь монастыря Ахчкаберда	146
Церковь Шушан Пахлавуну	153
«Уникальная» церковь	155
Церковь Сурб Рипсимэ (Св. Рипсимэ)	161
Церковь, № 47	162
Церковь, № 10	165
Церковь Каримадина, № 101	168
Церковь, № 50	171
Церковь Хачута (Бахтагеки)	173
Церковь Сурб Григор (Св. Григория) Тиграна Оненца	177
Гробница царицы Катрамидэ	194
Монастырь Бехенц (Кусанац)	197
«Грузинская» церковь	208
ДРУГИЕ КУЛЬТОВЫЕ СООРУЖЕНИЯ	212
Мечеть Манучэ	213
Мечеть Абул Мамрана	215
СТЕЛЫ И ХАЧКАРЫ	216
СКАЛЬНЫЕ СООРУЖЕНИЯ АНИ	224
Ущелье реки Ахурян	225
Ущелье Багнайра	226
Ущелье Гайладзор	227
Ущелье Игадзор	228
Скальная церковь	230
Цахкоцадзор "D"	231
Цахкоцадзор "K, J"	232
Цахкоцадзор "N"	233
Цахкоцадзор "O"	234
Подземный Ани	235
Гробница Тиграна Оненца	236
ГЕРБЫ	239
АНИЙСКИЙ МУЗЕЙ ДРЕВНОСТЕЙ	241
СПИСОК ИЛЛЮСТРАЦИЙ	244

## Պատմական համառոտ ակնարկ

**Ա**նի մայրաքաղաքի ավերակները գտնվում են Մեծ Հայքի Այրարատ նահանգի Շիրակ գավառում (ներկայիս Թուրքիայի Կարսի նահանգ)՝ Գյումրի քաղաքից 30 կմ հարավ-արևմուտք՝ Ախուրյան գետի աջ ափին: Իգաձորով, Ծաղկոցաձորով և Գայլաձորով առանձնացած եռանկյունաձև հրվանդանի վրա տարածված քաղաքատեղին զբաղեցնում է շուրջ 150 հա մակերես և ունի ծովի մակերևույթից 1500 մ միջին բարձրություն:

Հնագույն ժամանակներից Անիի տեղում եղել է բնակավայր, իսկ մերձակայքում՝ մ.թ.ա. Ը-Է դարերի դամբարանադաշտ:

Հայ մատենագրության մեջ Անին՝ իբրև անմատույց ամրոց, առաջին անգամ հիշատակում են Ե դարի պատմիչներ Եղիշեն և Ղազար Փարպեցին: Վաղ միջնադարում Շիրակ և Արշարունիք գավառների հետ մեկտեղ Անին պատկանում էր հայ նախարարական հայտնի Կամսարական տոհմին:

Ը դարի 80-ական թվականներին Հայաստանի իշխան Աշոտ Բագրատունի Մսակերը Կամսարականներից գնում է Արշարունիք և Շիրակ գավառները (Անի ամրոցով) և միացնում իր տիրույթներին:

Թ դարի վերջերին Անին արդեն գյուղաքաղաք էր:

961 թ. Բագրատունիներն իրենց արքունիքը Կարսից փոխադրում են Անի և այն հռչակում մայրաքաղաք: 964 թ. Աշոտ Գ Ողորմած թագավորն ամրոցից հյուսիս՝ հրվանդանի նեղ մասում, կառուցում է հզոր պարիսպ, որն էլ հետագայում իր անունով կոչվում է Աշոտաշեն:

Գտնվելով Դվին-Տրապիզոն առևտրական կարևոր ճանապարհի վրա՝ Անին արագ թափով սկսում է զարգանալ: Քաղաքի արագ աճը Սմբատ Բ-ին (977-989) ստիպում է 989 թ. կառուցել երկրորդ՝ Սմբատաշեն պարիսպները, որոնք անցնում էին Ծաղկոցաձորի, Իգաձորի եզրերով, միանում Գայլաձորին, ապա շարունակվում Ախուրյանի կիրճի եզրերով և շրջափակում քաղաքի նորաշեն հատվածը:

Անին մեծ զարգացում է ապրում Գագիկ Ա-ի (989-1020) թագավորության խաղաղ տարիներին:

Հայաստանի մայրաքաղաք Անին առևտրական կապերի մեջ էր Բյուզանդիայի, Պարսկաստանի, արաբական երկրների, Հարավային Ռուսաստանի և Միջին Ասիայի հետ: Այս շրջանում Անիի կառուցապատումն իրականացվում է աննախադեպ բուռն ընթացքով: Քաղաքում մեկը մյուսի հետևից ծնունդ են առնում հասարակական և պաշտամունքային բազմաթիվ կառույցներ:

ԺԱ դարում Անին առևտրաարհեստավորական համաքաղաքություններ և շուրջ 100000 բնակիչ ունեցող մեծահռչակ քաղաք էր:

Գագիկ Ա-ի մահից հետո ծայր առած ներքին երկպառակությունները խարխուլում են պետականության հիմքերը: Պայքարը գահի համար առանձնապես սրվում է Գագիկ Ա-ի որդիների՝ Հովհաննես-Սմբատ թագավորի և նրա եղբոր՝ Աշոտ Դ-ի միջև: Թուլական Հովհաննես-Սմբատը, երկյուղելով Տայքի ապստամբությունը ճնշած բյուզանդական բանակի ներխուժումից, 1023 թ. Անին իր մերձակայքով կտակում է Բյուզանդիային: Նրա և Աշոտ Դ-ի մահից հետո Պետրոս Ա Գետադարձ կաթողիկոսը և Վեստ Սարգիս իշխանն իրենց համախոհներով աշխատում են ի կատար ածել Անիի հանձնման կտակը, սակայն հանդիպում են ազնվականների մի մասի և քաղաքի բնակչության դիմադրությանը: Պետականությունը պահպանելու նպատակով Վահրամ Պահլավունու առաջնորդությամբ 1042 թ. վերջին թագավոր է օժվում Աշոտ Դ-ի որդին՝ պատանի Գագիկ Բ-ն (1042-1045): 1043-1044 թվականներին բյուզանդական զորքերը մի քանի անգամ պաշարում են Անին՝ պահանջելով հանձնել քաղաքը: Չորահրամանատար Վահրամ Պահլավունու գլխավորությամբ կազմակերպվում է Անիի պաշտպանությունը, որն էլ մնում է անառիկ: Սակայն 1045 թ. Գագիկ Բ թագավոր



րին նենգաբար կանչում են Կոստանդնուպոլիս և գահագրկում:

Սրանով կայսերական Բյուզանդիան հասնում է իր նպատակին և, ըստ էության, կայացնում նաև իր մահվան դատավճիռը, քանի որ Անիի նվաճումով և հայկական պետականության ոչնչացումով փլուզվում է կայսրության արևելյան սահմանին գտնվող այն հզոր պատվարը, որը պետք էր և կարող էր դիմակայել սելջուկյան արշավանքներին:

1064 թ. Հայաստան կատարած երրորդ արշավանքի ժամանակ Անին գրավում են սելջուկները:

1072 թ. Դվինի ամիրա Աբուլսուարը սելջուկ զորավար Ալի-Ասլանից գնում է Անին և տալիս իր որդի Մանուչեին: Դրանով հիմք է դրվում Անիի Շեղդադյան իշխանությանը, որն ընդմիջումներով գոյատևում է մինչև 1199 թ.:

ԺԲ դարում Անին մի քանի անգամ գրավում են հայ-վրացական միացյալ զորքերը:

1199 թ. Անին ազատագրվում և անցնում է Չաքարյաններին, սակայն 1236 թ. քաղաքը պաշարում և դավադրաբար գրավում են մոնղոլները: Անեցիների՝ 1249 և 1260 թվականների ապստամբությունները հաջողություն չեն ունենում:

Մինչև ԺԴ դ. կեսերը, նույնիսկ 1319 թ. կործանարար երկրաշարժից հետո Անին՝ որպես քաղաք, դեռ պահպանում է իր գոյությունը: Սակայն դարավերջին Լենկ-Թեմուրի արշավանքն ու իրարահաջորդ օտար տիրակալների հաստատած բիրտ քաղաքականությունն առաջ են բերում բնակչության հոծ խմբերի արտագաղթ դեպի օտար երկրներ՝ Վրաստան, Հարավային Ռուսաստան, Դրին:

ԺԶ դարում Անին արդեն մի փոքրիկ գյուղ էր:

ԺԸ դարում Անին ավերակների կույտ էր և պատկանում էր թուրք բեկերին:

1878 թ. երբեմնի քաղաքն անցնում է Ռուսաստանին:

1892-1916 թթ. Անիում հնագիտական պեղումներով ուղեկցվող ուսումնասիրություններ է իրականացնում Նիկողայոս Մառը: Տարիների ընթացքում աշխատանքներին մասնակցում են հատկապես հայ մասնագետները՝

Թորոս Թորամանյանը, Աշխարհբեկ Քալանթարը, Նիկողայոս Ադոնցը, Արամ Վրույրը, Նիկողայոս Բունիաթյանը և ուրիշներ:

1918 թ. Անի են ներխուժում թուրքական զորքերը և հաշված ժամերում ավերում և փոշիացնում տարիների տքնանքով և գիտական անձանձիր աշխատանքով ամբողջացված Անիի պատմական թանգարանի («Հնադարան Անույ») նյութերը:

Թանգարանային սակավաթիվ փրկված արժեքներն իրենց հանգրվանն են գտնում Հայաստանի Հանրապետության պատմության թանգարանում:

1918-20 թթ. Անին Կարսի մարզի հետ ներառվում է Հայաստանի Հանրապետության կազմի մեջ, սակայն 1920 թ. հոկտեմբերին Անին և Կարսի մարզն ամբողջությամբ կրկին զավթում են թուրքերը: Մեկ տարի անց առանց հայկական կողմի համաձայնության բոլշևիկյան Ռուսաստանի և քեմալական Թուրքիայի միջև կնքված Կարսի պայմանագրով մարզը բռնակցվում է Թուրքիային:

Դրանով ընդհատվում են Անիում շուրջ քառորդ դար իրականացված հնագիտական ուսումնասիրությունները: Քայքայվում, անհետանում են պեղումների շնորհիվ բացված, բայց անտերության մատնված մեծաթիվ նյութեր՝ վիմագիր արձանագրություններ, ճարտարապետական և զարդաքանդակ բեկորներ, զանազան կառույցների առանձին հատվածներ և հնագիտական իրեր:

Տևական ընդմիջումից հետո՝ սկսած 1990-ական թվականների վերջերից, Անիում առանց հայ մասնագետների մասնակցության հնագիտական պեղումներ, ինչպես նաև հուշարձանների մասնակի կամ ամբողջական ամրակայման և վերականգնման աշխատանքներ են իրականացնում թուրք մասնագետները: Սակայն ակներև է, որ այդ աշխատանքները մեծ մասամբ իրականացվել են և այժմ էլ շարունակվում են հուշարձանների վերականգնման գիտական նորմերի անտեսմամբ և, առավել ցավալի է, հաճախ նաև յուրացման ակնհայտ միտումներով:

## A Brief Historical Introduction

The ghost city of Ani is situated on the right bank of the river Akhurian, in Shirak District (present-day Kars Province of Turkey), Ayrarat Province, Armenia Major, 30 kms south-west of Gyumri City of the Republic of Armenia. The city site extends on a triangular cape which is enclosed within the gorges of Igadzor, Tzaghkotsadzor and Gayladzor, and occupies an area of over 150 hectares, its average altitude above sea level amounting to 1,500 metres.

In times of high antiquity, the site of the future city comprised an inhabited locality with a field of tombs and burial mounds (8th to 7th centuries B.C.) lying in its neighbourhood.

In Armenian historiography, Ani is first mentioned by 5th-century historiographers Yeghishe and Ghazar Parpetsy as an impregnable castle. In the early Middle Ages, it formed part of the possessions of the prominent Kamsarakan family together with the districts of Shirak and Arsharunik.

In the '80s of the 8th century, prince of Armenia Ashot Bagratid the Meat-Eater (*Msaker*) purchased Arsharunik and Shirak Districts, as well as the castle of Ani from the Kamsarakans and made them part of his estates.

By the late 9th century, Ani had already grown to a village town.

In 961 the Bagratids moved their court from Kars to Ani and made it the capital of their kingdom. In 964 King Ashot III the Merciful (*Voghormatz*) erected powerful ramparts on the narrow strip of the cape, north of the castle—later they were named Ashotashen (i.e. '*built by Ashot*') Ramparts after the king.

Located on the important commercial route of Dvin-Trabzon, Ani started developing rapidly, its fast growth making King Smbat II (977 to 989) construct the second row of ramparts named Smbatashen (i.e. '*built by Smbat*') in 989. These fortified walls ran along the edges of Tzaghkotsadzor and Igadzor, reached Gayladzor, then continued along the gorge of the Akhurian and enclosed the newly-built part of the city.

It was particularly during the peaceful years of the reign of Gagik I (989 to 1020) that Ani enjoyed a period of great development.

The metropolis of Ani had commercial ties with Byzantium, Persia, the Arabic countries, South Russia and Middle Asia. The construction activity unfolded in the city was particularly large-scale and in full swing—something unprecedented in its history—during the period when it was the capital of Armenia: a great number of public and religious buildings were erected there one after another.

In the 11th century, Ani was a renowned city with trade unions and over 100,000 inhabitants.

The domestic split that the country faced after Gagik I's death shattered the foundations of the Armenian statehood. The struggle for the royal throne grew especially bitter between Gagik I's sons, King Hovhannes-Smbat and his brother Ashot IV. Fearing the possible invasion of the Byzantine army, which had already crushed the revolt in Tayk, Hovhannes-Smbat, who was not endowed with a strong will-power, bequeathed Ani and its vicinity to the Byzantine Empire in 1023. After Hovhannes-Smbat and Ashot IV had died, Catholicos Petros Getadardz I and Prince West Sargis attempted to execute this will through the support of their followers, but they encountered resistance on the part of some of the nobility and the city population. Late in 1042, those concerned with preserving the statehood of Armenia—their leader was Vahram Pahlavuny—declared Ashot IV's son, young Gagik II (1042 to 1045), king of the country. Between 1043 and 1044, the Byzantine troops sieged Ani for several times demanding its surrender, but thanks to the self-defence organised by army leader Vahram Pahlavuny, it remained inaccessible for the enemy. However, in 1045 King Gagik II was treacherously summoned to Constantinople, where he was dethroned.

Thus, Byzantium achieved the goal it had been pursuing, but in fact, in the meantime, it also struck its own death-blow, for the conquest of Ani and the fall of the Armenian statehood

marked the destruction of the powerful stronghold on the eastern border of the empire, which was indispensable for the repulsion of the Seljuk inroads.

In 1064, during their third invasion of Armenia, the Seljuks took Ani.

In 1072 Emir of Dvin Abulsuar purchased Ani from Seljuk warlord Alp-Aslan and put it into his son Manuche's possession, this marking the establishment of Shaddadian Principality of Ani, which existed at intervals until 1199.

In the 12th century, the Armeno-Georgian united forces entered Ani for several times.

In 1199 Ani was liberated and shifted into the Zakarians' possession, but in 1236 it was sieged and conquered by the Mongols through perfidy. In 1249 and 1260 the inhabitants of the city rose in rebellion against their Mongol masters, but in vain.

The city of Ani existed until the mid-14th century—it continued its subsistence even after the disastrous earthquake of 1319, but Timur's incursion at the end of the same century and the cruelty with which the successive foreign rulers treated the local population gave rise to large-scale emigration to Georgia, South Russia and the Crimea.

By the 16th century, Ani had been reduced to a small village.

In the 18th century, Ani represented but a heap of ruins in the possession of some Turkish beys.

In 1878 Russia took control over what was left of the once large and prospering city.

Between 1892 and 1916, Nicholas Marr conducted scientific research and archaeological excavations in Ani with the participation of Armenian specialists, including Toros Toramanian, Ashkharbek Kalantar, Nicholas Adontz, Aram Vruyr, Nikoghayos Buniatian and others.

In 1918 Ani was invaded by the Turks, in the aftermath of which, the materials and exhibits of its historical museum (*Repository of Ani*), which had been collected through many years of hard toil and tireless scientific research, were destroyed within just a few hours.

The few exhibits which had survived this inroad were consigned to the State History Museum of the Republic of Armenia.

During 1918 to 1920, Ani formed part of the Republic of Armenia together with the region of Kars, but in October 1920, both of them were again occupied by the Turks. A year later, without the consent of the Armenian side, the Bolsheviks of Russia and Kemalist Turkey signed the treaty of Kars, under which the region was annexed to Turkey.

This marked the end of the archaeological exploration that had been in process in Ani for over a quarter of a century. As a result of it, a large number of finds—lapidary inscriptions, architectural pieces and ornamented fragments, parts of various buildings and archaeological items—were doomed to neglect, which led to their decay and final loss.

After a great interval, in the late 1990s, Turkish specialists started archaeological excavations in Ani, where they have also carried out partial or thorough conservation and restoration of monuments since the period specified. However, no Armenian experts have ever been engaged in this work, which is evidently implemented with flagrant violations of the scientific norms of restoration. What is even more regrettable, these actions often simply pursue the aim of appropriating the Armenian monuments of the city site.

## Краткий исторический очерк

Развалины столицы Ани находятся в регионе Ширак Айратской области Великой Армении (провинция Карс современной Турции), в 30 км юго-западнее города Гюмри, на правом берегу реки Ахурян. Городище, расположенное на треугольном мысе, разделенном ущельями Игадзор, Цахкоцадзор и Гайладзор, занимает площадь около 150 га и находится на высоте примерно 1500 м над уровнем моря.

С древних времен на месте Ани было поселение, а в окрестностях—некрополь VIII–VII веков до н.э.

В армянской историографии Ани, как неприступная крепость, впервые упоминается историками V века Егише и Лазарем Парпеци. В раннем средневековье наряду с регионами Ширак и Аршаруник Ани принадлежал известному нахарарскому роду Камсараканов.

В 80-е годы VIII века армянский князь Ашот Мсакер (Мясоед) Багратуни выкупил у Камсараканов регионы Аршаруник и Ширак (с крепостью Ани) и присоединил к своим владениям.

В конце IX века Ани уже был поселком городского типа.

В 961 году Багратиды перенесли царскую резиденцию из Карса в Ани и провозгласили его столицей. В 964 году царь Ашот III Милостивый к северу от крепости, в узкой части мыса, построил мощные стены, названные впоследствии его именем—Ашоташен.

Находясь на важной торговой дороге Двин-Трабзон, Ани стал быстро развиваться. Быстрый рост города заставил Смбата II (977-989) в 989 году построить вторые стены—Смбаташен, которые проходили по краям ущелий Игадзор и Цахкоцадзор, соединялись с ущельем Гайладзор, далее продолжались по краям ущелья реки Ахурян и окружали часть недавно построенного города.

Бурный расцвет Ани пришелся на мирные годы царствования Гагика I (989-1020).

Столица Армении Ани находилась в торговых связях с Византией, Персией, арабскими странами, Южной Россией и Средней Азией. В этот период застройка Ани осуществлялась в невиданно бурном темпе. Друг за другом в городе создавались многочисленные общественные и религиозные постройки.

В XI веке Ани был крупным торгово-ремесленным городом, имеющим сотысячное население.

После смерти Гагика I внутренние распри пошатнули основы государственности. Борьба за трон особенно обострилась между его сыновьями—царем Ованесом-Смбатом и его братом—Ашотом IV. Слабовольный Ованес-Смбат, опасаясь вторжения византийской армии, подавившей восстание в Тайке, в 1023 г. завещал Византии Ани с его окрестностями. После смерти Ованеса-Смбата и Ашота IV католикос Петрос I Гетадарц и князь Вест Саркис вместе с единомышленниками хотели выполнить завещание, сдав Ани, однако встретили сопротивление со стороны городского населения и части знати. С целью сохранения государственности, под предводительством Ваграма Пахлавунни в конце 1042 года был коронован сын Ашота IV—юный Гагик II (1042-1045). В 1043-1044 годах византийские войска несколько раз осаждали город, требуя его сдачи. Под предводительством командующего войском Ваграма Пахлавунни была организована оборона Ани, который остался неприступным. Однако в 1045 году царя Гагика II обманом вызвали в Константинополь и лишили престола.

Этим Византийская империя достигла своей цели и, в сущности, подписала себе смертный приговор, так как со взятием Ани и уничтожением армянской государственности обрушился находящийся на восточной границе мощный оплот, который был нужен и мог противостоять нашествиям сельджуков.



Во время третьего нашествия на Армению в 1064 году сельджуки захватили Ани.

В 1072 году эмир Двина Абулсуар выкупил Ани у военачальника сельджуков Алп-Аслана и передал своему сыну Манучэ. Этим была положена основа правления Шеддадидов, которая с перерывами длилась до 1199 года.

В XII веке Ани несколько раз был захвачен объединенными армяно-грузинскими войсками.

В 1199 году Ани был освобожден и перешел к Захаридам, однако в 1236 году был осажден и вероломно захвачен монголами. Восстания анийцев в 1249 и 1260 годах не увенчались успехом.

До середины XIV века, даже после разрушительного землетрясения 1319 года, Ани как город еще сохранял свое существование. Однако в конце века нашествие Тамерлана и установленная сменявшими друг друга чужеземными правителями жестокая политика привели к эмиграции большей части населения в другие страны: Грузию, Южную Россию, Крым.

В XVI веке Ани был маленьким селом.

В XVIII веке Ани был грудой развалин и принадлежал турецким бекам.

В 1878 году Ани, бывший некогда городом, перешел к России.

В 1892-1916 годах Н.Я. Марр произвел исследования Ани, сопровождая их археологическими раскопками. На протяжении лет в работах принимали участие и армянские специалисты: Торос Тораманян, Ашхарбек Калантар, Николай Адонц, Арам Вруйр, Николай Буниатян и другие.

В 1918 году в Ани вторглись турецкие войска и за считанные часы уничтожили и превратили в пыль собранные воедино за годы кропотливого и неустанного научного труда экспонаты Исторического музея Ани (Анийского музея древностей).

В 1918-1920 годах Ани вместе с Карсской областью вошел в состав Республики Армения, но в октябре 1920 года Ани и вся Карсская область были вновь захвачены турками и по Карсскому договору, подписанному большевистской Россией с кемалийской Турцией, без согласия армянской стороны, присоединены к Турции.

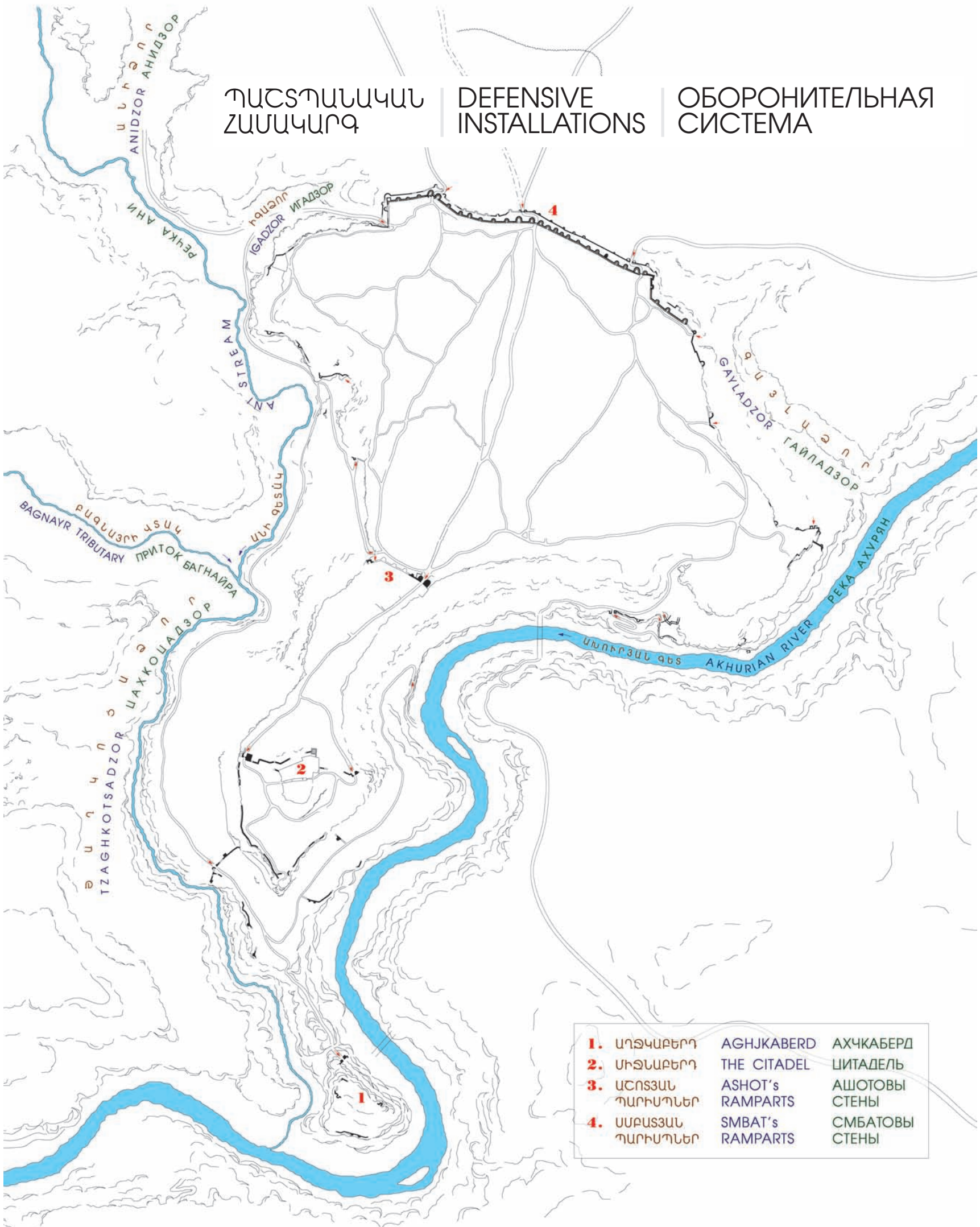
На этом прерываются длившиеся около четверти века археологические исследования в Ани. Разрушаются и исчезают открытые благодаря раскопкам, но преданные забвению, многочисленные материалы: высеченные на стенах надписи, архитектурные и орнаментальные фрагменты, отдельные части различных сооружений и археологические предметы.

После длительного перерыва, начиная с конца 1990-х годов, в Ани турецкие специалисты, без участия армянских специалистов, производят археологические раскопки, а также работы по частичному или полному укреплению и восстановлению памятников. Однако очевидно, что эти работы большей частью осуществлялись и сегодня продолжают с игнорированием научных норм восстановления памятников и, что особенно прискорбно, с явной тенденцией умышленного присвоения.

ՊԱՇՏՊԱՆԱԿԱՆ  
ՀԱՍՏԱԿԱՐԳ

DEFENSIVE  
INSTALLATIONS

ОБОРОНИТЕЛЬНАЯ  
СИСТЕМА



1.	ԱՐՋԿԱԲԵՐԴ	AGHJKABERD	ԱԽՉԿԱԲԵՐԸ
2.	ՄԻՋՆԱԲԵՐԴ	THE CITADEL	ՄԻՏԱԴԵԼՅ
3.	ԱՇՈՏՅԱՆ ՊԱՐԻՍՊԵՆԵՐ	ASHOT's RAMPARTS	ԱՇՈՏՈՎԻ ՏԵՆԵՆԻ
4.	ՍՄԲԱՏՅԱՆ ՊԱՐԻՍՊԵՆԵՐ	SMBAT's RAMPARTS	ՏՄԵԱՏՈՎԻ ՏԵՆԵՆԻ







Անի քաղաքատեղիի տարածքում բնակության համար բնությունից ընձեռված հարմարավետ վայրը նաև պաշտպանության տեսանկյունից ապահովելու և անխոցելի դարձնելու նպատակով առկա են պատմական ամենատարբեր ժամանակներում ստեղծված պաշտպանական կառույցներ:

Սկսած կիկլոպյան բերդաշինության ժամանակներից մինչև զարգացած միջնադար՝ Անին պարբերաբար ամրացվել և հզորացվել է տվյալ ժամանակաշրջանի թշնամու ռազմաժին հաջողությամբ դիմակայելու նպատակով, որն էլ ամբողջացվել և իր կատարելությանն է հասել հատկապես քաղաքի՝ թագավորանիստ եղած տարիներին (961-1045 թթ.):

Քաղաքի պաշտպանական համակարգը բաղկացած էր օրգանապես իրար միացած երեք միավորից՝ Միջնաբերդ, Աղջկաբերդ և Նոր քաղաք:

Բացի այդ՝ քաղաքն ուներ նախքան Անի հասնելը թշնամու կասեցմանը ծառայող այսպես կոչված իր արբանյակ բերդերը, որոնցից էին Տիգնիսն ու Մաղասբերդը:

The part of Ani which is naturally endowed with all favourable conditions for human habitation also comprises a number of defensive structures erected in different periods of time to make it protected and invulnerable.

From the times of cyclopean castles until the High Middle Ages, Ani was periodically fortified to have enough power to successfully resist the armed forces of the enemies of the given period. The strengthening of the city reached its climax particularly in the years (961 to 1045) when it was a royal residence.

The defence system of Ani included three fortifications which were organically connected with each other—the Citadel, Aghjkaberd and Nor Kaghak (the Armenian equivalent for *New City*).

Apart from them, Ani also had so-called satellite castles, such as Tignis and Maghasberd, which were to ward off the enemy before they reached the city.

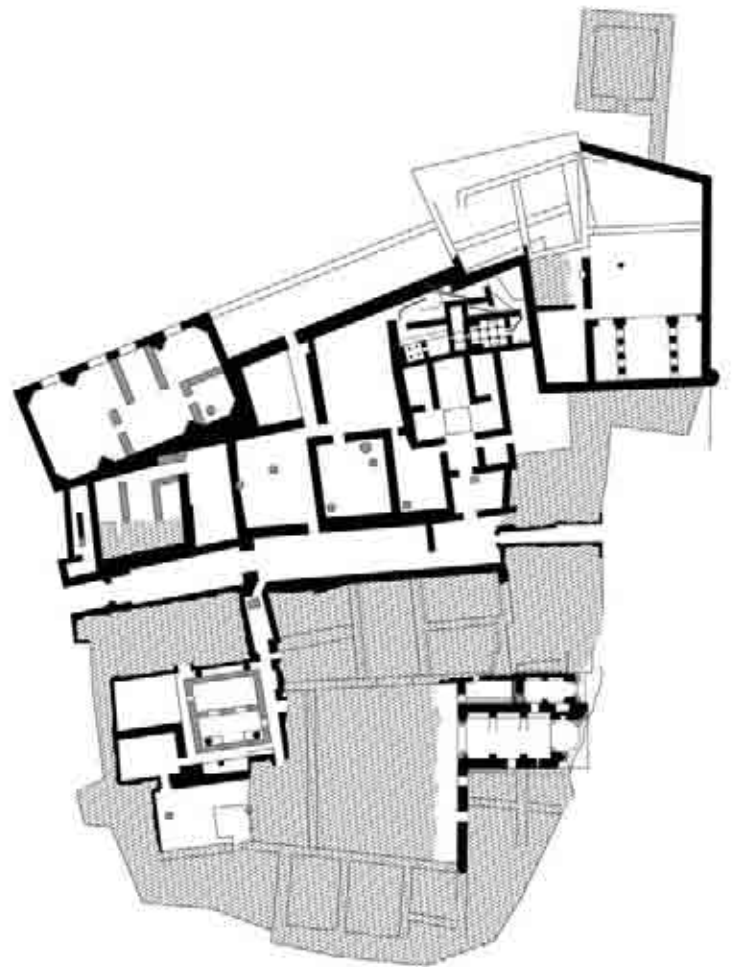
Для того, чтобы обеспечить оборону и сделать неуязвимой предоставленную природой, удобную для проживания местность, на территории городища Ани наличествуют созданные в различные исторические времена оборонительные сооружения.

Начиная со времен сооружения киклопических крепостей и до развитого средневековья, Ани периодически укреплялся и усиливался, с целью успешного сопротивления вражеским войскам данного периода, достигнув своего совершенства особенно в те годы, когда город был столицей (961-1045).

Оборонительная система города состояла из трех органически связанных единиц: Цитадели, Ахчкаберда (Девичьей крепости) и Нового города.


Кроме того, город имел так называемые крепости-спутники (Тигнис и Магасберд), служившие для задержания врага еще до того, как он достигнет Ани.





0 10 20 30 40 50 м





6
7









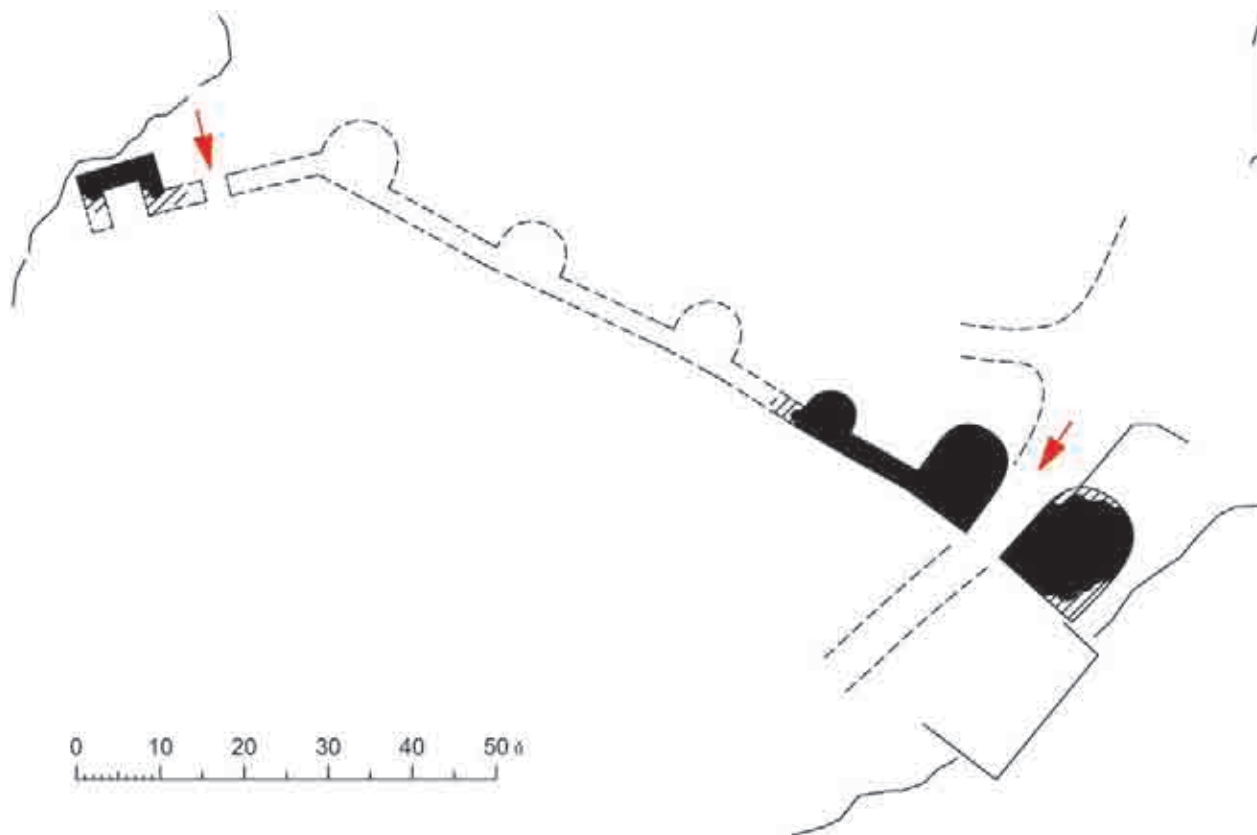














ԱՂՋՎԱԲԵՐԴ

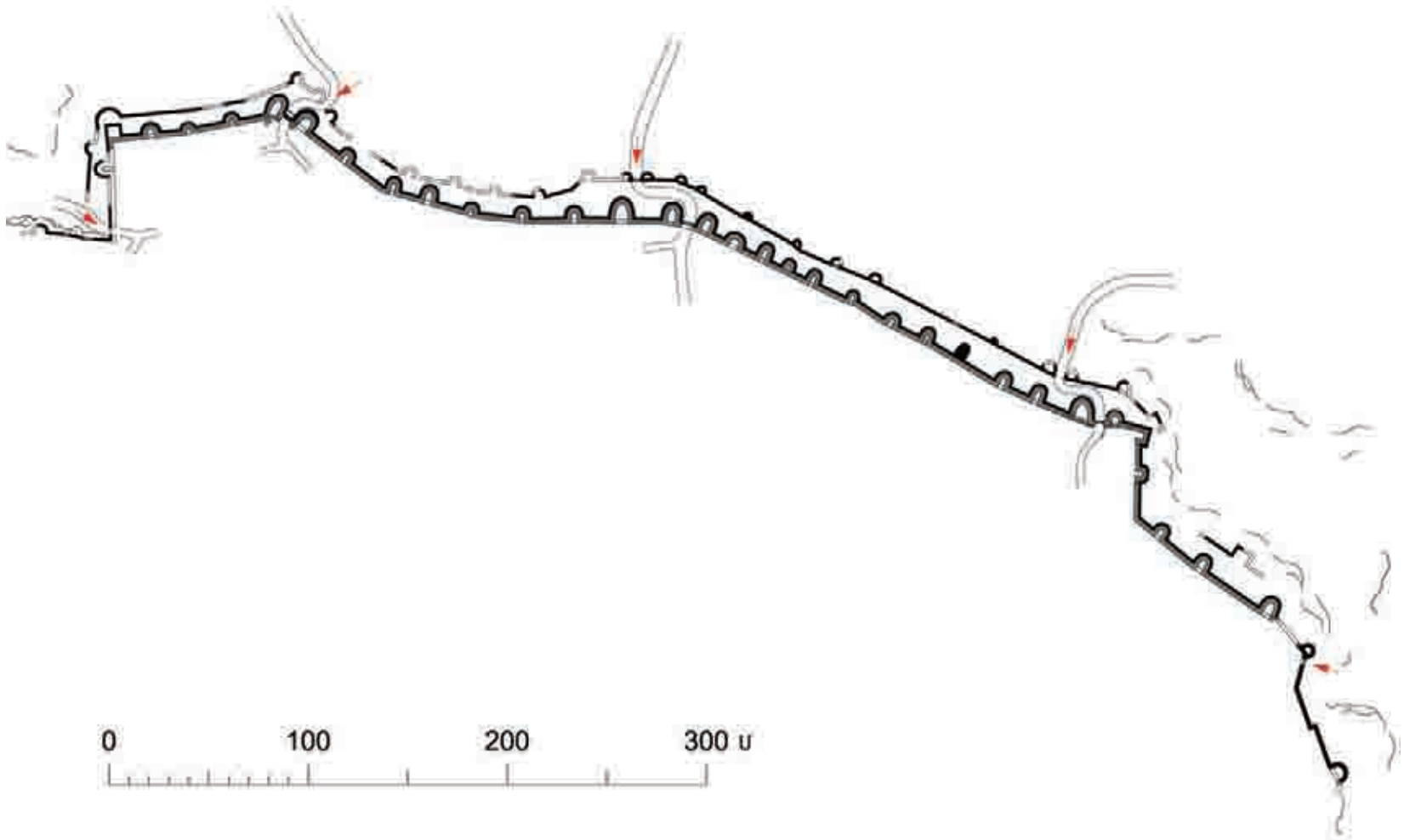
ԱԳՆԻԿԱՅԵՐԴ  
(Girl's Castle)

ԱԽՉԿԱՅԵՐԴ  
(Девичья крепость)





ՍՄԲԱՏՅԱՆ ՊԱՐԻՍՊԵՐ | SMBAT'S RAMPARTS | СМБАТОВЫ СТЕНЫ

















ԱՎԱԳ ԴՈՒՌ | AVAG (PRINCIPAL) GATE | ГЛАВНЫЕ (АВАГ) ВОРОТА









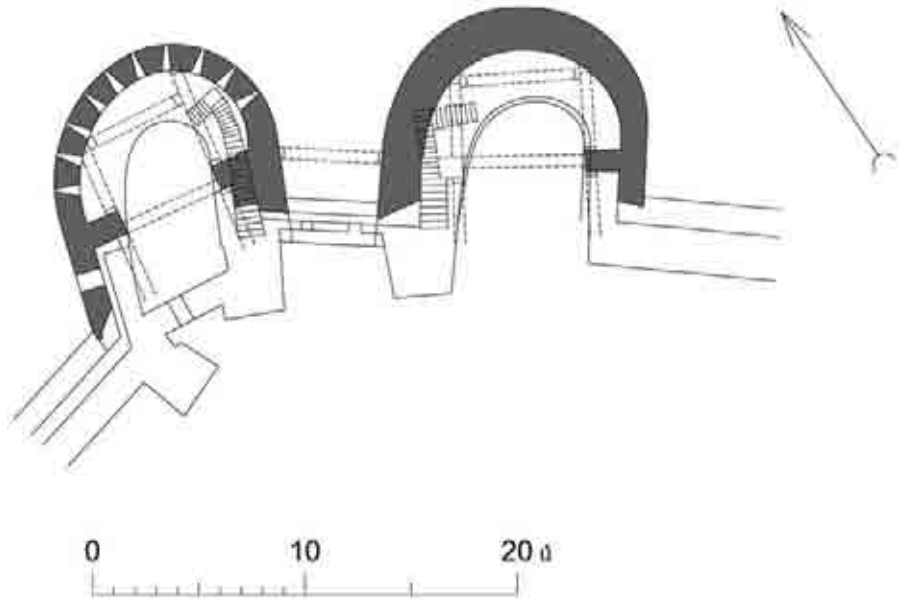
ԿԱՐՈՒՅ ԴՈՒՌ

KARROOTS (KARS) GATE

КАРССКИЕ (КАРВЛ) ВОРОТА







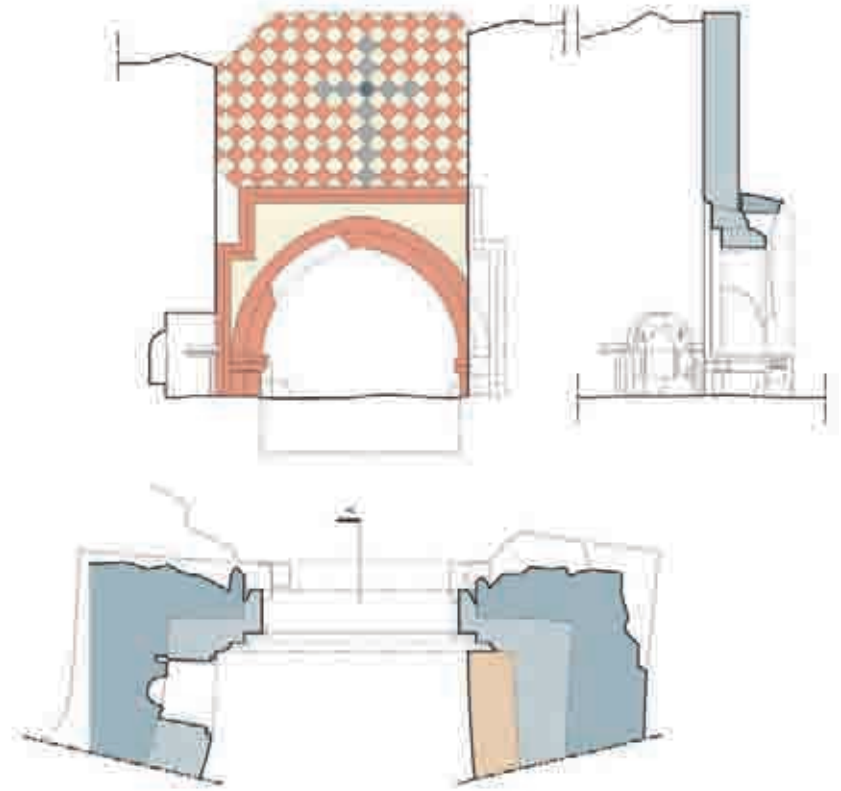
42	44
43	



ՆՈՐ ԴՎՆՈ ԴՈՒՌ

NOR DVNO (NEW DVIN) GATE

НОВЫЕ ДВИНСКИЕ (НОР ДВНО) ВОРОТА

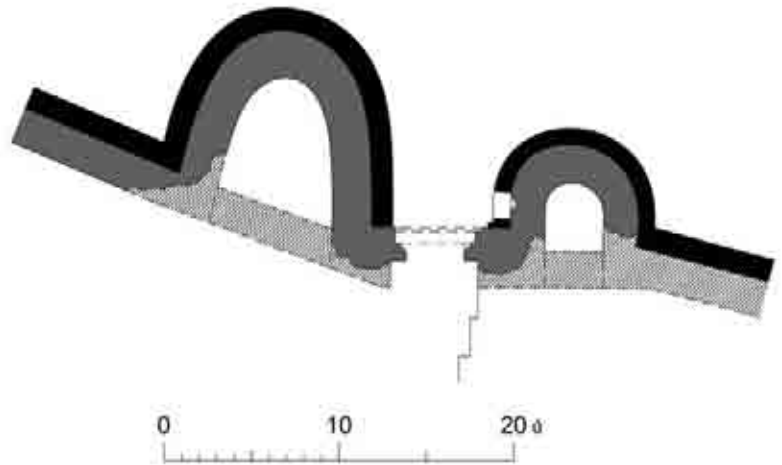


Երեսնամյա  
 Մեծ հարածիկներ  
 Արքայաբերդ

0 1 2 3 4 5 6 7 8 9 10  
 m

**Arti (Anadolu orientale, Turquia)**  
 Anadolulizaşları (Anadolulizaşları)  
**Fort au Danube**  
 Fort au Danube (Anadolulizaşları)  
 Anadolulizaşları (Anadolulizaşları)  
 Anadolulizaşları (Anadolulizaşları)





48	49
50	51









55	56
57	58



ԻԳԱԶՈՐԻ ԴՈՒՌ | GATE OF IGADZOR | ИГАДЗОРСКИЕ ВОРОТА













ՄԽԻԹԱՐԻՇԻ  
ԱՇՏԱՐԱԿ, Զ

TOWER OF  
MKHITARICH, № 6

БАШНЯ  
МХИТАРИЧА, № 6





ՍԱՐԳՍԻ ԱՇՏԱՐԱԿ, Ժ

TOWER OF SARGIS,  
№ 10

БАШНЯ САРКИСА,  
№ 10










ՄԴԱՍԱԼԱՐՅԱՆ  
ԱՇՏԱՐԱԿ, ԼԴ

SPASALAR'S  
TOWER, № 34

БАШНЯ  
СПАСАЛАРА, № 34















Ճիշտ է, միջնադարյան Հայաստանի բազմաթիվ այլ մեծ ու փոքր մայրաքաղաքներում նույնպես եղել են արքունի (Կարսում, Բագարանում), իսկ ամրացված զանազան բնակավայրերում կան բերդերում էլ՝ իշխանական ապարանքներ, սակայն վերջիններս առավելաբար ներկայանում են որպես դրյակ-ամրոցներ (Ամբերդ, Ներքին Դաշտադեմ), մինչդեռ Անիում պահպանված ապարանքները մաս են կազմում քաղաքային միջավայրի և ընդհանուր կառուցապատման: Ընդամենի հատկանշական է, որ Անիի Պահլավունյաց կամ Սարգսի ապարանքները, արդեն իսկ ամրացված քաղաքի ներսում գտնվելով, չունեն սեփական պաշտպանական շինություններ, այլ փոխարենն աչքի են ընկնում մայրաքաղաքային կենցույթամբ պայմանավորված հարուստ և շքեղ հարդարանքով: Ոճական-գեղարվեստական լուծումներ, որպիսիք Անիում հանդիպում են մաս հասարակական այլ կառույցներում, իսկ Անիից դուրս՝ գրեթե բացառապես միայն պաշտամունքային համալիրներում (Նոր Վարագավանք, Բարձրաքաշի վանք և այլն):

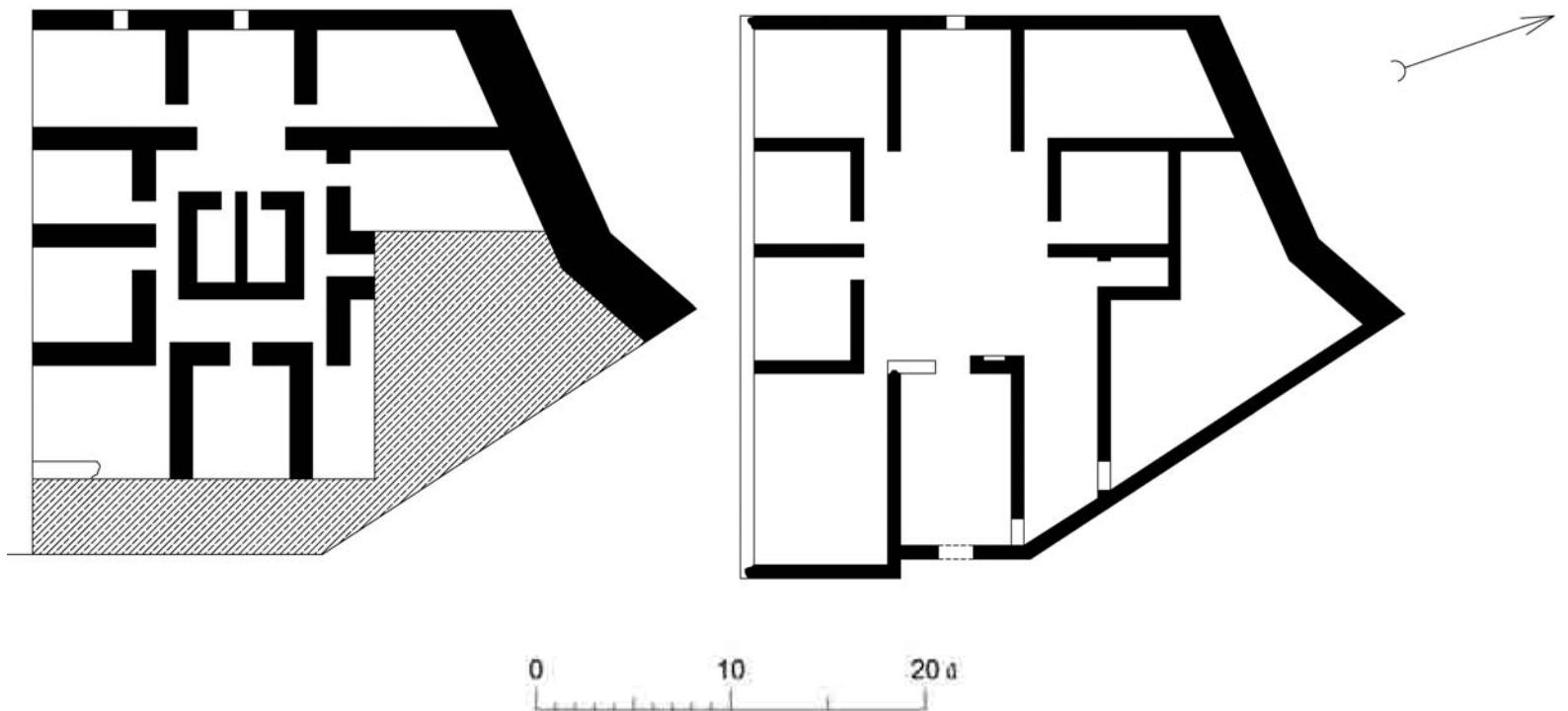
Indeed, regal palaces existed in numerous other large and small medieval Armenian capitals such as Kars and Bagaran; there were princely mansions in various fortified places or castles, but these were mostly strengthened palaces (Amberd, Nerkin Dashtadem), whereas those preserved in Ani form an integral part of the general municipal environment and the construction scheme of the city. It is noteworthy that the Pahlavunies' or Sargis's residences do not have their separate defensive installations, for they are situated within the fortified city. Instead, they are distinguished for their magnificent stylistic and artistic ornamentation which is typical of edifices situated in capital cities and can be seen in other public buildings in Ani. Outside the city, such patterns of embellishment are found almost exceptionally in religious complexes such as Nor Varag and Bardzrakash Monasteries, etc.

Известно, что во многих малых и средних столицах средневековой Армении также существовали царские дворцы (в Карсе, Багаране), а в различных укрепленных поселениях или крепостях-княжеские дворцы, однако последние преимущественно представляются как крепости-замки (Амберд, Неркин Даштадем), в то время как сохранившиеся в Ани дворцы составляют часть городской среды и общей застройки. При всем этом примечательно, что дворцы Пахлавуни и Саркиса, находясь внутри уже укрепленного города, не имеют собственных оборонительных сооружений, а наоборот, бросаются в глаза свойственным столичному укладу богатым и роскошным убранством, стилистическими и художественными решениями, встречающимися в других общественных сооружениях Ани, а вне Ани—исключительно в культовых комплексах (монастыри Нор Вараганк, Бардзракаш и т.д.).



































104	105
106	107
108	109
110	111









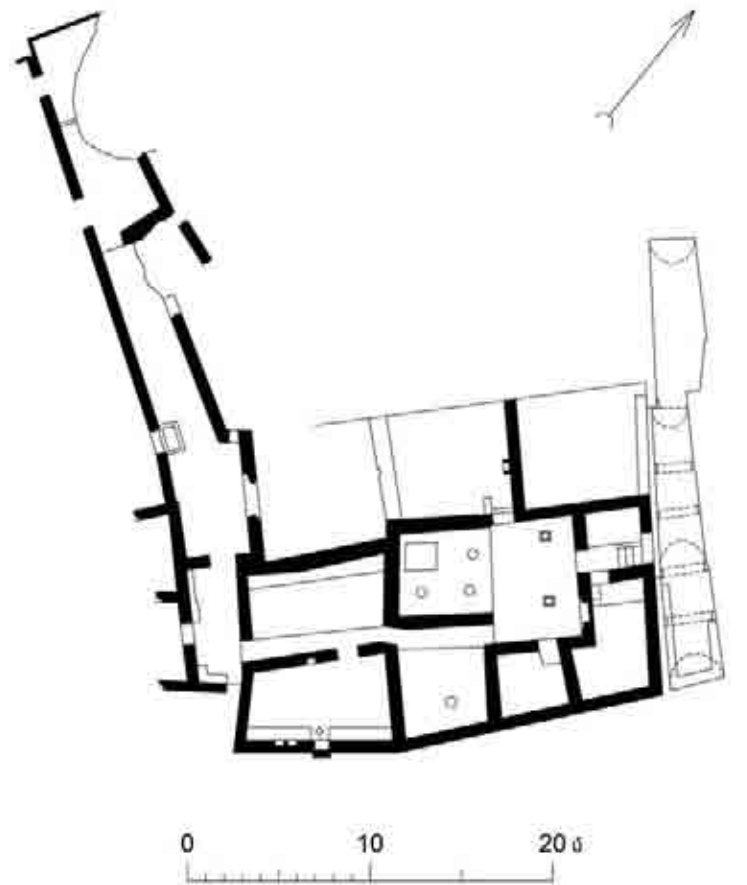
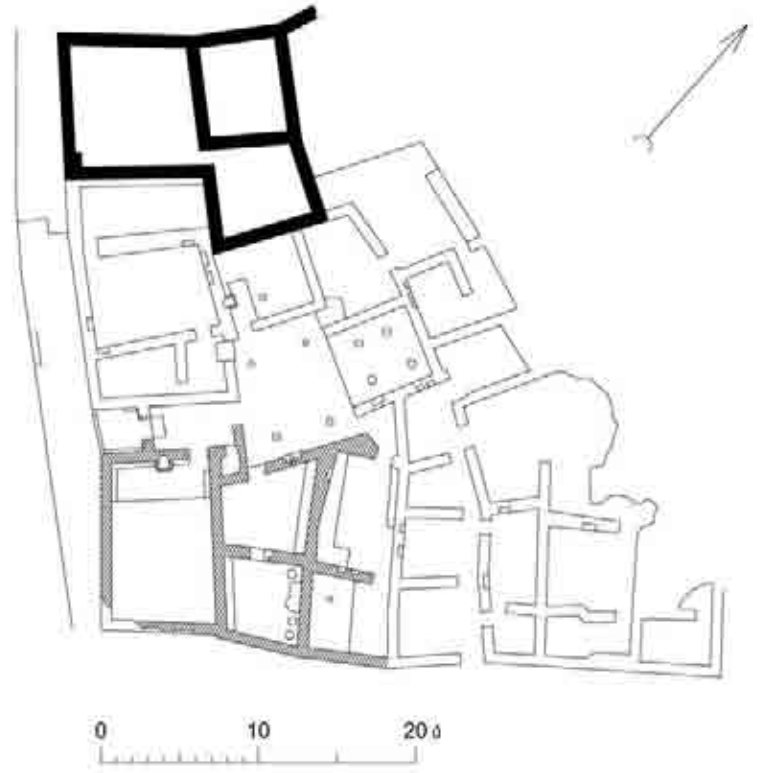




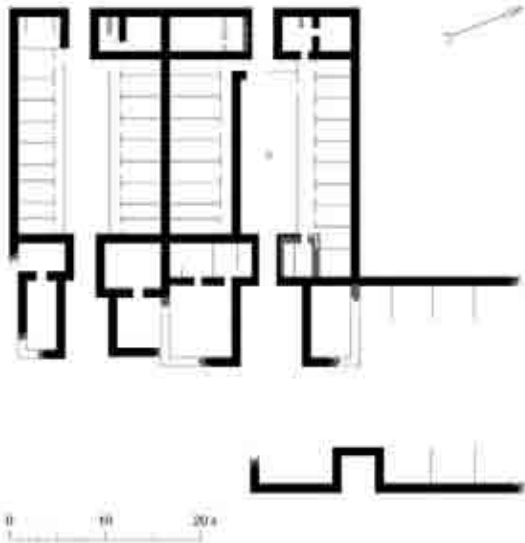








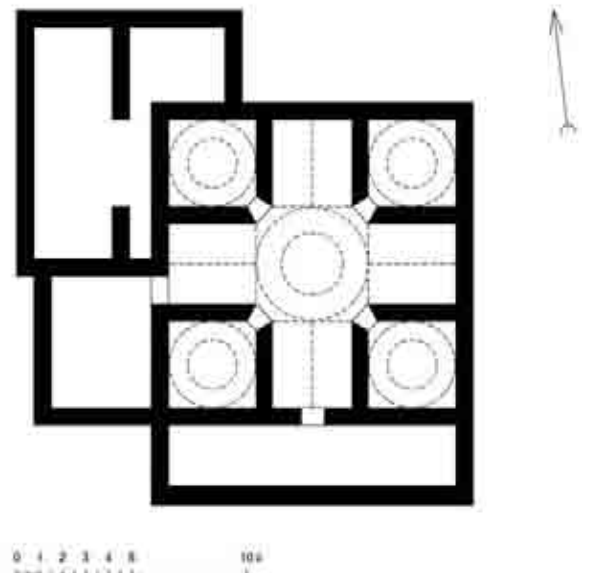






132	133
134	136
135	












ՀԱՐՏԱՐԱԳԻՏԱԿԱՆ  
ԵՎ ԱՐՏԱԴՐԱԿԱՆ  
ԿԱՌՈՒՅՉՆԵՐ

ENGINEERING AND  
PRODUCTION  
WORKS

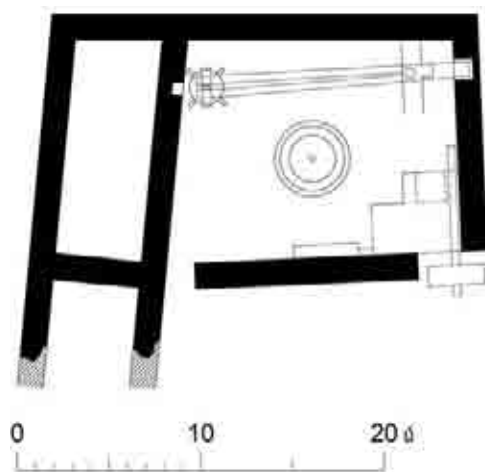
ИНЖЕНЕРНЫЕ И  
ПРОИЗВОДСТВЕННЫЕ  
СООРУЖЕНИЯ



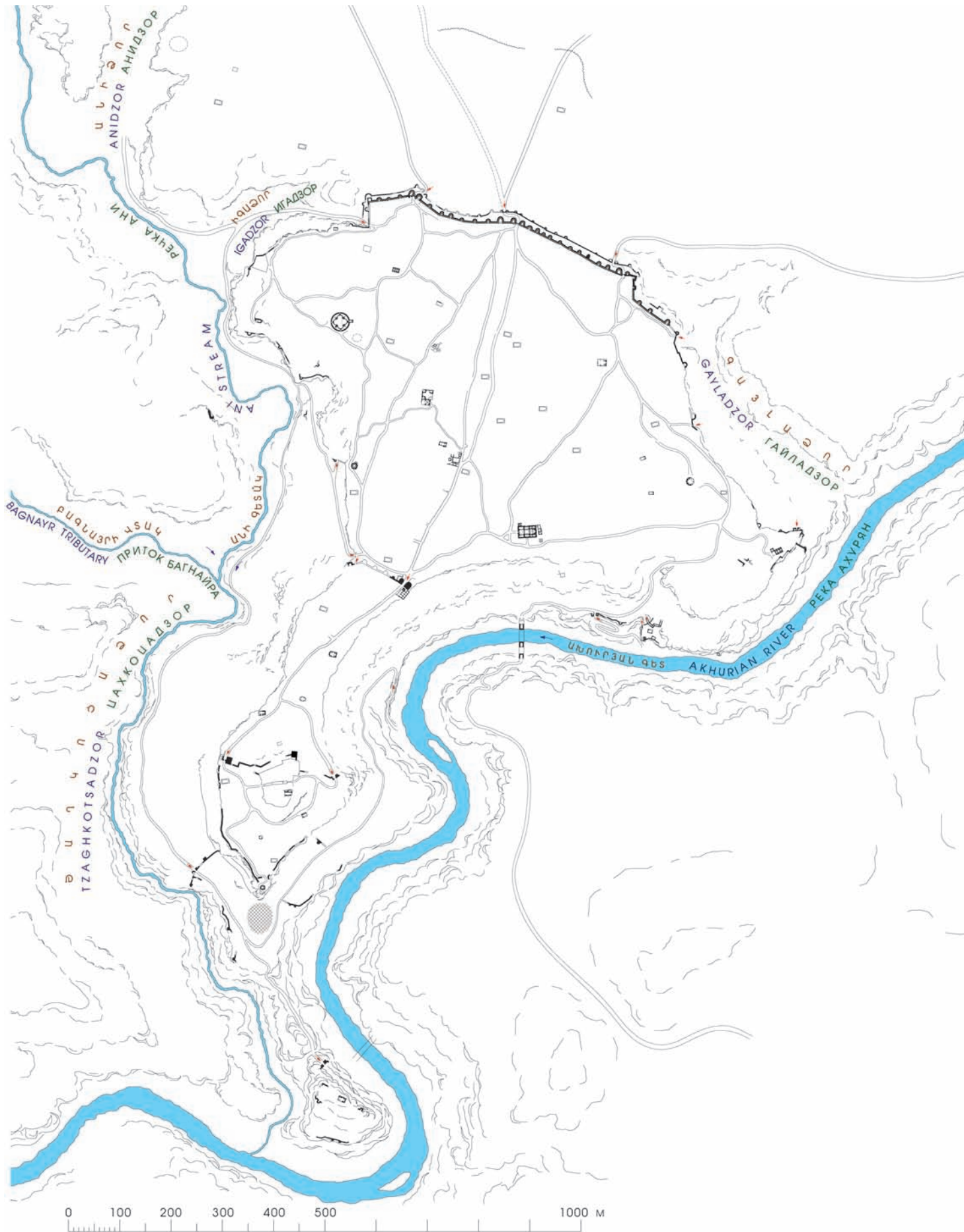














Կասկածից վեր է, որ Անիում քրիստոնեական պաշտամունքային կառույց կամ կառույցներ եղել են արդեն հայ նախարարական Կամսարական տոհմի տիրապետության ժամանակ, սակայն կանգուն կամ պեղումների շնորհիվ բացահայտված եկեղեցիներից և ոչ մեկը, ըստ էության, Ժ դարից ավելի վաղ չի թվագրվում: Երևույթ, որ, կարծում ենք, կարելի է բացատրել Անիի ծաղկման շրջանում լայն ծավալներով կառուցապատվող քաղաքում հին կառույցների հիմնավոր վերաշինության իրողության հետ:

Մինչև Ժ դարի սկզբներն իր գոյությունը վերելքներով և վայրէջքներով պահպանած քաղաքում վերջին եկեղեցիները կառուցվել են Ժ Գ դարի սկզբներին:

Բանահյուսության մեջ հազար ու մեկ եկեղեցիների քաղաք անունը ստացած Անիի եկեղեցիների իրական թվաքանակի մասին ստույգ տեղեկություններ մեզ չեն հասել:

Հայտնի է, սակայն, որ 1064 թ. Ալի-Ասլանի՝ Անին գրավելու ժամանակ քաղաքը, բացի բազմաթիվ բարձր շինություններից, ուներ 400 եկեղեցի:

Արդեն ԺԹ դարի սկզբին Անի այցելած ճանապարհորդները քաղաքում հաշվել են շուրջ 40 եկեղեցի, իսկ նույն դարի վերջերին, երբ Ն. Մառի գլխավորությամբ սկիզբ է դրվել Անիի ուսումնասիրությանը, քաղաքատեղիի տարածքում կանգուն, կիսավեր կամ սոսկ նկատվելու չափ պահպանված է եղել միայն 16 եկեղեցի:

Անիի՝ ճարտարապետականորեն առավել մեծարժեք և նշանավոր եկեղեցիները վեր են հանել հատկապես Ժ-ԺԱ դարերում:

Գավանաբանորեն Անիի բոլոր եկեղեցիները, բացառությամբ վրաց քաղաքական գերիշխանության ժամանակաշրջանում (ԺԲ-ԺԳ դդ.) աշխուժացած քաղաքի բյուզանդաձև եկեղեցու հետևորդ հայ քաղկեդոնական համայնքին պատկանող մեկ (պայմանականորեն հայտնի է «Վրացական» անունով) և ժամանակավորապես նույն համայնքին անցած Տիգրան Հոնենցի եկեղեցիների, եղել են հայ առաքելական:

Սելջուկ թուրքերի տիրապետության շրջանում քաղաքում երևան է եկել երկու մզկիթ: Դրանցից մեկը՝ Աբուլ Մամրան կոչվածը, եղել է նորինորո կառուցված շենք, իսկ Մամուչեի մզկիթը հիմնվել է քաղաքի հասարակական կառույցներից մեկի յուրացման միջոցով: Թուրքերի տիրապետության ընթացքում միառժամանակ մզկիթի է վերածվել նաև Մայր տաճարը:

1904-1915 թթ. փլուզումից փրկելու նպատակով Անիում մասնակի նորոգությունների և ամրակայման են ենթարկվել Սբ. Փրկիչ, Սբ. Առաքելոց, «Վրացական» եկեղեցիները:

2009 թ.-ից ի վեր առանց բնագավառի փորձառություն ունեցող վերականգնող հայազգի ճարտարապետների մասնակցության Անիում եկեղեցիների վերականգնման աշխատանքներ է ծավալում Թուրքիայի մշակույթի նախարարությունը:

It is beyond doubt that Ani had a place or places of Christian worship as early as the times of the Kamsarakans' reign, but the oldest of the churches preserved standing in the city site or unearthed during the excavations date back to only the 10th century. This may be explained by the fact that during the period of the growth of Ani, when large-scale construction activity was unfolded in the city, the old structures underwent a thorough reconstruction there.

The city preserved its existence, marked by ups and downs, until the early 14th century, the last churches erected there tracing back to the beginning of the 13th century.

We do not have at our disposal any information regarding the exact number of the churches in Ani, which is called *City of a Thousand and One Churches* in folklore.

In 1064, when Alp-Aslan took Ani, it had 400 churches apart from numerous tall buildings.

The travellers who visited Ani in the early 19th century counted over 40 churches there, whereas at the end of the same century, when N. Marr started excavations in the city site, it had only 16 churches—standing, semi-ruined or others that could hardly be discerned.

Those of the churches of Ani which are remarkable for their great architectural value were erected particularly between the 10th and 11th centuries.

From a religious standpoint, all the places of worship in Ani belong to the Armenian Apostolic faith with two exceptions: the one conventionally called “Georgian,” which belonged to the city’s Armenian Chalcedonian community adhering to the Byzantine Church—its followers grew particularly active during the period of Georgia’s political supremacy, namely, between the 12th and 13th centuries—and Tigran Honents Monastery, which served the followers of this denomination for some time.

During the Seljuk Turks’ reign, two mosques were erected in Ani: one of them, which was called Abul Mamran, was built as a completely new structure, while the other, the mosque of Manuche, came into being through the appropriation of one of the public buildings of the city. Under the Turks, the Cathedral was changed into a mosque and served as such for some time.

From 1904 until 1915, Sourb Prkich (*Holy Saviour*) and Sourb Arakelots (*Holy Apostles*) Churches, as well as the one named “Georgian” underwent partial repairs and conservation to escape collapse.

Since 2009 Turkey’s Ministry of Culture has been implementing restoration in some of the churches of Ani without the participation of Armenian architects who have wide experience in this.

Вне всякого сомнения, христианское культовое сооружение (или сооружения) существовало в Ани еще во времена господства армянского княжеского рода Камсараканов, но ни одна из существующих или найденных благодаря раскопкам церквей, по сути, не датируется ранее X века. Явление, которое, по нашему мнению, можно объяснить фактом основательной перестройки старых сооружений во время крупномасштабного строительства города в период расцвета Ани.

В городе, сохранившем до начала XIV века свое существование после расцветов и упадков, последние церкви были построены в начале XIII века.

До нас не дошли точные сведения об истинном количестве церквей Ани, получившем в устном народном творчестве название “города 1001 церкви”.

Однако известно, что в 1064 году во время взятия города Алп-Асланом, в Ани, кроме многочисленных высоких построек, было 400 церквей.

Посетившие Ани в начале XIX века путешественники насчитали около 40 церквей, а в конце того же века, когда под руководством Н.Я. Марра было положено начало изучению Ани, на территории городища насчитывалось только 16 церквей, сохранившихся в целостности, полуразрушенном или едва приметном состоянии.

С точки зрения архитектуры, наиболее ценные и известные церкви Ани были возведены в X-XI веках.

По конфессии, все церкви Ани, за исключением одной (условно известной как “Грузинская”), принадлежавшей общине армян-халкидонитов—последователей греческой православной церкви, построенной в оживленном городе в период грузинского политического господства (XII-XIII вв.) и временно перешедшей к той же общине церкви Тиграна Оненца, принадлежали к Армянской Апостольской Церкви.

Во время господства турок-сельджуков в городе были построены две мечети. Одна из них—Абул Мамран, была построена заново, а мечеть Манучэ—посредством присвоения одного из городских общественных сооружений. В период турецкого господства был временно превращен в мечеть и Кафедральный собор.

В 1904-1915 годах, с целью спасения от разрушения, в Ани были частично обновлены и подверглись укреплению церкви Сурб Пркич (Св. Спасителя), Сурб Аракеоц (Св. Апостолов), “Грузинская”.

С 2009 года и по сей день, без участия имеющих опыт работы в данной области армянских архитекторов-реставраторов, Министерством культуры Турции осуществляются восстановительные работы анийских церквей.



ՄԻՋՆԱԲԵՐԴԻ  
ԱՐՔՈՒՆԻ ԵԿԵՂԵՅԻ

ROYAL CHURCH  
OF THE CITADEL

ДВОРЦОВАЯ  
ЦЕРКОВЬ ЦИТАДЕЛИ







Միջնաբերդի արքունի եկեղեցին գտնվում է ապարանքի հարավարևելյան կողմում:

Կառուցման ժամանակի վերաբերյալ առավել փաստարկված և համոզիչ է Հ. Օրբելու եզրակացությունը, ըստ որի՝ եկեղեցին թվագրվում է Ժ-ԺԱ դարերով:

Հորինվածքային որոշ դրվագներ, սակայն, ինչպես հարավային ճակատի արևելյան մասում կիսաբոլորակ որմնախորշի առկայությունն ինքնին և նույն խորշի՝ հատկապես վաղ միջնադարին բնորոշ որմնախոյակի հարդարանքը թույլ են տալիս ենթադրելու, որ Բագրատունյաց թագավորության շրջանում եկեղեցին հնի տեղում հիմնավորապես վերակառուցված չենք է, որից ներկա շինությանն են փոխանցվել թե՛ հորինվածքային առանձնահատկությունները (ունի միանավ բազիլիկի հորինվածք և 14,8 x 7,4 մ արտաքին չափեր) և թե՛ ճարտարապետական ու հարդարանքի առանձին մանրամասները:

Մինչև Խ դարի կեսերը կանգուն եկեղեցուց ներկայումս անմխիթար վիճակում դեռևս գոյատևում է միայն հյուսիսային որմնը:

The monument is situated south-east of the Bagratids' regal residence.

As far as its construction time is concerned, the most substantiated and trustworthy viewpoint is offered by H. Orbeli, according to whom, it was erected between the 10th and 11th centuries. However, certain compositional elements, such as the semi-circular recess found in the eastern part of the southern facade, and the ornamentation of the built-in-wall capital seen in the same recess, which is typical of the Early Middle Ages, give us grounds to suppose that the royal church of the Citadel came into being as a result of the thorough reconstruction of an older one and dates from the Bagratids' times. The composition features and some of the architectural details and patterns of embellishment characteristic of the older monument are found in the present-day one—it is a uni-nave basilica with the following outer dimensions: 14.8 x 7.4 metres.

The regal church of the Citadel was preserved standing until the mid-20th century. At present only its northern wall can be seen.

Дворцовая церковь Цитадели находится на юго-восточной стороне царского дворца.

По поводу времени строительства более аргументирован и убедителен вывод И.А.Орбели, согласно которому церковь датируется X–XI веками.

Но некоторые композиционные детали—наличие полукруглой ниши на восточной стороне южного фасада и декор капители той же ниши, характерный для раннего средневековья, позволяют предположить, что в период царствования Багратидов церковь была основательно перестроена на месте старой, от которой нынешнему сооружению перешли и композиционные особенности (имеет композицию однефной базилики, внеш. разм. 14,8 x 7,4 м), и отдельные детали архитектуры и убранства.

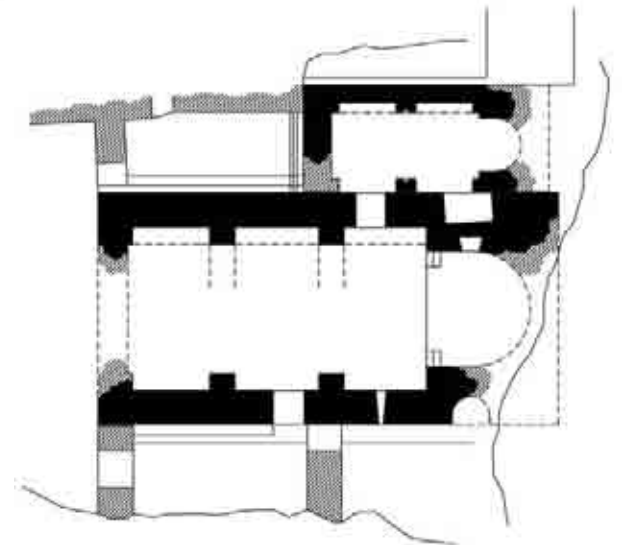
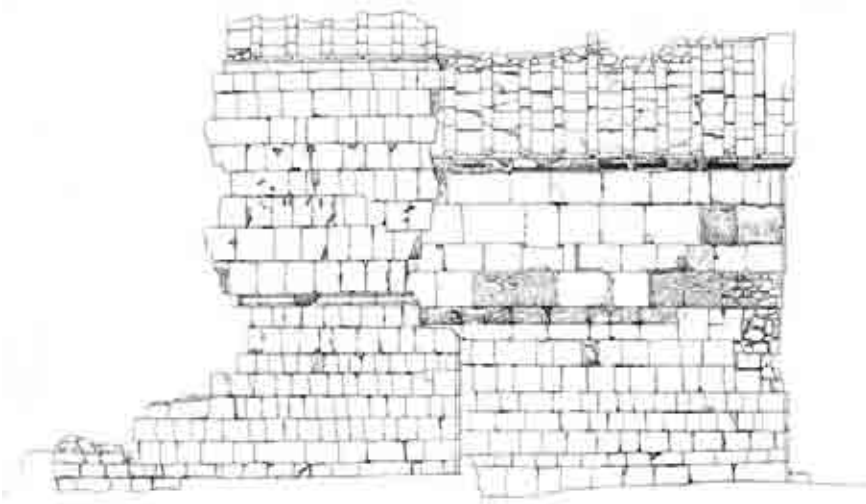
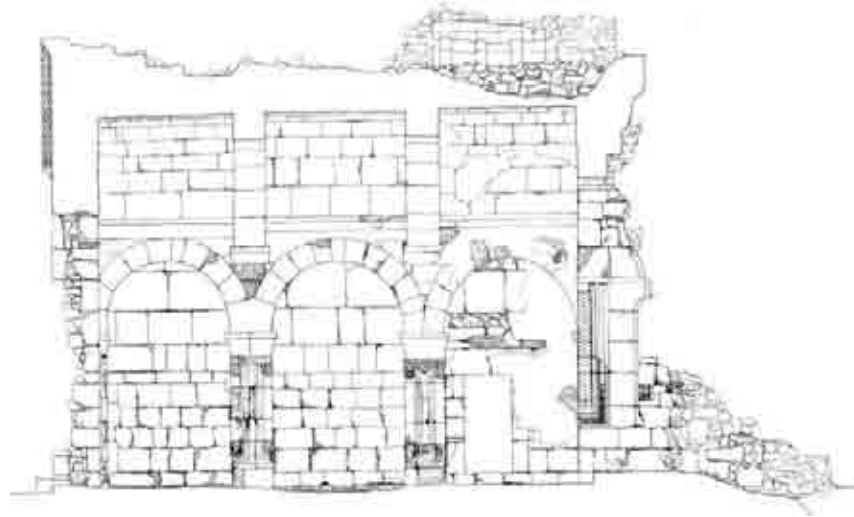
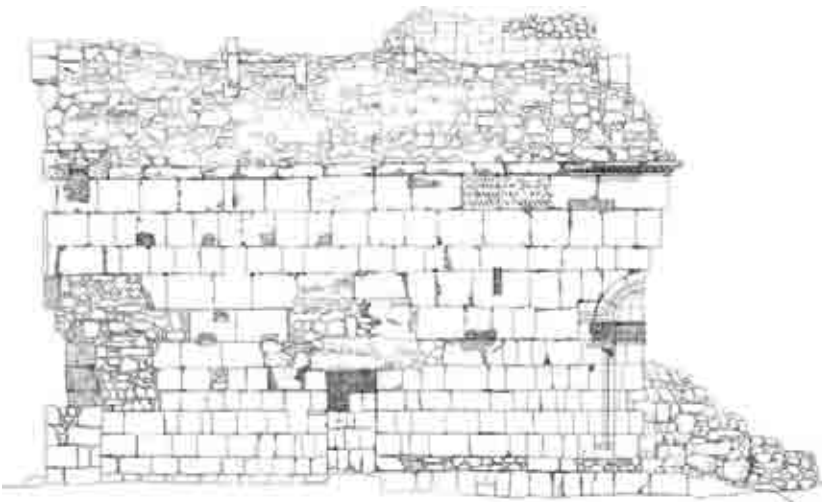
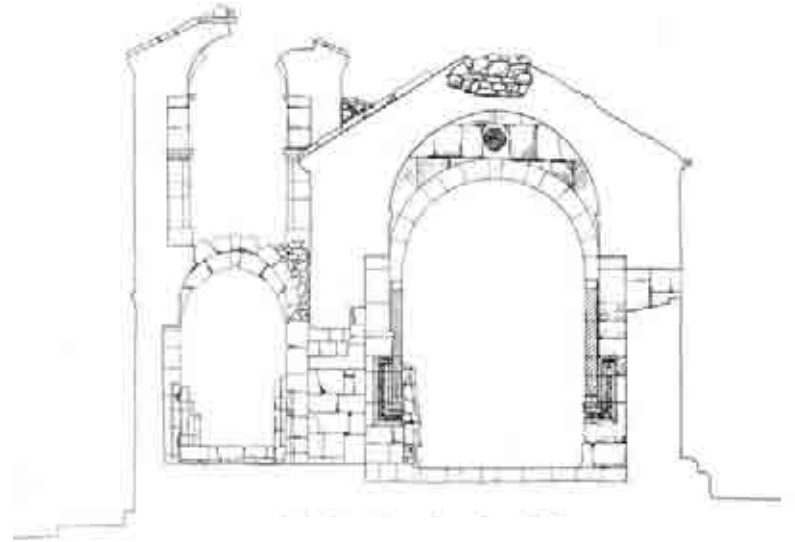
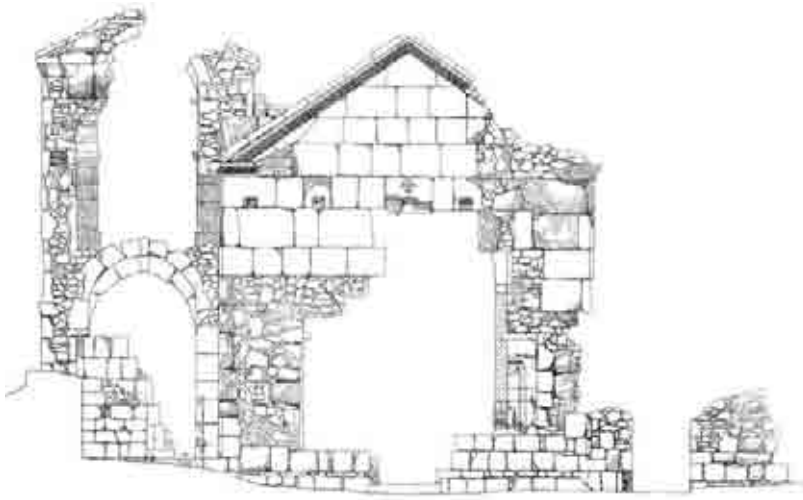
От простоявшей до середины XX века церкви сегодня сохранилась только северная стена, в неутешительном состоянии.



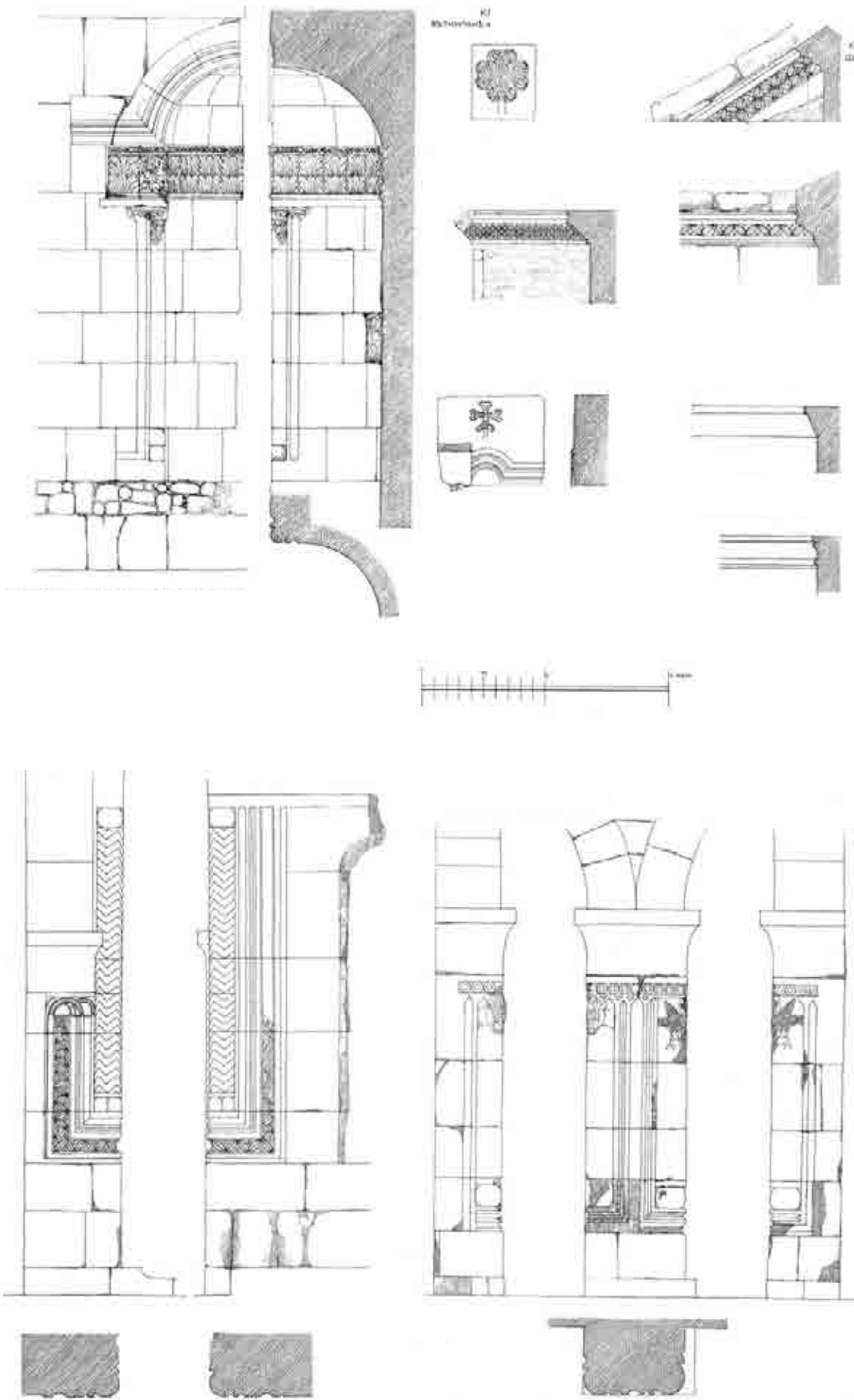


155	157
156	158
	159
	160









167	169
168	171















ՄԻՋՆԱԲԵՐԴԻ  
ՔԱՌԱԽՈՐԱՆ  
ԵԿԵՂԵՅԻ

FOUR-APSE  
CHURCH  
OF THE CITADEL

ЧЕТЫРЕХАПСИДНАЯ  
ЦЕРКОВЬ  
ЦИТАДЕЛИ







Միջնաբերդի քառախորան եկեղեցին գտնվում է Արքունի եկեղեցու հարավարևմտյան կողմում՝ հարավահայաց լեռնալանջի թեքության վրա:

Կառուցման ժամանակը (Ժ-ԺԱ դարեր) որոշվում է ըստ հորինվածքային, կառուցողական առանձնահատկությունների և հարդարանքի պահպանված որոշ դրվագների, մասնավորապես զարդաքանդակ քիվերի և ծածկասալերի համեմատական ուսումնասիրության:

Մինչև ծածկասալ հասնող հարավարևմտյան որմի չնչին մնացորդներով մի կերպ կանգուն եկեղեցին գրեթե նույն դրությամբ մեջ իր գոյությունը պահպանել է մինչև 1960-ական թթ., որից հետո փլուզվել է և ներկա դրությամբ համարյա հավասարվել հողին:

Եկեղեցին ուներ արևելքում գույգ ավանդատներով կենտրոնագմբեթ քառախորան հորինվածք, 6,95 x 7,40 մ արտաքին չափեր:

The four-apse church of the Citadel is situated on a slanting south-facing mountain slope, in the south-west of the royal church.

Its dating (10th to 11th centuries) is determined through a comparative research into its composition and building peculiarities, as well as its decoration elements (particularly, the ornate cornices and roof-covering slabs).

The monument, which remained standing only thanks to the meagre remnants of its south-western wall (it was preserved up to the roof-covering slabs of the building), existed almost in the same state until the 1960s. Later it collapsed and is now almost levelled with the ground.

The church used to represent a central-domed four-apse structure with two vestries in the east. Exterior dimensions: 6.95 x 7.40 metres.

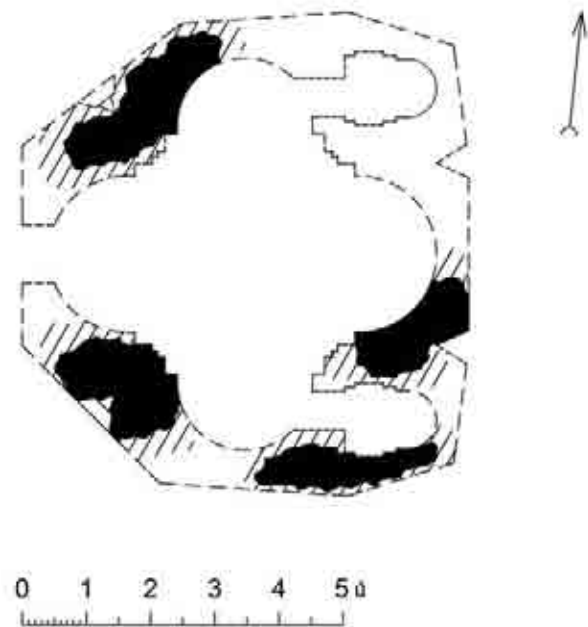
Четырехапсидная церковь Цитадели находится на юго-западной стороне дворцовой церкви, на южном склоне горы.

Время строительства (X-XI века) определяется согласно сравнительному изучению особенностей композиции, строительной техники и некоторых сохранившихся деталей убранства, в частности, орнаментированных карнизов и плит перекрытия.

Едва стоявшая церковь с небольшими остатками юго-западной стены, доходившей до перекрытия, сохраняла свое существование почти в том же состоянии до 1960-х годов, после чего была разрушена и ныне почти сравнялась с землей.

Церковь имела четырехапсидную центрально-купольную композицию с двумя приделами на восточной стороне, внешние размеры – 6,95 x 7,40 м.





181	183
182	184



ԱՐՈՒՂԱՍՐԵՆՆՆ  
ՍԲ. ԳՐԻԳՈՐ ԵԿԵՂԵՇԻ

ABUGHAMRENTS  
ST. GRIGOR HURCH

ЦЕРКОВЬ  
АБУГАМРЕНЦ  
СУРЬ ГРИГОР







Աբուղամրենց Սբ. Գրիգոր կամ Գրիգոր Պահլավունու եկեղեցին գտնվում է Նոր քաղաքի արևմտյան մասում՝ Ծաղկոցաձորի պոնկին:

Եկեղեցու մուտքի բարավորին 994 թ. փորագրված նվիրատվական արձանագրության առկայությունը հուշում է, որ եկեղեցու կառուցումն ավարտված է եղել մինչ այդ թվականը: Եկեղեցու որմերին առկա ևս մի քանի արձանագրություններից մեկը 1040 թվականից է և վերաբերում է եկեղեցուն հյուսիսից կից կառուցված մատուռ-տապանատանը:

Շռաստիճան որմնախարսխի վրա հենված եկեղեցին ունի արտաքուստ բազմանիստ, ներքուստ վեցխորան կենտրոնագմբեթ հորինվածք: Սալաձածկ սրածայր վեղարով ավարտվող բոլորաձև թմբուկից բացված են դեպի ներս լայնացող 12 լուսամուտներ: Միակ մուտքը բացված է հարավարևմտյան նիստից: Ներքուստ պատված է սվաղով: Հարավահայաց նիստին ունի արևային ժամացույց: Արտաքին չափերն են՝ 10,8 x 10,9 մ:

2011 թ. թուրք մասնագետները ձեռնարկել են եկեղեցու վերականգնումը:

The monument which is otherwise also called Church of Grigor Pahlavuni is situated at the edge of Tzaghkotsadzor, in the west of the New City.

Its entrance tympanum is engraved with a donation inscription of 994, which shows that it was completed prior to that year. Its walls bear some inscriptions one of which dates from 1040 and mentions the funerary chapels adjoining it in the north.

Abughamrents St. Grigor rests on a three-step socle and represents a central-domed building which is outwardly polygonal and has six internal apses. Twelve windows widening inward open from the circular tambour which ends in a pointed spire covered with slabs. The only entrance of the church opens from its south-western side. It is plastered inwardly. The south-facing side of the church bears a sundial. Exterior dimensions: 10.8 x 10.9 metres.

Since 2011 the Turkish specialists have been engaged in the restoration of the monument.


Церковь Абугамренц Сурб Григор (Св. Григория) или Григора Пахлавуни находится на западной стороне Нового города, на краю ущелья Цахкоадзор.

Наличие высеченной на тимпане входа церкви дарственной надписи 994 года подсказывает, что строительство церкви было закончено до указанного года. Еще одна из нескольких надписей на стенах церкви датируется 1040 годом и относится к часовне-кладбищу, построенному рядом с церковью с северной стороны.

Стоящая на трехступенчатом цоколе церковь имеет снаружи многогранную, внутри—шестиапсидную центрально-купольную композицию. В круглом барабане, увенчанном покрытым плитами вытянутым шатром, открыты расширяющиеся вовнутрь 12 окон. Единственный вход открыт с юго-западной грани. Внутри церковь оштукатурена. На южной грани имеет солнечные часы. Внешние размеры — 10,8 x 10,9 м.

В 2011 году турецкие специалисты начали восстановление церкви.










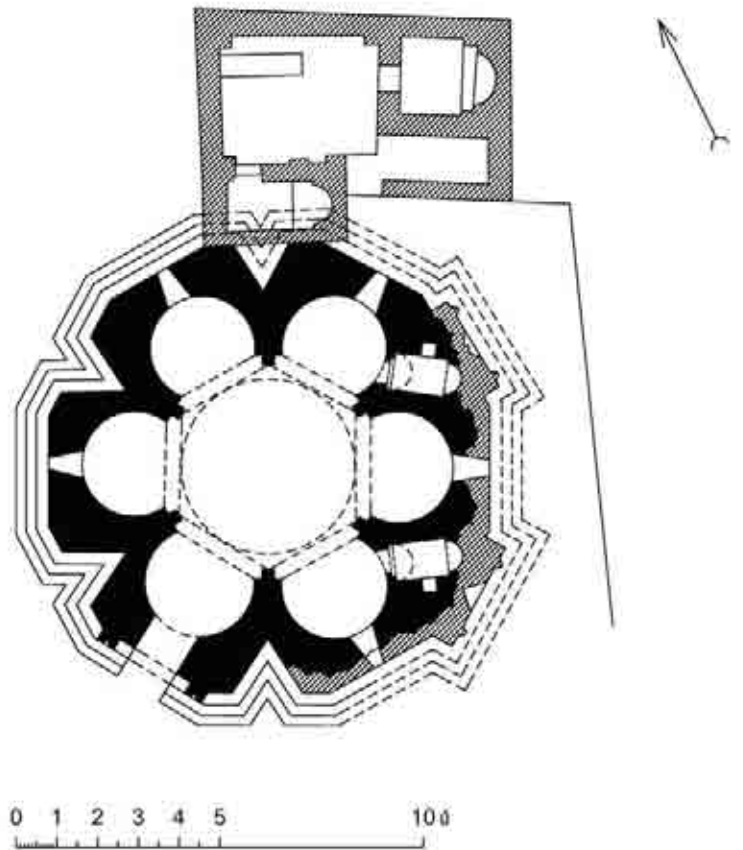




















Անիի Կաթողիկե Մայր տաճարը հիրավի ճարտարապետական հանճարի արգասիք է, որը 989 թ. հիմնադրել է Սմբատ Բ Տիեզերակալ Բագրատունի (977-989 թթ.) թագավորը Տրդատ ճարտարապետի ձեռքով: Շինարարական աշխատանքները 11 տարվա ընդհատումից հետո վերսկսվել են 1001 թ. և բարեհաջող ավարտվել 1010 թ. Գագիկ Ա թագավորի (Սմբատ Բ-ի եղբայրը, գահակալել է 989-1020 թթ.) կնոջ՝ Կատրամիդեի թագուհու կողմից:

Մայր տաճարը հնգաստիճան որմնախարսխի վրա հենված եռանավ գմբեթավոր բազիլիկ է: Խորանի երկու կողմերում ունի կրկնահարկ ավանդատներ:

Որմերը, հատկապես հարավային և արևմտյան, հարուստ են վիմագրերով (շինարարական քսանմեկտողանի արձանագրությունը հարավային ճակատին է):

Վեղարը պակաս ճարտարապետական արժանի խաչը և Հնդկաստանից բերված բյուրեղապակյա ջահը ոչնչացրել է 1064 թ. Անին նվաճած Ալի-Ասլանը:

Գմբեթը կործանվել է 1319 թ. երկրաշարժից (այլ վկայությամբ՝ քանդվել է միայն ԺԹ դարի սկզբին):

Տեսական անխնամ վիճակի առաջ թերած շարունակական քայքայման արդյունքում Մայր տաճարի հյուսիսային որմի արևմտյան անկյունը փլուզվել է 1988 թ. երկրաշարժի ժամանակ:

Արտաքին չափերն են՝ 34,6 x 22,1 մ:

The Cathedral of Ani is a true masterpiece of architecture founded in 989 by Bagratid King Smbat *Tiezerakal* (*Master of the Universe*) II (977 to 989) and designed by architect Trdat. After an interval of 11 years, its construction resumed in 1001 and was accomplished in 1010 by King Gagik I's (he was Smbat II's brother and held throne from 989 until 1020) wife, Queen Katramide.

The Cathedral represents a tri-nave domed basilica standing on a five-step socle. It has a double-floor sacristy on either side of the chancel.

The walls of the Cathedral—particularly the southern and western ones—abound in inscriptions (its southern facade bears its construction inscription of 21 lines).

The spire of the Cathedral used to be crowned with a silver cross of human height which was destroyed by Alp-Aslan, who conquered Ani in 1064, together with a chandelier of cut glass.

The dome of the Cathedral was ruined by the earthquake of 1319 (another source traces its destruction back to the early 19th century).

Doomed to continual neglect and dilapidation, the western corner of the northern wall of the Cathedral collapsed during the earthquake of 1988. Exterior dimensions: 34.6 x 22.1 metres.

Кафедральный собор Ани—поистине гениальное творение архитектуры, основанное царем Смбагом II Багратуни Тиезеракалом (Миродержцем) (977-989 гг.), во главе с архитектором Трдатом в 989 году. Строительные работы были возобновлены в 1001 году, после 11-летнего перерыва и благополучно завершены в 1010 году супругой царя Гагика I Багратуни (брат Смбага II, царствовал в 989-1020 гг.) — царицей Катрамидэ.

Кафедральный собор—это трехнефная купольная базилика, стоящая на пятиступенчатом цоколе. По обеим сторонам алтарной апсиды имеет двухъярусные приделы.

Стены, особенно южная и западная, богаты надписями (21-строчная строительная надпись находится на южном фасаде).

Венчающий купол серебряный крест в человеческий рост и привезенная из Индии хрустальная люстра были уничтожены в 1064 году при захвате Ани Алп-Асланом.


Купол обрушился во время землетрясения 1319 года (по другому свидетельству, был разрушен в начале XIX века).

От продолжительного разрушения вследствие длительного заброшенного состояния, западный угол северной стены Кафедрального собора обрушился во время землетрясения 1988 года. Внешние размеры — 34,6 x 22,1 м.



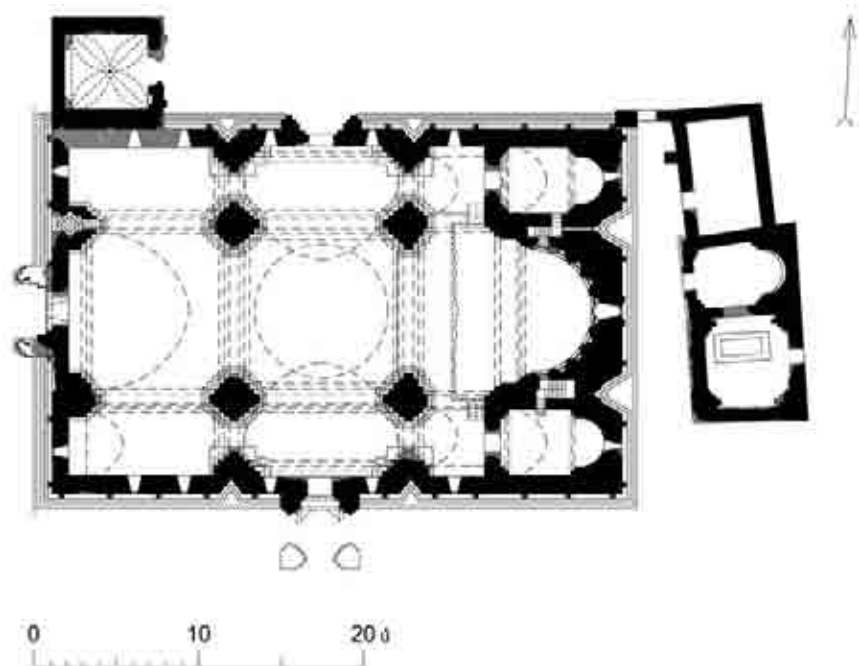






ԻՆԾՈՆԱՅՈՑ ԿՄԱՆՈՆՈՒՄՈՅԵ ԵՒ Պ  
 \* ԴԱՄԱՆ ԱԿՍԱԾԱՅԱՍԻԵԻՆՈՒԵԻՆՈՒՄՆԱՐԿ  
 Ս Ի ՆԱՅՈՑԿԱՆԱՐԿՆԵՐԻՄԵԾՎԱԿՈՒՄԱԿ  
 ՈՐՈ ԻՏԵՄՆԱԿԱՆՆԱՅՈՑԵԻՄԱՆՇԱՆՇԱՆԻ  
 ԵՍԿԱՐԱՆԻԿՆԱՅՈՑՈՒՄԻՆԻՄՈՒՄՆԱՍԿԱ  
 ՍԻԲԵՆՈՒՄԱՌԻ ՅՈՂՈՐՄՈՒԻՄԱՆՅԱՄԱ  
 ԱՊ ԻՆՇԱԵՐՄԱՍԿԱՆՈՒՄԱՆՇԱՆՇԱՆԻ  
 ՇԻՆԵՑԻՍՄԻՍԱՆԱԿԵԿԵՍՈՐԵՐՆԻՄԱՌԵՄ  
 ՄԵԾԻՆՍՄԱՆ ԱԵԿԱՆԻՆՅԱՄՍ ՈՒՄՅՈՂՈՐ  
 ԵԿԵՆԱՆԻԾՆՈՒՄԻՆՈՒՄՆԱՅՈՑԵԻՄԱՆ  
 ՆՔԵՄԱՌՈՒՄ ԴԱՐՆԵՑԻԵՍՄԱՌԻՄՈՒՄ  
 ԱՆԱՔՆՈՒԵՐԻ ՆՉԻՔՍԵՍՄԱՌԻՆԻՄՈՒՄ  
 ՍՄԱՆԱՍԿԱՆՍԵՄ ՇՈՂՈՐՄԱՆՅԵՄԵՄ  
 ՍԱՌԻՍՄԱՍԿԱՆՍԵՄ ԵՆՅՈՅՅԵՆԵԼԻՅԵՄ  
 ԲԵՊԱՇՏՈՒՄ ԿՈՆՅՍՍՄԱՌԻՆ ՅԻՍ  
 ՆԵՄՍՆԻՄԱՌԱՌԱՄՆԻՄԱՆՍԱՐԵՄԿԱՓԱՆ  
 ՍԻՆՉԵԻԿԱՆՈՒՄՆԻՒՄ ԷՈՒՄՍՄԱՌԻՆ  
 ԵՄԱՆՓՈՅՈՒՄՆԱՆՍԱՆՍԱՆՍԱՆԻ ՅԻՔԻ  
 ԻՄԵՑՈՆԵԿ ԿՄԱՆՈՒՄ ԻՌԵՑԱՄԻՄ  
 ՄՆԱՄԱՆՈՒՇԻՄԱՆ ԳՆԱՄԻՆՍԱՄԱՆՔԻ  
 ՆԱՅՈՑԻՆՅԱՅԻՇՆԱՄԱՆՍԱՆՉԵՆԻՄԵՆԵ





211
212 <sup>213</sup> / <sub>214</sub>











Handwritten text in an ancient script, likely Georgian, on a parchment page. The text is arranged in approximately 20 horizontal lines, with some lines containing decorative elements or initials. The script is dense and characteristic of medieval Georgian manuscripts.















ՎԵՃԽՈՐԱՆ (ԲԱԶՄԱԽՈՐԱՆ)  
ԵԿԵՂԵՃԻ

SIX-APSE  
(MULTI-APSE)  
CHURCH

ШЕСТИАПСИДНАЯ  
(МНОГОАПСИДНАЯ)  
ЦЕРКОВЬ







Վեցխորան (մասնագիտական գրականության մեջ ավելի հայտնի է Բազմախորան անվամբ) եկեղեցին գտնվում է Միջնաբերդի հարավային ծայրի՝ ավելի քան 20 մ բարձրություն ունեցող քարաժայռի գլխին:

Թվագրվում է Ժ-ԺԱ դարերով: Պահպանված նվիրատվական բնույթի վիմագրերը վերաբերում են 1170-1190 (հարավարևմտյան նիստի վերնամասում արտաքուստ) և 1320-ական (հարավային որմին ներքուստ) թվականներին:

Համահորինվածք (Արագած, Շուշանիկ, Անիի Աբուղամրենց և Կուսանաց, Գոգյուբա, Կիագմիս-ալթի) այլ եկեղեցիներից առանձնանում է հատկապես արտաքուստ նիստերի անկանոն դասավորվածությամբ և ծավալային բաշխումով: Ունի միայն մեկ մուտք՝ բացված հարավարևմտյան նիստից: Խորանի երկու կողմերում զետեղված են մեկական փոքրածավալ ավանդատներ: Թմբուկը բոլորած է, որով էլ պայմանավորված՝ վեղարը կոնաձև է: Հարդարանքի տարրերից են հավասարաթև խաչի մի քանի քանդակները, արտաքին եռանկյուն խորշերի և լուսամուտների պսակները:

Արտաքին չափերն են՝ 9,8 x 9,35 մ:

This is a church of six apses—better known in specialised literature by the name of *Bazmakhoran* meaning *Multi-Apse*—standing on a massive rock of more than 20 metres of height, at the southern extremity of the Citadel.

It is attributed to the period between the 10th and 11th centuries and retains a number of donation inscriptions which date from 1170-1190 (carved externally on the upper part of the south-western facet) and the 1320s (engraved inwardly on the southern wall).

Outwardly, Bazmakhoran differs from other churches of the same composition—Aragatz, Shushanik, Abughamrents and Koo-sanats of Ani, Gogyuba, Kiagmis-alti—in the irregular arrangement of its facets and their volumetric inaccuracy. It has only a single entrance opening from its south-western side. There is a small vestry on either side of the sanctuary. The tambour is circular, due to which, the spire is conical. The church is embellished with several reliefs of equal-winged crosses. Its outer triangular niches and windows are adorned with crowns.

Exterior dimensions: 9.8 x 9.35 metres.

Шестиапсидная (в специальной литературе более известна под названием Многоапсидная) церковь находится на южной окраине Цитадели, на вершине скалистого утеса, имеющего высоту более 20 м.

Датируется X-XI веками. Сохранившиеся дарственные надписи относятся к 1170-1190 (в верхней части наружной юго-западной грани) и 1320-ым (на внутренней южной стене) годам.

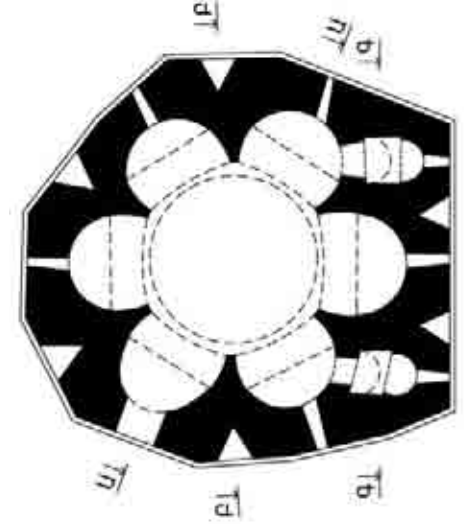

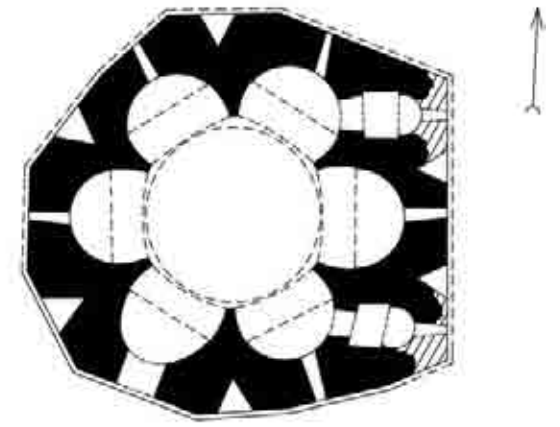
От других церквей той же композиции (Арагац, Шушаник, Аbugамренц и Кусанац в Ани, Гогюба, Киагмис-алти) отличается особенно беспорядочной расстановкой внешних граней и распределением объемов. Имеет только один вход, открытый с юго-западной грани. По обеим сторонам алтарной апсиды расположено по одному маленькому приделу. Церковь имеет круглый барабан с коническим покрытием. Элементами декора являются несколько изображений равноконечных крестов, декоративные обрамления внешних треугольных ниш и окон.

Внешние размеры — 9,8 x 9,35 м.






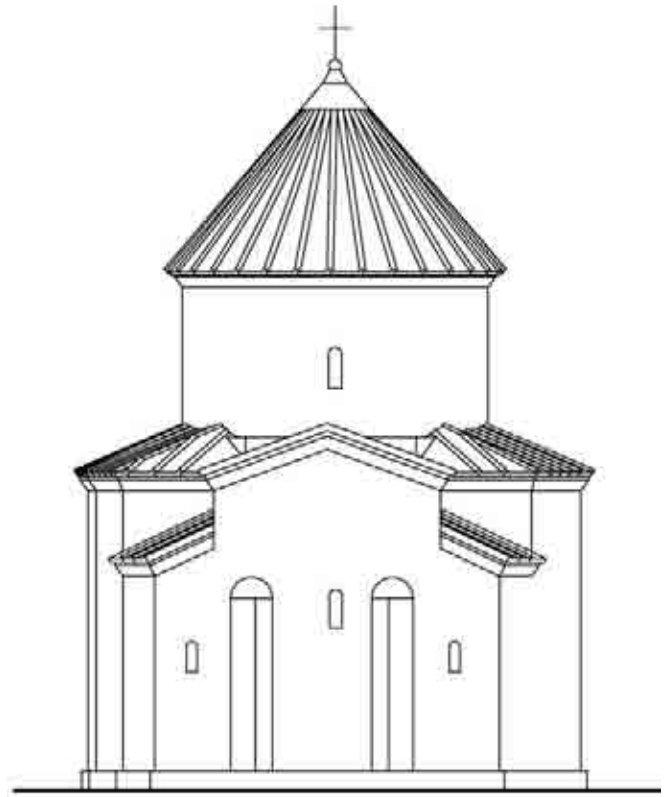






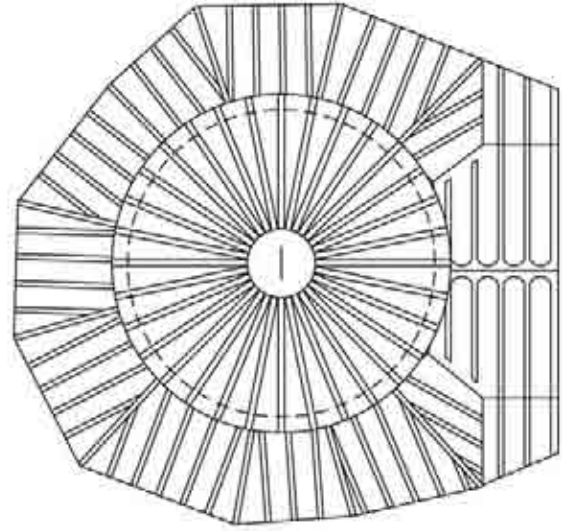
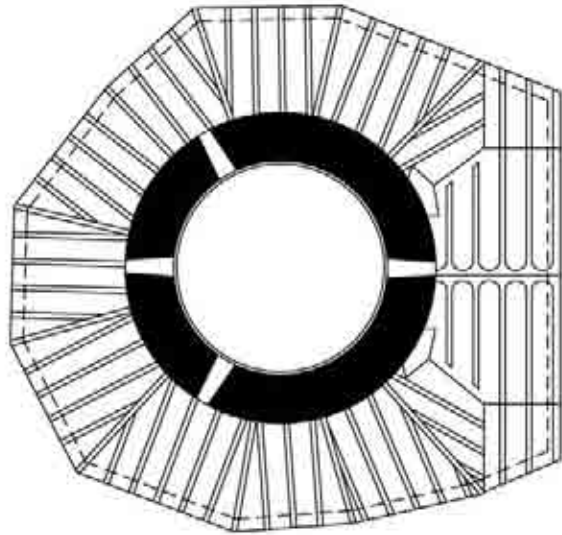


233	235
234	237









239
240










244	
246	247
248	











ՄԻՋՆԱԲԵՐԴԻ  
ԳՄԲԵԹԱՎՈՐ ԵՎԵՂԵՕԻ

DOMED CHURCH  
OF THE CITADEL

КУПОЛЬНАЯ ЦЕРКОВЬ  
ЦИТАДЕЛИ







Բուն անունը ցարդ անհայտության մեջ պահված և մասնագիտական գրականության մեջ սուկ Միջնաբերդի գմբեթավոր տաքերակիչ անվամբ հայտնի եկեղեցին գտնվում է Միջնաբերդի՝ դեպի Ախուրյան գետը հայող (հարավարևելյան) լանջին:

Եկեղեցուց վիմագիր արձանագրություններ մեզ չեն հասել: Լռում են մաստեղագիր աղբյուրները: Թվագրվում է ԺԺԱ դարերով: Քայքայված դրությամբ կանգուն է եղել մինչև 1960-ական թթ.:

Ունի կենտրոնագմբեթ հորինվածք: Միակ մուտքը բացված է եղել հարավային ճակատից: Խորանի երկու կողմերում ունեցել է ավանդատներ, կոնաձև վեղարի ներքո՝ գլանաձև թմբուկ: Ընդհանուր առմամբ զուսպ հարդարվածքում բացառություն է կազմել հարավային ճակատը, որտեղ թե՛ եռանկյուն խորշերի պսակները և թե՛ մասնավանդ մուտքի շրջանակը բավականաչափ պերճաշուք են եղել: Ճակատակալ երիզով ձգվող մուտքի բուսազարդ գոտին ոճական ընդհանրություններ ունի Անիի Սր. Առաքելոց եկեղեցու հյուսիսային և հարավային մուտքերի ճակատակալ երիզների հետ:

Արտաքին չափերն են՝ 10,7 x 7,9 մ:

The monument whose original name remains obscure is known in specialised literature as the domed church of the Citadel. It is situated on the south-eastern slope of the Citadel facing the river Akhurian.

The lapidary inscriptions of the church have not come down to our days; nor are there any historiographical records bearing reference to it. It traces back to the period between the 10th and 11th centuries and was preserved standing in a dilapidated state until the 1960s.

The church represents a central-domed structure with its only entrance opening from its southern facade. It had a vestry on either side of the sanctuary, its cylindrical drum lying beneath a conical spire. On the whole, the church had a plain ornamentation, the only exception being its southern facade, which had an ornate entrance frame and splendid crowns embellishing its triangular niches. The band of plant ornaments enriching the cornice above the entrance shared common stylistic features with the cornices of the northern and southern entrances of Sourb Arakelots Church of Ani.

Exterior dimensions: 10.7 x 7.9 metres.

Церковь, подлинное название которой и поныне неизвестно и которая упоминается в специальной литературе лишь под дифференцированным названием “купольная церковь Цитадели”, находится на направленном в сторону реки Ахурян юго-восточном склоне Цитадели.

До нас не дошли надписи на церкви. Молчат и летописные источники. Датируется X-XI веками. В разрушенном состоянии простояла до 1960-х годов.

Имеет центрально-купольную композицию. Единственный вход находился в южной стене. По обеим сторонам алтарной апсиды имела приделы, цилиндрический барабан венчался коническим шатром. В общем сдержанном убранстве составлял исключение южный фасад, на котором и завершения треугольных ниш, и тем более обрамление входа были довольно пышно декорированы. Покрытый растительным орнаментом камень над входом имеет стилистическую общность с камнями над северным и южным входами церкви Сурб Араке-лоц (Св. Апостолов) в Ани.

Внешние размеры – 10,7 x 7,9 м.



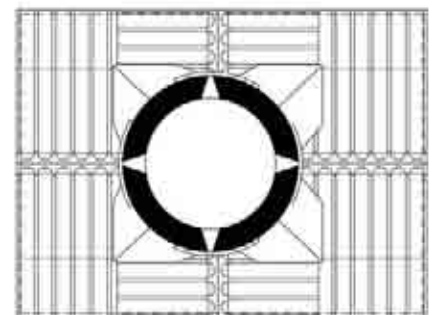
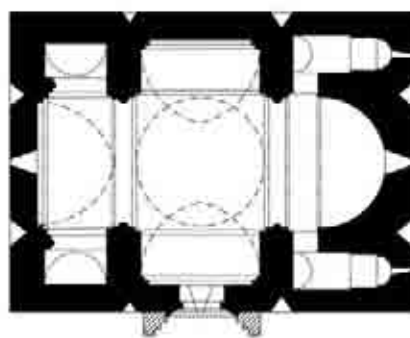
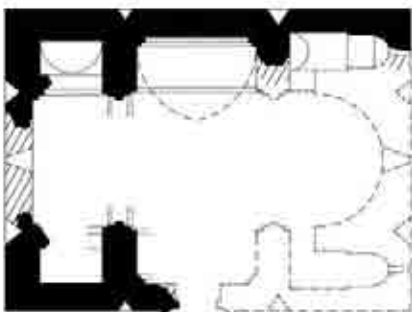
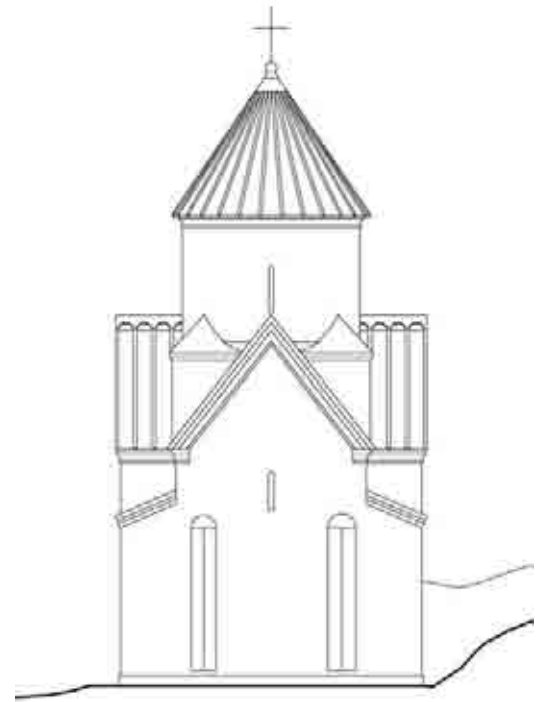
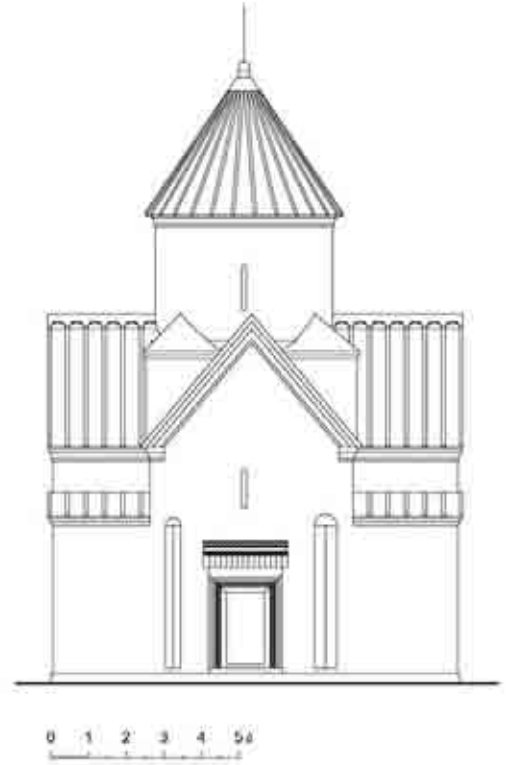




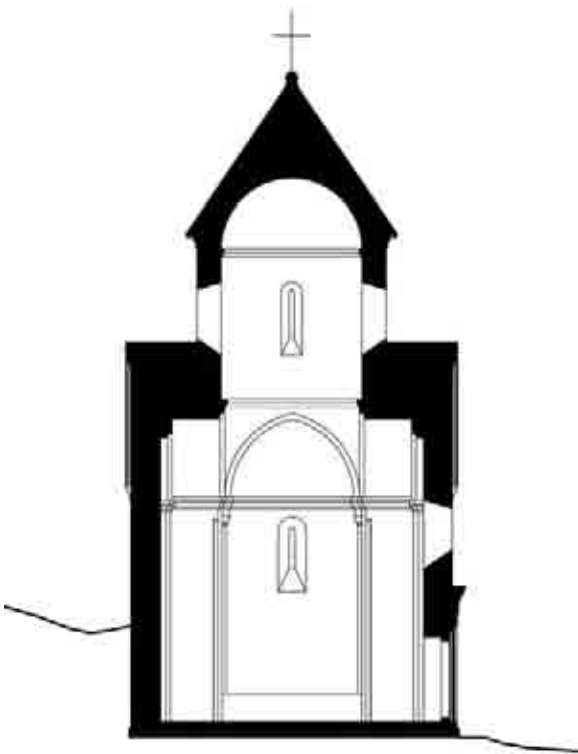



260	261
262	263










271	273
272	
274	275 276 277







ՄԲ. ԱՌԱՔԵԼՈՅ ԵԿԵՂԵՑԻ

SOURB ARAKELOTS (HOLY APOSTLES') CHURCH

ЦЕРКОВЬ СВЯТЫХ АПОСТОЛ (СВ. АПОСТОЛ)







Սր. Առաքելոց եկեղեցին գտնվում է Նոր քաղաքի գրեթե կենտրոնական մասում՝ Սայր տաճար-Գազկաշեն միջակայքում:

Կառուցվել է Ժ-ԺԱ դարերում, ընդ որում, ոչ ուշ, քան 1031 թ.: Եկեղեցու որմերին առկա մվիրատվական այլ վիմագրեր կրում են 1058, 1180 թվականները:

Եկեղեցին արտաքուստ ուղղանկյուն ծավալների մեջ ներառված, ներքուստ քառախորան, չորս անկյուններում խորանավոր ավանդատներով զմբեթավոր կառույց է: Համաձայն Թ. Թորամանյանի վերակազմության՝ եկեղեցին ավելի փոքր մեկական զմբեթներ է ունեցել նաև կառույցի անկյուններում զետեղված ավանդատների վրա:

Չույգ մուտքերը բացված են հյուսիսային և հարավային ճակատներից (վերջինս՝ ԺԳ դարի սկզբներին կցված գավթի մեջ): Գավթի որմերին առկա են 1212, 1216, 1217, 1220, 1227, 1239, 1251, 1269, 1276, 1277, 1279, 1280, 1289, 1298, 1301, 1320 թթ. արձանագրություններ:

Ինչ վերաբերում է արտաքուստ ուղղանկյուն ծավալի մեջ ներառված անկյունագծային խաչվող կամարներով գավթին, ապա վերջինս աչքի է ընկնում հարդարանքի բացառիկ ճոխությամբ, իսկ առաստաղի խճանկար տարահնար մտահղացումները ներկայանում են որպես գեղագիտության շքահանդես:

Եկեղեցին ունի 21,4 x 19,8 մ, իսկ գավթի՝ 17,3 x 10,7 մ արտաքին չափեր:

Soub Arakelots Church is situated in the area between the Cathedral and Gagkashen Church, almost in the centre of the New City.

It was erected between the 10th and 11th centuries, but not later than 1031, for it has a donation inscription dating from the same year. The walls of the church bear other similar inscriptions dated 1058 and 1180.

The church represents a domed structure which is outwardly rectangular and has four apses inwardly. There are sacristies with sanctuaries in its four corners. According to the reconstruction of the church as offered by T. Toramanyan, each of the vestries was surmounted by a smaller dome.

The church has two entrances opening from its northern and southern facades. The latter leads into a narthex of the early 13th century the walls of which are engraved with inscriptions dated 1212, 1216, 1217, 1220, 1227, 1239, 1251, 1269, 1276, 1277, 1279, 1280, 1289, 1298, 1301 and 1320.

The narthex represents an outwardly rectangular building with intersecting arches. It is distinguished for its unusually magnificent embellishment—the wide variety of ornamental patterns enriching its ceiling create a mosaic of unsurpassed aesthetic value.

Exterior dimensions of the church: 21.4 x 19.8 metres; those of the narthex: 17.3 x 10.7 metres.

Церковь Сурб Аракеоц (Св. Апостолов) находится почти в центре Нового города, между Кафедральным собором и церковью Гагикашен.

Была построена в X–XI веках, причем не позднее 1031 года. В находящих на стенах церкви других дарственных надписях упоминаются 1058, 1180 годы.

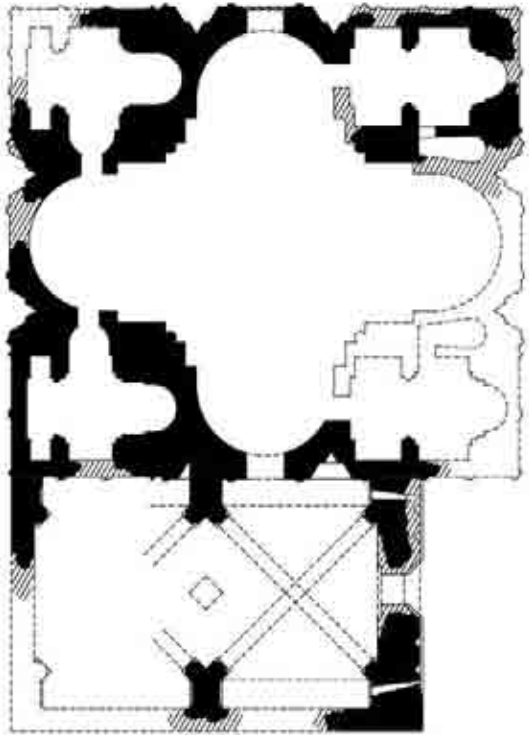
Церковь монастыря—это снаружи заключенное в прямоугольный объем, а внутри четырехапсидное купольное сооружение, имеющее приделы с апсидами в четырех углах. Согласно реконструкции Т. Тораманяна, церковь имела также по одному более маленькому куполу на угловых приделах.

Два входа в церковь открыты с северной и южной стороны (последний находится в пристроенном в XIII веке притворе). На стенах притвора есть надписи, датируемые 1212, 1216, 1217, 1220, 1227, 1239, 1251, 1269, 1276, 1277, 1279, 1280, 1289, 1298, 1301, 1320 годами.

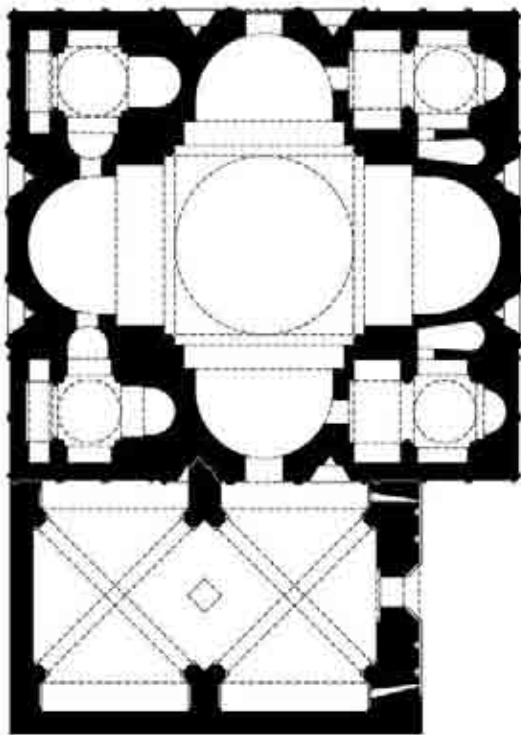
Что касается вписанного в прямоугольный объем притвора с диагонально пересекающимися арками, то он бросается в глаза исключительным богатством убранства, а разнообразные мозаичные узоры на потолке являются примером эстетичности.

Внешние размеры церкви — 21,4 x 19,8 м, размеры притвора — 17,3 x 10,7 м.





0 1 2 3 4 5 10m



284	286
285	287









290	291
292	
293	


























305	306
307	308
309	311



ԳԱԳԱՎՇԵՆ ՍՐ.  
ԳՐԻԳՈՐ ԵՎԵՂԵՉԻ

GAGKASHEN ST.  
GRIGOR CHURCH

ЦЕРКОВЬ ГАГИКАШЕН  
СУРЬ ГРИГОР







Գագկաշենի Սբ. Գրիգոր եկեղեցին գտնվում է Նոր քաղաքի հյուսիսարևմտյան կողմում՝ Սբ. Առաքելոց եկեղեցու և Պահլավունյաց ապարանքի միջև:

Կառուցել է Տրդատ ճարտարապետը 1001-1020 թթ.: Պատվիրատուի՝ Գագիկ քազավորի ցանկությանն ընդառաջ՝ եկեղեցին կառուցվել է՝ հիմք ընդունելով Է դարում ստեղծված Չվարթնոցի եռահարկ խաչաձև կենտրոնազմբեթ հորինվածքը:

Ինչպես ցույց են տվել 1905-1906 թթ. իրականացված հնագիտական պեղումները, եկեղեցին կառուցված է եղել ճարտարագիտական որոշակի թերություններով և քանդվել է ավելի վաղ, քան Անիի մնացած եկեղեցիները:

Պեղումներից հայտնաբերվել է եկեղեցու մանրակերտը ձեռքերին պահած Գագիկ արքայի արձանը: Վերջինս ոչնչացրել են Անի ներխուժած թուրքական զորքերը 1920 թ.: Արձանից միայն մի բեկոր ներկայումս պահվում է Էրզրումի թանգարանում (չունի որևէ բացատրագիր, սակայն թանգարանի աշխատակիցները տգիտաբար գտնում են, որ բեկորն իբր ձկան կամ առյուծի քանդակամաս է):

Արտաքին չափերն են՝ 42,5 x 35,6 մ:

Gagkashen St. Grigor Church is situated in the area between Sourb Arakelots Church and the Pahlavunies' residence, in the north-west of the New City.

It was built by architect Trdat between 1001 and 1020—in accordance with the wish of King Gagik, who had ordered the construction of the monument (hence derives the name of *Gagkashen*, i.e. *built by Gagik*), it was built after the composition of Zvartnots Church (7th century), which represents a cruciform central-domed structure of three floors.

The excavations conducted between 1905 and 1906 revealed that St. Grigor had been erected with some engineering shortcomings, due to which, it was destroyed earlier than the other churches of Ani.

The excavations unearthed the statue of King Gagik holding the model of the church (it had been destroyed by the Turkish invaders of Ani in 1920) in both his hands. At present only a fragment of the statue is kept in the museum of Erzurum without any explanatory note, its employees ignorantly telling visitors that it is the broken part of a fish or lion sculpture.

Exterior dimensions: 42.5 x 35.6 metres.

Церковь Гагикашен Сурб Григор (Св. Григория) находится на северо-западной стороне Нового города между церковью Сурб Аракелоц (Св. Апостолов) и дворцом Пахлавуни.

Построил архитектор Трдат в 1001-1020 годах. Идя навстречу пожеланию заказчика—царя Гагика, церковь построили, приняв за основу трехъярусную центрально-купольную крестообразную композицию храма Звартноц, созданного в VII веке.

Как показали археологические раскопки, проводимые в 1905-1906 годах, церковь была построена с некоторыми инженерными недочетами и разрушилась раньше остальных церквей Ани.

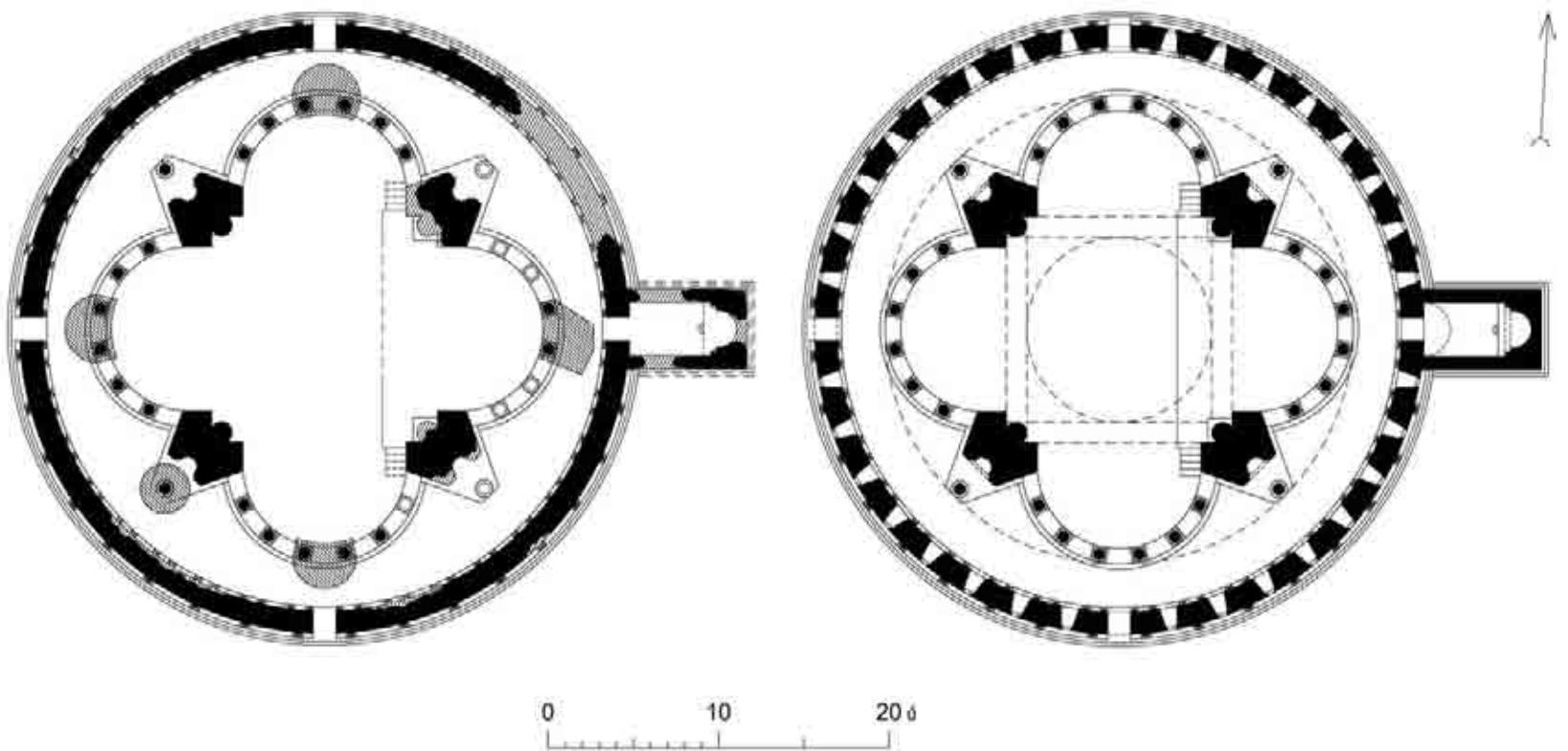
Во время раскопок была обнаружена статуя царя Гагика с моделью церкви в руках. Она была уничтожена вторгшимися в Ани турецкими войсками в 1920 году. Лишь один обломок статуи ныне хранится в музее Эрзрума (не имеет никакой пояснительной надписи, однако служащие музея невежественно полагают, что обломок будто бы является частью скульптуры рыбы или льва).

Внешние размеры церкви — 42,5 x 35,6 м.









317
318 319















ՄԲ. ՓՐԿԻՉ  
ԵԿԵՂԵՅԻ

SOURB PRKICH (HOLY  
SAVIOUR) CHURCH

ЦЕРКОВЬ СУРЬ ПРКИЧ  
(СВ. СПАСИТЕЛЯ)







Սր. Փրկիչ (Ամենափրկիչ, Ապղարիբ Պահլավունու) եկեղեցին գտնվում է Նոր քաղաքի արևելյան կողմում:

Կառուցումն ավարտվել է 1035 թ.: Որմերին ունի եկեղեցու շինարարության (1036 և 1040 թթ.), կից զանգակատան կառուցման (1271 թ.), զմբեթի նորոգության (1342 թ.) և զանազան նվիրատվությունների մասին պատմող արձանագրություններ:

Եկեղեցին արտաքուստ բոլորաձևին մոտ, իրականում՝ 19 նիստանի, իսկ ներքուստ 8 խորաններով (7 խորանների համենաստ՝ չափերով կրկնակի մեծ է ավագ խորանը) կենտրոնագմբեթ կառույց է, որով և ներկայանում է որպես Է դարից երևան եկած հորինվածքի (Չորավար, Իրինդ) ԺԱ դարին հարազատ հարդարանքի տարրերով վերարտադրություն: Ունի միայն մեկ մուտք՝ բացված հարավային ճակատից: Ներքուստ սվաղված է և պատված որմնանկարներով:

1912 թ. Ն. Մարի գլխավորությամբ իրականացվել են եկեղեցու ամրակայման աշխատանքներ, սակայն 1920 թ.-ից հետո ձեռնհաս բարձրության սահմաններում կառույցի երեսապատի քարերի հափըշտակման պատճառով եկեղեցին կիսով չափ կործանվել է:

Արտաքին չափերն են՝ 15,4 x 15,4 մ:

The monument (otherwise also named Amenaprkich and Church of Apelgharib Pahlavuny) is situated in the east of the New City.

Its construction was completed in 1035. Its walls are engraved with inscriptions commemorating the construction of the church (1036 and 1040); the erection of the adjoining belfry (1271); the renovation of the church dome (1342) and various acts of donation.

Outwardly, the church resembles a circular building, but in fact, it is a central-domed structure of 19 facets, with 8 apses inwardly (the main apse is twice as large as the other 7 ones). Thanks to this, it represents a reproduction of the composition dating back to the 7th century (as seen in Zoravar and Irind) with patterns of decoration typical of the 11th century. It has a single entrance opening from its southern facade. Its interior is plastered and covered with frescoes.

In 1912 N. Marr headed the conservation of the church, but after 1920 its facing stones were gradually stolen to a height reachable for human hands, in consequence of which, it was half destroyed.

Exterior dimensions: 15.4 x 15.4 metres.

Церковь Св. Спасителя (Всеспасителя, Апулгарива Пахлавуни) находится на восточной стороне Нового города.


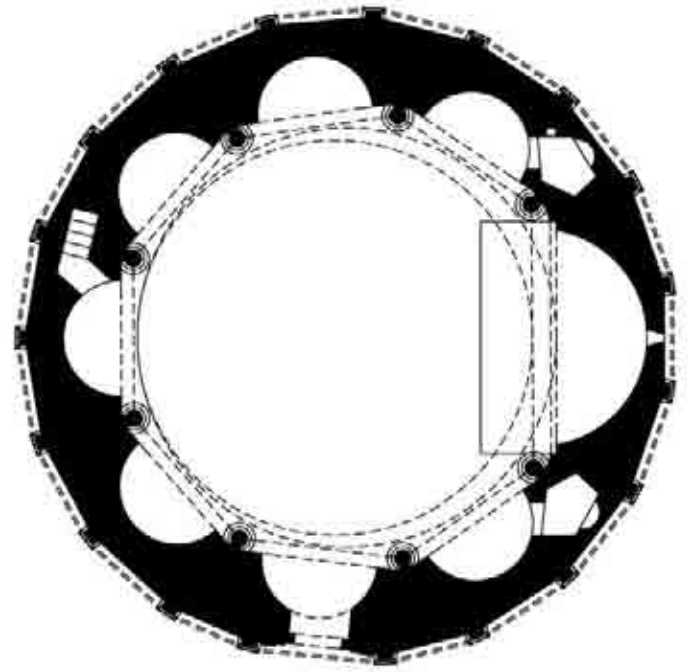
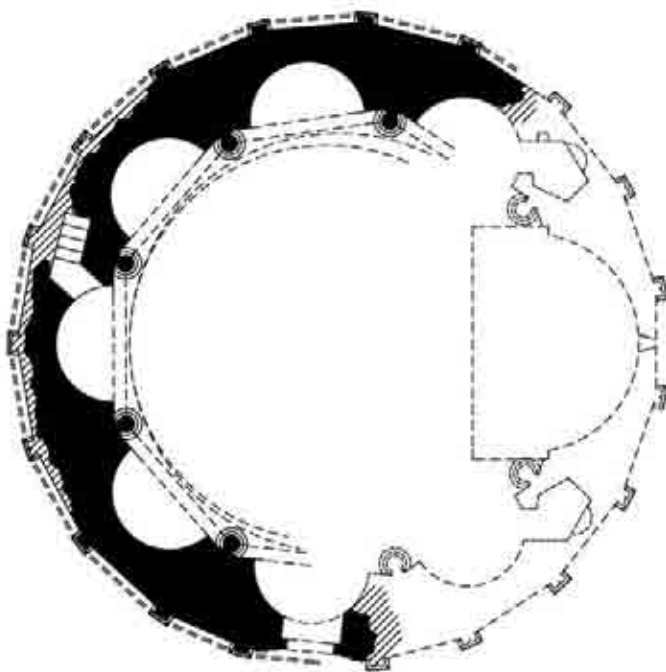

Строительство закончилось в 1035 году. На стенах церкви есть надписи, повествующие о строительстве церкви (1036 и 1040 гг.) и пристроенной колокольни (1271 г.), ремонте купола (1342 г.) и различных дарах, преподнесенных церкви.

Снаружи церковь почти круглое, а на самом деле состоящее из 19 граней центрально-купольное сооружение, с 8 апсидами внутри (по сравнению с 7 апсидами, алтарная апсида по размеру вдвое больше), этим церковь представляет собой воспроизведение созданной в VII веке композиции (Зоравар, Иринд) с элементами декора, присущими XI веку. Единственный вход открыт с южного фасада. Внутри церковь оштукатурена и покрыта росписями.

В 1912 году под руководством Н.Я. Марра были осуществлены работы по укреплению церкви, но после 1920-ого года, из-за похищения облицовочных камней постройки в пределах достигаемости, церковь наполовину разрушилась.


Внешние размеры церкви – 15,4 x 15,4 м.





333	334
335	336

























347	348
349	350
351	









354  
355|356  
357|358



ՀՈՎՎԻ ԵՎԵՂԵՕԻ

HOVVI (SHEPHERD'S)  
CHURCH

ЦЕРКОВЬ НОВИВА  
(ПАСТУШЬЯ ЦЕРКОВЬ)







Հովվի եկեղեցին գտնվում է Անիի քաղաքային բուն սահմանից կամ Սմբատյան-Չաքարյան պարսպապատից մոտ 1 կմ հյուսիս և համարվում է քաղաքի՝ երբեմնի արվարձանային եկեղեցիներից մեկը:

1908 թ. եկեղեցու վերականգնման գործին հետամուտ՝ ճարտ. Թ. Թորամանյանը 1912 թ. նշել է. «Իր եռայարկ ձևով Հովվի եկեղեցին Չուարթնոցի և Անիի ս. Գրիգորի մանրանկարն է. ներքին կողմեն, որմասիներեն մեկնող վեց աղեղներու ծայրերը առանց յենարանի կախ մնացած կախարդական երևոյթը, գաղափարով և շինարարական ճարակութիւնով մի մեծագործութիւն արժէ: Յատակագծի ձևը և արտաքին ակնահաճոյ տեսքը մէկ հաստիկ օրինակը կը թուի ինձի ամբողջ պատմական ճարտարապետութեան մէջ»: Ավելացնենք միայն, որ եկեղեցու առաջին հարկի ծածկի նկարագրված լուծման գուգահեռն ունենք Անիի Սր. Առաքելոց եկեղեցու գավթում:

Կանգուն է եղել մինչև 1960-ական թթ. սկզբները, որից հետո միտումնավոր քանդակ են, իսկ քարերի մեծ մասն էլ՝ յուրացրել: 2010 թ. դրությամբ զանձախույզները փորել էին եկեղեցու չնչին մնացորդների հիմքերը:

Արտաքին չափերն են՝ 6,6 x 6,6 մ:

The sanctuary which is situated about a km north of the boundaries of Ani or Smbat's (Zakarian) Ramparts is considered as one of the former suburb churches of the city.

Architect T. Toramanian, who had been engaged in the restoration of the church since 1908, wrote the following in 1912: "With its three-floor structure Hovvi Church might be considered a miniature of Zvartnots and St. Grigor [Church] of Ani. In the interior, the six arches which rest on the pilasters remain hanging in the air without anything to support them, and this is a true masterpiece of creative mind and building sagacity. Its plan and outer attractiveness make it unique and unmatched for me in entire historical architecture." It is worth adding that the overhead covering of the first floor of the church, as described above, has its parallel in the narthex of Sourb Arakelots Church of Ani.

Hovvi Church was preserved standing until the early 1960s, after which it was deliberately destroyed, most of its stones being appropriated. As of 2010, the foundations of its meagre remnants were excavated by gold diggers.

Exterior dimensions: 6.6 x 6.6 metres.


Пастушья церковь находится около 1 км севернее исконных границ города Ани или Смбатовых-Захаридских стен и считается одной из некогда пригородных церквей города.

Следящий за восстановительными работами церкви в 1908 году архитектор Т. Тораманян в 1912 году отметил: "Своим трехъярусным строением Пастушья церковь является миниатюрным воспроизведением Звартноца и церкви Сурб Григор в Ани: внутри концы шести арок полуколонн свисают без опоры—волшебное явление, уникальное своим замыслом и строительной изворотливостью. Форма плана и внешний привлекательный вид кажутся мне единственным образцом во всей исторической архитектуре". Добавим только, что параллель описанного выше перекрытия первого этажа имеется в притворе церкви Сурб Аракеоц (Св. Апостолов) того же Ани.

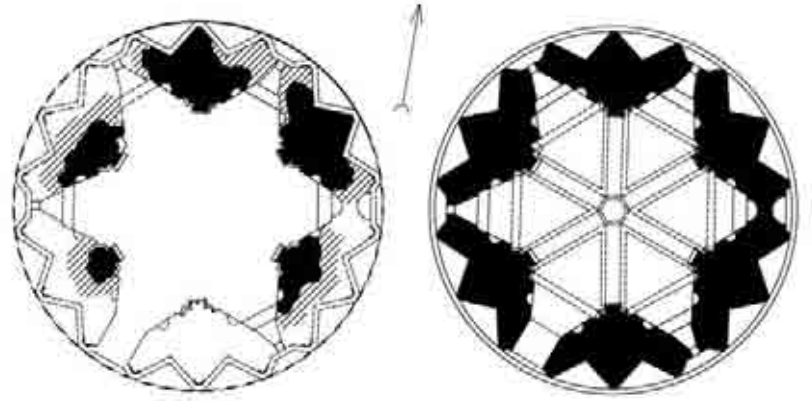
Церковь простояла до начала 1960-х годов, после чего была умышленно разрушена, а большая часть камней была присвоена. По состоянию на 2010 год, кладоискатели раскопали фундамент небольших уцелевших остатков церкви.

Внешние размеры церкви — 6,6 x 6,6 м.


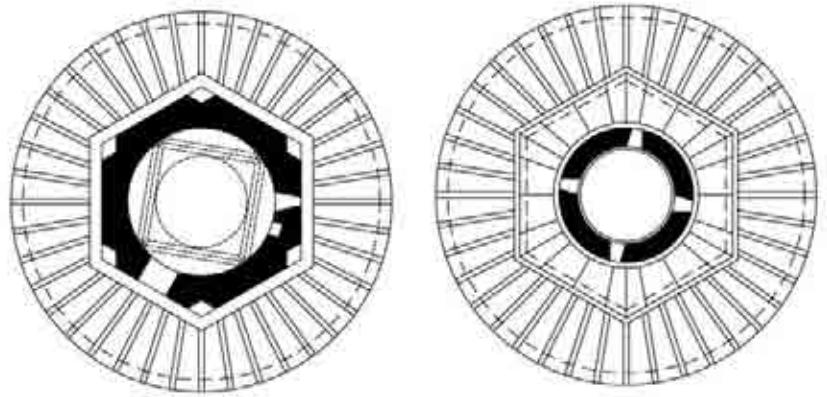











0 1 2 3 4 50


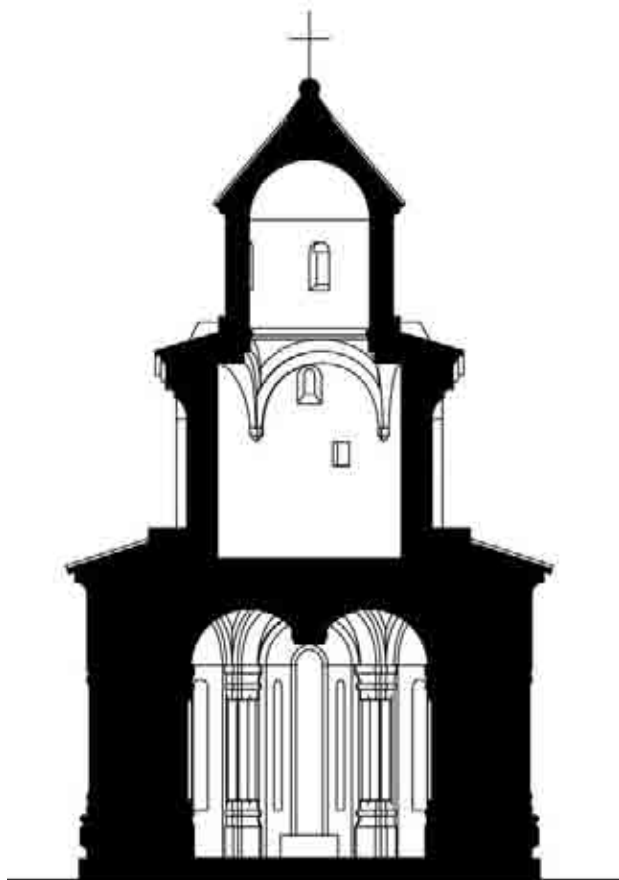




362	364	365
363	366	367
363	368	










374	376
375	377



ԱՂՋԿԱԲԵՐԴԻ  
ՎԱՆԱԿԱՆ ԵԿԵՂԵՇԻ

MONASTIC CHURCH  
OF AGHJKABERD

ЦЕРКОВЬ МОНАС-  
ТЫРЯ АХЧКАБЕРДА







Աղջկաբերդի վանքի եկեղեցին գտնվում է քաղաքատեղիի հարավային ծայրին՝ Ախուրյանի և նրա աջ վտակ Անի գետակի միջև վեր խոյացած ժայռազանգվածի վրա:

Համաձայն ներկայումս փլուզված հարավային պատի՝ ժամանակին ընթերցված արձանագրության՝ եկեղեցին հիմնել է Գրիգոր Լուսավորիչը՝ ըստ ավանդության, կործանելով տեղում գտնված Անահիտ աստվածուհու տաճարը:

Սակայն դարերի ընթացքում Լուսավորչի կառուցած եկեղեցին էլ քայքայվում է, ուստի ԺԲ-ԺԳ դարերում Երկայնաբազուկ իշխանները տեղում կառուցել են տալիս ներկայիս եկեղեցին, որն ունի ուղղանկյուն ծավալների մեջ ներփակված, չորս անկյուններում կրկնահարկ ավանդատներով կենտրոնազմբեթ հորինվածք: Երկու մուտքերը բացված են արևմտյան և հարավային ճակատներից: Եռանկյուն գույգ խորշեր առկա են բոլոր չորս ճակատներում:

1920 թ.-ից հետո եկեղեցին կործանելու նպատակով քանդել-անհետացրել են եկեղեցու երեսապատի հիմնաքարերը: Դրա հետևանքով սոսկ կրաշաղախ կմախքի վրա կանգնած վիճակում են հայտնվել հարավային (արդեն փլուզվել է) և արևելյան ճակատները: Վերջինս յուրաքանչյուր օր կիսում է նույն ճակատագիրը (դավադիր նույն գործելակերպով 2005 թ. կործանվեց Մրենի տաճարի հարավային ճակատը):

Արտաքին չափերն են՝ 15,4 x 9,7 մ:

The church of Aghjkaberda Monastery stands on a mass of rock rising between the Akhurian and its right tributary, i.e. the Tzaghkots, at the southern extremity of Ani.

According to an inscription engraved on the southern wall of the church—now it is in a fallen state, but luckily, the inscription was read in due time—it was founded by Gregory the Enlightener, who, as legend has it, erected it after having pulled down the pagan temple to goddess Anahit standing in its site.

In the course of centuries, the church appeared in a state of utter decay so that between the 12th and 13th centuries, the princes Yerkeynabazuk had the present-day one erected in its site. It represents a central-domed rectangular structure with double-floor sacristies in its four corners. It has two entrances opening from its western and southern facades. Each of all the four facades of the church has two triangular niches.

After 1920 the facing stones of the monument were removed and carried away for the purpose of eventually destroying it—as a result of this, its southern and eastern facades were stripped of their stonework, remaining standing only thanks to their mortar base. The former has already tumbled down, while the latter is approaching the same state with every single passing day (the same perfidious action led to the collapse of the southern facade of Mren Church in 2005).

Exterior dimensions: 15.4 x 9.7 metres.

Церковь монастыря Ахчкаверда (Девичьей крепости) находится на южной окраине городища, на скалистом утесе, возвышающемся между рекой Ахурян и ее правым притоком речкой Ани.

Согласно некогда прочитанной надписи на ныне разрушенной южной стене, церковь основал Григор Лусаворич, который, по преданию, разрушил находящийся на этом месте храм богини Анаит.

Но по прошествии веков построенная им церковь тоже была разрушена, поэтому в XII-XIII веках князя Долгорукие построили на этом месте нынешнюю церковь, которая имеет вписанную в прямоугольный объем центрально-купольную композицию с двухъярусными приделами в четырех углах. Два входа открыты с западной и южной стороны. На всех четырех фасадах есть парные треугольные ниши.

После 1920-ого года с целью умышленного уничтожения церкви были разрушены и пропали облицовочные плиты фундамента церкви. Вследствие этого остались только остатки слоя известкового раствора южного (уже обрушился) и восточного фасадов. Последний каждодневно разделяет ту же судьбу (таким же вероломным способом в 2005 году был разрушен западный фасад Мренского собора).

Внешние размеры церкви – 15,4 x 9,7 м.







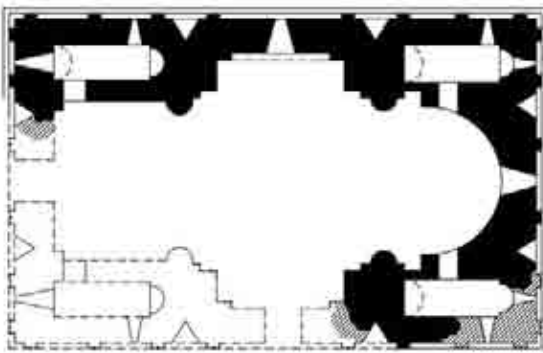


382  
383









0 1 2 3 4 5 10d

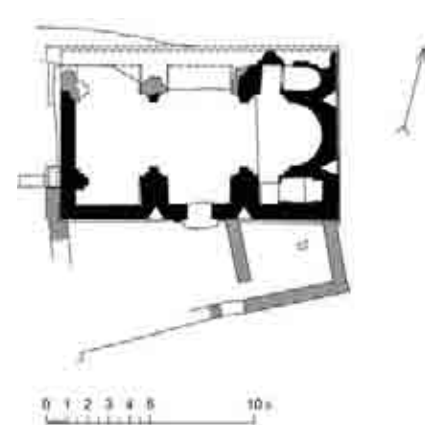


386	388
387	
389	









Շուշան Պահլավունու եկեղեցին գտնվում է Միջնաբերդի հյուսիսային ստորոտին:

Դեռևս 1906 թ. իրականացված մասնակի պեղումների ժամանակ հայտնաբերվում է եկեղեցու մուտքի բարավորը՝ 1037 թ. հիմնավոր նորոգության ընդարձակ արձանագրությամբ, սակայն եկեղեցու մնացորդներն ամբողջապես հողի տակից լույս աշխարհ են հանվում միայն 1916 թ.:

Ունի գմբեթավոր դահլիճի հորինվածք: Միակ մուտքը բացված է եղել հարավային ճակատից: Խորանի երկու կողմերում ունեցել է մեկական ավանդատներ, որոնցից հյուսիսայինն իսպառ ավերված է:

The monument stands at the northern base of the Citadel.

The partial excavations conducted in 1906 uncovered its entrance tympanum with a long inscription commemorating its thorough renovation implemented in 1037. It was only in 1916 that all the remnants of the church were entirely unclosed.

It represents a domed hall with an entrance opening from its southern facade. It used to have a vestry on either side of the sanctuary, but the northern one is now totally destroyed.

Церковь Шушан Пahlavуни находится у северного подножия Цитадели.

Еще во время частичных раскопок 1906 года был обнаружен тимпан входа церкви с пространной надписью 1037 года, рассказывающей о ее основательном ремонте, но остатки церкви полностью были извлечены из-под земли только в 1916 году.

Церковь имеет композицию купольного зала. Единственный вход был открыт с северной стороны. Имела приделы по обеим сторонам алтарной апсиды. Северный придел полностью разрушен.









Պատմական անունը սոռոցոսյան մատնված և ճարտարապետ Ն. Տոկարսկու կողմից «Յուրահատուկ» կոչված եկեղեցին գտնվում է Սր. Առաքելոց եկեղեցուց փոքր-ինչ հարավ-արևելք:

Հայտնաբերվել է 1909 թ. Ն. Մարի գլխավորությամբ իրականացված պեղումների ժամանակ: Մասնագիտորեն քննել է Ն. Տոկարսկին 1911 թ.:

Ունի գմբեթավոր դահլիճի հորինվածք: Չույգ մուտքերը բացված են հարավային և արևմտյան ճակատներից: Բոլոր չորս ճակատներում Աղջկաբերդի եկեղեցու նման ունեցել է եռանկյուն զույգ խորշեր, ավանդատներ (հավանաբար կրկնահարկ)՝ միայն խորանի երկու կողմերում: Բոլորաձև թմբուկն առնված է եղել կոնաձև վեղարի ներքո:

Հարդարանքի աչքի ընկնող դրվագներից են խորանի կիսաբոլորակ որմին ձուլված որմնակամարաշարը, որմնախոյակները և պեղումների ժամանակ հայտնաբերված առանձին քանդակագարդ թեկորները:

Արտաքին չափերն են՝ 14,7 x 7,4 մ:

The monument the historical name of which has fallen into oblivion—it is conventionally named Unique Church by architect N. Tokarsky—is situated slightly south-east of Arakelots Church.

It was unearthed in 1909, during the excavations headed by N. Marr, and was studied by N. Tokarsky in 1911.

The church represents a domed hall with two entrances opening from its southern and western facades. Like the church of Aghjkaberd, it used to have a pair of triangular niches in each of its four facades, as well as sacristies—probably double-floor—only on both sides of the chancel. Its circular drum lay beneath a conical spire.

The decoration of the church is especially remarkable for the arcature forming an integral part of the semi-circular wall of the sanctuary, the built-in-wall capitals and certain sculptured fragments unclosed during the excavations.

Exterior dimensions: 14.7 x 7.4 metres.

Церковь, историческое название которой предано забвению и которую архитектор Н. Токарский назвал “Уникальной”, находится немного юго-восточнее церкви Сурб Аракепец (Св. Апостолов).

Была обнаружена во время раскопок 1909 года под руководством Н.Я. Марра. Церковь профессионально исследована Н. Токарским в 1911 году.

Имеет композицию купольного зала. Два входа открыты с южной и западной стороны. На всех четырех фасадах, схожих с церковью Девичьей крепости, имела парные треугольные ниши и приделы (вероятно двухъярусные) лишь с обеих сторон алтарной апсиды. Круглый барабан венчался коническим шатром.



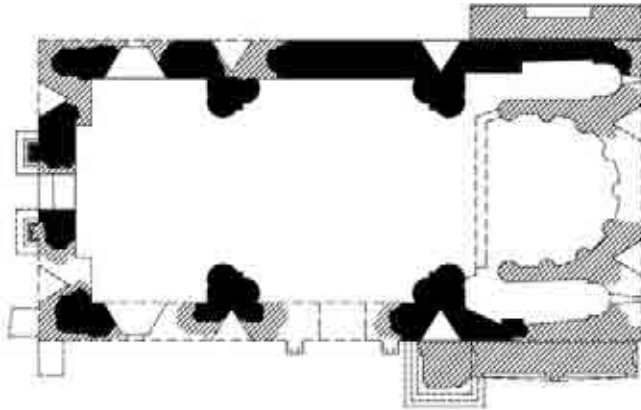
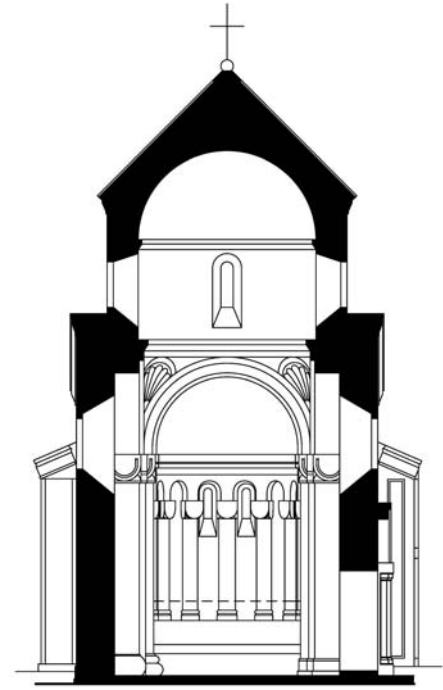
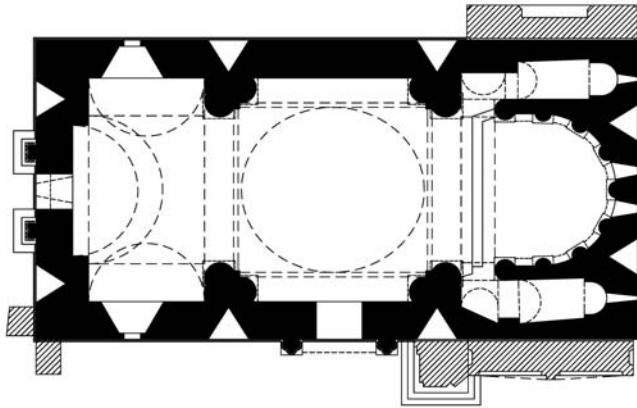
Бросающимися в глаза фрагментами декора являются аркатура полукруглой стены апсиды, капители и найденные во время раскопок отдельные резные детали.

Внешние размеры – 14,7 x 7,4 м.









402	405
403	
404	406










411
412







ՄԲ. ՀՌԻՓՍԻՄԵ  
ԵՎԵՂԵՕԻ

ST. HRIPSIME  
CHURCH

ЦЕРКОВЬ  
СВ. РИПСИМЭ





Սբ. Հռիփսիմն եկեղեցու մնացորդները գտնվում են Մայր տաճարի հարավարևելյան անկյունից նույն ուղղությամբ մի քանի մետր հեռավորության վրա. «Կաթողիկեին արեւելակողմը կերելի Սրբոց Հռիփսիմեանց եկեղեցոյն ատրակները...»:

Հայտնի է, որ եկեղեցին կառուցվել է Սարգիս կաթողիկոսի նախաձեռնությամբ, ուստի՝ 992-1019 թթ. միջակայքում. «Տէր Սարգիս ... շինեաց վկայարան Սրբոց Հռիփսիմեանց առընթեր կաթողիկեին Անույ և փոխեաց անդ զնշխարս նոցա՝ բերեալ մեծաւ հանդեսիս, և կարգեաց զօրն տօն մեծ»: Հինք ընդունելով պատմիչի վկայությունը՝ կարելի է նշել, որ Սբ. Հռիփսիմն եկեղեցին պետք է կառուցված լիներ 1010/1011-1019 թթ. ընթացքում, քանի որ նրա կառուցման ժամանակ Մայր տաճարն արդեն գոյություն ուներ:

Եկեղեցին, որ երբեմն նույնացվել է Կատրամիդե թագուհու դամբարանի հետ, արտաքուստ եղել է բազմանիստ կենտրոնագմբեթ, իսկ ներքուստ՝ քառախորան կառույց: 1887 թ. արդեն մեծ մասամբ ավերակ եկեղեցու մասին ակնատեսը նշել է. «Մայր եկեղեցուց դեպի հարաւ արևելք գտնվում է կիսաքանդ մատուռ, որը կկոչեմ Կադրամիդեի հանգստարան: Սա բազմանկյունանի ձևով է շինուած, մման միանգամայն Կարսի Աբաս թագաւորի գերեզմանին»:

Ներկայումս հողաթմբի վերածված եկեղեցատեղիում հազիվ նշմարվում է խորանի կիսաբոլորակ շարվածքից մի հատված:

The remnants of the monument are situated within several metres of the south-eastern corner of the Cathedral, in the same direction: “East of the Cathedral, the ruins of Srbots Hripsimians Church are seen...”

It is known to have been built on Catholicos Sargis’s initiative between 992 and 1019: “His Holiness Sargis... erected a martyrrium for the Hripsimian virgins close to the Cathedral of Ani and carried their relics there with a solemn ceremony, declaring that day a great festival.” Judging from the information reported by the historiographer, St. Hripsime Church probably dates back to the period between 1010/1011 and 1019, for the Cathedral of Ani already existed during its construction.

Outwardly, the church, which was sometimes identified with the sepulchre of Queen Katramide, used to represent a polygonal central-domed structure and had four apses inwardly. In 1887 a visitor wrote the following about the church, then already mostly lying in ruins: “South-east of the Mother Church stands a semi-ruined chapel which I call Kadramite’s mausoleum. It is built as a polygonal structure which is very similar to the tomb of King Abas of Kars.”

At present the site of the church represents but a mound of earth where hardly a part of the semi-circular stonework of the bema may be discerned.

Остатки церкви Сурб Рипсимэ (Св. Рипсимэ) находятся на расстоянии нескольких метров от юго-восточного угла Кафедрального собора, в том же направлении: “На восточной стороне катогике виднеются развалины церкви Св. Рипсимэ”.

Известно, что церковь была построена по инициативе католикоса Саркиса, следовательно, между 992-1019 годами: “Тер Саркис...построил около катогике Ани церковь Св. Рипсимэ, и торжественно перенес туда ее останки, и объявил днем великого праздника”. Принимая за основу свидетельство историка, можно отметить, что церковь Св. Рипсимэ могла быть построена в течение 1010/1011-1019 годов, так как во время ее строительства Кафедральный собор уже существовал.

Церковь, иногда отождествляемая с усыпальницей царицы Катрамидэ, снаружи была многогранной центрально-купольной, а внутри—четырехапсидной постройкой. Об уже в основном разрушенной к 1887 году церкви очевидец отметил: “К юго-востоку от Кафедрального собора находится полуразрушенная часовня, которую назову гробницей Катрамидэ. Она построена в виде многоугольника, схожего с гробницей царя Карса Абаса”.

Ныне на месте превращенной в земляную насыпь церкви еле заметен фрагмент полукруглой кладки апсиды.

ԵԿԵՂԵՑՈՒ, ԽԵ | CHURCH, № 47 | ЦЕРКОВЬ, № 47







Պատմական անունը մոռացության մատնված և ըստ Ն. Մարի համարակալման՝ պայմանականորեն № 47 անունը ստացած եկեղեցու մնացորդները գտնվում են Նոր քաղաքի հյուսիսարևելյան մասում:

Պատմական վկայություններ և առավել ևս տեղեկություններ կառուցման ժամանակի վերաբերյալ հայտնի չեն:

Թերևս ԺԱ-ԺԲ դարերի շինություն է:

Ունի կենտրոնագմբեթ հորինվածք: Խորանի երկու կողմերում մեկական ավանդատներ են, իսկ առնվազն արևելյան և հարավային ճակատներում՝ եռանկյուն գույգ խորշեր:

Պահպանվել է գրեթե զեռնաստարած մակարդակով (չհաշված ավազ խորանին հարող մասերում մինչև 1 մ բարձրությամբ կրաշաղախ զանգվածեղ մնացորդները):

Արտաքին չափերն են՝ 17,1 x 13,7 մ:

The remains of the church whose historical name is consigned to oblivion and which is named “№ 47” by N. Marr, are situated in the north-east of the New City.

There exist no historical records relating to this sanctuary; nor is there any information regarding the time of its construction—perhaps, it traces back to the period between the 11th and 12th centuries.

It represents a central-domed building with a vestry on either side of the chancel, and two triangular niches at least in its eastern and southern facades.

The church is almost totally levelled with the ground with the exception of some huge mortar remains which are preserved to a height of up to 1 m in the parts close to the main apse.

Exterior dimensions: 17.1 x 13.7 metres.

Остатки церкви, историческое название которой предано забвению и которая по нумерации Н. Я. Марра условно обозначена № 47, находятся в северо-восточной части Нового города.

Неизвестны исторические свидетельства и тем более сведения о времени постройки.

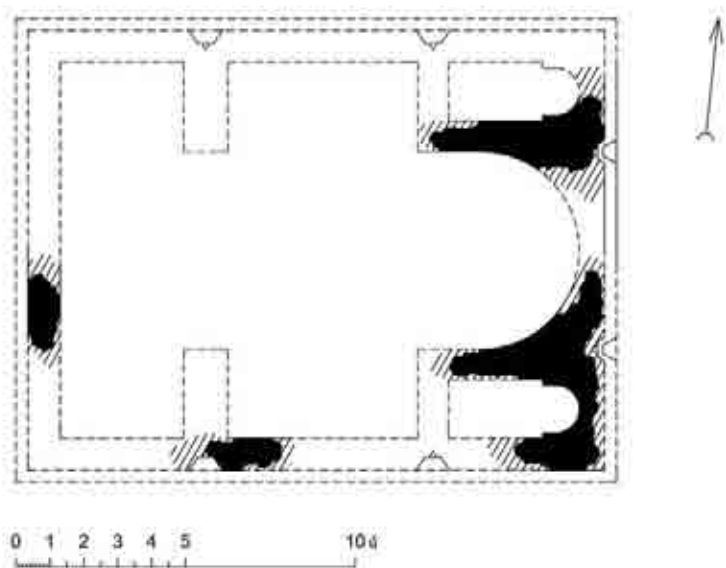
Возможно, это постройка XI-XII веков.

Имеет центрально-купольную композицию. Имеет приделы по обеим сторонам алтарной апсиды, а по меньшей мере на восточном и южном фасадах—парные треугольные ниши.

Сохранилась почти на уровне земли (не считая примыкающих к алтарю массивных остатков слоя известкового раствора высотой до 1 м).

Внешние размеры — 17,1 x 13,7 м.









Պատմական անունը մոռացության մատնված և ըստ Ն. Մարի համարակալման՝ պայմանականորեն № 10 անունը ստացած եկեղեցու մնացորդները գտնվում են Նոր քաղաքի հյուսիսային սահմանագլխին՝ քաղաքն այդ կողմից երիզող Իգածորի պռնկին:

Թերևս Ժ-ԺԱ դարերի շինություն է:

Եղել է արևմտյան ճակատից բացված միակ մուտքով միանավ, առանց ավանդատների շինություն:

Ներկայումս եկեղեցուց պահպանվել է հյուսիսային որմի որմնասյանը հարող հատվածը (ի դեպ, տակավին Ի դարի սկզբներին եկեղեցու հյուսիսային որմնամբողջությամբ կանգուն էր):

Արտաքին չափերն են՝ 9,3 x 5,5 մ:

The historical name of Church “№ 10,” as numbered by N. Marr, has sunk into oblivion. Its ruins are located on the verge of Igadzor, which extends in the north of the New City, on its northern boundary.

Probably, it may be attributed to the 10th to 11th centuries.

It used to represent a uni-nave building without sacristies, its only entrance opening from its western facade.

The present-day vestiges of the monument comprise the part adjoining the pilaster of its northern wall (as of the early 20th century, this wall was preserved thoroughly standing).

Exterior dimensions: 9.3 x 5.5 metres.

Остатки церкви, историческое название которой предано забвению и которая по нумерации Н.Я. Марра условно обозначена № 10, находятся на северной границе Нового города, на краю окаймляющего город с этой стороны ущелья Игадзор.

Возможно, это постройка X-XI веков.

Это была однефная постройка без приделов и с единственным входом в западной стене.

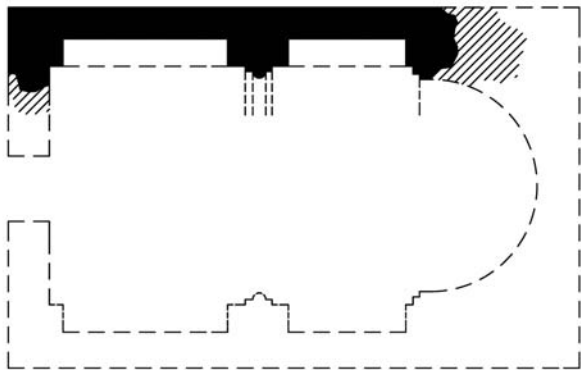
В настоящее время от церкви сохранился фрагмент, примыкающий к полуколонне северной стены (кстати, еще в начале XX века северная стена церкви была целостной).

Внешние размеры – 9,3 x 5,5 м.









0 1 2 3 4 5 м



429
430 431





Պատմական անունը մոռացության մատնված և ըստ Ն. Մարի համարակալման՝ պայմանականորեն № 101 և 1912 թ. հայտնաբերված եկեղեցու զանգակատան շինարարական արձանագրության մեջ հիշատակված Քարիմադինի անվամբ հայտնի եկեղեցու մնացորդները գտնվում են Հին քաղաքի սահմաններում՝ Սիջնաբերդից հյուսիս:

Թերևս Ժ-ԺԱ դարերի շինություն է: Կանգնած է եղել եռաստիճան որմնախարսխի վրա:

Ունի հարավային ճակատից բացված միակ մուտքով, խորանի երկու կողմերում մեկական ավանդատներով կենտրոնագմբեթ հորինվածք: Արտաքին հարդարանքը եղել է բավականաչափ շքեղ, մասնավորապես շուրջապար ձգվել է որմնակամարաշարը: Բացի այդ՝ եկեղեցին, բացառությամբ արևմտյան ճակատի, մնացած կողմերում ունեցել է երկուական եռանկյուն խորշեր:

Ուշագրավ առանձնահատկությունն է արևմտյան ճակատում որմի միջնահատվածի ելուստը, որը ներքուստ հարդարված է երեք փոքր խորաններով:

Ներկայումս եկեղեցու պահպանված որմերն ունեն առավելագույնը 1 մ բարձրություն:

Արտաքին չափերն են՝ 14,3 x 9,7 մ:

The church whose historical name is in oblivion was unearthed in 1912 together with its belfry. N. Marr named it “№ 101,” but it is also known by the name of Karimadin, which is mentioned in the construction inscription of the belfry. The remnants of the monument are within the territory of the Old City (*Hin Kaghak*), north of the Citadel.

The church, which may be ascribed to the 10th to 11th centuries, stands on a three-step socle.

It represents a central-domed building with a sacristy on either side of the chancel and an entrance opening from its southern facade. The monument was distinguished for the splendour of its outer decoration, and particularly, for its arcature stretching all around it. It used to have two triangular niches in each of its facades, with the exception of the western one.

The church is especially remarkable for the prominence of the middle part of the wall of its western facade, which is inwardly enriched with three small apses.

At present its walls are preserved to a maximum height of 1 m.

Exterior dimensions: 14.3 x 9.7 metres.

Остатки церкви, историческое название которой предано забвению и которая по нумерации Н. Я. Марра условно обозначена № 101 и упомянута под названием Каримадин в строительной надписи колокольни, найденной в 1912 году, находятся в пределах Старого города к северу от Цитадели.

Возможно, это постройка X-XI веков. Стояла на трехступенчатом цоколе.

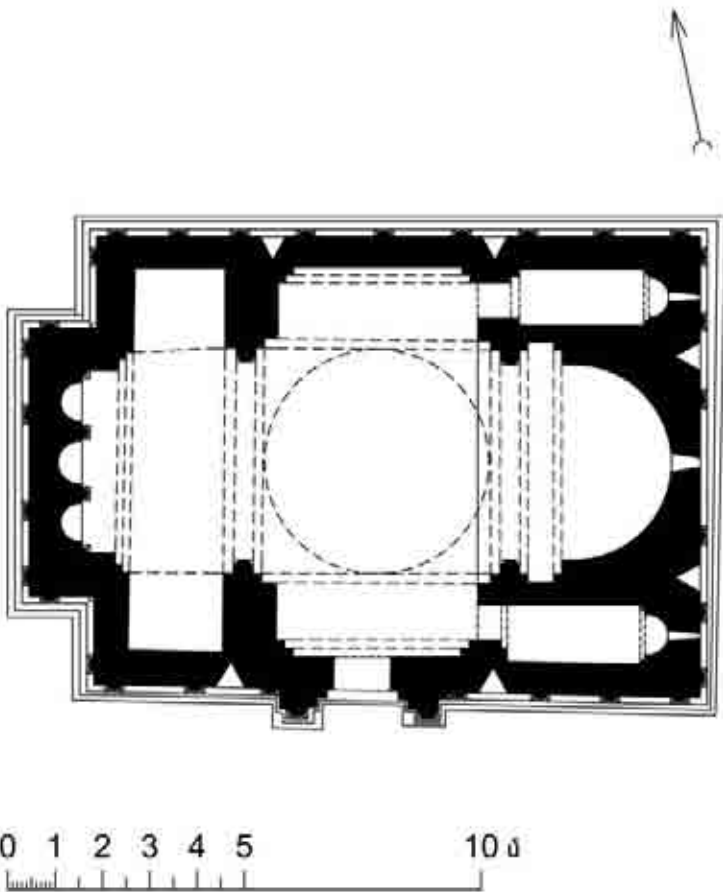
Это центрально-купольное сооружение, имеющее приделы по обеим сторонам алтарной апсиды, единственный вход находится с южной стороны. Имела довольно роскошное внешнее убранство, в частности, декоративную аркатуру на четырех стенах. Кроме того, церковь имела парные треугольные ниши на всех фасадах, за исключением западного.

Примечательной особенностью церкви является выступ посередине стены западного фасада, который внутри оформлен тремя маленькими апсидами.

В настоящее время сохранившиеся стены церкви имеют максимальную высоту в 1 м.

Внешние размеры – 14,3 x 9,7 м.





433	
434	435
	436









Պատմական անունը մոռացության մատնված և ըստ Ն. Մարի համարակարգման՝ պայմանականորեն № 50 անունը ստացած եկեղեցու մնացորդները գտնվում են Նոր քաղաքի արևելյան կողմում:

Թերևս ԺԲ-ԺԳ դարերի շինություն է: Ունի միանավ բազիլիկի հորինվածք: Չունի ավանդատներ: Արևմտյան և հարավային որմերի հիմնավեր լինելու պատճառով դժվար է որոշել մուտքի ուղղությունը:

Ներկայումս եկեղեցուց հազիվ 1 մ բարձրությամբ պահպանվել է սուկ խորանի հյուսիսարևելյան անկյանը հարող հատվածը:

Արտաքին չափերն են՝ 10,6 x 6,0 մ:

The remnants of Church “№ 50,” as numbered by N. Marr—its historical name has not come down to our days—are preserved in the east of the New City.

Presumably, it dates from the period between the 12th and 13th centuries. It represents a uni-nave basilica without sacristies. Its western and southern walls are totally destroyed, which makes it difficult to determine whence its entrance opened.

Nowadays only the part adjoining the north-eastern corner of the bema is preserved, its height hardly reaching 1 m.

Exterior dimensions: 10.6 x 6.0 metres.

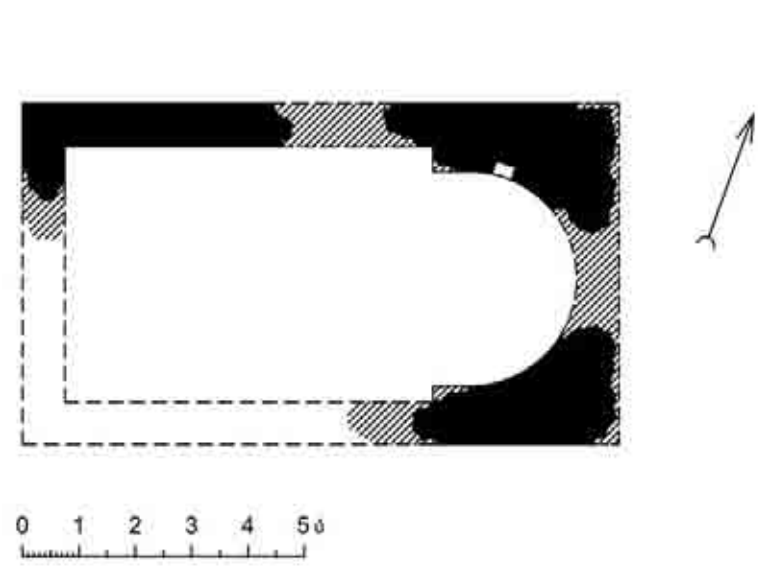
Остатки церкви, историческое название которой предано забвению и которая по нумерации Н. Я. Марра условно обозначена № 50, находятся на восточной стороне Нового города.

Возможно, это постройка XII-XIII веков. Имеет композицию однефной базилики. Не имеет приделов. Из-за разрушенных до основания западной и южной стен невозможно определить местонахождение входа.

В настоящее время сохранилась лишь часть церкви высотой всего в 1 м, прилегающая к углу северо-восточной апсиды.

Внешние размеры – 10,6 x 6,0 м.









Խաչուտի (Բախտաղեկի) եկեղեցու մնացորդները գտնվում են Նոր քաղաքի հյուսիսային կողմում՝ Գագկաշենից հյուսիս-արևելք։

Թվագրվում է ԺԲ-ԺԳ դարերով։ Հայտնաբերվել է 1892-1893 թթ. պեղումների ժամանակ։

Ունեցել է ուղղանկյուն գմբեթավոր հորինվածք։ Միակ մուտքը բացված է եղել արևմտյան ճակատից։ Խորանի երկու կողմերում ունեցել է, ամենայն հավանականությամբ, կրկնահարկ ավանդատներ։

Տասներկուհիստանի որմնակամարազարդ թմբուկը պահպանված է եղել հովհարածև վեղարով։

Պեղումների ժամանակ հայտնաբերվել են ելնդազիր խոշոր տառերով բենառաջի քարերը, ինչպես նաև Քրիստոսի, Աստվածամոր և Հովհաննես Սկրտչի («Դեիսուս») բարձրաքանդակներով բարավորը։ Պեղումներն ի հայտ են բերել նաև եկեղեցու ներքին հարդարանքի կարևոր դրվագ՝ որմնանկարները։ Վերջիններս կրում էին հայերեն հիշատակագրություններ։

Հայտնաբերված ճարտարապետական բեկորները, արձանագրություններն ու որմնանկարները զգուշությամբ և խնամքով փոխադրվում են Անիում հիմնված թանգարան, սակայն 1918 և 1920 թթ. Անի ներխուժած թուրքական զորքերն ամեն բան տակնուվրա են անում։ Երբեմնի թանգարանի մնացորդների մեջ 2010 թ. գտնվեց Խաչուտի եկեղեցու բարավորի բեկորը։

Ներկայումս եկեղեցատեղին հազիվ է նշմարվում։

Արտաքին չափերն են՝ 13,0 x 8,4 մ։

The remnants of the church are situated in the north-east of Gagkashen Church, in the north of the New City.

It is attributed to the period between the 12th and 13th centuries and was unclosed during the excavations of 1892 to 1893.

It used to represent a domed rectangular structure, with its only entrance opening from its western facade. It had vestries—most presumably, double-floor—on both sides of the bema. Its dodecahedral tambour was adorned with arcature and crowned with a fan-shaped spire.

The excavations unclosed the tympanum of the church with reliefs depicting Christ, St. Mary and John the Baptist (*Deisis*), as well as stones with large embossed letters carved on them (once they lay in front of the bema). They also unearthed an important part of the inner ornamentation of the monument—frescoes with Armenian inscriptions.

The unclosed architectural fragments, inscriptions and mural paintings were carefully taken to the museum that had been founded in Ani, but the Turkish troops who invaded the city in 1918 and 1920 turned everything upside down there. In 2010 a fragment of the tympanum was found amidst the vestiges of the former museum.

At present the church site can hardly be found.

Exterior dimensions: 13.0 x 8.4 metres.

Остатки церкви Хачута (Бахтагеки) находятся на северной стороне Нового города, северо-восточнее церкви Гагкашен.

Датируется XII-XIII веками. Обнаружена во время раскопок 1892-1893 годов.

Церковь имела прямоугольную купольную композицию. Единственный вход был открыт с западной стороны. С обеих сторон алтарной апсиды имела, по всей вероятности, двухъярусные приделы. 12-гранный, покрытый декоративной аркатурой барабан венчался зонтичным шатром.

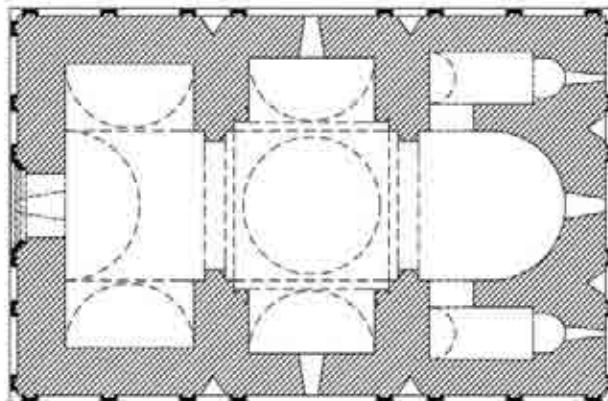
Во время раскопок были обнаружены камни фасадной стенки алтарного возвышения с выпуклыми крупными буквами, а также тимпан с изображениями Христа, Богородицы и Иоанна Предтечи («Деисус»). Раскопки выявили также важную деталь внутреннего убранства церкви—росписи. Последние имели надписи на армянском.

Обнаруженные архитектурные фрагменты, надписи и росписи осторожно и бережно были перевезены в основанный в Ани музей, но в 1918 и 1920 годах вторгнувшиеся в город турецкие войска перевернули все вверх дном. В остатках бывшего некогда музея в 2010 году был найден обломок тимпана церкви.

В настоящее время место церкви едва различается.

Внешние размеры – 13,0 x 8,4 м.















0 1 2 3 4 5d





ՏԻԳՐԱՆ ՀՈՆԵՆՏԻ ՍՐ. ԳՐԻԳՈՐ ԵԿԵՂԵՇԻ | ST. GRIGOR CHURCH OF TIGRAN HONENTS | ЦЕРКОВЬ СУРЬ ГРИГОР ТИГРАНА ОНЕНЦА







Տիգրան Հոնենցի վանքի Սր. Գրիգոր եկեղեցին գտնվում է Նոր քաղաքի հարավարևելյան եզրին՝ դեպի Ախուրյան գետը թեքված ձորալանջին:

Կառուցվել է 1215 թ.: Իր իսկ շինարարական արձանագրության մեջ վանք անվանված հուշարձանախումբը բաղկացած է կենտրոնագմբեթ հորինվածքով մեկ եկեղեցուց, վերջինիս հյուսիսարևմտյան անկյանը կից միանավ մատուռից և արևմտյան ճակատին կից սրահանման գավթից:

Միակ մուտքը բացված է արևմտյան ճակատից: Բոլոր չորս ճակատներում առկա են զույգ եռանկյուն խորշեր: Խորանի երկու կողմերում ունի կրկնահարկ ավանդատներ:

Տասնվեցնիստանի որմնակամարազարդ թմբուկն առնված է կոնաձև վեղարի ներքո:

Եկեղեցին աչքի է ընկնում արտաքին հարուստ հարդարանքով՝ պատկերաքանդակներ, զարդաքանդակներ:

Ներքուստ սվաղված է և պատված Հայաստանում քրիստոնեության տարածման պատմական կարևոր հանգրվանները և աստվածաշնչյան թեմաները ներկայացնող հարուստ որմնանկարներով:

2009 թ. իրականացվել են եկեղեցու մասնակի վերականգնման աշխատանքներ:

Արտաքին չափերն են՝ 14,2 x 9,7 մ:

Tigran Honents is the name given to a cluster of monuments, named monastery in their construction inscription and consisting of St. Grigori Church, a uni-nave chapel adjoining its north-western corner and a narthex resembling a hall located close to the western facade of the same church.

St. Grigori stands on a gorge slope slanting towards the river Akhurian, at the south-eastern extremity of the New City. It dates back to 1215 and represents a central-domed church with its only entrance opening from its western facade. Each of its four facades has a pair of triangular recesses. There is a double-floor sacristy on either side of the sanctuary.

The dioctahedral drum of the church is adorned with an arcature and crowned with a conical spire.

The monument is distinguished for its rich outer ornamentation consisting of reliefs and various decorative patterns.

It is inwardly plastered and abounds in frescoes of Biblical themes and others depicting the most important historical episodes of the spread of Christianity in Armenia.

In 2009 St. Grigori Church underwent partial restoration.

Exterior dimensions: 14.2 x 9.7 metres.

Церковь Сурб Григор (Св. Григория) монастыря Тиграна Оненца находится на юго-восточном краю Нового города, на склоне ущелья реки Ахурян.

Была построена в 1215 году. Группа памятников, названная в строительной надписи монастырем, состоит из одной центрально-купольной церкви, с однонефной часовней в северо-западном углу последней и притвором-галереей рядом с западным фасадом.

Единственный вход открыт с западной стороны. На всех четырех фасадах есть парные треугольные ниши. Имеет двухъярусные приделы по сторонам алтарной апсиды.

Покрытый декоративной аркатурой 16-гранный барабан венчается коническим шатром.

Церковь бросается в глаза внешним богатым убранством: скульптурными изображениями, орнаментальным рельефом.

Внутри оштукатурена и покрыта богатыми росписями на библейские и исторические темы, которые изображают главные события, связанные с распространением христианства в Армении.

В 2009 году были осуществлены частичные восстановительные работы.

Внешние размеры – 14,2 x 9,7 м.







457	
458	459
	460





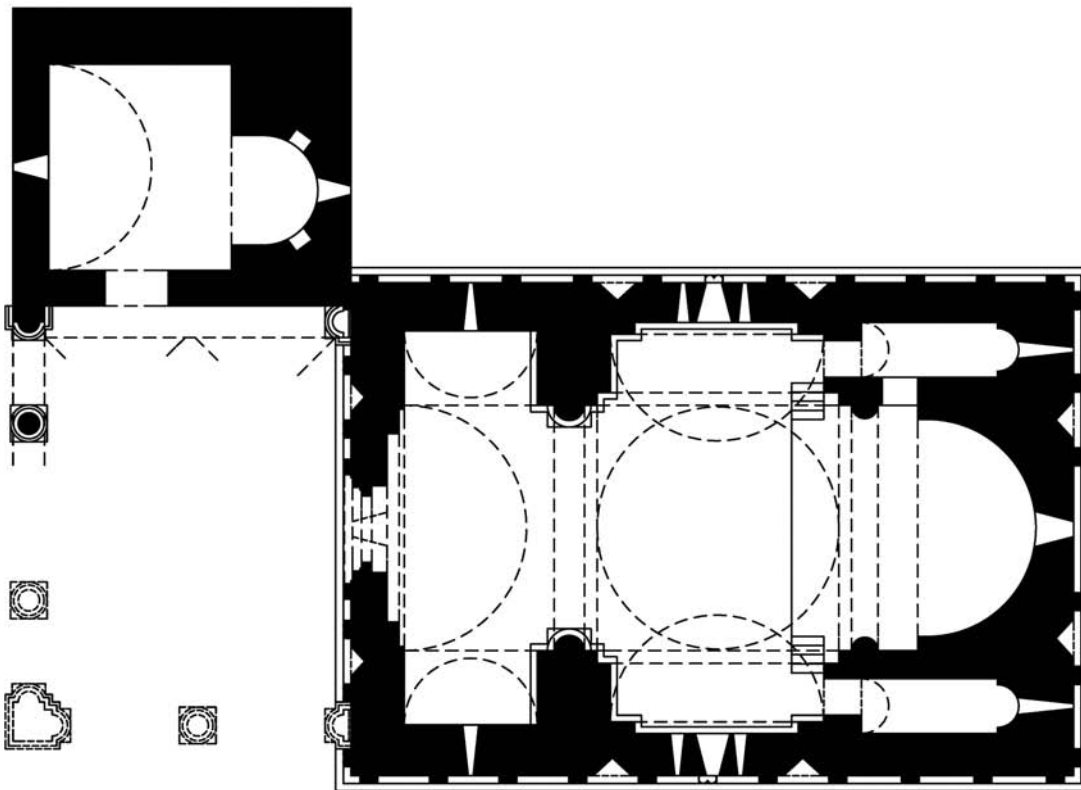




463	465
464	466

ՏԻԳՐԱՆ ՀՈՆԵՆՏԻ ՍՐ. ԳՐԻԳՈՐ ԵԿԵՂԵՇԻ | ST. GRIGOR CHURCH OF TIGRAN HONENTS | ЦЕРКОВЬ СУРЬ ГРИГОР ТИГРАНА ОНЕНЦА









471	472
	473
	474
	475









480	481
482	483









486
487





























Պայմանականորեն Կատրամիդե թագուհուն վերագրվող տապանատունը և կից դամբանական նշանակության զույգ շինությունները գտնվում են Մայր տաճարի արևելյան կողմում՝ հազիվ 3-4 մ հեռավորության վրա:

Կատրամիդե թագուհու դամբարանն իրենից ներկայացնում է անկյուններում որմնասյուներով հզորացված քառակուսուն մոտ հատակագծով պարզ շինություն: 2004 թ. իրականացված պեղումները կառույցի ներսում ի հայտ են բերում տապանաքարի պատվանդանային հատված: Թվագրվում է ԺԱ դարով:

Ամենայն հավանականությամբ, տապանատան նշանակություն են ունեցել նաև հյուսիսից կից մատուռը և վերջինիս էլ նույն կողմից կից ուղղանկյուն սրահը, որտեղ նշյալ պեղումների ժամանակ հայտնաբերվել են Աբրահամ և Ռուբեն քահանաների՝ անթվակիր արձանագրություններով տապանաքարերը: Ի դեպ, վերջիններս արդեն 2006 թ. ավերակված էին:

Արտաքին չափերն են՝ 19,3 x 7 մ:

The burial vault which is conventionally attributed to Queen Katramide and the adjoining two funerary structures stand within 3 to 4 metres of the Cathedral, in the east of it.

“Queen Katramide’s” sepulchre dates from the 11th century and represents a plain building resembling a square in plan. It is strengthened with pilasters in its corners. The excavations conducted in 2004 unclosed the pedestal fragment of a tombstone inside the building.

Most probably, both the chapel adjoining the sepulchre in the north and the rectangular hall abutting on the chapel in the same direction served as mortuary vaults. During the aforementioned excavations, the grave-stones of Priests Abraham and Ruben, with their epitaphs undated, were unearthed in the hall. As of 2006, these tombstones were broken to pieces.

Exterior dimensions of the sepulchre: 19.3 x 7 metres.

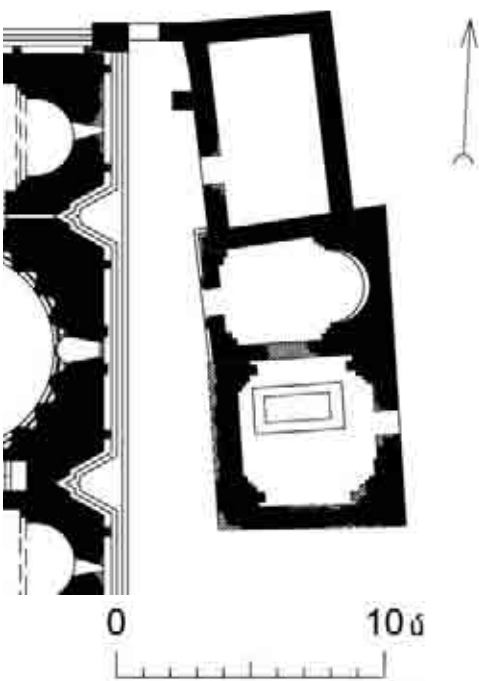
Условно приписываемая царице Катрамидэ гробница и примыкающие к ней две постройки погребального назначения находятся на востоке Кафедрального собора, на расстоянии почти 3-4 м.

Гробница царицы Катрамидэ представляет собой простое, близкое к квадрату сооружение, по углам усиленное полуколоннами. Произведенные в 2004 году раскопки выявили внутри строения часть постамента надгробного камня. Датруется XI веком.

По всей вероятности, примыкающая с севера часовня и находящаяся с той же стороны часовни прямоугольная постройка служили гробницами. Во время вышеуказанных раскопок в прямоугольной постройке были обнаружены надгробные камни священников Абраама и Рубена с недатированными надписями. Кстати, последние уже в 2006 году были разрушены.

Внешние размеры – 19,3 x 7 м.





512	513
514	515
516	517







ԲԵԽԵՆՆՆԻ  
(ԿՈՒՍԱՆԱՆՆԻ) ՎԱՆՔ

BEKHENTS (KOOSANATS)  
CONVENT

МОНАСТЫРЬ  
БЕХЕНЦ (КУСАНАЦ)







Բեխենց կամ Կուսանաց վանքը գտնվում է Նոր քաղաքի հարավարևելյան եզրին՝ Ախուրյան գետի աջ ափին ցցված քարաժայռի վրա:

Հիմնադրել է Տիգրան Հոնենցը, ընդ որում, ավելի վաղ, քան 1215 թ. իր անվամբ հայտնի եկեղեցու (Սբ. Գրիգոր) կառուցումը:

Պատմական վկայագրերում վանքի առաջին հիշատակություններից մեկը վերաբերում է 1211 թ. (տեղում ձեռագրի ստեղծման կապակցությամբ):

Եկեղեցու որմերին առկա են 1314, 1318, 1345 թթ. հիշատակագրություններ:

Արտաքուստ և ներքուստ վեցխորան հորինվածքով կենտրոնագմբեթ շինություն է: Տասներկուստանի թմբուկը պսակված է հովհարածև վեղարով: Միակ մուտքը բացված է արևմտյան ճակատից՝ կցված սրահ-գավթի մեջ:

Վանքի գլխավոր կառույցների թվում է մաս եկեղեցուն հարավից կից միանավ թաղածածկ մատուռը:

Եկեղեցին աչքի է ընկնում արտաքին պերճ հարդարանքով, որն իրականացվել է շուրջպար ձգվող որմնակամարաշարի և դրանք երիզող զարդաքանդակների միջոցով:

Արտաքին չափերն են՝ 4,6 x 4,6 մ:

The nunnery stands on a mass of rock projecting on the right bank of the river Akhurian, at the south-eastern extremity of the New City.

It was founded by Tigran Honents earlier than St. Grigor Church (1215), which is known by his name.

One of the first historical references to the convent dates from 1211, when a manuscript was created there. Its principal structures include a church and a uninnave vaulted chapel adjoining it from the south.

The walls of the church bear inscriptions tracing back to 1314, 1318 and 1345.

It represents a central-domed building of six apses both outwardly and inwardly. Its dodecahedral tambour is crowned with a fan-shaped spire. Its only entrance opens from its western facade into an abutting hall/narthex.

The church is distinguished for its splendid outer ornamentation comprising an arcature stretching all around it and fringed with decorative patterns.

Exterior dimensions: 4.6 x 4.6 metres.

Монастырь Бехенц или Кусанац (Девичий) находится на юго-восточном краю Нового города, на скалистом утесе у правого берега реки Ахурян.

Был основан Тиграном Оненцем, причем раньше, чем построенная в 1215 году и известная под его именем церковь Св. Григория.

В исторических свидетельствах одно из первых упоминаний о монастыре относится к 1211 году (в связи с созданием на месте рукописи).

На стенах церкви есть надписи 1314, 1318, 1345 годов.

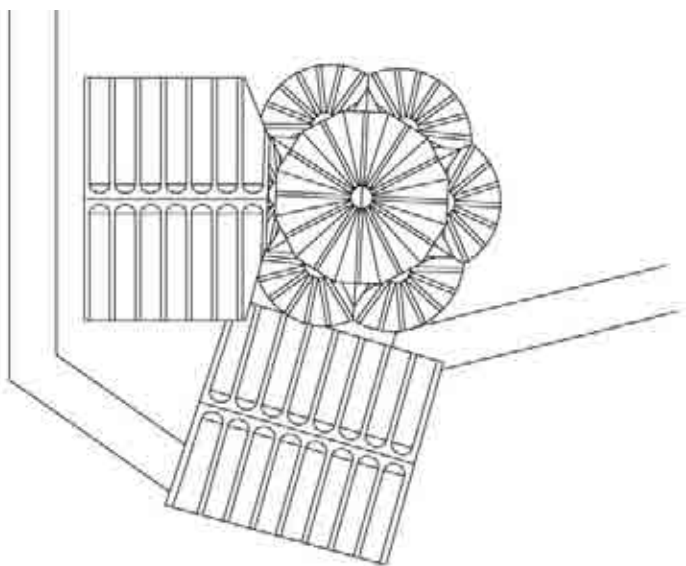

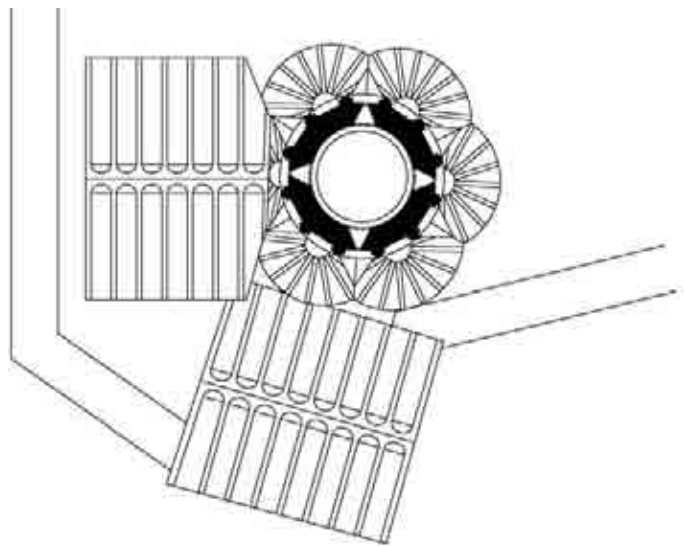
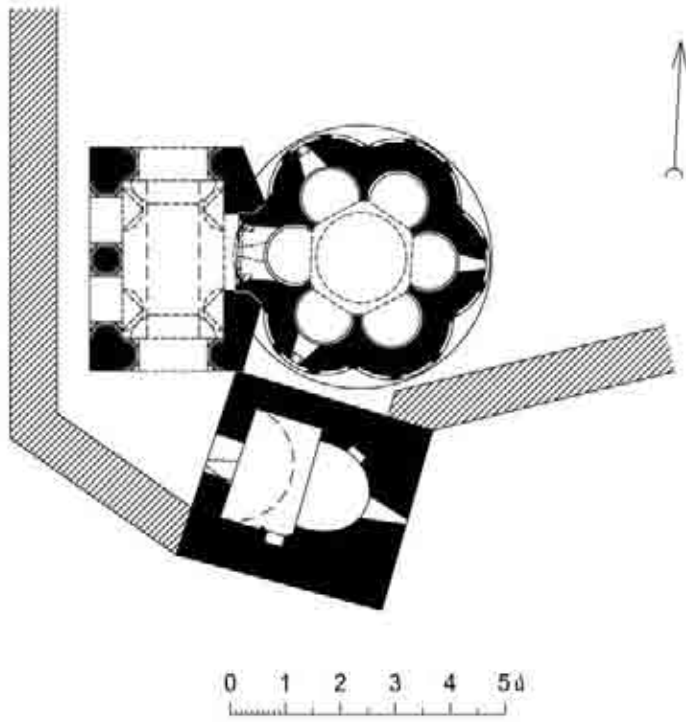
По композиции это центрально-купольное шестиапсидное (снаружи и внутри) сооружение. 12-гранный барабан увенчан зонтичным шатром. Единственный вход открыт в пристроенном с западной стороны притворе-галерее.

В числе главных построек монастыря находится также пристроенная с юга одностефанная сводчатая часовня.

Церковь бросается в глаза богатым внешним убранством: декоративной аркатурой с орнаментальным рельефом на арках и в антрвольтах.


Внешние размеры — 4,6 x 4,6 м.





523	526
524	527
525	





















538	539
540	541









544  
545











«ՎՐԱՅԱԿԱՆ» ԵԿԵՂԵՇԻ

“GEORGIAN”  
CHURCH

“ГРУЗИНСКАЯ”  
ЦЕРКОВЬ







Պայմանականորեն «Վրացական» կոչված եկեղեցին գտնվում է Նոր քաղաքի հյուսիսային կողմում:

Հիմնադրման ստույգ ժամանակն անհայտ է, սակայն դա տեղի է ունեցել 1218 թ.-ից առաջ, քանի որ նշյալ թվականին արդեն գոյություն ունեցող եկեղեցու որմին է փորագրվել վրաց Եպիփան կաթողիկոսի 19-տողանոց ընդարձակ արձանագրությունը: Եկեղեցու որմերին առկա են նաև ԺԴ դարի արձանագրություններ:

Ունի միանավ բազիլիկի հորինվածք: Ավանդատներ չունի: Առանձնահատուկ է ստորգետնյա թաղակապ հարկի առկայությամբ:

Պահպանված հյուսիսային որմին ներքուստ առկա են հարդարանքի առանձին դրվագներ, մասնավորապես Ավետման և Այցելության տեսարանների բարձրաքանդակները:

Վթարային վիճակի հասած եկեղեցին փլուզումից փրկելու նտահոգությամբ 1904 թ. Ն. Մարն իրականացնում է կառույցի ամրակայման աշխատանքներ, սակայն 1920-ական թվականներից հետո հափշտակվում է սրբատաշ քարերի մեծ մասը, որի պատճառով եկեղեցին կործանվում է: Ներկայումս վթարային դրության մեջ դեռևս կանգուն է հյուսիսային որմը:

Արտաքին չափերն են՝ 13,3 x 7,5 մ:

The church which is conventionally named “Georgian” is situated in the north of the New City.

The exact time of its foundation remains obscure, but it must have been built prior to 1218, for in the same year, Georgian Catholicos Yepipan had a 19-line inscription engraved on one of the walls of the already existing church. Its walls also bear inscriptions of the 14th century.

The monument represents a uni-nave basilica without vestries. It is particularly distinguished for its underground vaulted floor.

The only preserved part of the church, which is in an emergency condition, is its northern wall. Inwardly, it still preserves certain pieces of decoration among which reliefs depicting the Annunciation to Virgin Mary and the Visitation are particularly noteworthy.

In 1904 in order to prevent the collapse of the church, which was in an emergency state, N. Marr carried out some conservation there. However, after the 1920s, most of its finely-finished stones were stolen, this leading to its final fall.

Exterior dimensions: 13.3 x 7.5 metres.

Церковь, условно названная “Грузинской”, находится на северной стороне Нового города.

Точное время основания неизвестно, однако это произошло ранее 1218 года, так как на уже существующей в указанное время стене церкви была высечена 19-строчная пространная надпись грузинского католикоса Епифания. На стенах церкви есть также надписи XIV века.

Имеет композицию однефной базилики. Не имеет приделов. Церковь уникальна наличием подземного сводчатого этажа.

На внутренней стороне сохранившейся северной стены есть отдельные фрагменты декора, в частности—изображения Благовещения и Встречи Марии и Елизаветы.

С целью спасения находящейся в аварийном состоянии церкви, Н. Я. Марр в 1904 году осуществил работы по укреплению сооружения, однако после 1920-х годов была похищена большая часть гладко тесаных камней, вследствие чего церковь разрушилась. В настоящее время в аварийном состоянии еще стоит северная стена.

Внешние размеры – 13,3 x 7,5 м.







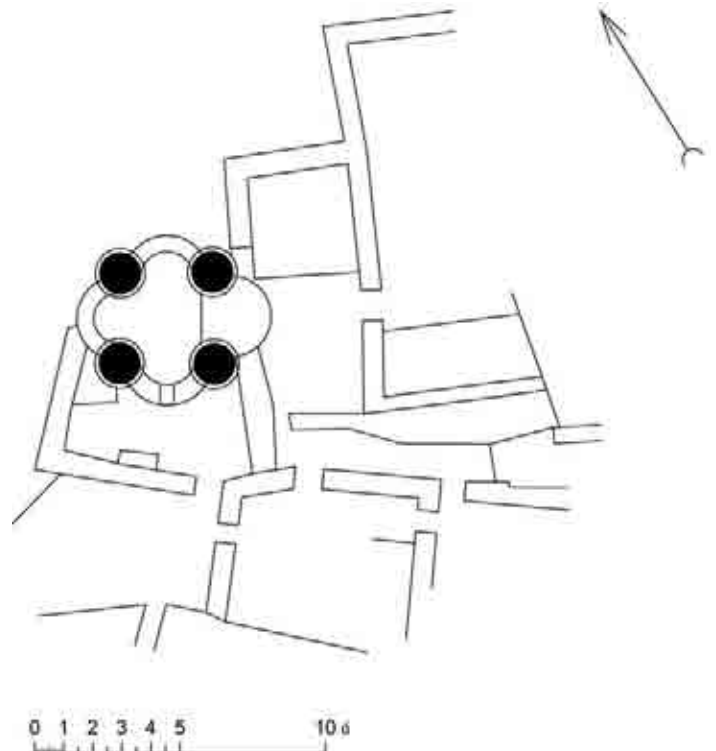


0 1 2 3 4 5m



552	555
553	556
554	557
















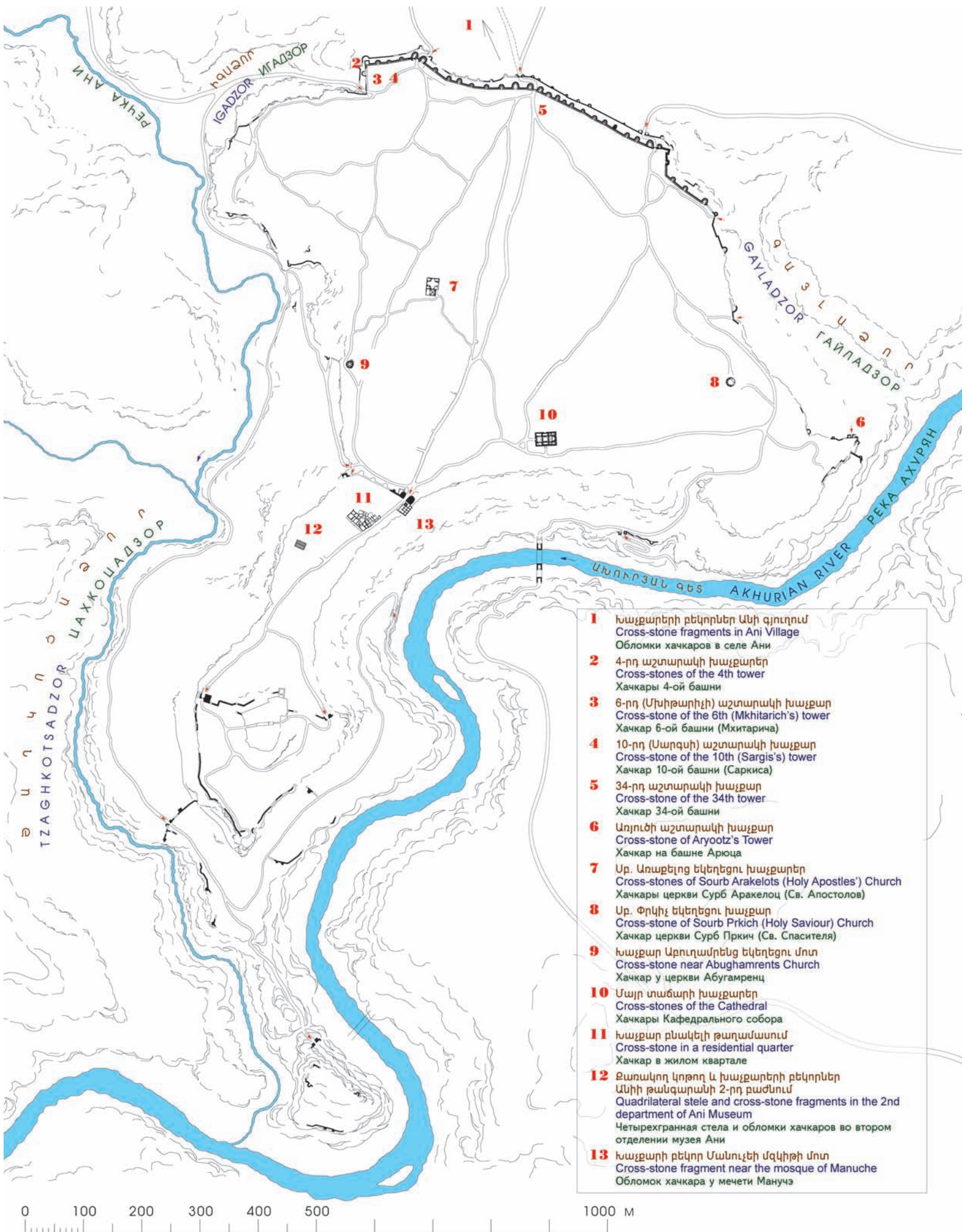


573
574 575
576 577

















586	587
588	589









594	595
596	597



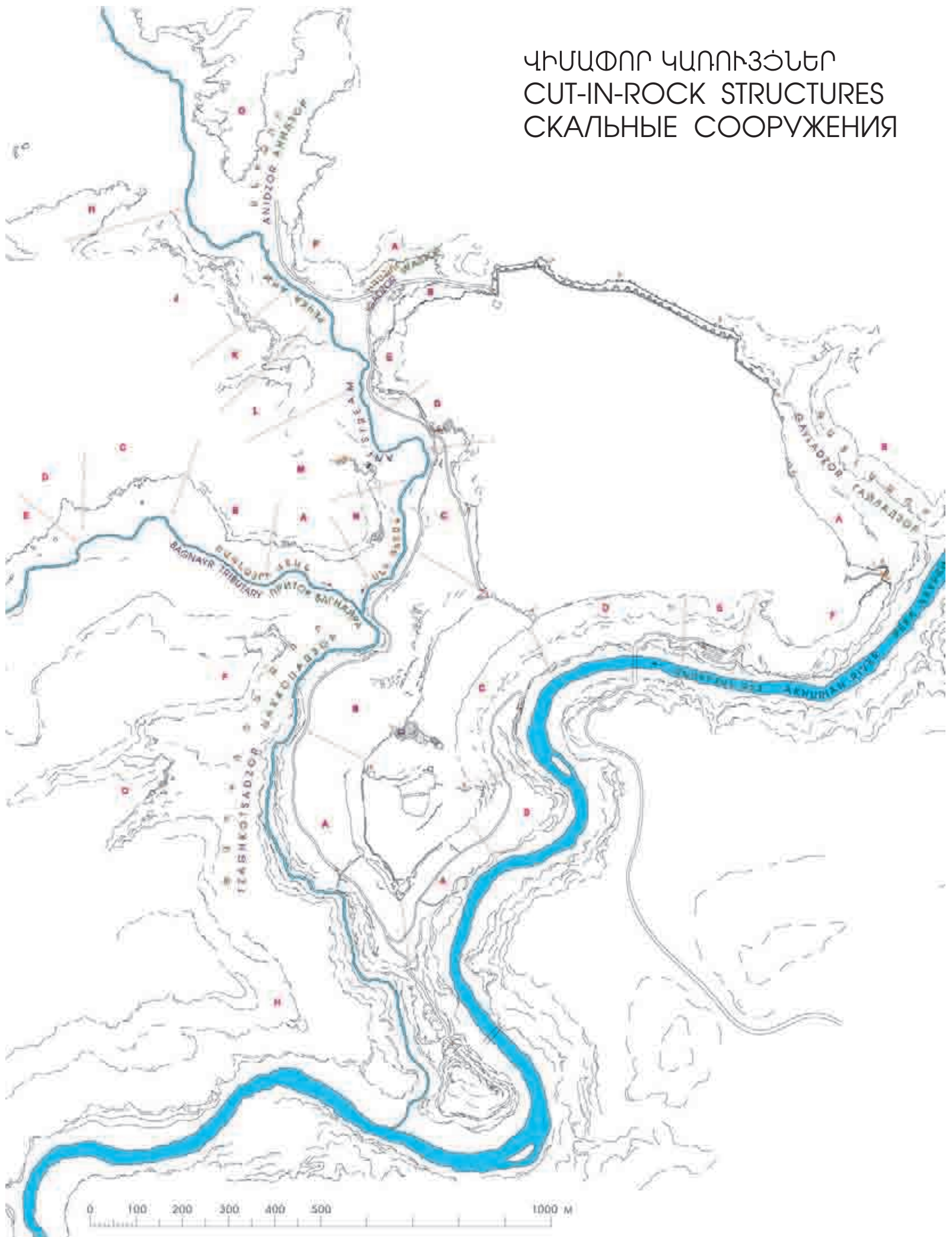




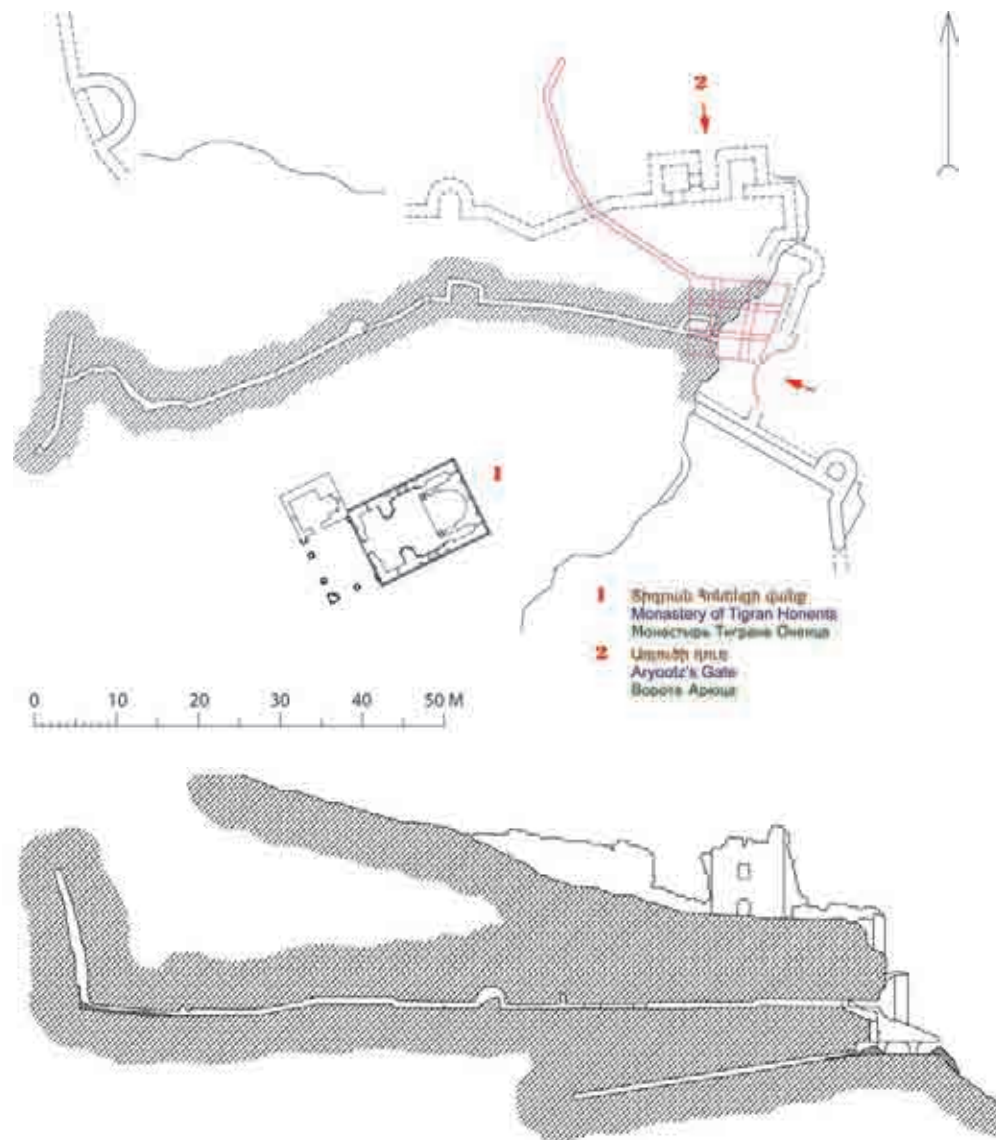




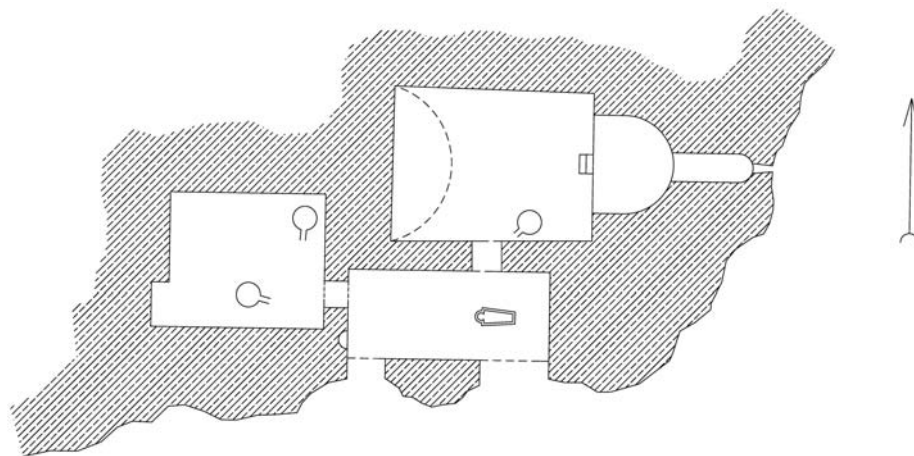
ՎԻՍԱԾՈՐ ԿԱՌՈՒՅՈՒՆՆԵՐ  
CUT-IN-ROCK STRUCTURES  
СКАЛЬНЫЕ СООРУЖЕНИЯ





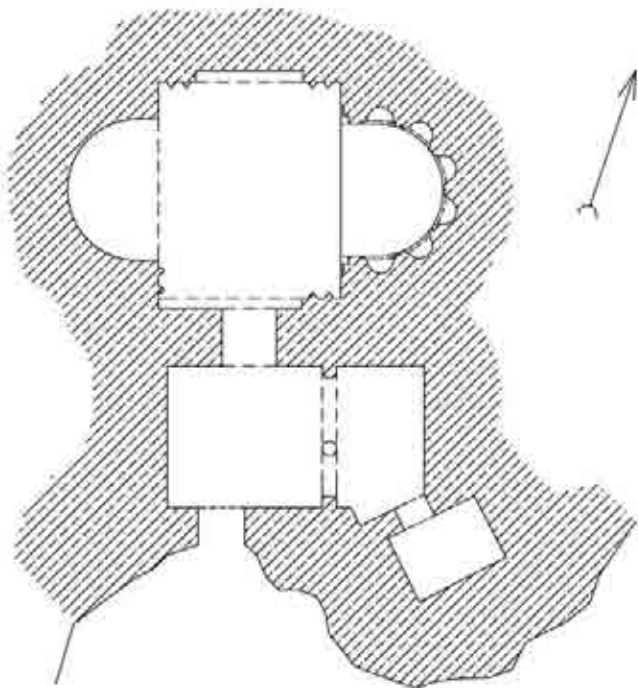






0 1 2 3 4 5 10 м



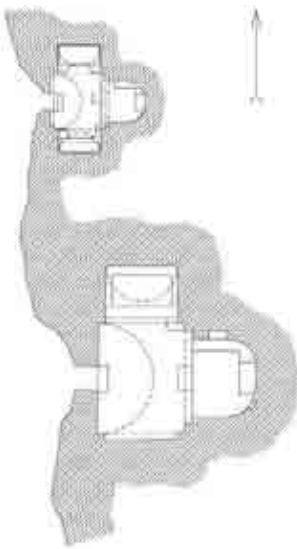


609	610
	611
612	613
	614









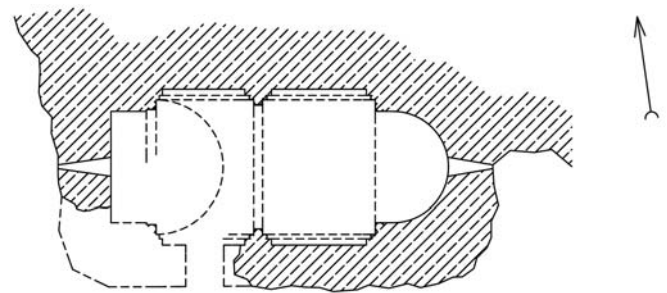

0 1 2 3 4 5 10m



617
618   619
620   621

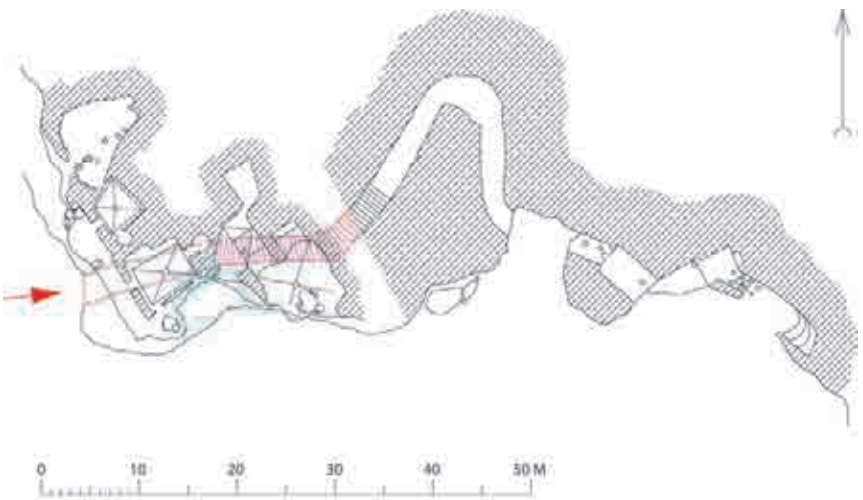


ՎԻՍԱԾՈՐ ԵՎԵՂԵՅԻ | CUT-IN-ROCK CHURCH | СКАЛЬНАЯ ЦЕРКОВЬ



0 1 2 3 4 5m



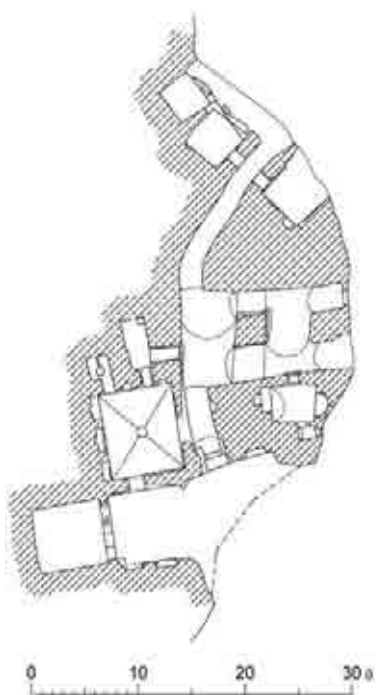


628
629 630
631 632








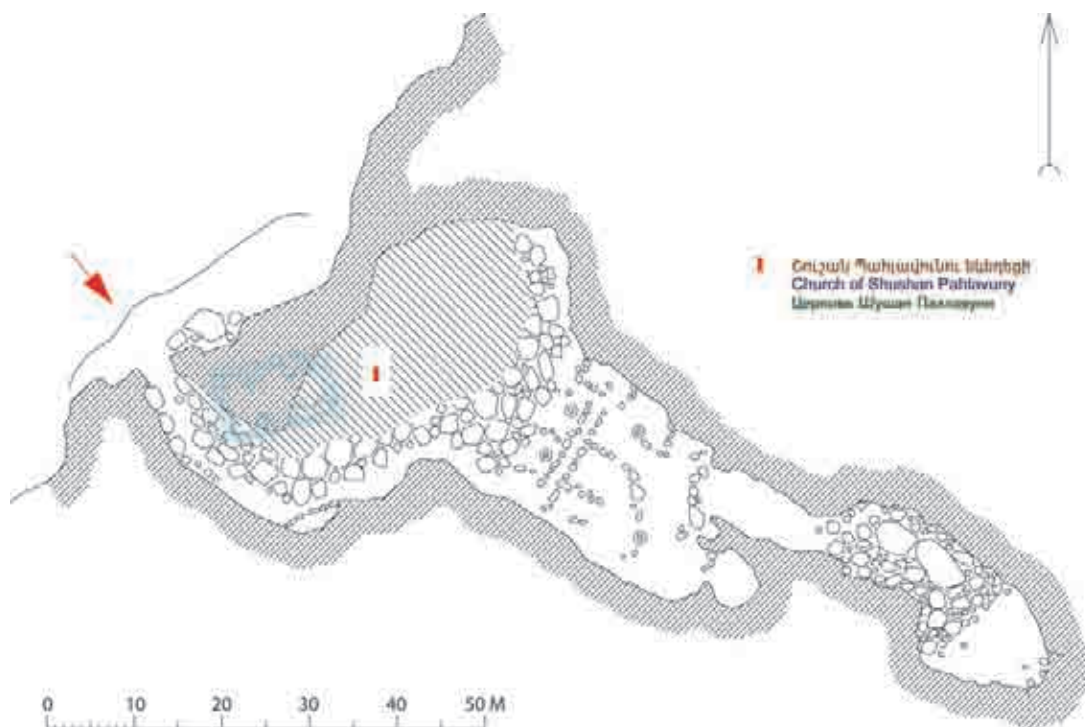


636		
637	638	639
		640











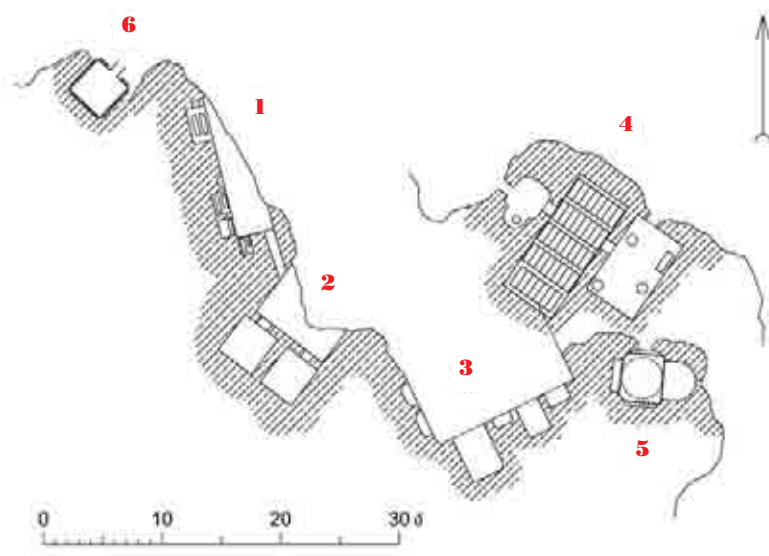
ՏԻԳՐԱՆ ՀՈՆԵՆՏՆԻ  
ԴԱՄԲԱՐԱՆ

TIGRAN HONENTS'  
SEPULCHRE

ГРОБНИЦА  
ТИГРАНА ОНЕНЦА







**1** Տիգրան Հոնետի դամբարան  
Sepulchre of Tigran Honets  
Гробница Тиграна Онеца

**2,3,4** Դամբարաններ  
Tombs  
Гробницы

**5** Եկեղեցի  
Church  
Церковь

**6** Աղավառուն  
Dove-cot  
Голубятня

648	649
650	651
652	653









657  
658




















- |  |  |   |
|--|--|---|
| <p>1 Միջնաբերդի տեսքը հարավից (լուս.՝ Հրայր - Բազե Խաչերյանի, 2008 թ.)<br/>The Citadel from the south (photo by Hrayr-Baze Khacherian, 2008)<br/>Вид Цитадели с юга (фот. Грайр-Базе Хачеряна, 2008 г.)</p>  | <p>The Citadel from the north-west (photos 1900s-1910s &amp; by S. Karapetian, 2010)<br/>Вид Цитадели с северо-запада (фот. 1900-1910-ых годов и С. Карапетяна, 2010 г.)</p>   | <p>A diagrammatic plan of Ashot's Ramparts by Ashot Hakobian, 2011<br/>Схематический план Ашотовых стен (по Ашоту Акопяну, 2011 г.)</p>   |
| <p>2 Միջնաբերդի տեսքը հյուսիս-արևելքից (լուս.՝ 1900-1910-ական թթ.)<br/>The Citadel from the north-east (photo 1900s-1910s)<br/>Вид Цитадели с северо-востока (фот. 1900-1910-ых годов)</p>   | <p>13 Միջնաբերդի տեսքը հյուսիս-արևմուտքից (լուս.՝ Ս. Կարապետյանի, 2006 թ.)<br/>The Citadel from the north-west (photo by S. Karapetian, 2006)<br/>Вид Цитадели с северо-запада (фот. С. Карапетяна, 2006 г.)</p>   | <p>24 Աղջկաբերդի հյուսիսարևմտյան աշտարակները (լուս.՝ Հ.-Բ. Խաչերյանի, 2008 թ.)<br/>The north-western towers of Aghjkaberd (photo by H.-B. Khacherian, 2008)<br/>Северо-западные башни Ахчкаберда (Девичьей крепости) (фот. Г.-Б. Хачеряна, 2008 г.)</p>   |
| <p>3 Միջնաբերդի տեսքն արևմուտքից (լուս.՝ 1900-1910-ական թթ.)<br/>The Citadel from the west (photo 1900s-1910s)<br/>Вид Цитадели с запада (фот. 1900-1910-ых годов)</p>   | <p>14 Միջնաբերդի արքունի ապարանքի արևմտյան դուռը (լուս.՝ 1900-1910-ական թթ.)<br/>The western door of the royal residence of the Citadel (photo 1900s-1910s)<br/>Западная дверь царского дворца Цитадели (фот. 1900-1910-ых годов)</p>  | <p>25 Սմբատյան պարիսպների ընդհանուր տեսքը հյուսիսից (լուս.՝ Թ. Թորամանյանի, 1900-ական թթ.)<br/>General view of Smbat's Ramparts from the north (photo by T. Toramanian, 1900s)<br/>Общий вид Смбатовых стен с севера (фот. Т. Тораманяна, 1900-ые годы)</p>   |
| <p>4 Միջնաբերդի տեսքը հյուսիսից (լուս.՝ 1900-1910-ական թթ.)<br/>The Citadel from the north (photo 1900s-1910s)<br/>Вид Цитадели с севера (фот. 1900-1910-ых годов)</p>   | <p>15 Հին (անտիկ) պարսպի քարերով միջնադարում վերաշարված Կամսարականների աշտարակը Միջնաբերդի հյուսիս-արևմուտքում (լուս.՝ Ս. Կարապետյանի, 2010 թ.)<br/>The Kamsarakans' tower in the north-west of the Citadel (re-laid with the stones of the antique ramparts of the city in the Middle Ages). Photo by S. Karapetian, 2010<br/>Заново возведенная в средневековье древними (античными) камнями крепостной стены башня Камсараканов, находящаяся в северо-западной части Цитадели (фот. С. Карапетяна, 2010 г.)</p> | <p>26 Սմբատյան պարիսպների սխեմատիկ հատակագիծն ըստ Ա. Հակոբյանի (2011 թ.)<br/>A diagrammatic plan of Smbat's Ramparts by A. Hakobian (2011)<br/>Схематический план Смбатовых стен (по А. Акопяну, 2011г.)</p>  |
| <p>5 Միջնաբերդի հատակագիծը (չափ.՝ Թորոս Թորամանյանի, 1900-ական թթ.)<br/>The plan of the Citadel (measurement by Toros Toramanian, 1900s)<br/>План Цитадели (обмер Тороса Тораманяна, 1900-ые годы)</p>   | <p>16-19 Հատվածներ հին (անտիկ) պարսպի ծիծեռնակապղծ քարերով միջնադարում վերաշարված Կամսարականների աշտարակից (լուս.՝ Ս. Կարապետյանի, 2010 թ.)<br/>Partial views of the Kamsarakans' tower, which was re-laid with the swallow-tailed stones of the antique ramparts of the city in the Middle Ages (photos by S. Karapetian, 2010)<br/>Фрагменты заново возведенной в средневековье древними (античными) камнями с "ласточкиными хвостами" крепостной стены башни Камсараканов (фот. С. Карапетяна, 2010 г.)</p>     | <p>27 Ավագ դահլիճի հարող Սմբատյան պարսպապատը (լուս.՝ 1900-1910-ական թթ.)<br/>Smbat's Ramparts adjoining Avag (Principal Gate) (photo 1900s-1910s)<br/>Примыкающая к Главным (Аваг) воротам Смбацова стена (фот. 1900-1910-ых годов)</p>   |
| <p>6-7 Չույզ աշտարակներով պարիսպ Միջնաբերդի հարավային կողմում (լուս.՝ 1900-1910-ական թթ. և Հ.-Բ. Խաչերյանի, 2008 թ.)<br/>A fortified wall with two towers in the south of the Citadel (photos 1900s-1910s &amp; by H.-B. Khacherian, 2008)<br/>Стена с двойными башнями в южной части Цитадели (фот. 1900-1910-ых годов и Г.-Б. Хачеряна, 2008 г.)</p> | <p>20-21 Հին (անտիկ) շրջանին վերաբերող հունարեն արձանագրությամբ բեկորներ (լուս.՝ 1900-1910-ական թթ. և Ս. Կարապետյանի, 2011 թ.)<br/>Fragments with a Greek inscription of the antique period (photos 1900s-1910s &amp; by S. Karapetian, 2011)<br/>Относящиеся к древнему (античному) периоду обломки с греческой надписью (фот. 1900-1910-ых годов и С. Карапетяна, 2011 г.)</p>   | <p>28 Սմբատյան պարիսպների ընդհանուր տեսքն արևելքից (լուս.՝ Հ.-Բ. Խաչերյանի, 2008 թ.)<br/>General view of Smbat's Ramparts from the east (photo by H.-B. Khacherian, 2008)<br/>Общий вид Смбатовых стен с востока (фот. Г.-Б. Хачеряна, 2008 г.)</p>   |
| <p>8 Միջնաբերդի կենտրոնական կառույցների տեսքն արևելքից (լուս.՝ 1900-1910-ական թթ.)<br/>The central structures of the Citadel from the east (photo 1900s-1910s)<br/>Вид центральных сооружений Цитадели с востока (фот. 1900-1910-ых годов)</p>   | <p>22 Աշոտյան պարսպապատն արևելքից (լուս.՝ Ս. Կարապետյանի, 2011 թ.)<br/>Ashot's Ramparts from the east (photo by S. Karapetian, 2011)<br/>Ашотовы стены с востока (фот. С. Карапетяна, 2011 г.)</p>   | <p>29 Կարուց դռնից դեպի արևմուտք ձգվող Սմբատյան պարիսպների ընդհանուր տեսքը հյուսիս-արևմուտքից (լուս.՝ Ս. Կարապետյանի, 2005 թ.)<br/>General view of Smbat's Ramparts, extending westwards from Karoots (Kars) Gate, from the north-west (photo by S. Karapetian, 2005)<br/>Общий вид с северо-запада Смбатовых стен, тянущийся к западу от Карсских (Каруц) ворот (фот. С. Карапетяна, 2005г.)</p> |
| <p>9 Միջնաբերդի կենտրոնական կառույցների հյուսիսարևելյան անկյունը (լուս.՝ 1900-1910-ական թթ.)<br/>The north-eastern corner of the central buildings of the Citadel (photo 1900s-1910s)<br/>Северо-восточный угол центральных сооружений Цитадели (фот. 1900-1910-ых годов)</p>  | <p>23 Աշոտյան պարսպապատի սխեմատիկ հատակագիծն ըստ Աշոտ Հակոբյանի, 2011 թ.</p>   | <p>30 Սմբատյան պարիսպների հյուսիսարևմտյան հատվածի տեսքն արևմուտքից (լուս.՝ Ս. Կարապետյանի, 2008 թ.)<br/>The north-western section of Smbat's Ramparts from the west (photo by S. Karapetian, 2008)<br/>Вид с запада северо-западной части Смбатовых стен (фот. С. Карапетяна, 2008 г.)</p>  |
| <p>10 Միջնաբերդի ընդհանուր տեսքը հյուսիսից (լուս.՝ Սամվել Կարապետյանի, 2004 թ.)<br/>General view of the Citadel from the north (photo by Samvel Karapetian, 2004)<br/>Общий вид Цитадели с севера (фот. Самвела Карапетяна, 2004 г.)</p>   | <p>31-32 Սմբատյան պարիսպների ներքին տեսքը (լուս.՝ Ս. Կարապետյանի, 2011 թ.)<br/>Inner view of Smbat's Ramparts (photos by S. Karapetian, 2011)</p>  | <p>31-32 Սմբատյան պարիսպների ներքին տեսքը (լուս.՝ Ս. Կարապետյանի, 2011 թ.)<br/>Inner view of Smbat's Ramparts (photos by S. Karapetian, 2011)</p>   |



- Внутренний вид Смбатовых стен (фот. С. Карапетяна, 2011 г.)
- 33 Սմբատյան պարիսպների՝ Ավագ դռանը հարող հատվածն արտաքուստ (լուս.՝ 1900-1910-ական թթ.)  
External view of the part of Smbat's Ramparts adjoining Avag (Principal) Gate (photo 1900s-1910s)  
Примыкающая к Главным (Аваг) воротам наружная часть Смбатовых стен (фот. 1900-1910-ых годов)
- 34 Ավագ արտաքին դռան տեսքն արտաքուստ (լուս.՝ 1900-1910-ական թթ.)  
Outer Avag (Principal) Gate externally (photo 1900s-1910s)  
Вид внешних Главных (Аваг) ворот снаружи (фот. 1900-1910-ых годов)
- 35 Ավագ ներքին դռան տեսքն արտաքուստ (լուս.՝ Ս. Կարապետյանի, 2008 թ.)  
Inner Avag (Principal) Gate externally (photo by S. Karapetian, 2008)  
Вид внутренних Главных (Аваг) ворот снаружи (фот. С. Карапетяна, 2008 г.)
- 36 Ավագ ներքին դռան և կից աշտարակի տեսքն ներքուստ (լուս.՝ Թ. Թորամանյանի, 1907 թ.)  
Inner Avag (Principal) Gate and the adjoining tower inwardly (photo by T. Toramanian, 1907)  
Вид внутренних Главных (Аваг) ворот и примыкающей башни изнутри (фот. Т. Тораманяна, 1907 г.)
- 37 Խորհրդանշան Ավագ ներքին դռան արևելյան աշտարակին (լուս.՝ Ս. Կարապետյանի, 2004 թ.)  
A symbol on the eastern tower of Inner Avag (Principal) Gate (photo by S. Karapetian, 2004)  
Эмблема на восточной башне внутренних Главных (Аваг) ворот (фот. С. Карапетяна, 2004 г.)
- 38 Արձանագրություն Ավագ ներքին դռան արտաքին ճակատին (լուս.՝ Ս. Կարապետյանի, 2004 թ.)  
An inscription on the outer facade of Inner Avag (Principal) Gate (photo by S. Karapetian, 2004)  
Надпись на внешнем фасаде внутренних Главных (Аваг) ворот (фот. С. Карапетяна, 2004 г.)
- 39-40 Կարուց ներքին դռան տեսքն արտաքուստ (լուս.՝ Ս. Կարապետյանի, 2004 թ.)  
Inner Karoots (Kars) Gate outwardly (photos by S. Karapetian, 2004)  
Вид внутренних Карсских (Каруц) ворот снаружи (фот. С. Карапетяна, 2004 г.)
- 41 Կարուց ներքին դռան տեսքն ներքուստ (լուս.՝ Սթիվեն Սիմի, 2004 թ.)  
Inner Karoots (Kars) Gate inwardly (photo by Stephen Sim, 2004)  
Вид внутренних Карсских (Каруц) ворот изнутри (фот. Стивена Сима, 2004 г.)
- 42-43 Հատվածներ Կարուց դռան աշտարակների ներքին ծավալներից (լուս.՝ Ս. Կարապետյանի, 2011 թ.)
- Partial view of the interior of the towers of Karoots (Kars) Gate (photo by S. Karapetian, 2011)
- 44 Փրագменты внутренних объемов башен Карсских (Каруц) ворот (фот. С. Карапетяна, 2011 г.)
- 44 Կարուց ներքին դռան հատակագիծը (չափ.՝ Նիկոլայու Մարրի)  
The plan of Inner Karoots (Kars) Gate (measurement by Nicholas Marr)  
План внутренних Карсских (Каруц) ворот (обмер Н.Я. Марра)
- 45 Նոր Դվնո դռան արտաքին տեսքն Ի դարասկզբին  
Outer view of Nor Dvno (New Dvin) Gate in the early 20th century  
Внешний вид Новых Двинских (Нор Двно) ворот в начале XX века
- 46 Նոր Դվնո ներքին դռան տեսքն արտաքուստ (լուս.՝ Ա. Հակոբյանի, 2011 թ.)  
Inner Nor Dvno (New Dvin) Gate externally (photo by A. Hakobian, 2011)  
Вид внутренних Новых Двинских (Нор Двно) ворот снаружи (фот. А. Акопяна, 2011 г.)
- 47 Նոր Դվնո ներքին դռան (չափ.՝ Ֆիլիպ Դանգլեի, 1999-2000 թթ.)  
Inner Nor Dvno (New Dvin) Gate (measurement by Philippe Dangles, 1999-2000)  
Внутренние Новые Двинские (Нор Двно) ворота (обмер Филиппа Дангле, 1999-2000 гг.)
- 48 Նոր Դվնո ներքին դռան արևելյան աշտարակը (լուս.՝ Ս. Կարապետյանի, 2010 թ.)  
The eastern tower of Inner Nor Dvno (New Dvin) Gate (photo by S. Karapetian, 2010)  
Восточная башня внутренних Новых Двинских (Нор Двно) ворот (фот. С. Карапетяна, 2010 г.)
- 49 Նոր Դվնո ներքին դռան հատակագիծը (չափ.՝ Ա. Հակոբյանի, 2011 թ.)  
The plan of Inner Nor Dvno (New Dvin) Gate (measurement by A. Hakobian, 2011)  
План внутренних Новых Двинских (Нор Двно) ворот (обмер А. Акопяна, 2011 г.)
- 50 Նոր Դվնո ներքին դռան տեսքն ներքուստ Ի դարասկզբին  
Inner Nor Dvno (New Dvin) Gate from the interior in the early 20th century  
Вид внутренних Новых Двинских (Нор Двно) ворот изнутри в начале XX века
- 51 Նոր Դվնո ներքին դռան տեսքն ներքուստ (լուս.՝ Ս. Կարապետյանի, 2010 թ.)  
Inner Nor Dvno (New Dvin) Gate from the interior (photo by S. Karapetian, 2010)  
Вид внутренних Новых Двинских (Нор Двно) ворот изнутри (фот. С. Карапетяна, 2010 г.)
- 52-53 Գայլաձորի դռան տեսքն ներքուստ Ի դարասկզբին և 2006 թ. (լուս.՝ Ս. Կարապետյանի)
- The gate of Gayladzor inwardly in the early 20th century and in 2006 (photo by S. Karapetian)
- 54 Գայլաձորի դռան տեսքն արտաքուստ (լուս.՝ Ս. Կարապետյանի, 2006 թ.)  
The gate of Gayladzor outwardly (photo by S. Karapetian, 2006)  
Вид Гайладзорских ворот снаружи (фот. С. Карапетяна, 2006 г.)
- 55 1222 թ. Առյուծի դռան կառուցման արձանագրությունն ու խաչքարը (լուս.՝ Ս. Կարապետյանի, 2006 թ.)  
A cross-stone and an inscription commemorating the construction of Aryootz's Gate in 1222 (photo by S. Karapetian, 2006)  
Хачкар и надпись 1222 г. о строительстве ворот Арюца (Льва) (фот. С. Карапетяна, 2006 г.)
- 56-58 1222 թ. կառուցված Առյուծի դռան (լուս.՝ Ս. Կարապետյանի, 2006 թ.)  
Aryootz's Gate built in 1222 (photos by S. Karapetian, 2006)  
Построенные в 1222 г. ворота Арюца (фот. С. Карапетяна, 2006 г.)
- 59 Իգաձորի դռան ներքուստ (լուս.՝ Ս. Կարապետյանի, 2005 թ.)  
The gate of Igadzor inwardly (photo by S. Karapetian, 2005)  
Игадзорские ворота изнутри (фот. С. Карапетяна, 2005 г.)
- 60-61 Իգաձորի դռան արտաքուստ և ներքուստ (լուս.՝ Ս. Կարապետյանի, 2011 թ.)  
The gate of Igadzor outwardly and inwardly (photos by S. Karapetian, 2011)  
Игадзорские ворота снаружи и изнутри (фот. С. Карапетяна, 2011 г.)
- 62-63 Տիգրան Հոնենցի վանքի արևելյան և հարավային կողմերով ձգվող պարիսպները (լուս.՝ 1900-1910-ական թթ.)  
The ramparts extending in the east and south of Tigran Honents Monastery (photos 1900s-1910s)  
Стены вдоль восточной и южной стороны монастыря Тиграна Оненца (фот. 1900-1910-ых годов)
- 64-66 Տիգրան Հոնենցի վանքի արևելյան կողմի պարիսպները (լուս.՝ Ս. Կարապետյանի, 2007 թ.)  
The eastern ramparts of Tigran Honents Monastery (photo by S. Karapetian, 2007)  
Стены восточной стороны монастыря Тиграна Оненца (фот. С. Карапетяна, 2007 г.)
- 67 1215 թ. կառուցված Մխիթարիչի (Չ) աշտարակն արտաքուստ (լուս.՝ Ս. Կարապետյանի, 2005 թ.)  
The tower of Mkhitarich (№ 6), built in 1215, outwardly (photo by S. Karapetian, 2005)  
Построенная в 1215 г. башня Мхитарича (№ 6) снаружи (фот. С. Карапетяна, 2005 г.)



- 68-69 1215 թ. կառուցված Մխիթարիչի (Չ) աշտարակի ներքին տեսքը և խաչքարով հանդերձ շինարարական արձանագրությունը արտաքուստ (լուս.՝ Ս. Կարապետյանի, 2011 թ.)  
Inner view of the tower of Mkhitarich (№ 6), built in 1215, and the cross-stone bearing its construction inscription externally (photos by S. Karapetian, 2011)  
Вид изнутри построенной в 1215 г. башни Мхитарича (№ 6) и совместная с хачкаром строительная надпись снаружи (фот. С. Карапетяна, 2011 г.)
- 70-71 1208 թ. կառուցված Սարգսի (Ժ) աշտարակի տեսքն արտաքուստ և ներքուստ (լուս.՝ Ս. Կարապետյանի, 2011 թ.)  
Outer and inner views of the tower of Sargis (№ 10) erected in 1208 (photos by S. Karapetian, 2011)  
Вид снаружи и изнутри башни Саркиса (№ 10), возведенной в 1208 г. (фот. С. Карапетяна, 2011 г.)
- 72-73 1208 թ. կառուցված Սարգսի (Ժ) աշտարակին արտաքուստ ազուցված խաչքարն ու շինարարական արձանագրությունը (լուս.՝ Ս. Կարապետյանի, 2011 թ.)  
A cross-stone outwardly set in the tower of Sargis (№ 10), erected in 1208, and its construction inscription (photos by S. Karapetian, 2011)  
Строительная надпись и встроенный снаружи хачкар построенной в 1208 г. башни Саркиса (№ 10) (фот. С. Карапетяна, 2011 г.)
- 74-76 ԺԳ դարասկզբին կառուցված (ԺԸ) աշտարակի տեսքն արտաքուստ և ներքուստ (լուս.՝ Ս. Կարապետյանի, 2011 թ.)  
Outer and inner views of a tower (№ 18) erected in the early 13th century (photos by S. Karapetian, 2011)  
Вид построенной в начале XIII в. башни (№ 18) снаружи и изнутри (фот. С. Карапетяна, 2011 г.)
- 77-79 1206 թ. կառուցված Սպասարյան (Միմենի) (ԼԳ) աշտարակի տեսքն արտաքուստ, շինարարական արձանագրությունը և խաչքարը (լուս.՝ Ս. Կարապետյանի, 2011 թ.)  
Outer view of Spasalar's (Simeon's) Tower (№ 34) built in 1206; its construction inscription with a cross-stone (photos by S. Karapetian, 2011)  
Наружный вид построенной в 1206 г. башни Спасалара (Симеона) (№ 34), строительная надпись и хачкар (фот. С. Карапетяна, 2011 г.)
- 80 Վիշապարանդակներով Շանուշի (ԽՉ) աշտարակի տեսքն արտաքուստ (լուս.՝ Ա. Հակոբյանի, 2011 թ.)  
Outer view of the tower of Shanoosh (№ 46), which is enriched with dragon reliefs (photo by A. Hakobian, 2011)  
Внешний вид башни Шануша (№ 46) с рельефами драконов (фот. А. Акопяна, 2011 г.)
- 81-82 Հատված վիշապարանդակներով Շանուշի (ԽՉ) աշտարակին կից պարսպապատից և աշտարակը գոտևորող վիշապի քանդակը (լուս.՝ Ս. Կարապետյանի, 2011 թ.)  
Partial view of the fortified wall adjoining the tower of Shanoosh (№ 46) and the dragon relief enriching it as a frieze (photos by S. Karapetian, 2011)  
Фрагмент стены, примыкающей к башне Шануша (№ 46) с рельефами драконов и изображения опоясывающих башню драконов (фот. С. Карапетяна, 2011 г.)
- 83 Շանուշի (ԽՉ) աշտարակի վիշապների քանդակը (լուս.՝ Ա. Հակոբյանի, 2011 թ.)  
The dragon relief decorating the tower of Shanoosh (photo by A. Hakobian, 2011)  
Рельефы драконов башни Шануша (№ 46) (фот. А. Акопяна, 2011 г.)
- 84-85 ԺԳ դարասկզբին կառուցված (Ծ) աշտարակի տեսքն արտաքուստ (լուս.՝ Ս. Կարապետյանի և Ս. Կարապետյանի, 2011 թ.)  
Outer view of a tower (№ 50) erected in the early 13th century (photos by A. Hakobian & by S. Karapetian, 2011)  
Внешний вид построенной в начале XIII века башни (№ 50) (фот. А. Акопяна и С. Карапетяна, 2011 г.)
- 86 Ծ աշտարակի խճանկարը (լուս.՝ Ա. Հակոբյանի, 2011 թ.)  
The mosaic stonework of Tower № 50 (photo by A. Hakobian, 2011)  
Мозаичная кладка башни (№ 50) (фот. А. Акопяна, 2011 г.)
- 87-88 Բագրատունյաց արքունի պալատների ընդհանուր տեսքը (լուս.՝ Ս. Միմի, 2004 թ.)  
The Bagratids' royal residence (photos by S. Sim, 2004)  
Общий вид царского дворца Багратидов (фот. С. Сима, 2004 г.)
- 89 Բագրատունյաց արքունի պալատների ընդհանուր տեսքը (լուս.՝ 1900-1910-ական թթ.)  
General view of the Bagratids' royal residence (photo 1900s-1910s)  
Общий вид царского дворца Багратидов (фот. 1900-1910-ых годов)
- 90 Միջնաբերդի հատակագիծը (չափ.՝ Թ. Թորամանյանի, 1900-ական թթ.)  
The plan of the Citadel (measurement by T. Toramanian, 1900s)  
План Цитадели (обмер Т. Тораманяна, 1900-ые годы)
- 91 Պահլավունյաց իշխանական պալատների (Պարոնի պալատ) տեսքը հարավ-արևելքից (լուս.՝ 1900-1910-ական թթ.)  
The Pahlavunies' princely residence (Paron's Palace) from the south-east (photo 1900s-1910s)  
Вид княжеского дворца Пахлавунии (дворца Парона) с юго-востока (фот. 1900-1910-ых годов)
- 92-93 Պահլավունյաց իշխանական պալատների առաջին և երկրորդ հարկերի հատակագծերը (չափ.՝ Թ. Թորամանյանի, 1900-ական թթ.)  
The plans of the first and second floors of the Pahlavunies' princely residence (measurements by T. Toramanian, 1900s)
- 94 Պահլավունյաց իշխանական պալատների տեսքը Ծաղկոցաձորի կողմից (լուս.՝ 1900-1910-ական թթ.)  
The Pahlavunies' princely residence from the side of Tzaghkotsadzor (photo 1900s-1910s)  
Вид княжеского дворца Пахлавунии со стороны Цахкоцадзора (фот. 1900-1910-ых годов)
- 95-96 Պահլավունյաց իշխանական պալատների տեսքը հարավից և հյուսիս-արևմուտքից (լուս.՝ 1900-1910-ական թթ.)  
The Pahlavunies' princely residence from the south and north-west (photos 1900s-1910s)  
Вид княжеского дворца Пахлавунии с юга и северо-запада (фот. 1900-1910-ых годов)
- 97 Պահլավունյաց իշխանական պալատների տեսքն արևելքից (լուս.՝ Հարություն Բյուրքչյանի, 1880 թ.)  
The Pahlavunies' princely residence from the east (photo by Harutiun Kyurkchian, 1880)  
Вид княжеского дворца Пахлавунии с востока (фот. Арутюна Кюркчяна, 1880 г.)
- 98 Պահլավունյաց իշխանական պալատների տեսքն արևելքից (լուս.՝ Ս. Կարապետյանի, 2011 թ.)  
The Pahlavunies' princely residence from the east (photo by S. Karapetian, 2011)  
Вид княжеского дворца Пахлавунии с востока (фот. С. Карапетяна, 2011 г.)
- 99 Պահլավունյաց իշխանական պալատների առաջին հարկի շրամուտքն արտաքուստ (լուս.՝ Հ. Բյուրքչյանի, 1880 թ.)  
Outer view of the first floor portal of the Pahlavunies' princely residence (photo by H. Kyurkchian, 1880)  
Портал первого этажа княжеского дворца Пахлавунии снаружи (фот. А. Кюркчяна, 1880 г.)
- 100 Պահլավունյաց իշխանական պալատների շրամուտքը (լուս.՝ 1900-1910-ական թթ.)  
The portal of the Pahlavunies' princely residence (photo 1900s-1910s)  
Портал княжеского дворца Пахлавунии (фот. 1900-1910-ых годов)
- 101 Պահլավունյաց իշխանական պալատների շրամուտքը (լուս.՝ Ս. Կարապետյանի, 2011 թ.)  
The portal of the Pahlavunies' princely residence (photo by S. Karapetian, 2011)  
Портал княжеского дворца Пахлавунии (фот. С. Карапетяна, 2011 г.)
- 102 Պահլավունյաց իշխանական պալատների տեսքն հյուսիս-արևելքից «վերականգնումից» հետո (լուս.՝ Ս. Կարապետյանի, 2005 թ.)  
The Pahlavunies' princely residence from the north-east after its "restoration" (photo by S. Karapetian, 2005)  
Вид с северо-востока княжеского дворца Пахлавунии после "восстановления" (фот. С. Карапетяна, 2005 г.)



- 103 Պահլավունյաց իշխանական ապարանքի տեսքը հարավից «վերականգնմանից» հետո (լուս.՝ Ս. Կարապետյանի, 2011 թ.)  
The Pahlavunies' princely residence from the south after its "restoration" (photo by S. Karapetian, 2011)  
Вид с юга княжеского дворца Пахлавунии после "восстановления" (фот. С. Карапетяна, 2011 г.)
- 104-107 Հատվածներ Պահլավունյաց իշխանական ապարանքի շքամուտքից (լուս.՝ Ս. Կարապետյանի, 2011 թ.)  
Partial views of the portal of the Pahlavunies' princely residence (photos by S. Karapetian, 2011)  
Фрагменты портала княжеского дворца Пахлавунии (фот. С. Карапетяна, 2011 г.)
- 108-111 Հատվածներ Պահլավունյաց իշխանական ապարանքի ներքին ծավալներից (լուս.՝ Ս. Կարապետյանի, 2011 թ.)  
Partial views of the interior of the Pahlavunies' princely residence (photos by S. Karapetian, 2011)  
Фрагменты внутренних объемов княжеского дворца Пахлавунии (фот. С. Карапетяна, 2011 г.)
- 112-113 Սարգսի իշխանական ապարանքի մնացորդները (լուս.՝ Ս. Կարապետյանի, 2011 թ.)  
The remnants of Sargis's princely palace (photos by S. Karapetian, 2011)  
Остатки княжеского дворца Саркиса (фот. С. Карапетяна, 2011 г.)
- 114 Սարգսի իշխանական ապարանքի՝ պեղումներից հայտնաբերված զարդանախշ քարերն Անիի թանգարանում (լուս.՝ Արամ Վրույրի, 1915 թ.)  
Unearthed ornamented stones of Sargis's princely palace in Ani Museum (photo by Aram Vruyr, 1915)  
Обнаруженные во время раскопок орнаментированные камни княжеского дворца Саркиса в музее Ани (фот. Арама Вруйра, 1915 г.)
- 115 Սարգսի իշխանական ապարանքի շքամուտքի վերակազմությունն ըստ Թ. Թորամանյանի  
A reconstruction of the portal of Sargis's princely palace by T. Toramanian  
Реконструкция портала княжеского дворца Саркиса по Т. Тораманяну
- 116 Սարգսի իշխանական ապարանքի պեղումներից հայտնաբերված «Սարգիս» անունը կրող զարդանախշ քարերից մեկը Անիի թանգարանում (լուս.՝ Ա. Վրույրի, 1915 թ.)  
One of the unearthed ornate stones of Sargis's princely palace in Ani Museum: it is engraved with the name of *Sargis* (photo by A. Vruyr, 1915)  
Один из обнаруженных во время раскопок княжеского дворца Саркиса орнаментированных камней, носящий имя "Саркис", в музее Ани (фот. А. Вруйра, 1915 г.)
- 117 Սարգսի իշխանական ապարանքի՝ պեղումներից հայտնաբերված և Անիի թանգարանում պահված զարդանախշ քարերից մեկը (լուս.՝ Արմեն Հախնազարյանի, 1972 թ.)  
One of the unearthed ornamented stones of Sargis's princely palace in Ani Museum (photo by Armen Nakhnazarian, 1972)  
Один из обнаруженных во время раскопок княжеского дворца Саркиса орнаментированных камней, хранившийся в музее Ани (фот. Армена Ахназаряна, 1972 г.)
- 118 Բնակելի թաղամասի տեսքը Մանուչեի մզկիթից (լուս.՝ Ս. Միմի, 2004 թ.)  
A residential quarter as seen from the mosque of Manuche (photo by S. Sim, 2004)  
Вид жилого квартала с мечети Манучэ (фот. С. Сима, 2004 г.)
- 119 Բնակելի թաղամաս Մանուչեի մզկիթից արևմուտք (լուս.՝ Ս. Կարապետյանի, 2011 թ.)  
A residential quarter west of the mosque of Manuche (photo by S. Karapetian, 2011)  
Жилой квартал западнее мечети Манучэ (фот. С. Карапетяна, 2011 г.)
- 120-122 Բնակելի թաղամաս Սր. Առաքելոց եկեղեցու և Մանուչեի մզկիթի միջև (լուս.՝ Ս. Կարապետյանի, 2008 թ.)  
A residential quarter between Sourb Arakelots (Holy Apostles') Church and the mosque of Manuche (photos by S. Karapetian, 2008)  
Жилой квартал между церковью Сурб Аракелоц (Св. Апостолов) и мечетью Манучэ (фот. С. Карапетяна, 2008 г.)
- 123 Բնակելի թաղամաս Մանուչեի մզկիթից արևմուտք (լուս.՝ Ս. Կարապետյանի, 2006 թ.)  
A residential quarter west of the mosque of Manuche (photo by S. Karapetian, 2006)  
Жилой квартал западнее мечети Манучэ (фот. С. Карапетяна, 2006 г.)
- 124-125 Հատվածներ բնակելի և առևտրային կառույցներից (լուս.՝ Ս. Կարապետյանի, 2011 թ.)  
Partial views of residential and commercial buildings (photos by S. Karapetian, 2011)  
Фрагменты жилых и торговых построек (фот. С. Карапетяна, 2011 г.)
- 126 Հատված բնակելի կառույցներից (լուս.՝ Ս. Միմի, 2004 թ.)  
Partial view of residential buildings (photo by S. Sim, 2004)  
Часть жилых построек (фот. С. Сима, 2004 г.)
- 127 Բնակելի և առևտրային կառույցներ Սր. Առաքելոց եկեղեցու և Մանուչեի մզկիթի միջև (լուս.՝ Ս. Կարապետյանի, 2004 թ.)  
Residential and commercial buildings between Sourb Arakelots (Holy Apostles') Church and the mosque of Manuche (photo by S. Karapetian, 2004)  
Жилые и торговые постройки между церковью Сурб Аракелоц (Св. Апостолов) и мечетью Манучэ (фот. С. Карапетяна, 2004 г.)
- 128-129 Տեսարաններ բնակելի կառույցներից (լուս.՝ Ս. Միմի, 2004 թ.)  
Partial views of residential buildings (photos by S. Sim, 2004)  
Виды жилых построек (фот. С. Сима, 2004 г.)
- 130-131 Բնակելի և առևտրային կառույցների հատակագծեր (չափ.՝ Բ. Քարամաղարալի)
- Plans of residential and commercial buildings (measurements by B. Karamagharali)  
Планы жилых и торговых построек (обмер Б. Карамагарали)
- 132-133 Հյուրանոցի հյուսիսային և հարավային մուտքերը (լուս.՝ 1900-1910-ական թթ.)  
Commercial buildings (photos 1900s-1910s) Северный и южный порталы гостиницы (фот. 1900-1910-ых годов)
- 134 Ճարտարապետական բեկորներ՝ հայտնաբերված հյուրանոցի պեղումների ժամանակ (լուս.՝ Ա. Վրույրի, 1915 թ.)  
Fragments unclosed during the excavations of the hotel (photo by A. Vruyr, 1915)  
Найденные во время раскопок гостиницы архитектурные обломки (фот. А. Вруйра, 1915 г.)
- 135-136 Հյուրանոցի հատակագիծը և հարավային մուտքի ճակատային մասի վերակազմությունը (չափ.՝ Թ. Թորամանյանի)  
The plan of the hotel and a reconstruction of the facade of its southern entrance (measurements by T. Toramanian)  
План гостиницы и реконструкция фасада южного портала (обмер Т. Тораманяна)
- 137 Բաղնիք Գայլաձորի եզրին (լուս.՝ Ս. Կարապետյանի, 2008 թ.)  
A bath-house at the edge of Gayladzor (photo by S. Karapetian, 2008)  
Баня на краю ущелья Гайладзор (фот. С. Карапетяна, 2008 г.)
- 138 Բաղնիք Գայլաձորի եզրին (լուս.՝ Ս. Կարապետյանի, 2006 թ.)  
A bath-house at the edge of Gayladzor (photo by S. Karapetian, 2006)  
Баня на краю ущелья Гайладзор (фот. С. Карапетяна, 2006 г.)
- 139 Բաղնիք Գայլաձորի եզրին (սխեմատիկ հատակագիծը՝ Ա. Հակոբյանի, 2011 թ.)  
A bath-house at the edge of Gayladzor (diagrammatic plan by A. Hakobian, 2011)  
Баня на краю ущелья Гайладзор (схематический план А. Акопяна, 2011 г.)
- 140-141 Բաղնիք քաղաքի Սմբատյան-Չարարյան պարիսպներից դուրս (լուս.՝ Ս. Կարապետյանի, 2006 թ.)  
A bath-house outside Smbat's (Zakarian) Ramparts (photos by S. Karapetian, 2006)  
Баня за пределами Смбатовых-Захаридских стен города (фот. С. Карапетяна, 2006 г.)
- 142 Կամուրջ (լուս.՝ 1900-1910-ական թթ.)  
A bridge (photo 1900s-1910s)  
Мост (фот. 1900-1910-ых годов)
- 143-144 Կամուրջ (լուս.՝ Ս. Կարապետյանի, 2004 թ.)  
A bridge (photos by S. Karapetian, 2004)  
Мост (фот. С. Карапетяна, 2004 г.)
- 145 Կամուրջ (լուս.՝ Ս. Կարապետյանի, 2010 թ.)  
A bridge (photo by S. Karapetian, 2010)  
Мост (фот. С. Карапетяна, 2010 г.)
- 146 Կամուրջ (վերակազմությունը՝ Թ. Թորամանյանի)  
A bridge (reconstruction by T. Toramanian)  
Мост (реконструкция Т. Тораманяна)



- 147-151 Չիքհանի մնացորդներ (լուս.՝ Ս. Կարապետյանի, 2010 թ.)  
Oil press remnants (photos by S. Karapetian, 2010)  
Остатки маслобойни (фот. С. Карапетяна, 2010 г.)
- 152 Չիքհան (սխեմատիկ հասակագիծը՝ Ա. Հակոբյանի, 2011 թ.)  
An oil press (diagrammatic plan by A. Hakobian, 2011)  
Маслобойня (схематический план А. Акопяна, 2011г.)
- 153 Միջնաբերդի արքունի եկեղեցու ավերակները հարավ-արևելքից (լուս.՝ Ս. Կարապետյանի, 2010 թ.)  
The ruins of the royal church of the Citadel from the south-east (photo by S. Karapetian, 2010)  
Развалины дворцовой церкви Цитадели с юго-востока (фот. С. Карапетяна, 2010 г.)
- 154 Միջնաբերդը հյուսիս-արևելքից (լուս.՝ Ս. Կարապետյանի, 2011 թ.)  
The Citadel from the north-east (photo by S. Karapetian, 2011)  
Цитадель с северо-востока (фот. С. Карапетяна, 2011 г.)
- 155-156 Միջնաբերդի արքունի եկեղեցու տեսքը հարավ-արևելքից և հյուսիս-արևելքից (լուս.՝ 1900-1910-ական թթ.)  
The royal church of the Citadel from the south-east and north-east (photos 1900s-1910s)  
Вид дворцовой церкви Цитадели с юго-востока и северо-востока (фот. 1900-1910-ых годов)
- 157 Միջնաբերդի արքունի եկեղեցու հարավային ճակատի արևելյան մասում գտնվող կիսաբլուրակ խորշը (լուս.՝ 1900-1910-ական թթ.)  
A semi-circular niche in the east of the southern facade of the royal church of the Citadel (photo 1900s-1910s)  
Полукруглая ниша, находящаяся в восточной части южного фасада дворцовой церкви Цитадели (фот. 1900-1910-ых годов)
- 158 Միջնաբերդի արքունի եկեղեցու հարավային ճակատի արևելյան մասում գտնվող կիսաբլուրակ խորշի քանդակագարդը որմնախոյանի վրա (լուս.՝ Ժան-Միշել Թիերրիի, 1960-ական թթ.)  
An ornamented built-in-wall capital in the semi-circular niche in the east of the southern facade of the royal church of the Citadel (photo by Jean-Michel Thierry, 1960s)  
Орнаментированная капитель полукруглой ниши, находящейся в восточной части южного фасада дворцовой церкви Цитадели (фот. Жан-Мишель Тьерри, 1960-ые годы)
- 159-160 Միջնաբերդի արքունի եկեղեցու հյուսիսային պատի որմնախոյանները (լուս.՝ 1900-1910-ական թթ.)  
The built-in-wall capitals of the northern wall of the royal church of the Citadel (photos 1900s-1910s)  
Капители северной стены дворцовой церкви Цитадели (фот. 1900-1910-ых годов)
- 161-166 Միջնաբերդի արքունի եկեղեցի. արևմտյան ճակատը, կտրվածք դեպի արևելք, հարավային ճակատը, կտրվածք դեպի հյուսիս, հյուսիսային ճակատը և հասակագիծը (չափ.՝ Նիկողայոս Բունիատյանի, 1914 թ.)  
Royal church of the Citadel: its western facade; an eastward section; the southern facade; a northward section; the northern facade; the plan of the monument (measurements by Nikoghayos Buniatian, 1914)  
Дворцовая церковь Цитадели: западный фасад, разрез на восток, южный фасад, разрез на север, северный фасад и план (обмер Николая Буниатяна, 1914г.)
- 167-168 Միջնաբերդի արքունի եկեղեցու մանրամասներ (չափ.՝ Ն. Բունիատյանի, 1914 թ.)  
Details of the royal church of the Citadel (measurements by N. Buniatian, 1914)  
Детали дворцовой церкви Цитадели (обмер Н. Буниатяна, 1914г.)
- 169-171 Հատվածներ Միջնաբերդի արքունի եկեղեցու՝ դեռևս կանգուն հյուսիսային պատից (լուս.՝ Ս. Կարապետյանի, 2010 թ.)  
Partial views of the preserved northern wall of the royal church of the Citadel (photos by S. Karapetian, 2010)  
Фрагменты еще сохранившейся северной стены дворцовой церкви Цитадели (фот. С. Карапетяна, 2010 г.)
- 172 Միջնաբերդի արքունի եկեղեցու տեսքը հարավ-արևմուտքից (լուս.՝ 1900-1910-ական թթ.)  
The royal church of the Citadel from the southwest (photo 1900s-1910s)  
Вид дворцовой церкви Цитадели с юго-запада (фот. 1900-1910-ых годов)
- 173 Միջնաբերդի արքունի եկեղեցու տեսքը հարավ-արևմուտքից (լուս.՝ Ս. Կարապետյանի, 2010 թ.)  
The royal church of the Citadel from the southwest (photo by S. Karapetian, 2010)  
Вид дворцовой церкви Цитадели с юго-запада (фот. С. Карапетяна, 2010 г.)
- 174 Միջնաբերդի արքունի եկեղեցու տեսքը հյուսիսից (լուս.՝ Ս. Կարապետյանի, 2010 թ.)  
The royal church of the Citadel from the north (photo by S. Karapetian, 2010)  
Вид дворцовой церкви Цитадели с севера (фот. С. Карапетяна, 2010 г.)
- 175 Միջնաբերդի արքունի եկեղեցու՝ գետնին տապալված հարավային պատը (լուս.՝ Ս. Կարապետյանի, 2010 թ.)  
The southern wall of the royal church of the Citadel as levelled with the ground (photo by S. Karapetian, 2010)  
Обрушившаяся южная стена дворцовой церкви Цитадели (фот. С. Карапетяна, 2010 г.)
- 176-177 Արիստոտել վարդապետի կառուցած Միջնաբերդի արքունի եկեղեցու շինարարական արձանագրությունները հարավային՝ ներկայումս փլուզված ճակատին (լուս.՝ Հովսեփ Օրբելու, 1912 թ.)  
The inscriptions commemorating the construction of the royal church of the Citadel by Archimandrite Abisoghom—carved on its southern
- facade, which is now collapsed (photos by Hovsep Orbeli, 1912)  
Надписи на южном, ныне разрушенном фасаде, повествующие о построении дворцовой церкви Цитадели архимандритом Абисогомом (фот. Иосифа Орбели, 1912 г.)
- 178 Հատված Միջնաբերդի արքունի եկեղեցու հարավային ճակատից (լուս.՝ Ժ.-Մ. Թիերրիի, 1960-ական թթ.)  
Partial view of the southern facade of the royal church of the Citadel (photo by J.-M. Thierry, 1960s)  
Фрагмент южного фасада дворцовой церкви Цитадели (фот. Ж.-М. Тьерри, 1960-ые годы)
- 179 Միջնաբերդի քառախորան եկեղեցու մնացորդները հարավից (լուս.՝ Ս. Կարապետյանի, 2010 թ.)  
The remnants of the four-apse church of the Citadel from the south (photo by S. Karapetian, 2010)  
Остатки четырехапсидной церкви Цитадели с юга (фот. С. Карапетяна, 2010 г.)
- 180 Միջնաբերդի քառախորան եկեղեցու մնացորդները հարավ-արևելքից (լուս.՝ Ս. Կարապետյանի, 2010 թ.)  
The remnants of the four-apse church of the Citadel from the south-east (photo by S. Karapetian, 2010)  
Остатки четырехапсидной церкви Цитадели с юго-востока (фот. С. Карапетяна, 2010 г.)
- 181 Միջնաբերդի քառախորան եկեղեցու մնացորդները հյուսիս-արևմուտքից (լուս.՝ Թ. Թորամանյանի, 1910 թ.)  
The remnants of the four-apse church of the Citadel from the north-west (photo by T. Toramanian, 1910)  
Остатки четырехапсидной церкви Цитадели с северо-запада (фот. Т. Тораманяна, 1910 г.)
- 182 Միջնաբերդի քառախորան եկեղեցու մնացորդները հյուսիս-արևմուտքից (լուս.՝ Ժ.-Մ. Թիերրիի, 1960-ական թթ.)  
The remnants of the four-apse church of the Citadel from the north-west (photo by J.-M. Thierry, 1960s)  
Остатки четырехапсидной церкви Цитадели с северо-запада (фот. Ж.-М. Тьерри, 1960-ые годы)
- 183 Միջնաբերդի քառախորան եկեղեցու հարավարևմտյան որմնախորանի մնացորդները (լուս.՝ Ս. Կարապետյանի, 2010 թ.)  
The remains of the south-western stylobate of the four-apse church of the Citadel (photo by S. Karapetian, 2010)  
Остатки юго-западного цоколя четырехапсидной церкви Цитадели (фот. С. Карапетяна, 2010 г.)
- 184 Միջնաբերդի քառախորան եկեղեցու հասակագիծը (չափ.՝ Ա. Հակոբյանի, 2010 թ.)  
The plan of the four-apse church of the Citadel (measurement by A. Hakobian, 2010)  
План четырехапсидной церкви Цитадели (обмер А. Акопяна, 2010г.)



- 185-186 Արուղամրենց Սր. Գրիգոր եկեղեցու տեսքը հարավից և հարավ-արևմուտքից (լուս.՝ Ս. Կարապետյանի, 2010 թ.)  
Abughamrents St. Grigor Church from the south and south-west (photos by S. Karapetian, 2010)  
Вид церкви Абугамренц Сурб Григор (Св. Григория) с юга и юго-запада (фот. С. Карапетяна, 2010 г.)
- 187 Արուղամրենց Սր. Գրիգոր եկեղեցու տեսքը արևելքից (լուս.՝ Ա. Վրույրի, 1915 թ.)  
Abughamrents St. Grigor Church from the east (photo by A. Vruyr, 1915)  
Вид церкви Абугамренц Сурб Григор (Св. Григория) с востока (фот. А. Вруйра, 1915 г.)
- 188 Արուղամրենց Սր. Գրիգոր եկեղեցու տեսքը արևելքից (լուս.՝ 1900-1910-ական թթ.)  
Abughamrents St. Grigor Church from the east (photo 1900s-1910s)  
Вид церкви Абугамренц Сурб Григор (Св. Григория) с востока (фот. 1900-1910-ых годов)
- 189 Արուղամրենց Սր. Գրիգոր եկեղեցու տեսքը հյուսիս-արևելքից (լուս.՝ 1900-1910-ական թթ.)  
Abughamrents St. Grigor Church from the north-east (photo 1900s-1910s)  
Вид церкви Абугамренц Сурб Григор (Св. Григория) с северо-востока (фот. 1900-1910-ых годов)
- 190 Արուղամրենց Սր. Գրիգոր եկեղեցու գմբեթը հյուսիս-արևմուտքից (լուս.՝ 1900-1910-ական թթ.)  
The dome of Abughamrents St. Grigor Church from the north-west (photo 1900s-1910s)  
Купол церкви Абугамренц Сурб Григор (Св. Григория) с северо-запада (фот. 1900-1910-ых годов)
- 191 Արուղամրենց Սր. Գրիգոր եկեղեցին մասնակի վերականգնման և ամրակայման ընթացքում (լուս.՝ 1900-1910-ական թթ.)  
Abughamrents St. Grigor Church in process of partial restoration and conservation (photo 1900s-1910s)  
Церковь Абугамренц Сурб Григор (Св. Григория) в период частичного восстановления и укрепления (фот. 1900-1910-ых годов)
- 192-193 Արուղամրենց Սր. Գրիգոր եկեղեցու հարավային և հյուսիսային լուսամուտները (լուս.՝ Ս. Կարապետյանի, 2010 թ.)  
The southern and northern windows of Abughamrents St. Grigor Church (photos by S. Karapetian, 2010)  
Южное и северное окна церкви Абугамренц Сурб Григор (Св. Григория) (фот. С. Карапетяна, 2010 г.)
- 194 Արձանագրություն Արուղամրենց Սր. Գրիգոր եկեղեցու արևելյան ճակատին (լուս.՝ Ս. Կարապետյանի, 2010 թ.)  
An inscription on the eastern facade of Abughamrents St. Grigor Church (photo by S. Karapetian, 2010)  
Надпись на восточном фасаде церкви Абугамренц Сурб Григор (Св. Григория) (фот. С. Карапетяна, 2010 г.)
- 195 Հատված Արուղամրենց Սր. Գրիգոր եկեղեցու հյուսիսարևմտյան ճակատից (լուս.՝ Ս. Կարապետյանի, 2010 թ.)  
Partial view of the north-western facade of Abughamrents St. Grigor Church (photo by S. Karapetian, 2010)  
Фрагмент северо-западного фасада церкви Абугамренц Сурб Григор (Св. Григория) (фот. С. Карапетяна, 2010 г.)
- 196 Արուղամրենց Սր. Գրիգոր եկեղեցու արևաշին ժամացույցը (լուս.՝ Ս. Կարապետյանի, 2010 թ.)  
The sundial of Abughamrents St. Grigor Church (photo by S. Karapetian, 2010)  
Солнечные часы церкви Абугамренц Сурб Григор (Св. Григория) (фот. С. Карапетяна, 2010 г.)
- 197 Արուղամրենց Սր. Գրիգոր եկեղեցու բարավորի 994 թ. նվիրատվական արձանագրությունը (լուս.՝ Ս. Կարապետյանի, 2010 թ.)  
A donation inscription (994) on the tympanum of Abughamrents St. Grigor Church (photo by S. Karapetian, 2010)  
Дарственная надпись 994 г. на тимпане церкви Абугамренц Сурб Григор (Св. Григория) (фот. С. Карапетяна, 2010 г.)
- 198-199 Արուղամրենց Սր. Գրիգոր եկեղեցու որմնախոյակները (լուս.՝ Ս. Կարապետյանի, 2011 թ.)  
The built-in-wall capitals of Abughamrents St. Grigor Church (photos by S. Karapetian, 2011)  
Капители церкви Абугамренц Сурб Григор (Св. Григория) (фот. С. Карапетяна, 2011 г.)
- 200-201 Արուղամրենց Սր. Գրիգոր եկեղեցու ներքին տեսքը (լուս.՝ Ս. Կարապետյանի, 2011 թ.)  
The interior of Abughamrents St. Grigor Church (photos by S. Karapetian, 2011)  
Внутренний вид церкви Абугамренц Сурб Григор (Св. Григория) (фот. С. Карапетяна, 2011 г.)
- 202 Արուղամրենց Սր. Գրիգոր եկեղեցու հատակագիծը (եկեղեցու չափ.՝ Թ. Թորամանյանի, կցակառույցների չափ.՝ Ն. Բունիաթյանի)  
The plan of Abughamrents St. Grigor Church (measurement of the church by T. Toramanian & measurement of the annexes by N. Buniatian)  
План церкви Абугамренц Сурб Григор (Св. Григория) (обмер церкви Т. Тораманяна, обмер пристроек Н. Буниатяна)
- 203 Սայր տաճարի տեսքը հարավ-արևելքից (լուս.՝ Հ.-Բ. Խաչերյանի, 2009 թ.)  
The Cathedral from the south-east (photo by H.-B. Khacherian, 2009)  
Вид Кафедрального собора с юго-востока (фот. Г.-Б. Хачеряна, 2009 г.)
- 204 Սայր տաճարի տեսքը հյուսիս-արևմուտքից (լուս.՝ Ս. Կարապետյանի, 2006 թ.)  
The Cathedral from the north-west (photo by S. Karapetian, 2006)  
Вид Кафедрального собора с северо-запада (фот. С. Карапетяна, 2006 г.)
- 205 Սայր տաճարի տեսքը հյուսիս-արևմուտքից (լուս.՝ Թ. Թորամանյանի, 1905 թ.)  
The Cathedral from the north-west (photo by T. Toramanian, 1905)
- The Cathedral from the north-west (photo by T. Toramanian, 1905)  
Вид Кафедрального собора с северо-запада (фот. Т. Тораманяна, 1905 г.)
- 206 Սայր տաճարի տեսքը հյուսիս-արևելքից (լուս.՝ 1900-1910-ական թթ.)  
The Cathedral from the north-east (photo 1900s-1910s)  
Вид Кафедрального собора с северо-востока (фот. 1900-1910-ых годов)
- 207-208 Սայր տաճարի եռաչափ մոդելավորման վերակազմությունները (հեղ.՝ ճարտ. Արտակ Գուլյան)  
3D graphical reconstructions of the Cathedral (by architect Artak Ghulian)  
Реконструкции с трехмерным моделированием Кафедрального собора (автор арх. Артак Гулян)
- 209 Սայր տաճարի արևելյան ճակատի վերակազմությունը (հեղ.՝ ճարտ. Արմեն Աբրոյան, 2004 թ.)  
A reconstruction of the eastern facade of the Cathedral (by architect Armen Abroyan, 2004)  
Реконструкция восточного фасада Кафедрального собора (автор арх. А. Аброян, 2004 г.)
- 210 Սայր տաճարի շինարարական արձանագրության գրչանկարը (հեղ.՝ Ս. Կարապետյան, 2011 թ.)  
A traced copy of the construction inscription of the Cathedral (by S. Karapetian, 2011)  
Зарисовка строительной надписи Кафедрального собора (автор С. Карапетян, 2011 г.)
- 211 Սայր տաճարի տեսքը արևելքից (լուս.՝ Ս. Կարապետյանի, 2011 թ.)  
The Cathedral from the east (photo by S. Karapetian, 2011)  
Вид Кафедрального собора с востока (фот. С. Карапетяна, 2011 г.)
- 212 Սայր տաճարի հատակագիծը (եկեղեցու չափ.՝ Թ. Թորամանյանի, կցակառույցների չափ.՝ Ա. Հակոբյանի, 2011 թ.)  
The plan of the Cathedral (measurement of the church by T. Toramanian & measurement of the annexes by A. Hakobian, 2011)  
План Кафедрального собора (обмер церкви Т. Тораманяна, обмер пристроек А. Акопяна, 2011 г.)
- 213 Սայր տաճարի տեսքը հարավ-արևմուտքից (լուս.՝ Ա. Հախնազարյանի, 1972 թ.)  
The Cathedral from the south-west (photo by A. Haknazarian, 1972)  
Вид Кафедрального собора с юго-запада (фот. А. Ахназаряна, 1972 г.)
- 214 Սայր տաճարի թմբուկի մնացորդները հյուսիս-արևմուտքից (լուս.՝ Ա. Հակոբյանի, 2011 թ.)  
The remnants of the tambour of the Cathedral from the north-west (photo by A. Hakobian, 2011)  
Остатки барабана Кафедрального собора с северо-запада (фот. А. Акопяна, 2011 г.)



- 215-222 Դրվագներ Մայր տաճարի հարդարանքից (լու.՝ Ս. Կարապետյանի, 2011 թ.)  
Parts of the ornamentation of the Cathedral (photos by S. Karapetian, 2011)  
Детали убранства Кафедрального собора (фот. С. Карапетяна, 2011 г.)
- 223 1001 թ. շինարարական արձանագրությունը Մայր տաճարի հարավային ճակատին (լու.՝ Ս. Կարապետյանի, 2006 թ.)  
The construction inscription (1001) of the Cathedral engraved on its southern facade (photo by S. Karapetian, 2006)  
Строительная надпись 1001 г. на южном фасаде Кафедрального собора (фот. С. Карапетяна, 2006 г.)
- 224-225 1213 և 1235 թթ. նվիրատվական արձանագրություններ Մայր տաճարի հարավային ճակատին (լու.՝ Ս. Կարապետյանի, 2006 թ.)  
Donation inscriptions dated 1213 and 1235 carved on the southern facade of the Cathedral (photos by S. Karapetian, 2006)  
Дарственные надписи 1213 и 1235 гг. на южном фасаде Кафедрального собора (фот. С. Карапетяна, 2006 г.)
- 226-227 Մայր տաճարի ներքին տեսքը դեպի արևելք և հատված ապագ խորանից (լու.՝ Ս. Կարապետյանի, 2011 թ.)  
The interior of the Cathedral towards the east and partial view of its main apse (photos by S. Karapetian, 2011)  
Внутренний вид Кафедрального собора на восток и фрагмент алтарной апсиды (фот. С. Карапетяна, 2011 г.)
- 228 Մայր տաճարի ներքին տեսքը (լու.՝ Ս. Կարապետյանի, 2011 թ.)  
The interior of the Cathedral (photo by S. Karapetian, 2011)  
Внутренний вид Кафедрального собора (фот. С. Карапетяна, 2011 г.)
- 229 Վեցխորան (Բազմախորան) եկեղեցու տեսքը հարավից (լու.՝ Հ.-Բ. Խաչերյանի, 2009 թ.)  
The six-apse (multi-apse) church from the south (photo by H.-B. Khacherian, 2009)  
Вид Шестиапсидной (Многоапсидной) церкви с юга (фот. Г.-Б. Хачеряна, 2009 г.)
- 230 Վեցխորան (Բազմախորան) եկեղեցու տեսքը հյուսիսից (լու.՝ Ս. Կարապետյանի, 2006 թ.)  
The six-apse (multi-apse) church from the north (photo by S. Karapetian, 2006)  
Вид Шестиапсидной (Многоапсидной) церкви с севера (фот. С. Карапетяна, 2006 г.)
- 231-232 Վեցխորան (Բազմախորան) եկեղեցու տեսքը հարավից և հյուսիս-արևելքից (լու.՝ 1900-1910-ական թթ.)  
The six-apse (multi-apse) church from the south and north-east (photos 1900s-1910s)  
Вид Шестиапсидной (Многоапсидной) церкви с юга и северо-востока (фот. 1900-1910-ых годов)
- 233 Վեցխորան (Բազմախորան) եկեղեցու տեսքը հյուսիս-արևելքից (լու.՝ 1900-1910-ական թթ.)  
The six-apse (multi-apse) church from the north-east (photo 1900s-1910s)
- Вид Шестиапсидной (Многоапсидной) церкви с северо-востока (фот. 1900-1910-ых годов)
- 234 Վեցխորան (Բազմախորան) եկեղեցու տեսքը հյուսիսից (լու.՝ Ս. Կարապետյանի, 2006 թ.)  
The six-apse (multi-apse) church from the north (photo by S. Karapetian, 2006)  
Вид Шестиапсидной (Многоапсидной) церкви с севера (фот. С. Карапетяна, 2006 г.)
- 235-236 Վեցխորան (Բազմախորան) եկեղեցու չափագրությունն ու վերակազմությունը (հեղ.՝ Ա. Հակոբյան, 2010 թ.)  
The measurement and reconstruction of the six-apse (multi-apse) church (by A. Hakobian, 2010)  
Обмер и реконструкция Шестиапсидной (Многоапсидной) церкви (автор А. Акопян, 2010 г.)
- 237 Հատված Վեցխորան (Բազմախորան) եկեղեցուց (լու.՝ Ս. Կարապետյանի, 2010 թ.)  
Partial view of the six-apse (multi-apse) church (photo by S. Karapetian, 2010)  
Фрагмент Шестиапсидной (Многоапсидной) церкви (фот. С. Карапетяна, 2010 г.)
- 238 Վեցխորան (Բազմախորան) եկեղեցու վերակազմություններ. հարավարևմտյան և արևելյան ճակատները, կտրվածքներ դեպի հարավ-արևելք և արևելք (հեղ.՝ Ա. Հակոբյան, 2010 թ.)  
Reconstructions of the six-apse (multi-apse) church: its south-western and eastern facades; sections towards the south-east and east (by A. Hakobian, 2010)  
Реконструкции Шестиапсидной (Многоапсидной) церкви: юго-западный и восточный фасады, разрезы на юго-восток и восток (автор А. Акопян, 2010 г.)
- 239 Վեցխորան (Բազմախորան) եկեղեցու վերակազմություններ. տանիքը բնթուկի կտրվածքով և տանիքի հասակագիծը (հեղ.՝ Ա. Հակոբյան, 2010 թ.)  
Reconstructions of the six-apse (multi-apse) church: its roof with a section of the tambour and the plan of the roof (by A. Hakobian, 2010)  
Реконструкции Шестиапсидной (Многоапсидной) церкви: кровля с разрезом купола и план кровли (автор А. Акопян, 2010 г.)
- 240 Հատված Վեցխորան (Բազմախորան) եկեղեցու մուտքի վերնամասից (լու.՝ Ս. Կարապետյանի, 2010 թ.)  
Partial view of the part above the entrance of the six-apse (multi-apse) church (photo by S. Karapetian, 2010)  
Фрагмент верхней части входа Шестиапсидной (Многоапсидной) церкви (фот. С. Карапетяна, 2010 г.)
- 241-248 Դրվագներ Վեցխորան (Բազմախորան) եկեղեցու արտաքին հարդարանքից (լու.՝ Ս. Կարապետյանի, 2010 թ.) (246-247 վարպետների նշանագրեր)  
Parts of the outer decoration of the six-apse (multi-apse) church (photos by S. Karapetian, 2010) (№ 246-247 represent symbols left by the building masters of the monument)
- Детали внешнего убранства Шестиапсидной (Многоапсидной) церкви (фот. С. Карапетяна, 2010 г.) (246-247—метки мастеров)
- 249 Վեցխորան (Բազմախորան) եկեղեցու ներքին ծավալները (լու.՝ Ս. Սիմի, 2004 թ.)  
The interior of the six-apse (multi-apse) church (photo by S. Sim, 2004)  
Внутренние объемы Шестиапсидной (Многоапсидной) церкви (фот. С. Сима, 2004 г.)
- 250 Վեցխորան (Բազմախորան) եկեղեցու հյուսիսարևելյան խորանը (լու.՝ Ս. Կարապետյանի, 2010 թ.)  
The north-eastern apse of the six-apse (multi-apse) church (photo by S. Karapetian, 2010)  
Северо-восточная апсида Шестиапсидной (Многоапсидной) церкви (фот. С. Карапетяна, 2010 г.)
- 251-252 Դրվագներ Վեցխորան (Բազմախորան) եկեղեցուց (լու.՝ Ս. Կարապետյանի, 2010 թ.)  
Partial views of the six-apse (multi-apse) church (photos by S. Karapetian, 2010)  
Детали Шестиапсидной (Многоапсидной) церкви (фот. С. Карапетяна, 2010 г.)
- 253-254 Վեցխորան (Բազմախորան) եկեղեցու եռաչափ մոդելավորմամբ վերակազմությունը (հեղ.՝ Պարգև Ֆրանկյան, 2011 թ.)  
A 3D graphical reconstruction of the six-apse (multi-apse) church (by Pargev Frankian, 2011)  
Реконструкция с трехмерным моделированием Шестиапсидной (Многоапсидной) церкви (автор Паргев Франкян, 2011 г.)
- 255 Միջնաբերդի գմբեթավոր եկեղեցու տեսքը հյուսիս-արևմուտքից (լու.՝ Ս. Կարապետյանի, 2010 թ.)  
The domed church of the Citadel from the north-west (photo by S. Karapetian, 2010)  
Вид купольной церкви Цитадели с северо-запада (фот. С. Карапетяна, 2010 г.)
- 256 Միջնաբերդի գմբեթավոր եկեղեցու տեսքը հարավից (լու.՝ Ս. Կարապետյանի, 2010 թ.)  
The domed church of the Citadel from the south (photo by S. Karapetian, 2010)  
Вид купольной церкви Цитадели с юга (фот. С. Карапетяна, 2010 г.)
- 257 Միջնաբերդի գմբեթավոր եկեղեցու տեսքը հյուսիս-արևմուտքից (լու.՝ 1900-1910-ական թթ.)  
The domed church of the Citadel from the north-west (photo 1900s-1910s)  
Вид купольной церкви Цитадели с северо-запада (фот. 1900-1910-ых годов)
- 258 Միջնաբերդի գմբեթավոր եկեղեցու տեսքը հարավ-արևմուտքից (լու.՝ 1900-1910-ական թթ.)  
The domed church of the Citadel from the south-west (photo 1900s-1910s)  
Вид купольной церкви Цитадели с юго-запада (фот. 1900-1910-ых годов)
- 259 Միջնաբերդի գմբեթավոր եկեղեցու տեսքը հյուսիս-արևելքից (լու.՝ 1900-1910-ական թթ.)  
The domed church of the Citadel from the north-east (photo 1900s-1910s)



- Вид купольной церкви Цитадели с северо-востока (фот. 1900-1910-ых годов)
- 260 Միջնաբերդի գմբեթավոր եկեղեցու տեսքը հարավ-արևմուտքից (լուս.՝ 1900-1910-ական թթ.)  
The domed church of the Citadel from the south-west (photo 1900s-1910s)  
Вид купольной церкви Цитадели с юго-запада (фот. 1900-1910-ых годов)
- 261 Միջնաբերդի գմբեթավոր եկեղեցու տեսքը հարավից (լուս.՝ 1900-1910-ական թթ.)  
The domed church of the Citadel from the south (photo 1900s-1910s)  
Вид купольной церкви Цитадели с юга (фот. 1900-1910-ых годов)
- 262 Միջնաբերդի գմբեթավոր եկեղեցու տեսքը հյուսիս-արևելքից (լուս.՝ 1900-1910-ական թթ.)  
The domed church of the Citadel from the north-east (photo 1900s-1910s)  
Вид купольной церкви Цитадели с северо-востока (фот. 1900-1910-ых годов)
- 263 Հատված Միջնաբերդի գմբեթավոր եկեղեցու ներքին ծավալներից (լուս.՝ 1900-1910-ական թթ.)  
Partial view of the interior of the domed church of the Citadel (photo 1900s-1910s)  
Фрагмент внутренних объемов купольной церкви Цитадели (фот. 1900-1910-ых годов)
- 264-265 Հատվածներ Միջնաբերդի գմբեթավոր եկեղեցու մուտքից (լուս.՝ 1900-1910-ական թթ.)  
Partial views of the entrance of the domed church of the Citadel (photos 1900s-1910s)  
Фрагменты входа купольной церкви Цитадели (фот. 1900-1910-ых годов)
- 266-267 Միջնաբերդի գմբեթավոր եկեղեցու հարավային և արևելյան ճակատների վերակազմություններ (հեղ.՝ Ս. Հակոբյան, 2010 թ.)  
Reconstructions of the southern and eastern facades of the domed church of the Citadel by A. Hakobian, 2010  
Реконструкции южного и восточного фасадов купольной церкви Цитадели (автор А. Акопян, 2010 г.)
- 268 Միջնաբերդի գմբեթավոր եկեղեցու հաստակագիծը (չափ.՝ Ս. Հակոբյանի, 2010 թ.)  
The plan of the domed church of the Citadel (measurement by A. Hakobian, 2010)  
План купольной церкви Цитадели (обмер А. Акопяна, 2010 г.)
- 269 Միջնաբերդի գմբեթավոր եկեղեցու հաստակագծի վերակազմությունը (հեղ.՝ Ս. Հակոբյան, 2010 թ.)  
A reconstruction of the plan of the domed church of the Citadel (by A. Hakobian, 2010)  
Реконструкция плана купольной церкви Цитадели (автор А. Акопян, 2010 г.)
- 270 Միջնաբերդի գմբեթավոր եկեղեցու՝ քմբուկով կտրած հաստակագծի վերակազմությունը (հեղ.՝ Ս. Հակոբյան, 2010 թ.)  
A reconstruction of the plan of the domed church of the Citadel with the tambour (by A. Hakobian, 2010)  
Реконструкция плана купольной церкви Цитадели с горизонтальным разрезом барабана (автор А. Акопян, 2010 г.)
- 271 Միջնաբերդի գմբեթավոր եկեղեցու վերակազմություն. կտրվածք դեպի հյուսիս (հեղ.՝ Ս. Հակոբյան, 2010 թ.)  
A reconstruction of the domed church of the Citadel: a northward section (by A. Hakobian, 2010)  
Реконструкция плана купольной церкви Цитадели: разрез на север (автор А. Акопян, 2010 г.)
- 272 Միջնաբերդի գմբեթավոր եկեղեցու վերակազմություն. կտրվածք դեպի արևելք (հեղ.՝ Ս. Հակոբյան, 2010 թ.)  
A reconstruction of the domed church of the Citadel: an eastward section (by A. Hakobian, 2010)  
Реконструкция плана купольной церкви Цитадели: разрез на восток (автор А. Акопян, 2010 г.)
- 273 Միջնաբերդի գմբեթավոր եկեղեցու ներքին տեսքը դեպի հյուսիս (լուս.՝ Ս. Կարապետյանի, 2010 թ.)  
The interior of the domed church of the Citadel towards the north (photo by S. Karapetian, 2010)  
Внутренний вид на север купольной церкви Цитадели (фот. С. Карапетяна, 2010 г.)
- 274-277 Դրվագներ և բեկորներ Միջնաբերդի գմբեթավոր եկեղեցուց (լուս.՝ Ս. Կարապետյանի, 2010 թ.)  
Parts and fragments of the domed church of the Citadel (photos by S. Karapetian, 2010)  
Детали и обломки купольной церкви Цитадели (фот. С. Карапетяна, 2010 г.)
- 278 Միջնաբերդի գմբեթավոր եկեղեցու տեսքը հարավ-արևմուտքից (լուս.՝ Ս. Կարապետյանի, 2010 թ.)  
The domed church of the Citadel from the south-west (photo by S. Karapetian, 2010)  
Вид купольной церкви Цитадели с юго-запада (фот. С. Карапетяна, 2010 г.)
- 279 Միջնաբերդի գմբեթավոր եկեղեցու տեսքը արևմուտքից (լուս.՝ Ս. Կարապետյանի, 2010 թ.)  
The domed church of the Citadel from the west (photo by S. Karapetian, 2010)  
Вид купольной церкви Цитадели с запада (фот. С. Карапетяна, 2010 г.)
- 280-281 Միջնաբերդի գմբեթավոր եկեղեցու եռաչափ մոդելավորմամբ վերակազմությունը (հեղ.՝ Պ. Ֆրանկյան, 2011 թ.)  
A 3D graphical reconstruction of the domed church of the Citadel (by P. Frankian, 2011)  
Реконструкция с трехмерным моделированием купольной церкви Цитадели (автор П. Франкян, 2011 г.)
- 282 Սր. Առաքելոց եկեղեցու գավթի ներքին տեսքը դեպի հյուսիս (լուս.՝ Ս. Կարապետյանի, 2011 թ.)  
Inner view of the narthex of Sourb Arakelots (Holy Apostles') Church towards the north (photo by S. Karapetian, 2011)  
Внутренний вид притвора церкви Сурб Аракеолоц (Св. Апостолов) на север (фот. С. Карапетяна, 2011 г.)
- 283 Սր. Առաքելոց եկեղեցու տեսքը հյուսիս-արևելքից (լուս.՝ Ս. Կարապետյանի, 2011 թ.)  
Sourb Arakelots (Holy Apostles') Church from the north-east (photo by S. Karapetian, 2011)  
Вид церкви Сурб Аракеолоц (Св. Апостолов) с северо-востока (фот. С. Карапетяна, 2011 г.)
- 284-285 Սր. Առաքելոց եկեղեցու հաստակագիծը. չափազորությունը և վերակազմությունը՝ Թ. Թորամանյանի  
The plan of Sourb Arakelots (Holy Apostles') Church (measurement and reconstruction by T. Toramanian)  
План церкви Сурб Аракеолоц (Св. Апостолов): обмер и реконструкция по Т. Тораманяну
- 286-287 Դրվագներ Սր. Առաքելոց եկեղեցուց (լուս.՝ Թ. Թորամանյանի)  
Partial views of Sourb Arakelots (Holy Apostles') Church (photos by T. Toramanian)  
Детали церкви Сурб Аракеолоц (Св. Апостолов) (фот. Т. Тораманяна)
- 288 Սր. Առաքելոց եկեղեցու ներքին տեսքը դեպի հյուսիս (լուս.՝ Ս. Կարապետյանի, 2011 թ.)  
The interior of Sourb Arakelots (Holy Apostles') Church towards the north (photo by S. Karapetian, 2011)  
Внутренний вид церкви Сурб Аракеолоц (Св. Апостолов) на север (фот. С. Карапетяна, 2011 г.)
- 289 Սր. Առաքելոց եկեղեցու ներքին տեսքը դեպի հարավ (լուս.՝ Ս. Կարապետյանի, 2011 թ.)  
The interior of Sourb Arakelots (Holy Apostles') Church towards the south (photo by S. Karapetian, 2011)  
Внутренний вид церкви Сурб Аракеолоц (Св. Апостолов) на юг (фот. С. Карапетяна, 2011 г.)
- 290 Սր. Առաքելոց եկեղեցուց պոկված ճարտարապետական մանրամասն (լուս.՝ Ս. Կարապետյանի, 2011 թ.)  
An architectural detail fallen off Sourb Arakelots (Holy Apostles') Church (photo by S. Karapetian, 2011)  
Оторвавшаяся архитектурная деталь церкви Сурб Аракеолоц (Св. Апостолов) (фот. С. Карапетяна, 2011 г.)
- 291 Գավթի մեջ բացված Սր. Առաքելոց եկեղեցու հարավային մուտքը (լուս.՝ Ս. Կարապետյանի, 2011 թ.)  
The southern entrance of Sourb Arakelots (Holy Apostles') Church opening into the narthex (photo by S. Karapetian, 2011)  
Открытый в притворе южный вход церкви Сурб Аракеолоц (Св. Апостолов) (фот. С. Карапетяна, 2011 г.)
- 292-293 Սր. Առաքելոց եկեղեցու հյուսիսային և հարավային մուտքերի ճակատակալ բարերը (լուս.՝ Ս. Կարապետյանի, 2011 թ.)  
The tympanums of the northern and southern entrances of Sourb Arakelots (Holy Apostles') Church (photos by S. Karapetian, 2011)  
Камни над северным и южным входами церкви Сурб Аракеолоц (Св. Апостолов) (фот. С. Карапетяна, 2011 г.)



- 294 Սր. Առաքելոց եկեղեցու գավթի արևելյան ճակատը (լու.՝ Հ. Զյուրբյանի, 1880 թ.)  
The eastern facade of the narthex of Sourb Arakelots (Holy Apostles') Church (photo by H. Kyurkchian, 1880)  
Восточный фасад притвора церкви Сурб Аракеолоц (Св. Апостолов) (фот. А. Кюркчяна, 1880 г.)
- 295 Հասված Սր. Առաքելոց եկեղեցու գավթից (լու.՝ 1900-1910-ական թթ.)  
Partial view of the narthex of Sourb Arakelots (Holy Apostles') Church (photo 1900s-1910s)  
Фрагмент притвора церкви Сурб Аракеолоц (Св. Апостолов) (фот. 1900-1910-ых годов)
- 296 Սր. Առաքելոց եկեղեցու գավթի արևելյան ճակատը Ն. Մարի գլխավորությամբ իրականացված մասնակի վերականգնման և ամրակայման աշխատանքներից հետո (լու.՝ 1900-1910-ական թթ.)  
The eastern facade of the narthex of Sourb Arakelots (Holy Apostles') Church after the partial restoration and conservation carried out under N. Marr's supervision (photo 1900s-1910s)  
Восточный фасад притвора церкви Сурб Аракеолоц (Св. Апостолов) после осуществленных под руководством Н.Я. Марра частичных восстановительных и укрепительных работ (фот. 1900-1910-ых годов)
- 297 Սր. Առաքելոց եկեղեցու տեսքը հարավ-արևմուտքից (լու.՝ Ս. Կարապետյանի, 2011 թ.)  
Sourb Arakelots (Holy Apostles') Church from the south-west (photo by S. Karapetian, 2011)  
Вид церкви Сурб Аракеолоц (Св. Апостолов) с юго-запада (фот. С. Карапетяна, 2011 г.)
- 298 Սր. Առաքելոց եկեղեցու գավթի տեսքը արևելքից (լու.՝ Ս. Կարապետյանի, 2011 թ.)  
The narthex of Sourb Arakelots (Holy Apostles') Church from the east (photo by S. Karapetian, 2011)  
Вид притвора церкви Сурб Аракеолоц (Св. Апостолов) с востока (фот. С. Карапетяна, 2011 г.)
- 299-302 Գրվագներ Սր. Առաքելոց եկեղեցու գավթի արևելյան ճակատի հարդարանքից (լու.՝ Ս. Կարապետյանի, 2011 թ.)  
Partial views of the ornamentation of the eastern facade of the narthex of Sourb Arakelots (Holy Apostles') Church (photo by S. Karapetian, 2011)  
Фрагменты убранства восточного фасада притвора церкви Сурб Аракеолоц (Св. Апостолов) (фот. С. Карапетяна, 2011 г.)
- 303 Սր. Առաքելոց եկեղեցու գավթի ներքին տեսքը դեպի արևելք (լու.՝ Ս. Կարապետյանի, 2011 թ.)  
Inner view of the narthex of Sourb Arakelots (Holy Apostles') Church towards the east (photo by S. Karapetian, 2011)  
Внутренний вид на восток притвора церкви Сурб Аракеолоц (Св. Апостолов) (фот. С. Карапетяна, 2011 г.)
- 304 Սր. Առաքելոց եկեղեցու գավթի առաստաղը (լու.՝ Ս. Կարապետյանի, 2011 թ.)  
The ceiling of the narthex of Sourb Arakelots (Holy Apostles') Church (photo by S. Karapetian, 2011)  
Потолок притвора церкви Сурб Аракеолоц (Св. Апостолов) (фот. С. Карапетяна, 2011 г.)
- 305-311 Գրվագներ Սր. Առաքելոց եկեղեցու գավթի ներքին ծավալներից (լու.՝ Ս. Կարապետյանի, 2011 թ.)  
Partial views of the interior of the narthex of Sourb Arakelots (Holy Apostles') Church (photos by S. Karapetian, 2011)  
Фрагменты внутренних объемов церкви Сурб Аракеолоц (Св. Апостолов) (фот. С. Карапетяна, 2011 г.)
- 312 Գագկաշեն Սր. Գրիգոր եկեղեցու տեսքը արևելքից (լու.՝ Ս. Կարապետյանի, 2011 թ.)  
Gagkashen St. Grigor Church from the east (photo by S. Karapetian, 2011)  
Вид церкви Гагикашен Сурб Григор (Св. Григория) с востока (фот. С. Карапетяна, 2011 г.)
- 313 Գագկաշեն Սր. Գրիգոր եկեղեցու տեսքը հարավ-արևմուտքից (լու.՝ Ս. Կարապետյանի, 2011 թ.)  
Gagkashen St. Grigor Church from the south-west (photo by S. Karapetian, 2011)  
Вид церкви Гагикашен Сурб Григор (Св. Григория) с юго-запада (фот. С. Карапетяна, 2011 г.)
- 314 Գագկաշեն Սր. Գրիգոր եկեղեցու տեսքը հարավ-արևելքից (լու.՝ Ա. Վրույրի, 1915 թ.)  
Gagkashen St. Grigor Church from the south-east (photo by A. Vruyr, 1915)  
Вид церкви Гагикашен Сурб Григор (Св. Григория) с юго-востока (фот. А. Вруйра, 1915 г.)
- 315-316 Հասվածներ Գագկաշեն Սր. Գրիգոր եկեղեցուց (լու.՝ Ա. Վրույրի, 1915 թ.)  
Partial views of Gagkashen St. Grigor Church (photos by A. Vruyr, 1915)  
Фрагменты церкви Гагикашен Сурб Григор (Св. Григория) (фот. А. Вруйра, 1915 г.)
- 317 Գագկաշեն Սր. Գրիգոր եկեղեցու տեսքը հյուսիս-արևելքից (լու.՝ Ս. Կարապետյանի, 2011 թ.)  
Gagkashen St. Grigor Church from the north-east (photo by S. Karapetian, 2011)  
Вид церкви Гагикашен Сурб Григор (Св. Григория) с северо-востока (фот. С. Карапетяна, 2011 г.)
- 318-319 Գագկաշեն Սր. Գրիգոր եկեղեցու հատակագիծը. չափագրությունը և վերակազմությունը Թ. Թորամանյանի  
The plan of Gagkashen St. Grigor Church with its measurement and reconstruction (by T. Toramanian)  
План церкви Гагикашен Сурб Григор (Св. Григория): обмер и реконструкция по Т. Тораманяну
- 320-326 Գրվագներ Գագկաշեն Սր. Գրիգոր եկեղեցուց (լու.՝ Ս. Կարապետյանի, 2011 թ.)  
Partial views of Gagkashen St. Grigor Church (photos by S. Karapetian, 2011)
- 327-328 Գագկաշեն Սր. Գրիգոր եկեղեցու եռաչափ մոդելավորմանը վերակազմությունը (հեղ.՝ Պ. Ֆրանկյան, 2011 թ.)  
A 3D graphical reconstruction of Gagkashen St. Grigor Church (by P. Frankian, 2011)  
Реконструкция с трехмерным моделированием церкви Гагикашен Сурб Григор (Св. Григория) (автор П. Франкян, 2011 г.)
- 329 Գագկաշեն Սր. Գրիգոր եկեղեցու պեղումների ժամանակ հայտնաբերված Գագիկ Ա թագավորի արձանը (լու.՝ Ա. Վրույրի, 1915 թ.)  
The statue of King Gagik I unclosed during the excavations of Gagkashen St. Grigor Church (photo by A. Vruyr, 1915)  
Обнаруженная во время раскопок церкви Гагикашен Сурб Григор (Св. Григория) статуя царя Гагика I (фот. А. Вруйра, 1915 г.)
- 330 Գագիկ Ա թագավորի արձանի մի բեկորը Էրզրումի թանգարանում (լու.՝ Ս. Կարապետյան, 2008 թ.)  
A fragment of the statue of King Gagik I in Erzurum Museum (photo by S. Karapetian, 2008)  
Обломок статуи царя Гагика I в музее Эрзрума (фот. С. Карапетяна, 2008 г.)
- 331 Սր. Փրկիչ եկեղեցու տեսքը արևմուտքից (լու.՝ Ս. Կարապետյանի, 2010 թ.)  
Sourb Prkich (Holy Saviour) Church from the west (photo by S. Karapetian, 2010)  
Вид церкви Сурб Пркич (Св. Спасителя) с запада (фот. С. Карапетяна, 2010 г.)
- 332 Սր. Փրկիչ եկեղեցու տեսքը հյուսիս-արևմուտքից (լու.՝ Ս. Կարապետյանի, 2010 թ.)  
Sourb Prkich (Holy Saviour) Church from the north-west (photo by S. Karapetian, 2010)  
Вид церкви Сурб Пркич (Св. Спасителя) с северо-запада (фот. С. Карапетяна, 2010 г.)
- 333 Սր. Փրկիչ եկեղեցու տեսքը հարավից (լու.՝ Ա. Վրույրի, 1912 թ.)  
Sourb Prkich (Holy Saviour) Church from the south (photo by A. Vruyr, 1912)  
Вид церкви Сурб Пркич (Св. Спасителя) с юга (фот. А. Вруйра, 1912 г.)
- 334 Սր. Փրկիչ եկեղեցու տեսքը հյուսիս-արևելքից (լու.՝ Ա. Վրույրի, 1912 թ.)  
Sourb Prkich (Holy Saviour) Church from the north-east (photo by A. Vruyr, 1912)  
Вид церкви Сурб Пркич (Св. Спасителя) с северо-востока (фот. А. Вруйра, 1912 г.)
- 335-336 Սր. Փրկիչ եկեղեցու հատակագիծը. չափագրություն (լրացված ըստ ներկա կացության) և վերակազմությունը (հեղ.՝ Թ. Թորամանյան)  
The plan of Sourb Prkich (Holy Saviour) Church: a measurement (supplemented to reflect the current state of the monument) and a reconstruction (by T. Toramanian)  
План церкви Сурб Пркич (Св. Спасителя): обмер (с дополнениями согласно



- нынешнему сосотоянию) и реконструкция (автор Т. Тораманян)
- 337 Մբ. Փրկիչ եկեղեցու տեսքը հարավ-արևմուտքից (լուս.՝ Ս. Վրույրի, 1912 թ.)  
Sourb Prkich (Holy Saviour) Church from the south-west (photo by A. Vruyr, 1912)  
Вид церкви Сурб Пркич (Св. Спасителя) с юго-запада (фот. А. Вруйра, 1912 г.)
- 338 Մբ. Փրկիչ եկեղեցու տեսքն արևմուտքից (լուս.՝ Ս. Վրույրի, 1912 թ.)  
Sourb Prkich (Holy Saviour) Church from the west (photo by A. Vruyr, 1912)  
Вид церкви Сурб Пркич (Св. Спасителя) с запада (фот. А. Вруйра, 1912 г.)
- 339-340 Մբ. Փրկիչ եկեղեցու հարավային ճակատից բացված մուտքը (լուս.՝ Ս. Վրույրի, 1912 թ.)  
The entrance to Sourb Prkich (Holy Saviour) Church opening from its southern facade (photos by A. Vruyr, 1912)  
Открытый с южного фасада вход церкви Сурб Пркич (Св. Спасителя) (фот. А. Вруйра, 1912 г.)
- 341-343 Դրվագներ Մբ. Փրկիչ եկեղեցու ներքին ծավալներից (լուս.՝ Ս. Վրույրի, 1912 թ.)  
Partial views of the interior of Sourb Prkich (Holy Saviour) Church (photos by A. Vruyr, 1912)  
Фрагменты внутренних объемов церкви Сурб Пркич (Св. Спасителя) (фот. А. Вруйра, 1912 г.)
- 344 Մբ. Փրկիչ եկեղեցու տեսքը հարավ-արևմուտքից (լուս.՝ Ս. Վարապետյանի, 2004 թ.)  
Sourb Prkich (Holy Saviour) Church from the south-west (photo by S. Karapetian, 2004)  
Вид церкви Сурб Пркич (Св. Спасителя) с юго-запада (фот. С. Карапетяна, 2004 г.)
- 345 Մբ. Փրկիչ եկեղեցու տեսքը հյուսիսից (լուս.՝ Ս. Վարապետյանի, 2004 թ.)  
Sourb Prkich (Holy Saviour) Church from the north (photo by S. Karapetian, 2004)  
Вид церкви Сурб Пркич (Св. Спасителя) с севера (фот. С. Карапетяна, 2004 г.)
- 346 Մբ. Փրկիչ եկեղեցու տեսքն արևելքից (լուս.՝ Ս. Վարապետյանի, 2011 թ.)  
Sourb Prkich (Holy Saviour) Church from the east (photo by S. Karapetian, 2011)  
Вид церкви Сурб Пркич (Св. Спасителя) с востока (фот. С. Карапетяна, 2011 г.)
- 347-351 Դրվագներ Մբ. Փրկիչ եկեղեցու արտաքին հարդարանքից (լուս.՝ Ս. Վարապետյանի, 2011 թ.)  
Partial views of the outer ornamentation of Sourb Prkich (Holy Saviour) Church (photos by S. Karapetian, 2011)  
Фрагменты внешнего убранства церкви Сурб Пркич (Св. Спасителя) (фот. С. Карапетяна, 2011 г.)
- 352-353 Հասվածներ Մբ. Փրկիչ եկեղեցու ներքին ծավալներից (լուս.՝ Ս. Վրույրի, 1912 թ.)  
Partial views of the interior of Sourb Prkich (Holy Saviour) Church (photos by A. Vruyr, 1912)
- 354-358 Որմնանկարների մնացորդներ Մբ. Փրկիչ եկեղեցու խորաններում (լուս.՝ Ս. Վարապետյանի, 2008 թ.)  
Fresco remnants in the apses of Sourb Prkich (Holy Saviour) Church (photos by S. Karapetian, 2008)  
Остатки росписей в апсидах церкви Сурб Пркич (Св. Спасителя) (фот. С. Карапетяна, 2008 г.)
- 359 Հովվի եկեղեցու մնացորդները հարավ-արևելքից (լուս.՝ Ս. Վարապետյանի, 2010 թ.)  
The remnants of Hovvi (Shepherd's) Church from the south-east (photo by S. Karapetian, 2010)  
Остатки Пастушьей церкви с юго-востока (фот. С. Карапетяна, 2010 г.)
- 360 Հովվի եկեղեցու մնացորդները հարավ-արևմուտքից (լուս.՝ Ս. Վարապետյանի, 2010 թ.)  
The remnants of Hovvi (Shepherd's) Church from the south-west (photo by S. Karapetian, 2010)  
Остатки Пастушьей церкви с юго-запада (фот. С. Карапетяна, 2010 г.)
- 361 Հովվի եկեղեցու մնացորդներն արևելքից (լուս.՝ Թ. Թորամանյանի)  
The remnants of Hovvi (Shepherd's) Church from the east (photo by T. Toramanian)  
Остатки Пастушьей церкви с востока (фот. Т. Тораманяна)
- 362 Հովվի եկեղեցու մնացորդները հարավից (լուս.՝ Թ. Թորամանյանի)  
The remnants of Hovvi (Shepherd's) Church from the south (photo by T. Toramanian)  
Остатки Пастушьей церкви с юга (фот. Т. Тораманяна)
- 363 Հովվի եկեղեցու մնացորդներն արևմուտքից (լուս.՝ Թ. Թորամանյանի)  
The remnants of Hovvi (Shepherd's) Church from the west (photo by T. Toramanian)  
Остатки Пастушьей церкви с запада (фот. Т. Тораманяна)
- 364-365 Հովվի եկեղեցու հատակագիծը, չափազորություն և վերակազմություն (հեղ.՝ Ա. Հակոբյան, 2010 թ.)  
The plan of Hovvi (Shepherd's) Church: a measurement and a reconstruction (by A. Hakobian, 2010)  
План Пастушьей церкви: обмер и реконструкция (автор А. Акопян, 2010г.)
- 366-367 Հովվի եկեղեցու 2-րդ հարկի և գմբեթի հատակագծերը (հեղ.՝ Ա. Հակոբյան, 2010 թ.)  
The plans of the 2nd floor of Hovvi (Shepherd's) Church and its dome (by A. Hakobian, 2010)  
Планы 2-ого этажа и купола Пастушьей церкви (автор А. Акопян, 2010г.)
- 368 Հովվի եկեղեցին տիեզերքից (լուս.՝ Google Earth, 2002 թ.)  
Hovvi (Shepherd's) Church from space (Google Earth, 2002)
- Пастушья церковь с космоса (фот. Google Earth, 2002 г.)
- 369-371 Դրվագներ Հովվի եկեղեցուց (լուս.՝ Ս. Վարապետյանի, 2010 թ.)  
Partial views of Hovvi (Shepherd's) Church (photos by S. Karapetian, 2010)  
Фрагменты Пастушьей церкви (фот. С. Карапетяна, 2010 г.)
- 372-373 Հովվի եկեղեցու վերակազմություններ. հարավային ճակատը և կտրվածք դեպի հյուսիս (հեղ.՝ Ա. Հակոբյան, 2010 թ.)  
Reconstructions of Hovvi (Shepherd's) Church: its southern facade and a northward section (by A. Hakobian, 2010)  
Реконструкции Пастушьей церкви: южный фасад и разрез на север (автор А. Акопян, 2010г.)
- 374-375 Հովվի եկեղեցու վերակազմություններ. արևելյան ճակատը և կտրվածք դեպի արևելք (հեղ.՝ Ա. Հակոբյան, 2010 թ.)  
Reconstructions of Hovvi (Shepherd's) Church: its eastern facade and an eastward section (by A. Hakobian, 2010)  
Реконструкции Пастушьей церкви: восточный фасад и разрез на восток (автор А. Акопян, 2010г.)
- 376-377 Հովվի եկեղեցու եռաչափ մոդելավորման վերակազմությունը (հեղ.՝ Պ. Ֆրանկյան, 2011 թ.)  
A 3D graphical reconstruction of Hovvi (Shepherd's) Church (by P. Frankian, 2011)  
Реконструкция с трехмерным моделированием Пастушьей церкви (автор П. Франкян, 2011 г.)
- 378 Աղջկաբերդի եկեղեցու տեսքը հարավ-արևելքից (լուս.՝ Հ.-Բ. Խաչերյանի, 2009 թ.)  
The church of Aghjkaberd Monastery from the south-east (photo by H.-B. Khacherian, 2009)  
Вид церкви монастыря Ахчкаберда (Девичьей крепости) с юго-востока (фот. Г.-Б. Хачеряна, 2009 г.)
- 379-380 Աղջկաբերդի ընդհանուր տեսքը հյուսիս-արևմուտքից (լուս.՝ Ս. Վարապետյանի, 2006 թ.)  
General view of Aghjkaberd from the north-west (photos by S. Karapetian, 2006)  
Общий вид Ахчкаберда (Девичьей крепости) с северо-запада (фот. С. Карапетяна, 2006 г.)
- 381 Աղջկաբերդի եկեղեցու տեսքը հյուսիս-արևմուտքից (լուս.՝ Ս. Վարապետյանի, 2006 թ.)  
The church of Aghjkaberd from the north-west (photo by S. Karapetian, 2006)  
Вид церкви Ахчкаберда (Девичьей крепости) с северо-запада (фот. С. Карапетяна, 2006 г.)
- 382-383 Աղջկաբերդի եկեղեցու տեսքը հարավ-արևելքից (լուս.՝ Հ.-Բ. Խաչերյանի, 2009 թ.)  
The church of Aghjkaberd from the south-east (photos by H.-B. Khacherian, 2009)  
Вид церкви Ахчкаберда (Девичьей крепости) с юго-востока (фот. Г.-Б. Хачеряна, 2009 г.)



- 384 Աղջկաբերդի եկեղեցու տեսքը հարավ-արևելքից (լուս.՝ Թ. Թորամանյանի, 1906 թ.)  
The church of Aghjkaberd from the south-east (photo by T. Toramanian, 1906)  
Вид церкви Ахчкаберда (Девичьей крепости) с юго-востока (фот. Т. Тораманяна, 1906 г.)
- 385 Աղջկաբերդի եկեղեցու տեսքը հարավ-արևելքից (լուս.՝ Ս. Կարապետյանի, 2006 թ.)  
The church of Aghjkaberd from the south-east (photo by S. Karapetian, 2006)  
Вид церкви Ахчкаберда (Девичьей крепости) с юго-востока (фот. С. Карапетяна, 2006 г.)
- 386 Աղջկաբերդի եկեղեցու տեսքը հարավ-արևմուտքից (լուս.՝ Թ. Թորամանյանի, 1906 թ.)  
The church of Aghjkaberd from the south-west (photo by T. Toramanian, 1906)  
Вид церкви Ахчкаберда (Девичьей крепости) с юго-запада (фот. Т. Тораманяна, 1906 г.)
- 387 Աղջկաբերդի եկեղեցու հասակագիծը (չափ.՝ Թ. Թորամանյանի, 1906 թ.)  
The plan of the church of Aghjkaberd (measurement by T. Toramanian, 1906)  
План церкви Ахчкаберда (Девичьей крепости) (обмер Т. Тораманяна, 1906 г.)
- 388 Աղջկաբերդի եկեղեցու խորանը (լուս.՝ Թ. Թորամանյանի, 1906 թ.)  
The sanctuary of the church of Aghjkaberd (photo by T. Toramanian, 1906)  
Алтарная апсида церкви Ахчкаберда (Девичьей крепости) (фот. Т. Тораманяна, 1906 г.)
- 389 Աղջկաբերդի եկեղեցու տեսքը արևմուտքից (լուս.՝ Ս. Կարապետյանի, 2006 թ.)  
The church of Aghjkaberd from the west (photo by S. Karapetian, 2006)  
Вид церкви Ахчкаберда (Девичьей крепости) с запада (фот. С. Карапетяна, 2006 г.)
- 390 Աղջկաբերդի եկեղեցու հարավային ճակատի արձանագրությունը (լուս.՝ Թ. Թորամանյանի, 1906 թ.)  
An inscription on the southern facade of the church of Aghjkaberd (photo by T. Toramanian, 1906)  
Надпись на южном фасаде церкви Ахчкаберда (Девичьей крепости) (фот. Т. Тораманяна, 1906 г.)
- 391-392 Աղջկաբերդի եկեղեցու հարավային փլուզված ճակատի արձանագրության մնացորդները (լուս.՝ Ս. Կարապետյանի, 2006 թ.)  
The remnants of the inscription carved on the southern (now fallen) facade of the church of Aghjkaberd (photo by S. Karapetian, 2006)  
Остатки надписи обрушенного южного фасада церкви Ахчкаберда (Девичьей крепости) (фот. С. Карапетяна, 2006 г.)
- 393-395 Շուշան Պահլավունու եկեղեցու մնացորդները (լուս.՝ Ս. Կարապետյանի, 2010 թ.)  
The remains of the church of Shushan Pahlavuni (photos by S. Karapetian, 2010)  
Остатки церкви Шушан Пахлавуну (фот. С. Карапетяна, 2010 г.)
- 396 Շուշան Պահլավունու եկեղեցու հասակագիծը (չափ.՝ Ն. Տոկարսկու, 1916 թ.)  
The plan of the church of Shushan Pahlavuni (measurement by N. Tokarsky, 1916)  
План церкви Шушан Пахлавуну (обмер Н. Токарского, 1916 г.)
- 397 Շուշան Պահլավունու եկեղեցու մնացորդներն արևմուտքից (լուս.՝ Թ. Թորամանյանի, 1907 թ.)  
The remains of the church of Shushan Pahlavuni from the west (photo by T. Toramanian, 1907)  
Остатки церкви Шушан Пахлавуну с запада (фот. Т. Тораманяна, 1907 г.)
- 398 Շուշան Պահլավունու եկեղեցու մնացորդներն արևմուտքից (լուս.՝ Ս. Կարապետյանի, 2010 թ.)  
The remains of the church of Shushan Pahlavuni from the west (photo by S. Karapetian, 2010)  
Остатки церкви Шушан Пахлавуну с запада (фот. С. Карапетяна, 2010 г.)
- 399 «Յուրահատուկ» եկեղեցու մնացորդները հարավ-արևմուտքից (լուս.՝ Ս. Կարապետյանի, 2010 թ.)  
The remnants of the “Unique” Church from the south-west (photo by S. Karapetian, 2010)  
Остатки “Уникальной” церкви с юго-запада (фот. С. Карапетяна, 2010 г.)
- 400 «Յուրահատուկ» եկեղեցու մնացորդները հարավ-արևելքից (լուս.՝ Ա. Վրույրի)  
The remnants of the “Unique” Church from the south-east (photo by A. Vruyr)  
Остатки “Уникальной” церкви с юго-востока (фот. А. Вруйра)
- 401 «Յուրահատուկ» եկեղեցու մնացորդները հարավ-արևելքից (լուս.՝ Ս. Կարապետյանի, 2010 թ.)  
The remnants of the “Unique” Church from the south-east (photo by S. Karapetian, 2010)  
Остатки “Уникальной” церкви с юго-востока (фот. С. Карапетяна, 2010 г.)
- 402-403 «Յուրահատուկ» եկեղեցու հասակագիծը, վերակազմություն և չափազորություն (հեղ.՝ Նիկոլայ Տոկարսկի, 1911 թ.)  
The plan of the “Unique” Church: a reconstruction and a measurement (by Nikolai Tokarsky, 1911)  
План “Уникальной” церкви: реконструкция и обмер (автор Николай Токарский, 1911 г.)
- 404 «Յուրահատուկ» եկեղեցու վերակազմությունը. կտրվածք դեպի հյուսիս (հեղ.՝ Ն. Տոկարսկի, 1911 թ.)  
A reconstruction of the “Unique” Church: a section towards the north (by N. Tokarsky, 1911)  
Реконструкция “Уникальной” церкви: разрез на север (автор Н. Токарский, 1911 г.)
- 405-406 «Յուրահատուկ» եկեղեցու վերակազմություններ. կտրվածք դեպի արևելք, եկեղեցու արևմտյան ճակատը (հեղ.՝ Ն. Տոկարսկի, 1911 թ.)  
Reconstructions of the “Unique” Church: an eastward section and its western facade (by N. Tokarsky, 1911)
- Реконструкции “Уникальной” церкви: разрез на восток и западный фасад (автор Н. Токарский, 1911 г.)
- 407-410 Գլխավոր «Յուրահատուկ» եկեղեցուց (լուս.՝ 1900-1910-ական թթ.)  
Partial views of the “Unique” Church (photos 1900s-1910s)  
Фрагменты “Уникальной” церкви (фот. 1900-1910-ых годов)
- 411-412 «Յուրահատուկ» եկեղեցու տեսքը հյուսիսից և արևելքից (լուս.՝ Ս. Կարապետյանի, 2006 թ.)  
The “Unique” Church from the north and east (photos by S. Karapetian, 2006)  
Вид “Уникальной” церкви с севера и востока (фот. С. Карапетяна, 2006 г.)
- 413-414 «Յուրահատուկ» եկեղեցու եռաչափ մոդելավորմամբ վերակազմությունը (հեղ.՝ Պ. Ֆրանկյան, 2011 թ.)  
A 3D graphical reconstruction of the “Unique” Church (by P. Frankian, 2011)  
Реконструкция с трехмерным моделированием “Уникальной” церкви (автор П. Франкян, 2011 г.)
- 415 Սր. Հռիփսիմե եկեղեցու մնացորդները հարավ-արևելքից (լուս.՝ Հ. Բյուրքչյանի, 1880 թ.)  
The remnants of St. Hripsime Church from the south-east (photo by H. Kyurkchian, 1880)  
Остатки церкви Сурб Рипсимэ (Св. Рипсимэ) с юго-востока (фот. А. Кюркчяна, 1880 г.)
- 416 Սր. Հռիփսիմե եկեղեցու խորանի մնացորդները (լուս.՝ Ա. Հակոբյանի, 2011 թ.)  
The remains of the chancel of St. Hripsime Church (photo by A. Hakobian, 2011)  
Остатки алтарной апсиды церкви Сурб Рипсимэ (Св. Рипсимэ) (фот. А. Акопяна, 2011 г.)
- 417 Սր. Հռիփսիմե եկեղեցու զարդանախշ քիվ (լուս.՝ Ս. Կարապետյանի, 2004 թ.): Ի դեպ, քիվաքարը պեղումների շնորհիվ հայտնաբերել էր ֆրանսիական հնագիտական արշավախումբը, ընդ որում, քիվաքարը նկատելի է մաս Հ. Բյուրքչյանի լուսանկարում:  
An ornamented cornice belonging to St. Hripsime Church (photo by S. Karapetian, 2004). This cornice stone, which was unearthed by the French Archaeological Expedition, can be seen in the photograph by H. Kyurkchian.  
Орнаментированный карниз церкви Сурб Рипсимэ (Св. Рипсимэ) (фот. С. Карапетяна, 2004 г.). Кстати, карнизный камень был обнаружен французской археологической экспедицией во время раскопок, причем, он заметен и на фотографии А. Кюркчяна.
- 418 Պայմանականորեն № 47 անունը ստացած եկեղեցու մնացորդները (լուս.՝ Ս. Կարապետյանի, 2010 թ.)  
The remnants of the church conventionally named № 47 (photo by S. Karapetian, 2010)  
Остатки условно названной № 47 церкви (фот. С. Карапетяна, 2010 г.)
- 419 Պայմանականորեն № 47 անունը ստացած եկեղեցու ավանդատան խորանը (լուս.՝ Ս. Կարապետյանի, 2010 թ.)



- The sanctuary of the sacristy of the church conventionally named № 47 (photo by S. Karapetian, 2010)  
Алтарная апсида придела условно названной № 47 церкви (фот. С. Карапетяна, 2010 г.)
- 420-424 Դրվագներ պայմանականորեն № 47 անունը ստացած եկեղեցուց (լուս.՝ Ս. Կարապետյանի, 2010 թ.)  
Partial views of the church conventionally named № 47 (photos by S. Karapetian, 2010)  
Фрагменты условно названной № 47 церкви (фот. С. Карапетяна, 2010 г.)
- 425 Պայմանականորեն № 47 անունը ստացած եկեղեցու հատակագիծը (չափ.՝ Ա. Հակոբյանի, 2010 թ.)  
The plan of the church conventionally named № 47 (measurement by A. Hakobian, 2010)  
План условно названной № 47 церкви (обмер А. Акопяна, 2010г.)
- 426 Իգաձորի պռնկին գտնվող պայմանականորեն № 10 անունը ստացած եկեղեցու տեսքը հարավ-արևելքից (լուս.՝ Ս. Կարապետյանի, 2011 թ.)  
The church located at the edge of Igadzor (conventionally named № 10) from the south-east (photo by S. Karapetian, 2011)  
Вид находящейся на краю ущелья Игadzор и условно названной № 10 церкви с юго-востока (фот. С. Карапетяна, 2011 г.)
- 427 Իգաձորի պռնկին գտնվող պայմանականորեն № 10 անունը ստացած եկեղեցու տեսքը հարավ-արևմուտքից (լուս.՝ 1900-1910-ական թթ.)  
The church located at the edge of Igadzor (conventionally named № 10) from the south-west (photo 1900s-1910s)  
Вид находящейся на краю ущелья Игadzор и условно названной №10 церкви с юго-запада (фот. 1900-1910-ых годов)
- 428 Իգաձորի պռնկին գտնվող պայմանականորեն № 10 անունը ստացած եկեղեցու տեսքը հարավ-արևմուտքից (լուս.՝ Ս. Կարապետյանի, 2011 թ.)  
The church located at the edge of Igadzor (conventionally named № 10) from the south-west (photo by S. Karapetian, 2011)  
Вид находящейся на краю ущелья Игadzор и условно названной №10 церкви с юго-запада (фот. С. Карапетяна, 2011 г.)
- 429 Իգաձորի պռնկին գտնվող պայմանականորեն № 10 անունը ստացած եկեղեցու տեսքը հարավ-արևմուտքից (լուս.՝ 1900-1910-ական թթ.)  
The church located at the edge of Igadzor (conventionally named № 10) from the south-west (photo 1900s-1910s)  
Вид находящейся на краю ущелья Игadzор и условно названной № 10 церкви с юго-запада (фот. 1900-1910-ых годов)
- 430 Իգաձորի պռնկին գտնվող պայմանականորեն № 10 անունը ստացած եկեղեցու հատակագիծը (չափ.՝ Ժ.-Մ. Թիրերիի)
- The plan of the church located at the edge of Igadzor (conventionally named № 10): measurement by J.-M. Thierry  
План церкви, находящейся на краю ущелья Игadzор и условно названной № 10 (обмер Ж.-М. Тьерри)
- 431 Իգաձորի պռնկին գտնվող պայմանականորեն № 10 անունը ստացած եկեղեցու՝ ցարդ պահպանված դրնախոյուղը (լուս.՝ Ս. Կարապետյանի, 2011 թ.)  
The preserved built-in-wall capital of the church located at the edge of Igadzor (conventionally named № 10): photo by S. Karapetian, 2011  
До сего времени сохранившаяся капитель находящейся на краю ущелья Игadzор и условно названной № 10 церкви (фот. С. Карапетяна, 2011 г.)
- 432 Պայմանականորեն Քարիմադինի № 101 անունը ստացած եկեղեցու տեսքը հյուսիս-արևմուտքից (լուս.՝ Ս. Կարապետյանի, 2011 թ.)  
The church of Karimadin (№ 101) from the north-west (photo by S. Karapetian, 2011)  
Вид условно названной № 101 церкви Каримадина с северо-запада (фот. С. Карапетяна, 2011 г.)
- 433 Պայմանականորեն Քարիմադինի № 101 անունը ստացած եկեղեցու տեսքը արևմուտքից (լուս.՝ Ս. Կարապետյանի, 2011 թ.)  
The church of Karimadin (№ 101) from the west (photo by S. Karapetian, 2011)  
Вид условно названной № 101 церкви Каримадина с запада (фот. С. Карапетяна, 2011 г.)
- 434 Պայմանականորեն Քարիմադինի № 101 անունը ստացած եկեղեցու հատակագիծը (չափ.՝ Թ. Թորամանյանի, 1912 թ.)  
The plan of the church of Karimadin (№ 101): measurement by T. Toramanian, 1912  
План условно названной № 101 церкви Каримадина (обмер Т. Тораманяна, 1912 г.)
- 435-436 Պայմանականորեն Քարիմադինի № 101 անունը ստացած եկեղեցին պեղումներից անմիջապես հետո (լուս.՝ Ա. Վրույրի, 1912 թ.)  
The church of Karimadin (№ 101) immediately after the excavations (photos by A. Vruyr, 1912)  
Условно названная № 101 церковь Каримадина сразу после раскопок (фот. А. Вруйра, 1912 г.)
- 437-438 Պայմանականորեն Քարիմադինի № 101 անունը ստացած եկեղեցու տեսքը հարավ-արևմուտքից և արևմուտքից (լուս.՝ Ս. Կարապետյանի, 2011 թ.)  
The church of Karimadin (№ 101) from the south-west and west (photos by S. Karapetian, 2011)  
Вид условно названной № 101 церкви Каримадина с юго-запада и запада (фот. С. Карапетяна, 2011 г.)
- 439 Պայմանականորեն № 50 անունը ստացած եկեղեցու տեսքը հարավ-արևմուտքից (լուս.՝ Ս. Կարապետյանի, 2011 թ.)  
The church conventionally named № 50 from the south-west (photo by S. Karapetian, 2011)  
Вид условно названной № 50 церкви с юго-запада (фот. С. Карапетяна, 2011 г.)
- 440 Պայմանականորեն № 50 անունը ստացած եկեղեցու խրանի մնացորդները (լուս.՝ Ս. Կարապետյանի, 2011 թ.)  
The remnants of the chancel of the church conventionally named № 50 (photo by S. Karapetian, 2011)  
Остатки алтарной апсиды условно названной № 50 церкви (фот. С. Карапетяна, 2011 г.)
- 441 Պայմանականորեն № 50 անունը ստացած եկեղեցու հատակագիծը (չափ.՝ Ա. Հակոբյանի, 2011 թ.)  
The plan of the church conventionally named № 50 (measurement by A. Hakobian, 2011)  
План условно названной № 50 церкви (обмер А. Акопяна, 2011г.)
- 442 Պայմանականորեն № 50 անունը ստացած եկեղեցու խրանի հյուսիսակողմում պահպանված խրհրդարանը (լուս.՝ Ս. Կարապետյանի, 2011 թ.)  
The recess preserved in the north of the sanctuary of the church conventionally named № 50 (photo by S. Karapetian, 2011)  
Сохранившаяся ниша в северной части алтарной апсиды условно названной № 50 церкви (фот. С. Карапетяна, 2011 г.)
- 443 Պայմանականորեն Խաչուտի (Բախտաղեկի) անունը ստացած եկեղեցու հետքերը (լուս.՝ Ս. Կարապետյանի, 2006 թ.)  
The vestiges of the church of Khachut (Bakhtaghek): photo by S. Karapetian, 2006  
Следы условно названной Хачут (Бахтагеки) церкви (фот. С. Карапетяна, 2006 г.)
- 444 Խաչուտի (Բախտաղեկի) անունը ստացած եկեղեցու եռաչափ մոդելավորմանը վերակազմությունը (հեղ.՝ Պ. Ֆրանկյան, 2011 թ.)  
A 3D graphical reconstruction of the church of Khachut (Bakhtaghek) by P. Frankian, 2011  
Реконструкция с трехмерным моделированием церкви Хачута (Бахтагеки) (автор П. Франкян, 2011 г.)
- 445-446 Խաչուտի (Բախտաղեկի) անունը ստացած եկեղեցու պեղումներից 1892-1893 թթ. հայտնաբերված բարավորը և բնանաշի բարերը (լուս.՝ Ա. Վրույրի)  
The tympanum of the church of Khachut (Bakhtaghek) and stones once lying in front of its bema unclosed during the excavations of 1892 to 1893 (photos by A. Vruyr)  
Обнаруженные во время раскопок 1892-1893 гг. тимпан и камни фасадной стенки алтарного возвышения церкви Хачута (Бахтагеки) (фот. А. Вруйра)
- 447 Խաչուտի (Բախտաղեկի) անունը ստացած եկեղեցու հատակագիծը (վերակազմությունն ըստ Ա. Հակոբյանի, 2011 թ.)  
The plan of the church of Khachut (Bakhtaghek): reconstruction by A. Hakobian, 2011  
План церкви Хачута (Бахтагеки) (реконструкция по А. Акопяну, 2011 г.)
- 448 Խաչուտի (Բախտաղեկի) անունը ստացած եկեղեցու պեղումներից 1892-1893 թթ. հայտնաբերված բարավորը (լուս.՝ Ա. Վրույրի)  
The tympanum of the church of Khachut (Bakhtaghek) unclosed during the excavations of 1892 to 1893 (photo by A. Vruyr)



- Обнаруженный во время раскопок 1892-1893 гг. тимпан церкви Хачута (Бахтагеки) (фот. А. Вруйра)
- 449 Երբեմնի բանգարանի մնացորդաց տեղում նույն բարավորից մնացած բեկոր (լուս.՝ Ս. Կարապետյանի, 2010 թ.)  
A fragment of the same tympanum found amidst the remnants of Ani Museum (photo by S. Karapetian, 2010)  
Оставшийся обломок того же тимпана на месте остатков бывшего некогда музея (фот. С. Карапетяна, 2010 г.)
- 450-452 Խաչուտի (Բախտաղեկի) անուր ստացած եկեղեցու պեղումներից 1892-1893 թթ. հայտնաբերված որմնակարներ (լուս.՝ Ս. Կարապետյանի)
- 453-454 Խաչուտի (Բախտաղեկի) անուր ստացած եկեղեցու արևմտյան և հարավային ճակատների վերակազմություններ (հեղ.՝ Թ. Թորամանյան)
- 455 Տիգրան Հոնենցի վանքի Սրբ. Գրիգոր եկեղեցու տեսքը հյուսիս-արևելքից (լուս.՝ Ս. Կարապետյանի, 2007 թ.)  
St. Grigor Church of Tigran Honents Monastery from the north-east (photo by S. Karapetian, 2007)  
Вид церкви Сурб Григор (Св. Григория) монастыря Тиграна Оненца с северо-востока (фот. С. Карапетяна, 2007 г.)
- 456 Տիգրան Հոնենցի վանքի Սրբ. Գրիգոր եկեղեցու տեսքը հարավ-արևմուտքից (լուս.՝ Հ.-Բ. Խաչերյանի, 2009 թ.)  
St. Grigor Church of Tigran Honents Monastery from the south-west (photo by H.-B. Khacherian, 2009)  
Вид церкви Сурб Григор (Св. Григория) монастыря Тиграна Оненца с юго-запада (фот. Г.-Б. Хачеряна, 2009 г.)
- 457 Տիգրան Հոնենցի վանքի Սրբ. Գրիգոր եկեղեցու տեսքը արևելքից (լուս.՝ Թ. Թորամանյանի, 1913 թ.)  
St. Grigor Church of Tigran Honents Monastery from the east (photo by T. Toramianian, 1913)  
Вид церкви Сурб Григор (Св. Григория) монастыря Тиграна Оненца с востока (фот. Т. Тораманяна, 1913 г.)
- 458 Տիգրան Հոնենցի վանքի Սրբ. Գրիգոր եկեղեցու տեսքը հյուսիս-արևելքից (լուս.՝ Թ. Թորամանյանի, 1914 թ.)  
St. Grigor Church of Tigran Honents Monastery from the north-east (photo by T. Toramianian, 1914)  
Вид церкви Сурб Григор (Св. Григория) монастыря Тиграна Оненца с северо-востока (фот. Т. Тораманяна, 1914 г.)
- 459 Տիգրան Հոնենցի վանքի Սրբ. Գրիգոր եկեղեցու ներքին տեսքը դեպի հարավ-արևելք (լուս.՝ 1900-1910-ական թթ.)  
Inner view of St. Grigor Church of Tigran Honents Monastery towards the south-east (photo 1900s-1910s)  
Внутренний вид на юго-восток церкви Сурб Григор (Св. Григория) монастыря Тиграна Оненца (фот. 1900-1910-ых годов)
- 460 Հատված Տիգրան Հոնենցի վանքի Սրբ. Գրիգոր եկեղեցուն արևմուտքից կցված սրահ-զավթից (լուս.՝ 1900-1910-ական թթ.)  
Partial view of the hall/narthex adjoining St. Grigor Church of Tigran Honents Monastery from the west (photo 1900s-1910s)  
Фрагмент примыкающего с запада притвора-галереи (фот. 1900-1910-ых годов)
- 461 Տիգրան Հոնենցի վանքի տեսքը հարավ-արևմուտքից (լուս.՝ Ս. Կարապետյանի, 2007 թ.)  
Tigran Honents Monastery from the south-west (photo by S. Karapetian, 2007)  
Вид монастыря Тиграна Оненца с юго-запада (фот. С. Карапетяна, 2007 г.)
- 462 Վանքի տեսքը նույն կողմից 2009 թ. իրականացված վերականգնման աշխատանքներից հետո (լուս.՝ Ս. Կարապետյանի, 2010 թ.)  
The monastery from the same direction after the restoration implemented in 2009 (photo by S. Karapetian, 2010)  
Вид монастыря с той же стороны после осуществленных в 2009 г. восстановительных работ (фот. С. Карапетяна, 2010 г.)
- 463 Տիգրան Հոնենցի վանքի տեսքը հյուսիս-արևմուտքից (լուս.՝ Ս. Կարապետյանի, 2007 թ.)  
Tigran Honents Monastery from the north-west (photo by S. Karapetian, 2007)  
Вид монастыря Тиграна Оненца с северо-запада (фот. С. Карапетяна, 2007 г.)
- 464 Վանքի տեսքը նույն կողմից 2009 թ. իրականացված վերականգնման աշխատանքներից հետո (լուս.՝ Ս. Կարապետյանի, 2011 թ.)  
The monastery from the same direction after the restoration implemented in 2009 (photo by S. Karapetian, 2011)  
Вид монастыря с той же стороны после осуществленных в 2009 г. восстановительных работ (фот. С. Карапетяна, 2011 г.)
- 465 Տիգրան Հոնենցի վանքի տեսքը արևմուտքից (լուս.՝ Ս. Կարապետյանի, 2007 թ.)  
Tigran Honents Monastery from the west (photo by S. Karapetian, 2007)  
Вид монастыря Тиграна Оненца с запада (фот. С. Карапетяна, 2007 г.)
- 466 Վանքի տեսքը նույն կողմից 2009 թ. իրականացված վերականգնման աշխատանքներից հետո (լուս.՝ Ս. Կարապետյանի, 2011 թ.)  
The monastery from the same direction after the restoration implemented in 2009 (photo by S. Karapetian, 2011)  
Вид монастыря с той же стороны после осуществленных в 2009 г. восстановительных работ (фот. С. Карапетяна, 2011 г.)
- 467 Տիգրան Հոնենցի վանքից Աշխարհբեկ Քալանթարի ջանքերով 1921 թ. Հայաստանի պատմության բանգարան փոխադրված մանրակերտ (լուս.՝ Ժ.-Մ. Թիերրիի, 1980-ական թթ.)  
A model which was moved from Tigran Honents Monastery to the History Museum of Armenia in 1921 through Ashkharbek Kalantar's efforts (photo by J.-M. Thierry, 1980s)  
Перенесенная усилиями Ашхарбека Калантара в 1921 г. в Исторический музей Армении модель из монастыря Тиграна Оненца (фот. Ж.-М. Тьерри, 1980-ые годы)
- 468-469 Տիգրան Հոնենցի վանքի տարածքում գտնված եկեղեցու փշրված մանրակերտ (լուս.՝ Ս. Սիմի, 2004 թ.)  
A broken church model found in the territory of Tigran Honents Monastery (photos by S. Sim, 2004)  
Найденная на территории монастыря Тиграна Оненца расколотая модель (фот. С. Сима, 2004 г.)
- 470 Տիգրան Հոնենցի վանքի հատակաքիծը (չափ.՝ Թ. Թորամանյանի)  
The plan of Tigran Honents Monastery (measurement by T. Toramianian)  
План монастыря Тиграна Оненца (обмер Т. Тораманяна)
- 471-487 Դրվագներ Տիգրան Հոնենցի վանքի Սրբ. Գրիգոր եկեղեցու արտաքին հարդարանքից (լուս.՝ Ս. Կարապետյանի, 2010-2011 թ.)  
Partial views of the outer ornamentation of St. Grigor Church of Tigran Honents Monastery (photos by S. Karapetian, 2010-2011)  
Фрагменты внешнего убранства церкви Сурб Григор (Св. Григория) монастыря Тиграна Оненца (фот. С. Карапетяна, 2010-2011 гг.)
- 488-489 Դրվագներ Տիգրան Հոնենցի վանքի Սրբ. Գրիգոր եկեղեցու ներքին ծավալներից (լուս.՝ Ս. Կարապետյանի, 2011 թ.)  
Partial views of the interior of St. Grigor Church of Tigran Honents Monastery (photos by S. Karapetian, 2011)  
Фрагменты внутренних объемов церкви Сурб Григор (Св. Григория) монастыря Тиграна Оненца (фот. С. Карапетяна, 2011 гг.)
- 490-506 Դրվագներ Տիգրան Հոնենցի վանքի Սրբ. Գրիգոր եկեղեցու որմնակարներից (լուս.՝ Ս. Կարապետյանի, 2011 թ.)  
Partial views of the frescoes of St. Grigor Church of Tigran Honents Monastery (photos by S. Karapetian, 2011)  
Фрагменты росписей церкви Сурб Григор (Св. Григория) монастыря Тиграна Оненца (фот. С. Карапетяна, 2011 г.)
- 507-509 Տիգրան Հոնենցի վանքի Սրբ. Գրիգոր եկեղեցու հարավային ճակատի 1215 թ. շինարարական արձանագրությունը (լուս.՝ Ս. Կարապետյանի, 2010 թ.)  
The construction inscription (1215) of St. Grigor Church of Tigran Honents Monastery carved on its southern facade (photos by S. Karapetian, 2010)  
Строительная надпись 1215 г. на южном фасаде церкви Сурб Григор (Св.



- Григория) монастыря Тиграна Оненца (фот. С. Карапетяна, 2010 г.)
- 510 Տիրացու շինարարության վանքի Սր. Գրիգոր եկեղեցու արևելյան ճակատի՝ 1310 թ. նվիրատվական արձանագրությունը (լուս.՝ Ս. Կարապետյանի, 2010 թ.)  
A donation inscription (1310) engraved on the eastern facade of St. Grigor Church of Tigran Honents Monastery (photo by S. Karapetian, 2010)  
Дарственная надпись 1310 г. на восточном фасаде церкви Сурб Григор (Св. Григория) монастыря Тиграна Оненца (фот. С. Карапетяна, 2010 г.)
- 511 Կատրամիդե թագուհուն վերագրվող դամբարանը և գերեզմանական նշանակության կից կառույցները պեղման պահին (լուս.՝ Ս. Կարապետյանի, 2004 թ.)  
A sepulchre attributed to Queen Katramide and some adjoining funerary structures during the excavations (photo by S. Karapetian, 2004)  
Приписываемая царице Катрамидэ гробница и примыкающие к ней постройки погребального назначения во время раскопок (фот. С. Карапетяна, 2004 г.)
- 512-513 Կատրամիդե թագուհուն վերագրվող դամբարանը և գերեզմանական նշանակության կից կառույցները 1970-ական թթ. (լուս.՝ Ժ.-Ս. Թիերրիի)  
The sepulchre attributed to Queen Katramide and the adjoining funerary structures in the 1970s (photos by J.-M. Thierry)  
Приписываемая царице Катрамидэ гробница и примыкающие к ней постройки погребального назначения в 1970-ые г. (фот. Ж.-М. Тьерри)
- 514-515 Կատրամիդե թագուհուն վերագրվող դամբարանի տեսքը հարավից և արևելքից (լուս.՝ Ս. Կարապետյանի, 2004 թ.)  
The sepulchre attributed to Queen Katramide from the south and east (photos by S. Karapetian, 2004)  
Вид приписываемой царице Катрамидэ гробницы с юга и востока (фот. С. Карапетяна, 2004 г.)
- 516 Կատրամիդե թագուհուն վերագրվող դամբարանի և գերեզմանական նշանակության կից կառույցների հատակագիծը (չափ.՝ Ս. Հակոբյանի, 2011 թ.)  
The plan of the sepulchre attributed to Queen Katramide and the adjoining funerary structures (measurement by A. Hakobian, 2011)  
План приписываемой царице Катрамидэ гробницы и примыкающих к ней построек погребального назначения (обмер А. Акопяна, 2011г.)
- 517 Կատրամիդե թագուհուն վերագրվող դամբարանին հյուսիսից կից մատուռի տեսքն արևելքից (լուս.՝ Ս. Կարապետյանի, 2004 թ.)  
The chapel adjoining the sepulchre attributed to Queen Katramide from the north as seen from the east (photo by S. Karapetian, 2004)  
Вид с востока часовни, примыкающей к приписываемой царице Катрамидэ усыпальнице с севера (фот. С. Карапетяна, 2004 г.)
- 518 Կատրամիդե թագուհուն վերագրվող դամբարանի հյուսիսային կողմում գտնվող տապանատան ներսում հայտնաբերված Աբրահամ և Ռուբեն թաղանթների տապանաքարերը (լուս.՝ Ս. Կարապետյանի, 2004 թ.)  
The tombstones of Priests Abraham and Ruben found in the burial vault situated in the north of the sepulchre attributed to Queen Katramide (photo by S. Karapetian, 2004)  
Надгробные плиты монахов Абраама и Рубена, обнаруженные внутри гробницы, находящейся в северной части приписываемой царице Катрамидэ гробницы (фот. С. Карапетяна, 2004 г.)
- 519-520 Աբրահամ և Ռուբեն թաղանթների տապանաքարերը գանձախուզության հետևանքով կոտրատված, իսկ աճյունները՝ պղծված վիճակում (լուս.՝ Ս. Կարապետյանի, 2006 թ.)  
The tombstones of Priests Abraham and Ruben, as broken to pieces by gold diggers, with their remains desecrated (photos by S. Karapetian, 2006)  
Надгробные плиты монахов Абраама и Рубена, сломанные вследствие кладоискательства, а их останки – в оскверненном состоянии (фот. С. Карапетяна, 2006 г.)
- 521 Բեխենց (Կուսանաց) վանքի ընդհանուր տեսքն արևմուտքից (լուս.՝ Ս. Հակոբյանի, 2011 թ.)  
General view of Bekhents (Koosanats) Convent from the west (photo by A. Hakobian, 2011)  
Общий вид монастыря Бехенц или Кусанац (Девичий) с запада (фот. А. Акопяна, 2011г.)
- 522 Բեխենց (Կուսանաց) վանքի ընդհանուր տեսքը հյուսիս-արևելքից (լուս.՝ Ս. Կարապետյանի, 2006 թ.)  
General view of Bekhents (Koosanats) Convent from the north-east (photo by S. Karapetian, 2006)  
Общий вид монастыря Бехенц или Кусанац (Девичий) с северо-востока (фот. С. Карапетяна, 2006 г.)
- 523-525 Բեխենց (Կուսանաց) վանքի առաջին և երկրորդ հարկերի, ինչպես նաև տանիքի հատակագծերը (չափ.՝ Ս. Հակոբյանի, 2010 թ.)  
The plans of the first and second floors of Bekhents (Koosanats) Convent with that of its roof (measurement by A. Hakobian, 2010)  
Планы первого, второго этажей и кровли монастыря Бехенц или Кусанац (Девичий) (обмер А. Акопяна, 2010 г.)
- 526 Բեխենց (Կուսանաց) վանքի տեսքն արևմուտքից (լուս.՝ Թ. Թորամանյանի, 1909 թ.)  
Bekhents (Koosanats) Convent from the west (photo by T. Toramanian, 1909)  
Вид монастыря Бехенц или Кусанац (Девичий) с запада (фот. Т. Тораманяна, 1909 г.)
- 527 Բեխենց (Կուսանաց) վանքի տեսքը հյուսիս-արևելքից (լուս.՝ 1900-1910-ական թթ.)  
Bekhents (Koosanats) Convent from the north-east (photo 1900s-1910s)  
Вид монастыря Бехенц или Кусанац (Девичий) с северо-востока (фот. 1900-1910-ых годов)
- 528 Բեխենց (Կուսանաց) վանքի տեսքը հյուսիս-արևմուտքից (լուս.՝ Ս. Կարապետյանի, 2005 թ.)  
Bekhents (Koosanats) Convent from the north-west (photo by S. Karapetian, 2005)  
Вид монастыря Бехенц или Кусанац (Девичий) с северо-запада (фот. С. Карапетяна, 2005 г.)
- 529-530 Բեխենց (Կուսանաց) վանքի արևելյան և արևմտյան ճակատների վերակազմությունները (հեղ.՝ Ս. Հակոբյան, 2010 թ.)  
Reconstructions of the eastern and western facades of Bekhents (Koosanats) Convent (by A. Hakobian, 2010)  
Реконструкции восточного и западного фасадов монастыря Бехенц или Кусанац (Девичий) (автор А.Акопян, 2010г.)
- 531 Բեխենց (Կուսանաց) վանքի տեսքը հյուսիս-արևմուտքից (լուս.՝ Ս. Կարապետյանի, 2005 թ.)  
Bekhents (Koosanats) Convent from the north-west (photo by S. Karapetian, 2005)  
Вид монастыря Бехенц или Кусанац (Девичий) с северо-запада (фот. С. Карапетяна, 2005 г.)
- 532 Բեխենց (Կուսանաց) վանքի տեսքն արևելքից (լուս.՝ Ս. Կարապետյանի, 2010 թ.)  
Bekhents (Koosanats) Convent from the east (photo by S. Karapetian, 2010)  
Вид монастыря Бехенц или Кусанац (Девичий) с востока (фот. С. Карапетяна, 2010 г.)
- 533-537 Բեխենց (Կուսանաց) վանքի վերակազմություններ. հյուսիսային ճակատ, կտրվածք՝ սրահով դեպի արևելք, կտրվածք՝ դեպի հյուսիս և արևելք, մատուռի կտրվածքը դեպի հարավ (հեղ.՝ Ս. Հակոբյան, 2010 թ.)  
Reconstructions of Bekhents (Koosanats) Convent: its northern facade; a section with its hall towards the east; northward and eastward sections; a southward section of the chapel (by A. Hakobian, 2010)  
Реконструкции монастыря Бехенц или Кусанац (Девичий): северный фасад, разрез притвора-галереи на восток, разрез на север и восток, разрез часовни на юг (автор А. Акопян, 2010г.)
- 538-541 Բեխենց (Կուսանաց) վանքի տեսքը հյուսիս-արևելքից, հյուսիս-արևմուտքից, արևելքից և հյուսիսից (լուս.՝ Ս. Կարապետյանի, 2005, 2010 թթ.)  
Bekhents (Koosanats) Convent from the north-east, north-west, east and the north (photos by S. Karapetian, 2005, 2010)  
Вид монастыря Бехенц или Кусанац (Девичий) с северо-востока, с северо-запада, с востока и севера (фот. С. Карапетяна, 2005, 2010 г.)
- 542-545 Դրվագներ Բեխենց (Կուսանաց) վանքից (լուս.՝ Ս. Կարապետյանի, 2010 թ.)  
Partial views of Bekhents (Koosanats) Convent (photos by S. Karapetian, 2010)  
Фрагменты монастыря Бехенц или Кусанац (Девичий) (фот. С. Карапетяна, 2010 г.)
- 546 Բեխենց (Կուսանաց) վանքի տեսքը հյուսիս-արևմուտքից (լուս.՝ Ս. Կարապետյանի, 2005 թ.)  
Bekhents (Koosanats) Convent from the north-west (photo by S. Karapetian, 2005)



- Вид монастыря Бехенц или Кусанац (Девичий) с северо-запада (фот. С. Карапетяна, 2005 г.)
- 547 Բեխենց (Կուսանաց) վանքի եռաչափ մոնի-  
լավորմամբ վերակազմությունը (հեղ.՝ Պ.  
Ֆրանկյան, 2011 թ.)  
A 3D graphical reconstruction of Bekhents  
(Kooanats) Convent (by P. Frankian, 2011)  
Реконструкция с трехмерным моделиро-  
ванием монастыря Бехенц или Кусанац  
(Девичий) (автор П. Франкян, 2011 г.)
- 548 Պալմանականորեն «Վրացական» անվամբ  
հայտնի հայ քաղկեդոնական եկեղեցու  
տեսքը արևմուտքից (լու.՝ Ս. Կարապետյա-  
նի, 2006 թ.)  
An Armenian Chalcedonian church convention-  
ally named “Georgian” from the west (photo by  
S. Karapetian, 2006)  
Вид армянской халкидонской церкви,  
известной под условным названием  
“Грузинская”, с запада (фот. С. Кара-  
петяна, 2006 г.)
- 549 Պալմանականորեն «Վրացական» անվամբ  
հայտնի հայ քաղկեդոնական եկեղեցին հա-  
րավ-արևմուտքից (լու.՝ Ս. Կարապետյանի,  
2006 թ.)  
The Armenian Chalcedonian church named  
“Georgian” from the south-west (photo by S.  
Karapetian, 2006)  
Вид армянской халкидонской церкви,  
известной под условным названием  
“Грузинская”, с юго-запада (фот. С.  
Карапетяна, 2006 г.)
- 550 Պալմանականորեն «Վրացական» անվամբ  
հայտնի հայ քաղկեդոնական եկեղեցին  
հարավ-արևմուտքից (լու.՝ Թ. Թորամանյա-  
նի, Ի դարասկիզբ)  
The Armenian Chalcedonian church named  
“Georgian” from the south-west (photo by T.  
Toramanian, early 20th century)  
Вид армянской халкидонской церкви,  
известной под условным названием  
“Грузинская”, с юго-запада (фот. Т.  
Тораманяна, начало XX в.)
- 551 Պալմանականորեն «Վրացական» անվամբ  
հայտնի հայ քաղկեդոնական եկեղեցու  
վրացերեն արձանագրությունը (գրչանկարը՝  
Լիպարիտ Սադոյանի)  
The Georgian inscription of the Armenian Chal-  
cedonian church named “Georgian” (traced  
copy by Liparit Sadoyan)  
Грузинская надпись армянской халки-  
донской церкви, известной под услов-  
ным названием “Грузинская” (зари-  
совка Липарита Садояна)
- 552 Պալմանականորեն «Վրացական» անվամբ  
հայտնի հայ քաղկեդոնական եկեղեցու տես-  
քը հյուսիս-արևելքից նախքան 1904 թ. իրա-  
կանացված մասնակի վերականգնումը  
(լու.՝ 1900-1904 թթ.)  
The Armenian Chalcedonian church named  
“Georgian” from the north-east before its partial  
restoration implemented in 1904 (photo 1900-  
1904)  
Вид с северо-востока армянской хал-  
кидонской церкви, известной под ус-  
ловным названием “Грузинская”, до  
осуществленного в 1904 г. частичного  
восстановления (фот. 1900-1904 гг.)
- 553 Պալմանականորեն «Վրացական» անվամբ  
հայտնի հայ քաղկեդոնական եկեղեցու տես-  
քը հարավ-արևելքից 1904 թ. իրականացված  
մասնակի վերականգնումից հետո (լու.՝  
1904-1910 թթ.)  
The Armenian Chalcedonian church named  
“Georgian” from the south-east after its partial  
restoration implemented in 1904 (photo 1904-  
1910)  
Вид с юго-востока армянской халкидо-  
нской церкви, известной под условным  
названием “Грузинская”, после осуще-  
ствленного в 1904 г. частичного восста-  
новления (фот. 1904-1910 гг.)
- 554 Պալմանականորեն «Վրացական» անվամբ  
հայտնի հայ քաղկեդոնական եկեղեցու  
հատակագիծը (չափ.՝ Թ. Թորամանյանի, Ի  
դարասկիզբ)  
The plan of the Armenian Chalcedonian church  
named “Georgian” (measurement by T. Torama-  
nian, early 20th century)  
План армянской халкидонской церкви,  
известной под условным названием  
“Грузинская” (обмер Т. Тораманяна,  
начало XX в.)
- 555-557 Դրվագներ պալմանականորեն «Վրացա-  
կան» անվամբ հայտնի հայ քաղկեդոնական  
եկեղեցու հյուսիսային որմի հարդարանքից  
(լու.՝ Ս. Կարապետյանի, 2006 թ.)  
Partial views of the ornamentation of the north-  
ern wall of the Armenian Chalcedonian church  
named “Georgian” (photos by S. Karapetian,  
2006)  
Фрагменты убранства северной стены  
церкви, известной под условным наз-  
ванием “Грузинская” (фот. С. Карапе-  
тяна, 2006 г.)
- 558-560 Նախապես հավանաբար կրակարան, իսկ  
հետագայում եկեղեցու վերափոխված շինու-  
թյան մնացորդներ (լու.՝ Ժ.-Ս. Թիերրիի,  
1970-ական թթ.)  
Remnants of a structure which was probably  
originally used as a pagan temple and later  
turned into a church (photos by J.-M. Thierry,  
1970s)  
Остатки строения, бывшего ранее, ве-  
роятно, капищем, а в дальнейшем  
превращенного в церковь (фот. Ж.-М.  
Тьерри, 1970-ые годы)
- 561 Նույն կառույցի տեսքը 2004 թ. (լու.՝ Ս. Սիմի)  
The same monument in 2004 (photo by S. Sim)  
Вид того же строения в 2004 г. (фот. С. Сима)
- 562 Կրակարանի հատակագիծը (չափ.՝ Բ. Բար-  
ամանդարալի)  
The plan of the heathen temple (measurement  
by B. Karamağaralı)  
План капища (обмер Б. Караматаралы)
- 563 Անիի պատմական բանգարանի («Հնադա-  
րան Անոյ») վերածված Մանուչեի մզկիթի  
տեսքը արևմուտքից (լու.՝ 1900-1910-ական  
թթ.)  
The mosque of Manuche once housing the  
museum of Ani (also called repository of Ani)  
from the west (photo 1900s-1910s)  
Вид с запада мечети Манучэ, превра-  
щенной в Анийский исторический му-  
зей (Анийский музей древностей) (фот.  
1900-1910-ых годов)
- 564 Մանուչեի մզկիթի տեսքը հարավ-արևելքից  
(լու.՝ Հ.-Բ. Խաչերյանի, 2009 թ.)
- The mosque of Manuche from the south-east  
(photo by H.-B. Khacherian, 2009)  
Вид мечети Манучэ с юго-востока  
(фот. Г.-Б. Хачеряна, 2009 г.)
- 565-567 Դրվագներ ի սզրանե հասարակական  
նշանակություն ունեցած կառույցից՝ հետա-  
գայում հարմարեցված Մանուչեի մզկիթի  
(լու.՝ 1900-1910-ական թթ.)  
Partial views of a public building which was  
later adapted into the mosque of Manuche (pho-  
tos 1900s-1910s)  
Фрагменты строения, имеющего изна-  
чально общественное значение и в  
дальнейшем приспособленного под ме-  
четь Манучэ (фот. 1900-1910-ых годов)
- 568 Մանուչեի մզկիթի մինարեն (լու.՝ Ս. Կարա-  
պետյանի, 2004 թ.)  
The minaret of the mosque of Manuche (photo  
by S. Karapetian, 2004)  
Минарет мечети Манучэ (фот. С.  
Карапетяна, 2004 г.)
- 569-572 Դրվագներ Մանուչեի մզկիթից (լու.՝ Ս.  
Կարապետյանի, 2004 թ.)  
Partial views of the mosque of Manuche (photos  
by S. Karapetian, 2004)  
Фрагменты мечети Манучэ (фот. С.  
Карапетяна, 2004 г.)
- 573-577 Դրվագներ Աբուլ Մամրանի մզկիթից (լու.՝  
Ս. Կարապետյանի, 2010 թ.)  
Partial views of the mosque of Abul Mamran  
(photos by S. Karapetian, 2010)  
Фрагменты мечети Абул Мамрана  
(фот. С. Карапетяна, 2010 г.)
- 578-582 Շիրակ գավառի Ագրակ գյուղի գերեզմա-  
նատնից Ն. Մանի նախաձեռնությամբ Անիի  
նոր բանգարան փոխադրված քառակող կո-  
թող և կոթողի պատվանդան (լու.՝ Ս. Կարա-  
պետյանի, 2010 թ., № 580 լուսանկարը՝ Ս.  
Սիմի, 2004 թ.)  
A quadrilateral stele which was removed from  
the cemetery of Agrak Village, Shirak District,  
to the new museum of Ani on N. Marr’s initia-  
tive; a stele pedestal (photos by S. Karapetian,  
2010 , photo № 580 by S. Sim, 2004)  
Четырехгранная стела и ее постамент,  
перенесенные из кладбища села Аграк  
Ширакского региона по инициативе  
Н.Я. Марра в новый музей Ани (фот.  
С. Карапетяна, 2010 г., фот. № 580 С.  
Сима, 2004 г.)
- 583 Խաչքար Անիից, 876 թ. (լու.՝ 1900-1910-  
ական թթ.)  
A cross-stone (876) found in Ani (photo 1900s-  
1910s)  
Хачкар (крест-камень) из Ани, 876 г.  
(фот. 1900-1910-ых годов)
- 584-585 Խաչքար Արուղամենց Սր. Գրիգոր  
եկեղեցու մոտ, Թ-Ժ դարեր (լու.՝ Ս. Կարա-  
պետյանի, 2010 թ.)  
A cross-stone (9th to 10th centuries) near  
Abughamrents St. Grigor Church (photos by S.  
Karapetian, 2010)  
Хачкар у церкви Абугамренц Сурб  
Григор (Св. Григория), IX-X вв. (фот.  
С. Карапетяна, 2010 г.)
- 586 Խաչքար՝ ազուցված Փրկչի եկեղեցու արև-  
մտյան ճակատին, ԺՄ դար (լու.՝ Ս. Կարա-  
պետյանի, 2004 թ.)



- A cross-stone (11th century) set in the western facade of Sourb Prkich (Holy Saviour) Church (photo by S. Karapetian, 2004)  
Встроенный хачкар на западном фасаде церкви Сурб Пркич (Св.Спасителя), XI в. (фот. С. Карапетяна, 2004 г.)
- 587 Խաչքար՝ ագուցված Մայր տաճարի արևմտյան ճակատին, ԺԱ դար (լուս.՝ Ս. Կարապետյանի, 2006 թ.)  
A cross-stone (11th century) placed in the western facade of Ani Cathedral (photo by S. Karapetian, 2006)  
Встроенный хачкар на западном фасаде Кафедрального собора, XI в. (фот. С. Карапетяна, 2006 г.)
- 588 Խաչքար Անիից, ԺԱ դար (լուս.՝ 1900-1910-ական թթ.)  
A cross-stone (11th century) found in Ani (photo 1900s-1910s)  
Хачкар из Ани, XI в. (фот. 1900-1910-ых годов)
- 589 Խաչքար՝ ագուցված քաղաքատեղիին կից գոյացած քրդարևակ Օզարը գյուղի տնամերձ պարսպապատերից մեկի մեջ, ԺԱ-ԺԲ դարեր (լուս.՝ Ս. Կարապետյանի, 2011 թ.)  
A cross-stone (11th to 12th centuries) set in a fortified wall close to one of the houses of the Kurdish village of Ocaklı situated near the city site (photo by S. Karapetian, 2011)  
Хачкар, встроенный в одну из оград дома населенного курдами села Очаклы, возникшего близ городища, XI-XII вв. (фот. С. Карапетяна, 2011 г.)
- 590 Խաչքար՝ ագուցված պարսպապատի հյուսիսարևելյան մասում, ԺԲ-ԺԳ դարեր (լուս.՝ Ս. Կարապետյանի, 2011 թ.)  
A cross-stone (12th to 13th centuries) set in the north-eastern section of the ramparts of the city site (photo by S. Karapetian, 2011)  
Встроенный в северо-восточной части крепостной стены хачкар, XII-XIII вв. (фот. С. Карапетяна, 2011 г.)
- 591 Խաչալին հորինվածք Մայր տաճարի հարավային մուտքի արևելյան կողմում, ԺԲ-ԺԳ դարեր (լուս.՝ Ս. Կարապետյանի, 2011 թ.)  
A cross composition (12th to 13th centuries) in the east of the southern entrance of the Cathedral (photo by S. Karapetian, 2011)  
Композиция в виде хачкара в восточной части южного входа Кафедрального собора, XII-XIII вв. (фот. С. Карапетяна, 2011 г.)
- 592 Խաչքար Առյուծի դռան մեջ, 1222 թ. (լուս.՝ Ս. Կարապետյանի, 2006 թ.)  
A cross-stone (1222) in the gate of Aryootz (photo by S. Karapetian, 2006)  
Хачкар в воротах Арюца, 1222 г. (фот. С. Карапетяна, 2006 г.)
- 593 Խաչքար՝ ագուցված պարսպապատի իգաձորահայաց մասում, ԺԲ-ԺԳ դարեր (լուս.՝ Ս. Կարապետյանի, 2011 թ.)  
A cross-stone (12th to 13th centuries) set in the part of Ani Ramparts facing Igadzor (photo by S. Karapetian, 2011)  
Встроенный хачкар на крепостной стене, направленной в сторону ущелья Игadzор, XII-XIII вв. (фот. С. Карапетяна, 2011 г.)
- 594-595 Խաչքարեր՝ ագուցված Սր. Առաքելոց եկեղեցու զավթի արևելյան որմնում, ԺԲ-ԺԳ դարեր (լուս.՝ Ս. Կարապետյանի, 2011 թ.)  
Cross-stones (12th to 13th centuries) placed in the eastern wall of the narthex of Sourb Arakelots (Holy Apostles') Church (photos by S. Karapetian, 2011)  
Встроенные хачкары на восточной стене притвора церкви Сурб АракеЛОц (Св. Апостолов), XII-XIII вв. (фот. С. Карапетяна, 2011 г.)
- 596 Խաչքար՝ ագուցված պարսպապատի Սպասարյան (ԼԴ) աշտարակի մեջ, 1206 թ. (լուս.՝ Ս. Կարապետյանի, 2011 թ.)  
A cross-stone (1206) set in Spasalar's Tower (№ 34) (photo by S. Karapetian, 2011)  
Хачкар, встроенный в башню Спасалара (№ 34) крепостной стены, 1206 г. (фот. С. Карапетяна, 2011 г.)
- 597 Խաչքար՝ ագուցված պարսպապատի իգաձորահայաց մասում, ԺԲ-ԺԳ դարեր (լուս.՝ Ս. Կարապետյանի, 2011 թ.)  
A cross-stone (12th to 13th centuries) set in the part of the city ramparts that overlooks Igadzor (photo by S. Karapetian, 2011)  
Встроенный хачкар на крепостной стене, направленной в сторону ущелья Игadzор, XII-XIII вв. (фот. С. Карапетяна, 2011 г.)
- 598 Խաչքար՝ ագուցված Մխիթարիչի (Ձ) աշտարակի մեջ, 1215 թ. (լուս.՝ Ս. Կարապետյանի, 2011 թ.)  
A cross-stone (1215) set in the tower of Mkhitarich (№ 6): photo by S. Karapetian, 2011  
Встроенный в башню Мхитарича (№ 6) хачкар, 1215 г. (фот. С. Карапетяна, 2011 г.)
- 599 Խաչքար՝ ագուցված Սարգսի (Ժ) աշտարակի մեջ, 1208 թ. (լուս.՝ Ս. Կարապետյանի, 2011 թ.)  
A cross-stone (1208) set in the tower of Sargis (№ 10): photo by S. Karapetian, 2011  
Встроенный в башню Саркиса (№ 10) хачкар, 1208 г. (фот. С. Карапетяна, 2011 г.)
- 600 Խաչքար Մանուչեի մզկիթին հարակից բնակելի թաղամասում, 1213 թ. (լուս.՝ Ս. Կարապետյանի, 2010 թ.)  
A cross-stone (1213) in a quarter adjacent to the mosque of Manuche (photo by S. Karapetian, 2010)  
Хачкар в жилом районе близ мечети Манучэ, 1213 г. (фот. С. Карапетяна, 2010 г.)
- 601 Խաչքար երբեմնի նոր թանգարանի մնացորդների մեջ, ԺԱ-ԺԲ դարեր (լուս.՝ Ս. Կարապետյանի, 2011 թ.)  
A cross-stone (11th to 12th centuries) amidst the remnants of the new museum (photo by S. Karapetian, 2011)  
Хачкар среди остатков некогда нового музея, XI-XII вв. (фот. С. Карапетяна, 2011 г.)
- 602-603 Որմնափակ խաչքար (1184 թ.)՝ կից Սր. Առաքելոց եկեղեցու արևմտյան որմնի (լուս.՝ 1910-ական թթ.): Հիմնահատակ արված հուշարձանից տեղում պահպանված բեկոր (լուս.՝ Ս. Մինի, 2004 թ.)  
A set-in-wall cross-stone (1184) close to the western wall of Sourb Arakelots (Holy Apostles') Church (photo 1910s); a fragment of the totally destroyed monument (photos by S. Sim, 2004)  
Вмонтированный в стену хачкар (1184 г.) у западной стены церкви Сурб АракеЛОц (Св. Апостолов) (фот. 1910-ых годов). Сохранившийся обломок на месте разрушенного до основания памятника (фот. С. Сима, 2004 г.)
- 604 Գաղտնուղու մուտքն ախորյանահայաց ժայռերի միջից (լուս.՝ Ս. Կարապետյանի, 2008 թ.)  
The entrance to a secret passage as seen from among the rocks overlooking the river Akhurian (photo by S. Karapetian, 2008)  
Вход в потайной ход скал, направленных в сторону реки Ахурян (фот. С. Карапетяна, 2008 г.)
- 605-606 Ախորյանահայաց ժայռերի միջից սկիզբ առնող գաղտնուղիները (չափ.՝ Բ. Բիքսիոյի, Վ. Կալոյի, Վ. Կաստելլանիի, Ֆ. Տրավերսոյի, 2004 թ.)  
Secret passages having their entrances among the rocks overlooking the river Akhurian (measurements by R. Bixio, V. Caloi, V. Castellani and F. Traverso, 2004)  
Потайные ходы, берущие начало из скал, направленных в сторону реки Ахурян, (обмер Р. Биксио, В. Калои, В. Кастеллани, Ф. Траверсо, 2004 г.)
- 607 Տեսարան դեպի Բագնայրի ձոր (լուս.՝ Ա. Հակոբյանի, 2011 թ.)  
View of the gorge of the river Bagnayr (photo by A. Hakobian, 2011)  
Вид на ущелье Багнайра (фот. А. Акопяна, 2011г.)
- 608 Վիմպիր մատուռ Բագնայրի ձորում. հատակազգիծ (չափ.՝ Դմիտրի Դիփշիձեի, 1915 թ.)  
A cut-in-rock chapel in the Bagnayr gorge: its plan (measurement by Dmitri Ghipshidze, 1915)  
Скальная часовня в ущелье Багнайра: план (обмер Дмитрия Кипшидзе, 1915 г.)
- 609 Տեսարան Գայլաձորից (լուս.՝ Ա. Հակոբյանի, 2011 թ.)  
View of Gayladzor (photo by A. Hakobian, 2011)  
Вид на ущелье Гайладзор (фот. А. Акопяна, 2011г.)
- 610 Տեսարան Գայլաձորից (լուս.՝ Ս. Կարապետյանի, 2011 թ.)  
View of Gayladzor (photo by S. Karapetian, 2011)  
Вид на ущелье Гайладзор (фот. С. Карапетяна, 2011 г.)
- 611 Տեսարան Գայլաձորից (լուս.՝ Ա. Հախնազարյանի, 1972 թ.)  
View of Gayladzor (photo by A. Haknazarian, 1972)  
Вид на ущелье Гайладзор (фот. А. Ахназаряна, 1972 г.)
- 612 Վիմպիր մատուռ Գայլաձորում. հատակազգիծ (չափ.՝ Դ. Դիփշիձեի, 1915 թ.)



- A cut-in-rock chapel in Gayladzor: its plan (measurement by D. Ghipshidze, 1915)  
Скальная часовня в ущелье Гайладзор: план (обмер Д. Кипшидзе, 1915 г.)
- 613-614 Դրվագներ Գայլաձորի վիմափոր մատուռից (լուս.՝ Թ. Թորամանյանի, 1909 թ.)  
Partial views of the cut-in-rock chapel of Gayladzor (photos by T. Toramanian, 1909)  
Фрагменты скальной часовни ущелья Гайладзор (фот. Т. Тораманяна, 1909 г.)
- 615-616 Իգաձոր և Իգաձորից դեպի Ծաղկոցաձոր բացվող տեսարաններ (լուս.՝ Ս. Կարապետյանի, 2011, 2000 թթ.)  
Igadzor and views of Tzaghkotsadzor as seen from Igadzor (photos by S. Karapetian, 2011, 2000)  
Ущелье Игадзор и открывающиеся с Игадзора на Цахкоадзор виды (фот. С. Карапетяна, 2011, 2000 гг.)
- 617 Իգաձոր (լուս.՝ Ս. Կարապետյանի, 2011 թ.)  
Igadzor (photo by S. Karapetian, 2011)  
Ущелье Игадзор (фот. С. Карапетяна, 2011 г.)
- 618-619 Իգաձոր (լուս.՝ Ս. Կարապետյանի, 2008 թ.)  
Igadzor (photos by S. Karapetian, 2008)  
Ущелье Игадзор (фот. С. Карапетяна, 2008 г.)
- 620 Իգաձորի վիմափոր մատուռների հատակագիծը (չափ.՝ Գ. Ղիփշիձեի, 1915 թ.)  
The plan of the cut-in-rock chapels of Igadzor (measurement by D. Ghipshidze, 1915)  
План скальных часовень в ущелье Игадзор (обмер Д. Кипшидзе, 1915 г.)
- 621 Հատված Իգաձորում գտնվող վիմափոր մատուռից (լուս.՝ Ժ.-Մ. Թիերրիի, 1970-ական թթ.)  
Partial view of a cut-in-rock chapel located in Igadzor (photo by J.-M. Thierry, 1970s)  
Фрагмент находящейся в ущелье Игадзор скальной часовни (фот. Ж.-М. Тьерри, 1970-ые годы)
- 622-626 Դրվագներ Պահլավունյաց ապարանքի մոտ գտնվող վիմափոր եկեղեցուց (լուս.՝ Ս. Կարապետյանի, 2011 թ.)  
Partial views of a cut-in-rock church situated near the Pahlavunies' residence (photos by S. Karapetian, 2011)  
Фрагменты находящейся близ дворца Пахлавуні скальной церкви (фот. С. Карапетяна, 2011 г.)
- 627 Պահլավունյաց ապարանքի մոտ գտնվող վիմափոր եկեղեցու հատակագիծը (չափ.՝ Գ. Ղիփշիձեի, 1915 թ.)  
The plan of the cut-in-rock church situated near the Pahlavunies' residence (measurement by D. Ghipshidze, 1915)  
План находящейся близ дворца Пахлавуні скальной церкви (обмер Д. Кипшидзе, 1915 г.)
- 628 Գ. Ղիփշիձեի համարակարգված պայմանականորեն Ծաղկոցաձոր «D» կոչված տեղամասի ընդհանուր տեսքը (լուս.՝ Թ. Թորամանյանի, 1909 թ.)  
General view of a site conventionally named Tzaghkotsadzor "D" by D. Ghipshidze (photo by T. Toramanian, 1909)
- Общий вид участка, условно обозначенного по нумерации Д. Кипшидзе Цахкоадзор "D" (фот. Т. Тораманяна, 1909 г.)
- 629 Գ. Ղիփշիձեի համարակարգված պայմանականորեն Ծաղկոցաձոր «D» կոչված տեղամասը (լուս.՝ Ս. Կարապետյանի, 2011 թ.)  
The site named Tzaghkotsadzor "D" by D. Ghipshidze (photo by A. Hakobian, 2011)  
Участок, условно обозначенный по нумерации Д. Кипшидзе Цахкоадзор "D" (фот. А. Акопяна, 2011г.)
- 630 Գ. Ղիփշիձեի համարակարգված պայմանականորեն Ծաղկոցաձոր «D» կոչված տեղամասը (լուս.՝ Ս. Կարապետյանի, 2011 թ.)  
The site named Tzaghkotsadzor "D" by D. Ghipshidze (photo by S. Karapetian, 2011)  
Участок, условно обозначенный по нумерации Д. Кипшидзе Цахкоадзор "D" (фот. С. Карапетяна, 2011 г.)
- 631 Գ. Ղիփշիձեի համարակարգված պայմանականորեն Ծաղկոցաձոր «D» կոչված տեղամասի վիմափոր կառույցների հատակագիծը (չափ.՝ Բ. Բիրսիտյի, Վ. Կալոյի, Վ. Կաստելլանիի, Մ. Տրավերսոյի, 2004 թ.)  
The plan of the cut-in-rock structures located in the site named Tzaghkotsadzor "D" by D. Ghipshidze (measurement by R. Bixio, V. Caloi, V. Castellani and M. Traverso, 2004)  
План скальных сооружений участка, условно обозначенного по нумерации Д. Кипшидзе Цахкоадзор "D" (обмер Р. Биксио, В. Калои, В. Кастеллани, М. Траверсо, 2004 г.)
- 632 Գ. Ղիփշիձեի համարակարգված պայմանականորեն Ծաղկոցաձոր «D» կոչված տեղամասը (լուս.՝ Ս. Կարապետյանի, 2007 թ.)  
The site named Tzaghkotsadzor "D" by D. Ghipshidze (photo by S. Karapetian, 2007)  
Участок, условно обозначенный по нумерации Д. Кипшидзе Цахкоадзор "D" (фот. С. Карапетяна, 2007 г.)
- 633 Գ. Ղիփշիձեի համարակարգված պայմանականորեն Ծաղկոցաձոր «K, J» կոչված տեղամասը (լուս.՝ Ս. Կարապետյանի, 2011 թ.)  
The site named Tzaghkotsadzor "K, J" by D. Ghipshidze (photo by S. Karapetian, 2011)  
Участок, условно обозначенный по нумерации Д. Кипшидзе Цахкоадзор "K, J" (фот. С. Карапетяна, 2011 г.)
- 634 Գ. Ղիփշիձեի համարակարգված պայմանականորեն Ծաղկոցաձոր «K, J» կոչված տեղամասը (լուս.՝ Ս. Կարապետյանի, 2008 թ.)  
The site named Tzaghkotsadzor "K, J" by D. Ghipshidze (photo by S. Karapetian, 2008)  
Участок, условно обозначенный по нумерации Д. Кипшидзе Цахкоадзор "K, J" (фот. С. Карапетяна, 2008 г.)
- 635 Գ. Ղիփշիձեի համարակարգված պայմանականորեն Ծաղկոցաձոր «K, J» կոչված տեղամասը (լուս.՝ Ս. Կարապետյանի, 2000 թ.)  
The site named Tzaghkotsadzor "K, J" by D. Ghipshidze (photo by S. Karapetian, 2000)  
Участок, условно обозначенный по нумерации Д. Кипшидзе Цахкоадзор "K, J" (фот. С. Карапетяна, 2000 г.)
- 636 Գ. Ղիփշիձեի համարակարգված պայմանականորեն Ծաղկոցաձոր «N» կոչված տեղամասը (լուս.՝ Ս. Կարապետյանի, 2011 թ.)  
The site named Tzaghkotsadzor "N" by D. Ghipshidze (photo by A. Hakobian, 2011)  
Участок, условно обозначенный по нумерации Д. Кипшидзе Цахкоадзор "N" (фот. А. Акопяна, 2011г.)
- 637 Գ. Ղիփշիձեի համարակարգված պայմանականորեն Ծաղկոցաձոր «N» կոչված տեղամասի վիմափոր կառույցների հատակագիծը (չափ.՝ Ն. Տոկարսկու, 1916 թ.)  
The plan of the cut-in-rock structures located in the site named Tzaghkotsadzor "N" by D. Ghipshidze (measurement by N. Tokarsky, 1916)  
План скальных сооружений участка, условно обозначенного по нумерации Д. Кипшидзе Цахкоадзор "N" (обмер Н. Токарского, 1916 г.)
- 638 Հատված Գ. Ղիփշիձեի համարակարգված պայմանականորեն Ծաղկոցաձոր «N» կոչված տեղամասի վիմափոր կառույցներից (լուս.՝ Ս. Կարապետյանի, 2011 թ.)  
Partial view of the cut-in-rock structures located in the site named Tzaghkotsadzor "N" by D. Ghipshidze (photo by S. Karapetian, 2011)  
Фрагмент скальных сооружений участка, условно обозначенного по нумерации Д. Кипшидзе Цахкоадзор "N" (фот. С. Карапетяна, 2011 г.)
- 639-640 Տեսարաններ Գ. Ղիփշիձեի համարակարգված պայմանականորեն Ծաղկոցաձոր «N» կոչված տեղամասի վիմափոր կառույցներից (լուս.՝ Թ. Թորամանյանի, 1909 թ.)  
Partial views of the cut-in-rock structures located in the site named Tzaghkotsadzor "N" by D. Ghipshidze (photos by T. Toramanian, 1909)  
Виды со скальных сооружений участка, условно обозначенного по нумерации Д. Кипшидзе Цахкоадзор "N" (фот. Т. Тораманяна, 1909 г.)
- 641-642 Գ. Ղիփշիձեի համարակարգված պայմանականորեն Ծաղկոցաձոր «O» կոչված տեղամասը (լուս.՝ Ս. Կարապետյանի, 2011 թ.)  
The site named Tzaghkotsadzor "O" by D. Ghipshidze (photos by A. Hakobian, 2011)  
Участок, условно обозначенный по нумерации Д. Кипшидзе Цахкоадзор "O" (фот. А. Акопяна, 2011г.)
- 643 Գ. Ղիփշիձեի համարակարգված պայմանականորեն Ծաղկոցաձոր «O» կոչված տեղամասում գտնվող վիմափոր կառույցների հատակագիծը (չափ.՝ Գ. Ղիփշիձեի, 1915 թ.)  
The plan of the cut-in-rock structures situated in the site named Tzaghkotsadzor "O" by D. Ghipshidze (measurement by D. Ghipshidze, 1915)  
План скальных сооружений участка, условно обозначенного по нумерации Д. Кипшидзе Цахкоадзор "O" (обмер Д. Кипшидзе, 1915 г.)
- 644 Պայմանականորեն Ստորգետնյա Անի կոչված տեղամասի ընդհանուր տեսքը (լուս.՝ Ս. Կարապետյանի, 2011 թ.)  
General view of the site named Underground Ani (photo by A. Hakobian, 2011)



- Общий вид участка, условно названного Подземный Ани (фот. А. Акопяна, 2011 г.)
- 645 Պայմանականորեն Ստորգետնյա Անի կոչված տեղամասի հատակագիծը (չափ.՝ Վ. Կալոյի, Վ. Կաստելլանի, 2004 թ.)  
The plan of the site named Underground Ani (measurement by V. Caloi and V. Castellani, 2004)  
План участка, условно названного Подземный Ани (обмер В. Калои, В. Кастеллани, 2004 г.)
- 646 Տիգրան Հոնենցի դամբարանի և հարակից վիմափոր կառույցների ընդհանուր տեսքը (լուս.՝ Ս. Կարապետյանի, 2011 թ.)  
General view of the sepulchre of Tigran Honents and the adjacent cut-in-rock structures (photo by S. Karapetian, 2011)  
Общий вид гробницы Тиграна Оненца и близлежащих скальных сооружений (фот. С. Карапетяна, 2011 г.)
- 647 Տիգրան Հոնենցի դամբարանի և հարակից վիմափոր կառույցների ընդհանուր տեսքը (լուս.՝ Ս. Կարապետյանի, 2008 թ.)  
General view of the sepulchre of Tigran Honents and the adjacent cut-in-rock structures (photo by S. Karapetian, 2008)  
Общий вид гробницы Тиграна Оненца и близлежащих скальных сооружений (фот. С. Карапетяна, 2008 г.)
- 648-651 Տեսարաններ Տիգրան Հոնենցի դամբարանին հարակից վիմափոր կառույցներից (լուս.՝ Ս. Կարապետյանի, 2008 թ.)  
Partial views of the cut-in-rock structures adjoining the sepulchre of Tigran Honents (photos by S. Karapetian, 2008)  
Виды с близлежащих к гробнице Тиграна Оненца скальных сооружений (фот. С. Карапетяна, 2008 г.)
- 652 Տիգրան Հոնենցի դամբարանի և հարակից վիմափոր կառույցների հատակագիծը (չափ.՝ Դ. Գիփշիձեի, 1915 թ.)  
The plan of the sepulchre of Tigran Honents and the adjacent cut-in-rock structures (measurement by D. Ghipshidze, 1915)  
План гробницы Тиграна Оненца и близлежащих скальных сооружений (обмер Д. Кипшидзе, 1915 г.)
- 653-656 Տիգրան Հոնենցի դամբարանը և որմնակարները (լուս.՝ Ժ.-Մ. Թիերրիի, 1970-ական թթ.)  
The sepulchre of Tigran Honents and its frescoes (photos by J.-M. Thierry, 1970s)  
Гробница Тиграна Оненца и росписи (фот. Ж.-М. Тьерри, 1970-ые годы)
- 657 Անիի զինանշանն Ավագ դռան մոտ (լուս.՝ 1900-1910-ական թթ.)  
The emblem of Ani near Avag (Principal) Gate (photo 1900s-1910s)
- Գերբ Ани возле Главных (Аваг) ворот (фот. 1900-1910-ых годов)
- 658 Անիի զինանշանը «վերականգնումից» հետո (լուս.՝ Շահեն Հովսեփյանի, 2005 թ.)  
The emblem of Ani after the “restoration” (photo by Shahen Hovsepian, 2005)  
Գերբ Ани после “восстановления” (фот. Шагена Овсепяна, 2005 г.)
- 659 Զինանշան պարսպապատի՝ դեպի Իգաձոր նայող ճակատին (լուս.՝ Ս. Կարապետյանի, 2011 թ.)  
A coat of arms on the facade of the ramparts overlooking Igadzor (photo by S. Karapetian, 2011)  
Գերբ на фасаде крепостной стены, направленной в сторону ущелья Игадзор (фот. С. Карапетяна, 2011 г.)
- 660-667 «Հնադարան Անոյ». հատվածներ թանգարանի ցուցադրությունից (լուս.՝ Ա. Վրույրի, 1907-1915 թթ.)  
Repository of Ani: partial views of the museum exhibits (photos by A. Vruyr, 1907 to 1915)  
Анийский музей древностей: фрагменты музейных экспонатов (фот. А. Вруйра, 1907-1915 гг.)

## ԼՈՒՍԱՆՎՈՐՆԵՐ | PHOTOGRAPHS | ФОТОГРАФИИ

**Արամ Վրույր** 114, 116, 134, 187, 314-316, 329, 333-334, 337-343, 352-353, 400, 435-436, 445-446, 448, 450-452, 660-667  
Aram Vruyr  
Вруйр Арам

**Թիերրի Ժան-Միշել** 158, 178, 182, 467, 512-513, 558-560, 621, 653-656  
Thierry, Jean-Michell  
Тьерри Жан-Мишель

**Թորամանյան Թորոս** 25, 36, 181, 206, 286-287, 361-363, 384, 386, 388, 390, 397, 457-458, 526, 550, 613-614, 628, 639-640  
Toramanyan, Toros  
Тораманян Торос

**Խաչերյան Հրայր-Բազե** 1, 7, 24, 28, 203, 229, 378, 382-383, 456, 564  
Khacherian, Hrayr-Baze  
Хачерян Грайр-Базе

**Կարապետյան Սամվել** 10, 12-13, 15-19, 21- 22, 29-32, 35, 37-40, 42-43, 48, 51, 53-61, 64-79, 81-82, 85, 98, 101-113, 119-125, 127, 137-138, 140-141, 143-145, 147-151, 153-154, 169-171, 173-175, 179-180, 183, 185-186, 192-201, 204, 211, 215-228, 230, 234, 237, 240-248, 250-252, 255-256, 273-279, 282-283, 288-293, 297-313, 317, 320-326, 330-332, 344-351, 354-360, 369-371, 379-381, 385, 389, 391-395, 398-399, 401, 411-412, 417-424, 426, 428, 431-433, 437-440, 442-443, 449, 455, 461-466, 471-511, 514-515, 517-520, 522, 528, 531-532, 538-546, 548-549, 555-557, 568-579, 581-582, 584-587, 589-601, 604, 610, 615-619, 622-626, 630, 632-635, 638, 646-651, 659  
Karapetian, Samvel  
Карапетян Самвел



**Հախնազարյան Արմեն** 117, 213, 611  
Nakhnazarian, Armen  
Ахназарян Армен

**Հակոբյան Աշոտ** 46, 80, 83-84, 86, 214, 416, 521, 607, 609, 629, 636, 641-642, 644  
Nakobian, Ashot  
Акопян Ашот

**Հովսեփ Օրբելի** 176-177  
Hovsep Orbeli  
Орбели Иосиф

**Հովսեփյան Շահեն** 658  
Hovsepian, Shahen  
Овсепян Шаген

**Չճշտված հեղինակների լուսանկարներ (Արամ Վրույր կամ Թորոս Թորամանյան)** 2-4, 6, 8, 9, 11, 14, 20, 27, 33-34, 45, 50, 62-63, 89, 91, 94-96, 100, 132-133, 142, 155-157, 159-160, 172, 188-191, 205, 231-233, 257-265, 295-296, 407-410, 427, 429, 459-460, 527, 552-553, 563, 565-567, 583, 588, 602, 657  
Photographs the authors of which remain unidentified (either Aram Vruyr or Toros Toramanian)  
Фотографии, авторы которых неуточнены (Арам Вруйр или Торос Тораманян)

**Մքիվեն Միմ** 41, 87-88, 118, 126, 128-129, 249, 468-469, 561, 580, 603  
Stephen Sim  
Сим Стивен

**Զյուրքյան Հարություն** 97, 99, 294, 415  
Kyurkchian, Harutiun  
Кюркчян Арутюн

**Google Earth** 368

---

Շնորհակալություն ենք հայտնում Արցախյան ազատամարտի հրամանատար, ֆիզիկոս **Ալեքսանդր Թամանյան կրտսերին**, ով սիրահոժար մեզ տրամադրեց իր պապի՝ ճարտարապետ Ալեքսանդր Թամանյանի լուսանկարների դիվանը, որի շնորհիվ սույն աշխատությունը հարստացել է Թորոս Թորամանյանի և Արամ Վրույրի լուսանկարներով:

Շնորհակալություն ենք հայտնում նաև ֆրանսիական հնագիտական արշավախմբի կազմում Անիում իրականացված պեղումների մասնակից ճարտ.-հնագետ դր. **Անի Բալադյանին**՝ մեզ փոխանցված արժեքավոր նյութերի համար:

We are greatly indebted to physicist **Alexandre Tamanian, Junior**, one of the commanders who participated in the liberation struggle of Artsakh, for willingly providing us with the photo archives of his grandfather, architect Alexandre Tamanian. Thanks to this most generous act, the present work is enriched with photographs by Toros Toramanian and Aram Vruyr.

We are also grateful to Doctor of Architecture, archaeologist **Ani Baladian**, one of the members of the French archaeological expedition to Ani, for the valuable materials handed to us.

Выражаем благодарность командиру Арцахской освободительной войны, физику **Александр Таманяну-младшему**, любезно предоставившему нам архив фотографий его деда—архитектора Александра Таманяна, благодаря чему сей труд обогатился фотографиями, сделанными Торосом Тораманяном и Арамом Вруйром.

Выражаем также благодарность за предоставленные нам ценные материалы археологу, доктору архитектуры **Ани Баладян**, принимавшей участие в раскопках Ани в составе французской археологической экспедиции.



ՉԱՓԱԳՐՈՒԹՅՈՒՆՆԵՐ. ՎԵՐԱԿԱԶՄՈՒԹՅՈՒՆՆԵՐ ԵՎ ԳՐԾԱՆԿԱՐՆԵՐ  
 MEASUREMENTS, RECONSTRUCTIONS AND TRACED COPIES  
 ОБМЕРЫ, РЕКОНСТРУКЦИИ И ЗАРИСОВКИ

Աբրոյան Արմեն 209  
 Abroyan, Armen  
 Аброян Армен

Ղիփշիձե Դմիտրի 608, 612, 620, 627, 643, 652  
 Ghipshidze, Dmitri  
 Кипшидзе Дмитрий

Բիքսիո Ր., Կալոյի Վ., Կաստելլանի Վ., Տրավերսո Ֆ. 605-606  
 Bixio, R., Caloi, V., Castellani, V., Traverso, F.  
 Биксио Р., Калои В., Кастеллани В., Траверсо Ф.

Դուլյան Արտակ 207, 208  
 Ghulian, Artak  
 Гулян Артак

Բունիաթյան Նիկողայոս 161-168  
 Buniatian, Nikoghayos  
 Буниatian Николай

Նիկողայոս Մարր 44  
 Nicholas Marr  
 Марр Николай

Դանգլե Ֆիլիպ 47  
 Dangles, Philippe  
 Дангле Филип

Սադոյան Լիպարիտ 551  
 Sadoyan, Liparit  
 Садоян Липарит

Թորամանյան Թորոս 5, 90, 92-93, 115, 135-136, 146, 202,  
 Toramanian, Toros 284-285, 318-319, 335-336, 387, 434,  
 Тораманян Торос 453-454, 470, 554

Տոկարսկի Նիկոլայ 402-406, 637  
 Tokarsky, Nikolai  
 Токарский Николай

Կալոյի Վ., Կաստելլանի Վ. 645  
 Caloi, V., Castellani, V.  
 Калои В., Кастеллани В.

Տրավերսո Մ. 631  
 Traverso, M.  
 Траверсо М.

Կարապետյան Սամվել 210  
 Karapetian, Samvel  
 Карапетян Самвел

Կարամադարալի Բ. 130-131, 562  
 Karamağarali, B.  
 Карамагаралы Б.

Հակոբյան Աշոտ 23, 26, 49, 139, 152, 184, 212, 235-236,  
 Hakobian, Ashot 238-239, 266-272, 364-367, 372-375,  
 Акопян Ашот 425, 430, 441, 447, 516, 523-525, 529-  
 530, 533-537

Ֆրանկյան Պարգև 253-254, 280-281, 327-328, 376-377,  
 Frankian, Pargev 413-414, 444, 547  
 Франкян Паргев



# ԱՆԻ - ՌՕ

ՊԱՏԿԵՐԱԶԱՐԴ ԳԻՐՔ-ԱԼԲՈՄ

## ANI - 1050

ILLUSTRATED ALBUM

## АНИ - 1050

ИЛЛЮСТРИРОВАННЫЙ АЛЬБОМ

ՀԵՂԻՆԱԿ-ԿԱԶՄՈՂ  
ՍԱՍՎԵԼ ԿԱՐԱՊԵՏՅԱՆ

ՆՅՈՒԹԵՐԻ ՄՇԱԿՈՒՄԸ ԷՄՄԱ ԱԲՐԱՅԱՍՅԱՆԻ  
ՃԱՐՏԱՐԱՊԵՏ-ԽՈՐՀՐԴԱՏՈՒ ԱՇՈՏ ՀԱԿՈՔՅԱՆ  
ԵՌԱԶԱԾ ՄՈՂԵԼԱԿՈՐՈՒՄԸ ՊԱՐԳԵՎ ՖՐԱՆԿՅԱՆԻ  
ՀԱՍԱԿԱՐԳՉԱՅԻՆ ՁԵՎԱԿՈՐՈՒՄԸ ԱՐՄԵՆ ԳԵՎՈՐԳՅԱՆԻ  
ՀԱՅԵՐԵՆԻ ԽՄԲԱԳՐՈՒՄԸ ԵՒ ՍՐԲԱԳՐՈՒՄԸ ՀԱՍՄԻԿ ՀՈՎՀԱՆՆԻՍՅԱՆԻ  
ԱՆՔԼԵՐԵՆ ԹԱՐԳՄԱՆՈՒԹՅՈՒՆԸ ԵՒ ՍՐԲԱԳՐՈՒՄԸ ԳԱՅԱՆԵ ՄՈՎՍԻՍՅԱՆԻ  
ՌՈՒՄԵՐԵՆ ԹԱՐԳՄԱՆՈՒԹՅՈՒՆԸ ԴԻԱՆԱ ԳՐԻԳՈՐՅԱՆԻ  
ՌՈՒՄԵՐԵՆԻ ՍՐԲԱԳՐՈՒՄԸ ԼՅՈՒՍԻ ԱՎԵՏԻՍՅԱՆԻ

AUTHOR-COMPILER  
**SAMVEL KARAPETIAN**

FINAL PREPARATION OF SCIENTIFIC DATA BY **EMMA ABRAHAMIAN**  
CONSULTATION ON ARCHITECTURAL ISSUES BY **ASHOT HAKOBIAN**  
3D GRAPHICAL MODELING BY **PARGEV FRANKIAN**  
COMPUTER DESIGN BY **ARMEN GEVORGIAN**  
EDITING & PROOF-READING OF THE ARMENIAN TEXT BY **HASMIK HOVHANNISSIAN**  
TRANSLATION INTO ENGLISH AND  
PROOF-READING BY **GAYANE MOVSISSIAN**  
TRANSLATION INTO RUSSIAN BY **DIANA GRIGORIAN**  
PROOF-READING OF THE RUSSIAN TEXT BY **LUCY AVETISSIAN**

АВТОР-СОСТАВИТЕЛЬ  
**САМВЕЛ КАРАПЕТЯН**

ПОДГОТОВКА МАТЕРИАЛОВ **ЭММА АБРААМЯН**  
АРХИТЕКТОР-КОНСУЛЬТАНТ **АШОТ АКОПЯН**  
ТРЕХМЕРНОЕ МОДЕЛИРОВАНИЕ **ПАРГЕВ ФРАНКЯН**  
КОМПЬЮТЕРНЫЙ ДИЗАЙН **АРМЕН ГЕВОРКЯН**  
РЕДАКТОР И КОРРЕКТОР АРМЯНСКОГО ТЕКСТА **АСМИК ОГАНЕСЯН**  
ПЕРЕВОД НА АНГЛИЙСКИЙ И КОРРЕКТУРА **ГАЯНЭ МОВСИСЯН**  
ПЕРЕВОД НА РУССКИЙ **ДИАНА ГРИГОРЯН**  
КОРРЕКТОР РУССКОГО ТЕКСТА **ЛЮСИ АВЕТИСЯН**

ՏՊԱԳՐՎԱԾ Է «ԲՅՈՒՐԱԿՆ» ՏՊԱՐԱՆՈՒՄ  
PRINTED IN **BYURAKN PUBLISHING-HOUSE**  
НАПЕЧАТАНО **В ТИПОГРАФИИ “БЮРАКН”**

ԵՐԵՎԱՆ - YEREVAN - ЕРЕВАН - 2011