



ՀԱՅԿԱԿԱՆ ԾԱՐՏԱՐԱՊԵՏՈՒԹՅՈՒՆՆ ՌԻՍՏՈՒՆԱՍԻՐՈՂ ՀԻՄՆԱԳՐԱՄ

ԱՌԻՆՁ
ԳՅՈՒՂԻ
ՊԱՏՄԱԿԱՆ
ՀՈՒՇԱՐՁԱՆՆԵՐԸ

RESEARCH ON ARMENIAN ARCHITECTURE



Հեղինակ Սամվել Կարապետյան
Գիտական խմբագիր Էմմա Աբրահամյան
Խմբագիր-սրբագրիչ Հասմիկ Հովհաննիսյան
Համակարգչային ծնավորող Արմեն Գևորգյան
Չափագրությունների հեղինակ Աշոտ Հակոբյան

Կարապետյան Սամվել
Կ 294 Առինջ գյուղի պատմական հուշարձանները. / Ս. Կարապետյան.- Եր.: ՀՃՈՒ հիմնադրամ, 2015 - 44 էջ:

Մեր երախտագիտությունն ենք հայտնում սույն գրքույկի հովանավոր հարգարժան Վարդան Հարությունյանին

Հայրենիքն անհուն նվիրումի և ոգեղենության միակ աղբյուրն է, ազգերի գոյությունն իմաստավորած գերակա արժեքը:

Հայրենիքն ակունքն է մարդուն տրված ազնվագույն և ամենից անկեղծ զգացումի՝ հայրենասիրության, որի խնորհիչն էլ հայրենաճանաչությունն է:

Այո՛, սիրելու համար պետք է ճանաչել, ուստի և Հայրենիքը սիրելու համար պայման է, որ անհատը լինի հայրենաճանաչ:

Ազգերի պատմությունը ցույց է տվել, որ բազում մահաբեր խութերով դարերը պատվով են հաղթահարել այն ազգերը, որոնց հայրենաճանաչությունը բյուրեղացել և վերածվել է Հայրենիքի պաշտամունքի, որի պայմաններում

հաղթանակն ապահովված է եղել նույնիսկ անկախ ուժերի քանակական անհամաչափությունից:

Ոգեղեն արժեքներով առաջնորդվող և ըստ այդմ ուժեղ, իսկ սրանով էլ պայմանավորված՝ երջանիկ հասարակություն ունենալու համար անքննելի անհրաժեշտություն է, որ նույն հասարակության յուրաքանչյուր մասնիկը լինի հայրենաճանաչ, որն էլ բնականորեն սկիզբ է առնում հարագատ ծննդավայրի ճանաչողությունից:

Հուսով ենք, որ սույն գրքույկն իր համեստ ներդրումը կունենա մեզանում այնքան անհրաժեշտ հայրենաճանաչության խորացման գործի մեջ:

Կեցցեն մեր հայրենաճանաչ հայրենակիցները, փառք սրբազան Հայրենիքին:

**ԱՌԻՆՁ ԳՅՈՒԴԻ
ՊԱՏՄԱԿԱՆ ՀՈՒՇԱՐՁԱՆՆԵՐԸ**

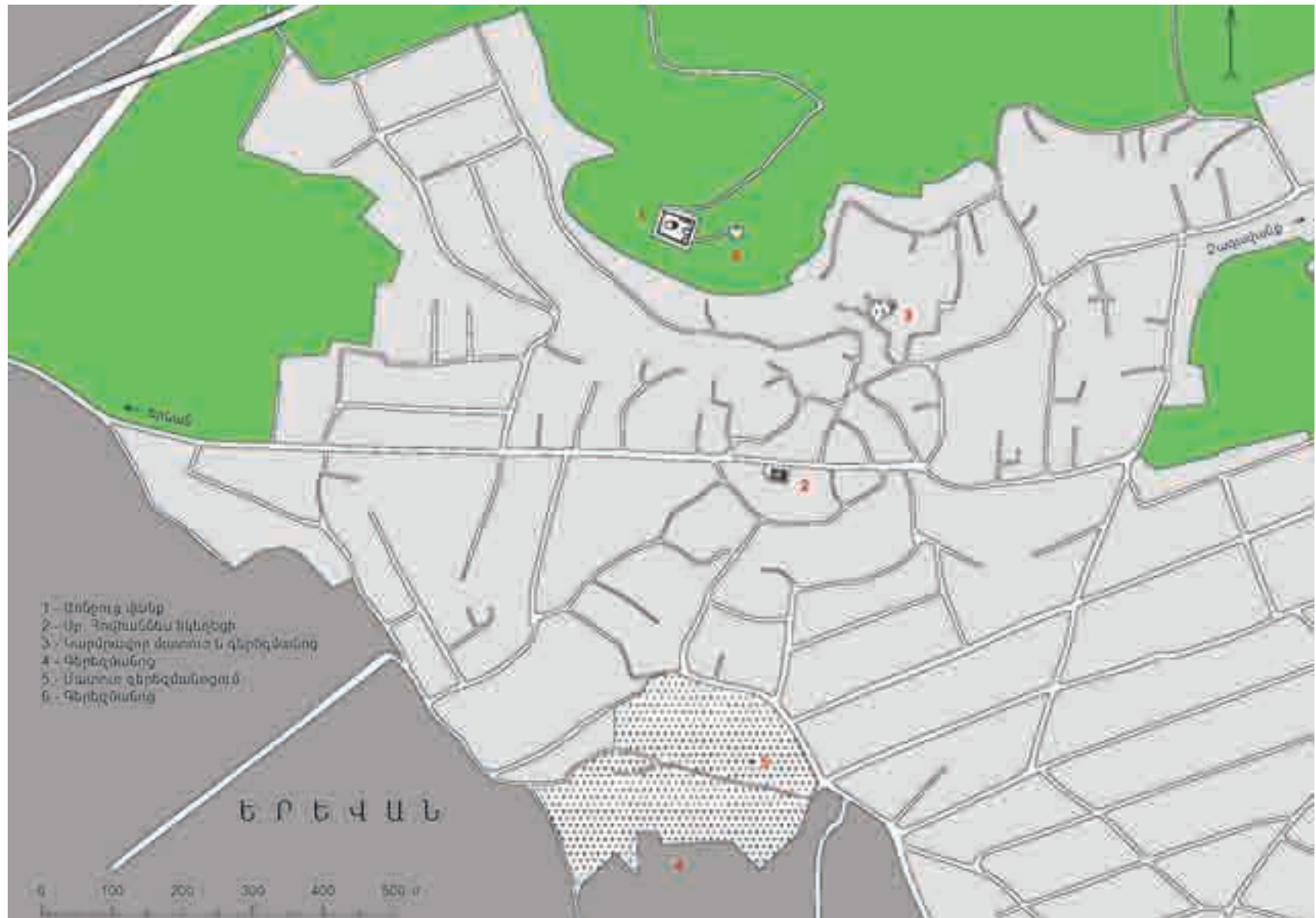
Տեղադրություն. գտնվում է Աբովյան քաղաքից 6,5 կմ հարավ-արևմուտք՝ գրեթե կից քաղաքամայր Երևանի հյուսիսարևելյան արվարձաններին՝ ծովի մակերևույթից 1290-1350 մ բարձրությամբ հարավահայաց մեղմաթեք բլրալանջին և նրա առջև փոփած լայնագոգ հարթության վրա:

Պատմություն. գյուղի տարածքից հայտնաբերված վաղբրոնզեդարյան հնագիտական գտածոները փաստում

են, որ բնակավայրը գոյություն է ունեցել դեռևս մ.թ.ա. Գ հազարամյակում: Խոր հնության դրոշմն են կրում նաև գյուղեգրի բերդի պարսպապատերի՝ հազիվ նշմարվող հիմքերը, որոնք վերագրվում են Վանի թագավորության շրջանին:

Առինջը¹ հարուստ է նաև վաղմիջնադարյան հուշարձաններով: Չնայած այս ամենին՝ գյուղանվան վաղագույն հիշատակություններից մեկը մեզ

¹ Նույնանուն գյուղեր պատմական Հայաստանի տարածքում եղել են նաև Մոկս, Մուշ, Շահապոնք, Վայոց ձոր և Քլի գավառներում:



Առինջ գյուղի գլխավոր հատակագիծն ըստ Google Earth (2014 թ.) արբանյակային լուսանկարի (հրատարակության պատրաստեց Ա. Հակոբյանը, 2014 թ.)



Առինջ գյուղը տիեզերքից Google Earth, 2014 թ.

է հասել միայն 1206 թ.-ից (Կեչառիս վանքի գավթի ներսում՝ հյուսիսային որմին պահպանված նվիրատվական քառատող արձանագրության մեջ)², այնուամենայնիվ, գյուղում և գյուղամերձ հնավայրերում պահպանված նյութական մշակույթի հուշարձանները փաստում են, որ այն բնակելի է եղել առնվազն Վանի թագավորության ժա-

մանակաշրջանից, ընդ որում, ի դեմս գյուղի հյուսիսային եզրին պահպանված բերդի՝ վայրն ունեցել է նաև ռազմավարական կարևոր նշանակություն:

Ձուտ հայաբնակ Առինջը դարեր շարունակ նաև աչքի է ընկել բազմամարդությամբ: Առանձնապես ուշագրավ է, որ այն շարունակել է հայաբնակ մնալ նաև 1605 թ. գրեթե ողջ Արևելյան Հայաստանը հայ բնակչությունից պարպած Շահ Աբասի կազմակերպած բռնագաղթից հետո:

ԺԵ-ԺԷ դարերում գյուղը կառավարում էին տեղի ազդեցիկ հայերը, որոնց ԺԵ-ԺԶ դարերում տրվում էր *պարոն* պատվանունը:

ԺԷ դարի սկզբին Առինջը հիշվում է թուրք-պարսկական պատերազմների կապակցությամբ, քանի որ ճակատամարտերից մեկը տեղի էր ունեցել գյուղի մոտ. «Եւ զկնի սորա այլ ոմն Ջալալի փաշայ՝ գոր Թօփալ Օսման փաշայ ասէին, որ է Ջիալ փաշայի որդին՝ սա եկեալ մարտեաւ ընդ Քանաքրլու Մահ-

² **Յովսէփեան Գ.**, Խաղրակեանք կամ Պոռշեանք հայոց պատմութեան մէջ, Անթիլիաս, 1969, էջ 314:

մատին ի գաւառին Կոտէից, որ այժմ ասի Ղրխբուլաղ՝ մերձ ի գիւղն Առինճ. եւ փախոյց գՔանաքրլու Մահմատն»³:

Ի տարբերություն հարևան շատ այլ բնակավայրերի՝ Առինջը զուտ հայաբնակ է մնում մինչև խանական տիրապետության վերջը և նմանատիպ կացությունը պահպանում մաս ռուսական տիրապետության ժամանակաշրջանում:

Բնակչություն. գրավոր հիշատակությունների և հատկապես պահպանված նյութական մշակույթի հուշարձանների ուսումնասիրությունը թույլ է տալիս նշել, որ բնակավայրն առավել ծաղկում և մարդաշատ է եղել հատկապես ԺԲ-ԺԳ, ապա ԺԵ-ԺԷ դարերում և ի վերջո մաս մեր օրերում:

Ինչ վերաբերում է վիճակագրական տվյալներին, ապա այդպիսիք գյուղի մասին ի հայտ են գալիս երկրամասը ռուսական կայսրությանը միավորելուց հետո և հասնում մինչև մեր օրերը: Տարբեր տարիներին իրականացված մարդահամարների արդյունքների համադրումը բացահայտում է, որ մինչև ԺԹ դարի կեսերը գյուղի բնակչությունը շարունակաբար նվազել է և միայն դրանից հետո աստիճանաբար աճել:

տարեթիվ	տուն	արական	իգական	միասին
1831 ⁴	43	126	117	243
1839 ⁵	30	92	62	154
1842 ⁶	30	85		
1859 ⁷	38	159	134	293
1869 ⁸	45			

3 Առաքել Գարիժեցի, Գիրք պատմութեանց, Երևան, 1990, էջ 103:

4 ՀԱԳ, ֆ. 90, ց. 1, գ. 93, ք. 44-50; գ. 319, ք. 34-39: Ի դեպ, նրանցից բնիկ էր 33 տունը՝ 192 շունչ (100 ար. և 92 իգ.), ուրմեցիներ էին 6 տուն՝ 31 շունչ (17 ար. և 16 իգ.), խոյեցիներ՝ 3 տուն՝ 14 շունչ (7 ար. և 7 իգ.) և մանազկերտցի 1 տուն՝ 4 շունչ (2 ար. և 2 իգ.):

5 ՀԱԱ, ֆ. 56Պ, ց. 12, գ. 10, ք. 5: Տե՛ս նաև Ծահխաթունեանց Յ., Ստորագրութիւն Կաթողիկէ Էջմիածնի և հինգ գաւառացն Արարատայ, Էջմիածին, 1842, էջ 160:

6 ՀԱԳ, ֆ. 93, ց. 1, գ. 81, մաս III, ք. 1ք (վկայված է միայն արական բնակչությունը՝ 85 շունչ):

7 ՀԱԳ, ֆ. 267, ց. 1, գ. 13, ք. 37-48:

8 ՀԱԱ, ֆ. 56Պ, ց. 12, գ. 42, ք. 3:

1873 ⁹	62	225	213	438
1886 ¹⁰	71			
1894 ¹¹	70			
1897 ¹²				538
1908 ¹³				651
1909 ¹⁴		400	369	769
1914 ¹⁵				883
1926 ¹⁶				815
1931 ¹⁷	218	467	502	969
1937 ¹⁸		572	563	1135
1939 ¹⁹				1500
1959 ²⁰				1612
1970 ²¹				2981
1979 ²²				3856
1989 ²³				4831
2001 ²⁴		2664	2749	5413
2004 ²⁵				5670
2011 ²⁶		3046	3174	6220

Տնտեսություն. մատենագրական և վիճակագրական աղբյուրներից հայտնի է, որ դարեր շարունակ Առինջ գյուղն աչքի է ընկել բազմաթիվ ձիթհաններով, ջրաղացներով և հատկապես մրգատու այգիներով²⁷:

Ի հակադրություն բնակչության հարաբերական մեծաթվության՝ հարևան

9 ՀԱԳ, ֆ. 93, ց. 1, գ. 195, ք. 3: Տե՛ս նաև ՀԱԳ, ֆ. 93, ց. 1, գ. 177, ք. 288:

10 ՀԱԳ, ֆ. 93, ց. 1, գ. 195, ք. 3:

11 ՀԱԳ, ֆ. 56, ց. 1, գ. 9013, ք. 1:

12 Հայաստանի Հանրապետության բնակավայրերի բառարան, Երևան, 2008, էջ 25:

13 Кавказский календарь на 1910 г., Тифлис, 1909, отд. IV, с. 186.

14 ՀԱԳ, ֆ. 48, ց. 1, գ. 299, ք. 2 շրջ.: Նաև՝ ՀԱԳ, ֆ. 56, ց. 18, գ. 764, ք. 283:

15 Кавказский календарь на 1915 г., Тифлис, 1914, отдел статистический, с. 90.

16 Հայաստանի Հանրապետության բնակավայրերի բառարան, նույն տեղում:

17 ՀՍԽՀ բնակավայրերի ցուցակ. բնակավայրերն ու ազգաբնակչությունը, Երևան, 1936, էջ 38:

18 ՀԱԳ, ֆ. 163, ց. 23, գ. 141, ք. 6:

19 Հայաստանի Հանրապետության բնակավայրերի բառարան, նույն տեղում:

20 Նույն տեղում:

21 Նույն տեղում: Տե՛ս նաև ՀԱՀ, հ. 1, Երևան, 1974, էջ 235:

22 Հայաստանի Հանրապետության բնակավայրերի բառարան, նույն տեղում:

23 Նույն տեղում:

24 Նույն տեղում:

25 Նույն տեղում:

26 Հայաստանի Հանրապետության 2011 թ. մարդահամարի արդյունքները, Երևան, 2013, էջ 9:

27 Չարաբեայ սարկաւազի պատմագրութիւն, հ. երկրորդ, Վաղարշապատ, 1870, էջ 20-21:

գյուղերի համեմատ Առինջն ավելի սակավահող էր: Խնդիրն առավել սրվում էր, քանի որ եղած հողերի մի նշանակալի մասն էլ վանքապատկան լինելու պատճառով չէր տրվում գյուղացիներին: Հայտնի է, որ հողային հարցը սուր բնույթ էր ստացել 1883 թ. «...վերջին ժամանակ անդադար կռիւներ ու անբաւականութիւններ ունի գիւղին հարևան վանքապատկան Գետարգել անուանված հողերի կապալառուի հետ: Առինջ գիւղի բնակիչները աշխատում են վանքապատկան հողերին տիրել»²⁸:

Եկեղեցի. գտնվում է գյուղի հին մասի կենտրոնում (N 40°13'52.57"; E 044°34'20.62")՝ ծովի մակերևույթից 1305 մ բարձրության վրա:

Կասկածից վեր է, որ առնվազն միջնադարից Առինջն ունեցել է իր եկեղեցի:



Սր. Հովհաննես եկեղեցին 1970-ական թթ. վերջերին (լուս.՝ Ա. Օհանյանի)

ցին: Գրավոր աղբյուրները, սակայն, այդ մասին լռում են մինչև 1839 թ., երբ առաջին անգամ գյուղում Սր. Աստվածածին անվամբ ծխական եկեղեցի է հիշվում. «...եկեղեցին յանուն սուրբ Աստուածածնի»²⁹: Նույն անվամբ եկեղեցին հիշվում է նաև 1842 թ.³⁰:

Ինչպես երևում է, շուրջ երեք տասնամյակ անց եկեղեցու շենքն արդեն հասցրել էր այն աստիճան քայքայվել, որ 1879 թ. առինջեցիները որոշում են

28 «Մշակ», 1883, № 176, էջ 2:

29 Ծահխաթունեանց Յ., նշվ. աշխ., նույն տեղում:

30 ՀԱԳ, ֆ. 56, ց. 4, գ. 617, ք. 32:



Առինջ գյուղի Սբ. Հովհաննես եկեղեցին հյուսիս-արևմուտքից և 1880 թ. իրականացված հիմնովին վերակառուցման մասին պատմող արձանագրությունն արևմտյան ճակատից բացված մուտքի բարավորին (լուս.՝ Ս. Կարապետյանի, 2014 թ.)

հնի տեղում բոլորովին նոր եկեղեցի կառուցել (վկայված է Սբ. Հովհաննես անվամբ, որը, անշուշտ, մինչ նշյալ թվականն իրականացված նորոգությանը կամ վերակառուցմանը հաջորդած վերածման արդյունք էր):

Ծրագիրը կյանքի կոչելու համար ձևավորվում է հոգաբարձություն, որի անդամները՝ Բաղդասար Հարությունյանը, Պապի Սահակյանը, Հակոբ Փիլիպոսյանը, Դուկաս Այդինյանը և Թա-

ղեսու Գևորգյանը, 1879 թ. սեպտեմբերի 22-ին նոր եկեղեցի կառուցելու համար պայմանագիր են կնքում երևանաբնակ վարպետ Մելքոն Դավթյանի հետ³¹:

Վարպետը, ի դեպ, պարտավորվում է հնի հիմքերի վրա կառուցել Քանաքեռի Սբ. Հակոբ եկեղեցու նման սրբատաշ քարից մի նոր եկեղեցի՝ սկսած պայմանագիրը կնքելու օրից մինչև 1880 թ. հոկ-

31 ՀԱԳ, ֆ. 47, գ. 1, գ. 218, թ. 8:

տեմբերի 1-ն ընկած ժամանակահատվածում³²:

Նույն թվականի նոյեմբերի 5-ին եկեղեցու կառուցման խնդրով գյուղի հասարակությունը դիմում է Երևանի վիճակային կոնսիստորիային. «...սուրբ Յովհաննես եկեղեցին գեղջ մերոյ գոլով փայտաշէն և կարի յոյժ անշուք խանգարեալ դրութեան, ցանկամբ նորոգել և հաստատել ի վերայ նախկին հոյակապ հիմանն սրբատաշ քարամբք և շքեղ երկաթակապ լուսամուտօր...: Ուստի առ այն այժմ ունինք եկեղեցական գումար աւելի քան գերիս հազար ռուբլիս...: Ի սկսանել մեր շինութեան յոյս ունենք ամբողջութեամբ հաւաքել...: Յարակցենք և զայս, թէ ի պակասել ծախուցն խոստանամք ի հասարակութենէս հոգալ զպակասորդն այնր շինութեան: Վասն որոյ խնդրեմ վաղափոյթ տնօրէնութիւն Ատենիդ, մինչդեռ կարելին համարի դիւրագին վարձել զվարպետս առ ի պատրաստութիւն յառաջիկայ գարնանս սկսանելոյ զշինութիւնն»³³: Թույլտվությունը տրվում է 1880 թ. մայիսի 9-ին³⁴:

Երևում է, որ վարպետը կատարել է խոսքը, քանի որ արևմտյան ճակատից բացված մուտքի բարավորի շինարարական եռատող արձանագրությունն էլ ավանդում է, որ կառույցը վեր է հանել հենց 1880 թ.

Սոյն տաճար շինեցաւ / արդեամբ գիւղի հասարակութեան / ամի տեառն 1880 թիւն, / գրեց Մարտիրոս Տէր-Արքապետեան:

Այնուհետև եկեղեցին միևնույն՝ Սբ. Հովհաննես անվամբ հիշվում է հետագա տարիներին (օրինակ՝ 1909 թ.)³⁵:

32 Նույն տեղում: Պայմանագիրն ամբողջությամբ տես՝ թ. 8-9 շրջ.:

33 ՀԱԳ, ֆ. 47, գ. 1, գ. 218, թ. 4: Խնդրո առնչությամբ տես՝ թ. 6, 7, 10:

34 ՀԱԳ, ֆ. 47, գ. 1, գ. 218, թ. 5:

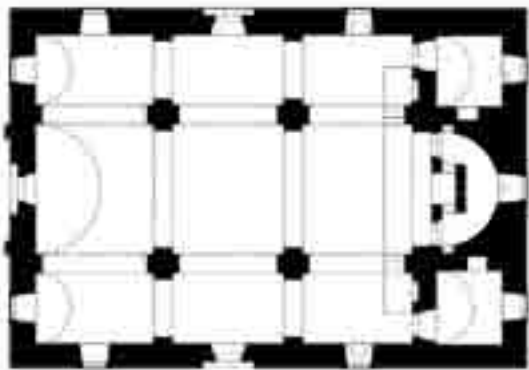
35 ՀԱԳ, ֆ. 48, գ. 1, գ. 299, թ. 2 շրջ.:

Խորհրդային տարիներին եկեղեցու շենքը գործածվում էր որպես պահեստ:

2006 թ. արդեն բավականաչափ քայքայված կառույցը վերանորոգվում է պոլսահայ բարերար Սյրտիչ Մերթ-շինչեքի, Պետրոս Շիրինոյլու, Կ.Պոլսի Բերայի Սբ. Երրորդություն եկեղեցու թաղային խորհրդի նախագահ Աբիգ Հայրապետյանի, Առինջի գյուղապետ Գ. Սարգսյանի, առինջեցի գործարար Գ. Չանվելյանի և այլոց օժանդակությամբ:

Վերաբացման առիթով օծումը կատարվում է 2007 թ. հուլիսի 7-ին:

Համակ սրբատաշ տուֆ քարով կառուցված եկեղեցին (արտաքին չափերն են՝ 21,59 x 15,04 մ) ունի եռանակ բազիլիկ հորինվածք, արևելքում՝ կիսաշրջանաձև եզրագծով խորանի երկու կողմերում՝ քառանկյուն հատակա-



Առինջ գյուղի Սբ. Հովհաննես եկեղեցու հատակագիծը (չափ՝ Ա. Հակոբյանի, 2014 թ.)

գծով մեկական ավանդատուն: Երկթեք ծածկի տակ առնված թաղերը հենված են խաչաձև կտրվածքով երկու գույգ սյուների և թվով ութ որմնասյուների վրա: Մուտքերը երեքն են՝ բացված արևմտյան, հյուսիսային և հարավային ճակատներից:

Քահանա. Առինջում քահանայագործած հոգևորականների մասին հայտնի տվյալները սկիզբ են առնում ԺԲ դարից և հասնում մինչև 1931 թ.: Ահա նրանց ոչ լրիվ ցանկը.

Գրիգոր քահանա (վախճ. 1181 թ.).

Հայր և որդի Բարսեղ և Ստեփանոս քահանաներ (հիվում են 1219 թ.).

Ավետիս Տեր-Ավետիսյան (ծնվ. 1781 թ., քին. ձեռն. 1819 թ. մարտի 20-ին)³⁶.

Հովակիմ Առաքելյան (քահանայագործել է 1860-1862 թթ.)³⁷.

Մարտիրոս Տեր-Աբրահամյան (հիշվում է 1880 թ.).

Արմենակ Բաղդասարյան Տեր-Սկրտչյան (ծնվ. 1865 թ., քին. է առաջադրվել 1894 թ.³⁸, ձեռն.՝ 1896 թ. նոյ. 9-ին³⁹, անվանափոխվել է Հակոբ)⁴⁰.

Արսեն Տեր-Խաչատրյան (հիշվում է 1931 թ. մարտի 7-ին)⁴¹:

Դպրոց. 1873 թ. արդյո՞ք հենց այն տարեթիվն է, երբ Առինջում առաջին անգամ դպրոց է բացվել: Դիվանական վավերագրերում, համենայն դեպս, հաստատության գործունեության մասին առկա տվյալները սկիզբ են առնում միայն նշյալ թվականից: Ընդ որում, 1873/74 ուստարում դպրոցը բաղկացած էր 1 դասարանից, ուներ 1 ուսուցիչ և 20 աշակերտ⁴²:

1874/75 ուստարում չէր գործում⁴³:

Այն իրողությունը, որ կրթօջախը չի հիշվում ցարական իշխանությունների կարգադրությամբ 1885 թ. փակված հայոց դպրոցների ցանկում, ենթադրում է, որ մինչ այդ հրամանը դպրոցն արդեն իսկ փակված է եղել:

Կրթօջախի գործունեության մասին հաջորդ տեղեկությունները վերաբերում են այն շրջանին, երբ տասը տարվա արգելքից հետո՝ 1905 թ., կառավա-

րությունը վերջապես հայերին արտոնում է սեփական միջոցների հաշվին ազգային դպրոցներ ունենալ: Օգտվելով նոր հնարավորություններից՝ առինջեցիները վերաբացում են երկար ժամանակ փակ մնացած ազգային դպրոցի դռները:

1908/09 ուստարում արդեն երկսեռ հաստատությունն առաջ է ընթանում 2 ուսուցչով և 78 աշակերտով (73 տղա, 5 աղջիկ)⁴⁴:

1914/15 ուստարում երկու սենյակից բաղկացած սեփական շենքով եկեղեցական-ծխական երկսեռ երկամյա դպրոցը գործում էր հոգաբարձուներ Կարապետ Հարությունյանի, Նիկողոս Բարսեղյանի և Սահակ Թաղևոսյանի հոգածությամբ և ուներ մեկ ուսուցիչ (Չարուհի Գևորգյան Հովհաննիսյանց), 59 աշակերտ (49 տղա, 10 աղջիկ)⁴⁵:

1915/16 ուստարում նույն ուսուցչուհու դասավանդմամբ ուներ 50 աշակերտ (40 տղա և 10 աղջիկ): Ուսումնական տարին սկսվել է նոյեմբերի 15-ից⁴⁶: Տարվա ընթացքում դպրոցի գործունեությանը նյութապես սատարել է Երևանի թեմի դպրոցական հիմնադրամը⁴⁷:

1916/17 ուստարում հոգաբարձուներ Ներսես Գրիգորյանի, Էյվազ Մարգիսյանի և Մեսրոպ Սահակյանի օժանդակությամբ գործում էր մեկ ուսուցչով (Ծերուն Տեր-Սկրտչյան) և 48 աշակերտով (37 տղա, 11 աղջիկ): Ուսումնական տարին սկսվել է 1917 թ. հունվարի 8-ից⁴⁸: Հայտնի է, որ 1917 թ. դպրոցին նպաստ է տրամադրվել Գետարգել վանքի հասույթներից⁴⁹: Նույն ուստարում դպրոցական գրադարանի գրքերի քանակը հասել էր 428 կտորի⁵⁰:

36 ՀԱԳ, ֆ. 56, գ. 12, զ. 25:

37 ՀԱԳ, ֆ. 56, գ. 1, զ. 4272, թ. 1:

38 ՀԱԳ, ֆ. 56, գ. 1, զ. 9013, թ. 1: Խնդրո առնչությամբ տեսնակ թ. 2-19:

39 ՀԱԳ, ֆ. 56, գ. 1, զ. 9013, թ. 20:

40 ՀԱԳ, ֆ. 48, գ. 1, զ. 299, թ. 3: Տեսնակ ՀԱԳ, ֆ. 56, գ. 18, զ. 764, թ. 336:

41 Վավերագրեր հայ եկեղեցու պատմության (1921-1938 թթ.), Երևան, 1994, էջ 231:

42 ՀԱԳ, ֆ. 56, գ. 15, զ. 37: Տեսնակ զ. 38, թ. 13:

43 ՀԱԳ, ֆ. 56, գ. 15, զ. 37, թ. 14:

44 ՀԱԳ, ֆ. 48, գ. 1, զ. 320, թ. 2 շրջ.:

45 ՀԱԳ, ֆ. 48, գ. 1, զ. 430:

46 ՀԱԳ, ֆ. 48, գ. 1, զ. 453, թ. 40:

47 **Խոտրյան Ս.**, Արևելահայ դպրոցները 1830-1920 թվականներին, Երևան, 1987, էջ 78

48 ՀԱԳ, ֆ. 48, գ. 1, զ. 453, թ. 36-37:

49 ՀԱԳ, ֆ. 48, գ. 1, զ. 453, թ. 37 շրջ.:

50 ՀԱԳ, ֆ. 48, գ. 1, զ. 453, թ. 36:



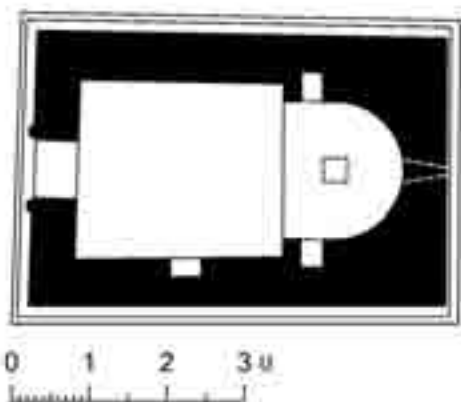
Կարմրավոր մատուռն արևմուտքից և հարավ-արևմուտքից (վերին զույգ լուսանկարները՝ Արամ Օհանյանի, 1970-ական թթ. վերջ, իսկ ստորինները՝ Ս. Կարապետյանի, 2014 թ.)

1918 թ. դպրոցն ուներ 2 ուսուցիչ և 82 աշակերտ⁵¹:

Ի դեպ, 1916/17 ուստարում Առինջում Սահակ Աբրահամյանի և Մխիթար Ջատիկյանի հոգաբարձության ներքո գործում էր նաև գաղթականական դպրոցը, որը տեղավորված էր տեղի եկեղեցական-ծխական դպրոցի շենքում՝ մեկ սենյակի մեջ: Ուներ մեկ ուսուցիչ՝ Մարտիրոս Երեցյան (ավարտել էր Մոկսի դպրոցը, վկայական ստացել Աղթամարի վանքից), 45 սան (25 տղա և 20 աղջիկ): Ուսումնական տարին սկսվել է նոյեմբերի 22-ից⁵²:

Կարմրավոր մատուռ և գերեզմանոց. գտնվում են հին գյուղի սահմանագծում (N 40°14'00.22"; E 044°34'27.63")՝ ծովի մակերևույթից 1324 մ բարձրության վրա:

Մատուռն ունի հատկապես ԺԳ դարում լայն տարածում գտած միանավ թաղածածկ փոքր չափերի (5,37 x 3,54 մ) բազիլիկ հորինվածք՝ արևելքում կիսաշրջան եզրագծով խորանով, արևմտյան ճակատից բացված միակ մուտքով և հակադիր ճակատներից



Կարմրավոր մատուռի հատակագիծը (չափ.՝ Ա. Հակոբյանի, 2014 թ.)

(արևելյան և արևմտյան) դեպի ներս լայնացող զույգ լուսամուտներով:

51 Վավերագրեր հայ եկեղեցու պատմության, գիրք Ե, Երևան, 1999, էջ 77:
52 ՀԱԳ, ֆ. 48, ց. 1, գ. 453, ք. 38-39:


Արդեն 1970-ական թթ. վերջերին բավականաչափ քայքայված մատուռը 2014 թ. ենթարկվում է ամբողջական վերականգնման⁵³:

2014 թ. Կարմրավոր մատուռի տարածքում իրականացվում են հնագիտական ուսումնասիրություններ: Հեռացվում է դարերի ընթացքում կուտակված ավելորդ հողը, թափուր պատվանդանների մեջ են կանգնեցվում մի քանի խաչքարեր⁵⁴:

Կարմրավոր մատուռի շուրջ տարածված գերեզմանոցում առկա խաչքարերից և տապանաքարերից մի քանիսն ունեն դեռևս ընթեռնելի կամ արդեն եղծված (կամ դրանց վերծանումը մեր փորձառությունից վեր եղած) արձանագրություններ: Ահա դրանք.

Տապանաքար. ուղղանկյունաձև, եռանիստ վերնամասով, արձանագրությունը՝ 3 տող.

Այս է հանգիստ պարոն Բիծին, որ տղա հասակ[աւ] | փոխեցաւ առ Բ(րիստո)ս եւ թողեալ ծնողաց իւր | տրտմութիւն, թվ(ա)կ(ա)ն ԶԷ (1458)՝ մահ տրա:
Հրատ. առաջին անգամ:



53 Ափսոսանքով ստիպված ենք արձանագրել, որ մատուռը ոչ թե վերականգնվել է, այլ վերակառուցվել: Մասնավորապես անհիմն կերպով որմերը բարձրացվել են երկու շարք բարով (դրանում կարելի է համոզվել 1970-ական թթ. վերջերին և 2014 թ. կատարված լուսանկարները միմյանց հետ համեմատելով), որով հուշարձանն իր համաչափություններով էապես տարբերվում է համանման կառույցներից (ձեռք է բերել դեպի վեր անսովոր և արհեստական ձգվածություն): Տանիքի լանջերի թեքությունն էլ, փոխանակ 90°-ի, ավելի սրանկյուն է: Եթե նախագծի հեղինակը չէր փորձել հին լուսանկարներ գտնել, ապա եզրահանգումները կարող էին հիմնվել հենց Առինջի գերեզմանոցի կամ էլ հարևան հնավայրերում ցարդ կանգուն մատուռների օրինակների վրա (Ակունքի Պողոս-Պետրոս վանքի և Կամարիսի գերեզմանատան մատուռներ):

54 Աշխատանքների այս բաժնում ևս, ցավոք, թույլ են տրվել որոշ սխալներ: Օրինակ՝ 1491 թ. վախճանված ոմն Ածապովի հիշատակին կերտված խաչքարը, փոխանակ կանգնեցնելու նույն հանգուցյալի՝ բարեբախտաբար ցարդ նախնական տեղում պահպանված տապանաքարին կից, հեռացվել և կանգնեցվել է գերեզմանոցը երկող նորաշեն շրջապարսպի վրա:




Տապանաքար. ուղղանկյունաձև, եռանիստ վերնամասով, արձանագրությունը՝ 2 տող.

Այս է հանգիստ պարոն Խոթլուբակին՝ որդի պարոն Փիրուզին, | ... յին յիշեցէք ի Բ(րիստո)ս, թվ(ին) ԶԻ (1471):
Հրատ. առաջին անգամ:



Տապանաքար. ուղղանկյունաձև, արձանագրությունը՝ մասամբ եղծված 2 տող.

Այս է հանգիստ Ած[ապ]ովին, թվ(ին) ԶԻ (1491), | յիշեցէք ի Բ(րիստո)ս, ամէն:
Հրատ. առաջին անգամ:



Տապանաքար. ուղղանկյունաձև, արձանագրությունը՝ թերավարտ 1 տող.

Այս է հ(ան)քիստ կարճայիասակ...:
Հրատ. առաջին անգամ:
Ծանոթ. թերի տապանագիր է: Ժամանակը՝ ԺԵ-ԺԶ դդ.:





Տապանաքար. ուղղանկյունաձև, 3 տողերից մեկը կենտրոնում՝ օղակաձև շրջանակի ներքո.

*Սայ է ... ս(ուր)ք Նշանին, որ կ[ար]-
/ճարեայ առ ա(ստուա)ծ փոխեցաւ...: |
Այս է հանգիստ ...բէկուն:*

Հրատ. առաջին անգամ:

Ծանոթ. ժամանակը՝ ԺԵ դ.:




Տապանաքար. ուղղանկյունաձև, միջնամասից ճաքած, արձանագրությունը՝ 3 տող.

*Այս է տապան Ալատատին, որ կար-
ճարեայ առ ա(ստուա)ծ փոխեցաւ եւ |
դառն սու[գ է]թող ընդանեաց, | ք...:*

Հրատ. առաջին անգամ:

Ծանոթ. ժամանակը՝ ԺԵ դ.:



Խաչքար. գեղաքանդակ, քիվին և հիմնախաչի ստորին թևի երկու կողմերում՝ 2 տող.

*Ս(ուր)ք խաչս բարեխաւս է Ածապո-
վին, քվ(ին) ՋԽ (1491):*

Հրատ. առաջին անգամ:

Ծանոթ. ակնհայտ է, որ վերոնշյալ տապանաքարն ու սույն խաչքարը կերտված են եղել միևնույն հանգուցյալի հիշատակին և, ըստ այդմ, ի սկզբանե տեղադրվել են միմյանց կից (խաչքարը տապանաքարի արևելյան կողմում՝ երեսով դեպի արևմուտք), հանգամանք, որը հուշարձանախմբի վերականգնման ու բարեկարգման աշխատանքների ժամանակ, ցավոք, անտեսվել է:



Խաչքարի բեկոր. գեղաքանդակ, պահպանվել է վերին ճախ անկյունը, քիվին՝ փորագիր 1 տող.

Ս(ուր)ք խաչս բարեխաւս է...:

Հրատ. առաջին անգամ:

Ծանոթ. ժամանակը՝ ԺԶ-ԺԷ դդ.:

Խաչքար. գեղաքանդակ, քիվին (սկզբնամասը փշրված) և ստորին մասում՝ փորագիր 2 տող.

*...արին(°) յայգու | ...բրուտախին,
պ(ա)ր(ո)ն Բուպին, պանդա (°), քվին:*

Հրատ. առաջին անգամ:

Խաչքար. գեղաքանդակ, քիվին՝ փորագիր 1 տող.

*... բ(ա)էխա(ւ)ս Փ(ա)շ(ա)ճ(ա)ն(ի)
իր կող(ա)կ(ի)ց...:*

Հրատ. առաջին անգամ:

Ծանոթ. ժամանակը՝ ԺԶ-ԺԷ դդ.:



Խաչքար. պատվանդանին կանգնած, երկու մասի կիսված, վերականգնված, գեղաքանդակ, քիվին (մեծ մասամբ եղծված) և քիվատակին՝ փորագիր 2 տող.

Ս(ուր)ք խաչս է հարազատ եղբարց՝ տ(է)ր Մանուէլին, Էսամբրուղին, | Յակոբ վարդէպ(ե)տ(ի)ն, տ(է)ր Յոհանէսին:

Հրատ. առաջին անգամ:
Ծանոթ. ժամանակը՝ ԺԵ-ԺԶ դդ.:

Խաչքար. պատվանդանին կանգնած, վերին մասը կտրտված, գեղաքանդակ, փորագիր արձանագրության պահպանված 2 տողերը՝ հորինվածքի միջին և ստորին մասերում.

... | ամուսին իմ՝ Խանաղին, | Թէզագուլին:

Հրատ. առաջին անգամ:
Ծանոթ. ժամանակը՝ ԺԶ-ԺԷ դդ.:



Խաչքար. պատվանդանին կանգնած, աջ եզրից ամբողջ բարձրությամբ փշրված, գեղաքանդակ, քիվին (վերջնամասը փշրված) և քիվատակին՝ փորագիր 3 տող.

Ս(ուր)ք խաչս բարեխաւս է ... | Յակոբ(ի)կ, | թվի(ն) ՌԾ (1601):

Հրատ. առաջին անգամ:



Խաչքար. պատվանդանին կանգնած, կիսված և վերին ձախ հատվածից փշրված, գեղաքանդակ, քիվին (սկզբնամասը փշրված) և քիվատակին՝ փորագիր 3 տող.

...ին կ(ո)ղ(ա)կ(ի)ց... | թվ(ին) ԶՌ/Ի (1620):

Հրատ. առաջին անգամ:



Չորս եղբայրների հիշատակին կերտված խաչքարը 1970-ական թթ. (լուս.՝ Ա. Օհանյանի) և 2014 թ.





Կարմրավոր մատուռն ու խաչքարերը (լուս.՝ Մ. Կարապետյանի, 2014 թ.)



Խաչքարի բեկոր. գեղաքանդակ, ազուցված մատուռի շուրջ կանգնեցված նորաշեն պարսպի մեջ: Արձանագրությունը՝ քիվին, ելնդագիր 1 տող.

*Ս(ուր)ք խաչս պ(ա)ր(ո)ն Բարին է
էւ Ա...:*

Հրատ. առաջին անգամ:

Ծանոթ. ժամանակը՝ ԺՁ-ԺԷ դդ.:



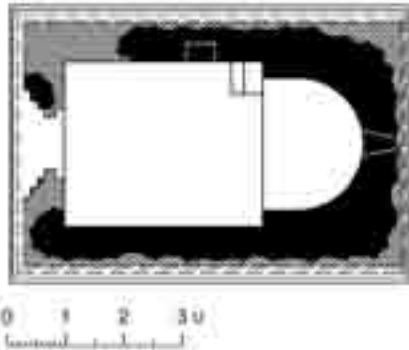
Տապանաքար. ուղիանկյունաձև, հարավային երեսին քառատող արձանագրության սկզբնամասը՝ փշրված.

*... / ...ա Սկր... ...է տեղ... ...ան / հան-
դիպէք այսմ շիրմին, վ(ա)ս(ն) ա(ստու-
ծո)յ տուք ողորմի, | ի Ռ-ՄԽԱ (1792)
թուին, ի մ...:*

Հրատ. առաջին անգամ:


Գերեզմանոցի մատուռ. գտնվում է գյուղի հարավային կողմում տարածված գերեզմանոցի հին մասի հարավարևելյան կողմում (N 40°13'39.98"; E 044°34'18.88")՝ ծովի մակերևույթից 1307 մ բարձրության վրա:

Մատուռը գրեթե կրկնում է Կարմրավորի հորինվածքը, սակայն չափերով փոքր-ինչ ավելի մեծ է (6,15 x 4,19 մ):



Մատուռի հատակագիծը (չափ.՝ Ա. Հակոբյանի, 2014 թ.)

Դեռևս 1980-ական թթ. կեսերին ՀԽՍՀ նախարարների խոհրդին առընթեր պատմական հուշարձանների պահպանության և օգտագործման գլխավոր վարչության նախագծային գրասենյակի վերականգնող ճարտարապետները (նախագծի հեղինակներ՝ ճարտ.՝ Ս. Սյվազյան և Ա. Բաղիշյան) կազմել էին կործանված, սակայն



Մատուռի արևմտյան և հարավային ճակատների վերականգնման էսքիզային նախագիծը (հեղ.՝ Ս. Այվազյան, 2014 թ.)

զանգվածեղ բեկորները տեղում պահպանված մատուռի վերականգնման էսքիզային նախագիծը: Կատարվել էին նաև հուշարձանի հողային-մաքրման աշխատանքներ:



Գերեզմանոցի՝ կործանված զանգվածեղ բեկորներով մատուռը հյուսիս-արևմուտքից և բարավորը (լուս.՝ Պ. Տոնապետյանի, 1980 թ.), մատուռը հողային աշխատանքներից հետո (լուս.՝ Ս. Այվազյանի, 1980-ական թթ. կեսեր)



Տեսարան գերեզմանոցի հին հատվածից (լուս.՝ Ս. Կարապետյանի, 2014 թ.)

Յավոք, 1990-ականներին ստեղծված տնտեսական պայմանները թույլ չէին տվել ժամանակին ձեռնարկել մատուռի վերականգնման գործը, իսկ անցնող տարիների բարձիթողի վիճակի հետևանքով հուշարձանն այն աստիճան է շրջափակվել նորագույն թաղումներով, որ ներկայումս մատուռի վերականգնումը մեծապես բարդացել է նաև աշխատանքների իրագործման համար տեխնիկա մոտեցնելու անհնարինության պատճառով:

Գերեզմանոց. գտնվում է Առինջ գյուղի հարավային կողմում և զբաղեցնում բավական ընդարձակ մակերես (400-250 մ)⁵⁵: Պարունակում է շուրջ հարյուր կանգուն, մի քանի անգամ ա-

⁵⁵ Յավոք, գերեզմանոցի հին հատվածը վերջին երկու տասնամյակների ընթացքում ակնհայտորեն զրկվել է պատշաճ պահպանությունից, որի հետևանքով այնտեղ միանգամայն անթույլատրելի կերպով շարունակաբար ավելի ու ավելի մեծ թիվ են կազմում մերօրյա թաղումների համար հատկացվող հողակտորները:

վելի շատ տեղահան (հաճախ՝ բեկորված) խաչքարեր և մեծաթիվ տապանաքարեր:

Հակառակ հնավայրում թե՛ քանակապես (Նորատուսից և Հին Ջուղայից հետո Մեծ Հայքի ողջ տարածքում առավել խաչքարաշատ փաստացի երրորդ հնավայրն է) և թե՛ արվեստի կատարելության առումով մեծարժեք խաչքարերի իրողությանը՝ Առինջի գերեզմանոցը, կարելի է ասել, ցարդ բավարար չափով չի արժանացել մասնագետների ուշադրությանը⁵⁶:

Ստորև ժամանակագրորեն ներկայացնում ենք վիճագրական ժառանգության առավել ուշագրավ նմուշները:

⁵⁶ Հարևանցի կերպով Առինջի գերեզմանոցին վերաբերող նյութերից շահեկանորեն առանձնանում է միայն Հ. Պետրոսյանի ուսումնասիրությունը, որտեղ գոնե մի շարք խաչքարեր են ներկայացված (**Պետրոսյան Հ.**, Խաչքար, Երևան, 2008):

Խաչքար. պատվանդանին կանգնած, երկու մասի կիսված, վերին ձախ անկյունից և միջնահատվածից փշրված, ստորին մասում՝ փորագիր 4 տող.

Թվ(ին) ՈԼ (1181), այս հանգիստ/ս Գրիգորոս քահանայի, աղ/աչենք, յիշեսցիք ի տ(է)ր: | Սարկաուագ գրիչ:

Հրատ. **Կարախանյան Գ.**, Գիտողություններ XII դարի երկու հուշարձան-կոթողների մասին, «ՊԲՀ», 1975, № 4, էջ 125: Տե՛ս նաև **Պետրոսյան Հ.**, Խաչքար, Երևան, 2008, էջ 137:

Ծանոթ. ըստ Գ. Կարախանյանի՝ գրիչ ասելով տվյալ դեպքում պետք է հասկանալ *քանդակագործ*:

Խաչքար. վերին հատվածը՝ կտրտված, սակայն պատվանդանի մեջ կանգնած, ստորին մասում և պատվանդանին՝ փորագիր 10 տող.

Յ(իսու)ս Զ(րիստո)ս | ՈԾԷ (1208) [Ժ], | ես՝ Աւետիս, | մեծ յուսով | կան(գն)էցի զգերայրա (թերևս՝ գետարգելա) | սուրբ նշանս ի բա/րէխասուտթ(իւ)ն հոգո՛ Նրճրսի ամ/ուսնո իմո եւ զաւակաց իմոց՝ Տիրաւագի և Սարքսի, | զԳրիգոր և զՄխիթար, [յա]ղաւթս | յի՜էլ զիմ զկազմող սոցա զիս աղաչեմ:



1181 և 1208 թթ. խաչքարեր (լուս.՝ Ս. Կարապետյանի, 2014 թ.)



1219 թ. գույգ խաչքարեր (լուս.՝ Ս. Կարապետյանի, 2014 թ.)

Խաչքար, պատվանդանին՝ փորագիր 5 տող.

*Կամսուն ա(ստուծո)յ ես՝ Բարսեղս,
եւ որդին իմ՝ Ստեփ/աննոս, սրբասէր
քահանայք կանկեցայք / զխաչս ի բա-
րեխաւսութե(ա)ն հաւր ի/նն՝ Մարգսի,
ոյք երկիրպագանեք, յաղաւթս յիշե-
ցէք, թվ(ին) ՈԿԸ (1219):*

Խաչքար. պատվանդանին՝ փորագիր 6 տող.

*Ի թվիս հա(յոց) ՈԿԸ (1219)-ին, / ես՝
Բարսեղ քահանա, եւ որդի իմ Ստե-
փա/ննոս պատուական քահանա կան-
կեցա/ք զխաչս զայս ի բարեխաւսու-
թեն / ամուսնո ինն՝ Մաստնին, ոյք էր-
կիր/պագանեք, յաղաւթս յիշեցէք աղա-
չ(եմ):*

Խաչքար. ստորին մասում և միջնամասից կտրված պատվանդանին՝ փորագիր 6 տող.

*Թվիս ՈՀԱ (1222)-ին, / կամսուն ա(ս-
տուծո)յ ես՝ [Գրիգ]որ, որդովք... ...
/տրոնկաւ եւ մ...աւ կանկեցի զխաչս ... /
...բարեխաւսութ... ..նո ինն Խորասու/
... ոյք երկ ... յիշեսջիք ի / ... [աղ]աչեմ:*

Փարիզում՝ Լուվրի թանգարանում է ցուցադրվում առանց պատճենն իսկ վերցնելու 1976 թ. Առինջի գերեզմանոցից փոխադրված 1266 թ. մի խաչքար:

Խաչքար. քիվին և քիվատակին՝ փորագիր 3 տող.

*Կանկնեցաւ իս(ա)չս ի բարեխաւսու-
թի(ւն) Խոցադեղին, կ(ա)զմող Ա(ս-
տուա)ծատուր եւ ծնողսն իւր / յիշ(ե)-
ց(է)ք, ՊՀԳ (1424):*

Հրատ. Մադունյան Ս., Համառոտագրությունը հայ վիճագրության մեջ, «ԼՀԳ», 1978, № 4, էջ 66:
Պետրոսյան Հ., Խաչքար, Երևան, 2008, էջ 202, 241:

Խաչքարի բեկոր. քիվին՝ 1 տող.

...շինե ծնողացն, ՊՂԲ (1444):



1222 թ. խաչքար (լուս.՝ Ս. Կարապետյանի, 2014 թ.)



1424 թ. խաչքար (լուս.՝ Ս. Կարապետյանի, 2014 թ.)

Խաչքար. պատվանդանին կանգնած, քիվին, հիմնախաչից վեր և ստորին մասում՝ փորագիր 3 տող.

*Խաչս բարեխաւս Սարգիսն ու
Թանտուղն, | Ստեփանոս կազմող, |
թվ(ին) 2Ժ (1461):*

Խաչքար. քիվատակին՝ փորագիր 3 տող.

Թվ(ին) 2ԺԱ (1462):

Խաչքար. քիվատակին՝ փորագիր 3 տող.

*Ի թվիս 2ԺԵ (1466), ես՝ Մաս/գոբ,
կանկնեցաք զխաչս ի բարեխաւսու-
թի(ւն) մեզ եւ ծնողաց մերոց, ա(մէն):*

Խաչքար. պատվանդանին կանգնած, երկատ-
ված, քիվին՝ փորագիր 2 տող.

*Ս(ուր)բ խաչս բարեխաւս Մխիթա-
րին եւ Մանիրիս..., | թվ(ին) 2ԺԷ (1468):
Ծանոթ. երկրորդ տողը՝ ելնդագիր:*

Խաչքար. պատվանդանին կանգնած, վերնա-
մասն ու վերին ձախ անկյանը հարող հատվածը՝
կոտրված, ելնդագիր թվականը՝ հիմնախաչի վերին
թևի աջ անկյունում.

... 2ԻԲ (1473):

Խաչքարի բեկոր. քիվին՝ 1 տող.

...զիսին, թվ(ին) 2ԻԹ (1480):

Խաչքարի բեկոր. քիվին և հիմնախաչի վերին
թևի երկու կողմերում՝ փորագիր 2 տող.

*Ս(ուր)բ խաչ բար(ե)խաւս Յոլբա-
շին, | թվ(ին) 2ԼԱ (1482):*

Խաչքար. պատվանդանին կանգնած, կիսված
երկու մասի, աջ եզրից փշրված, երկտող արձանա-
գրության փորագիր առաջին տողը՝ քիվին, ելնդա-
գիր երկրորդը՝ քիվատակին.

*Ս(ուր)բ խաչս բարեխաւս Թումին,
Աշիշէին, Դրիմին, Սիրամա..., | Գրի-
գոր կազմողս, թվ(ին) 2ԻԽ (1491):*

Տապանաքար. ուղղանկյունաձև, փորագիր երկ-
տող արձանագրության առաջին տողը՝ շրջանաձև.

*Այս է հանգիստ Թուրվանդին,
| թվ(ին) 2ԿԳ (1514):*



1444, 1461, 1462, 1466, 1468, 1473 թթ. խաչքարեր (լուս.՝ Ս. Այվազյանի և Ս. Կարապետյանի, 2014 թ.)



1480, 1482, 1491 թթ. խաչքարեր և 1514 թ. տապանաքար: Մարդարապատի թանգարան փոխադրված 1523 թ. խաչքարը նախնական տեղում (լուս.՝ Ա. Օհանյանի) և դրանից հետո



Խաչքար. քառասյուղ, ստորին կեսը՝ պատվանդանի մեջ, քիվին և հիմնախաչի ստորին թևի երկու կողմերում՝ փորագիր և ելնդագիր 2-ական սող.

Ս(ուր)ք նշանս ալգնական ամ(ե-նայն) երախտաւորաց ...ոց, | թվ(ի)ս ՊՂԷ (1448), զԳրիգոր կազմ(ող) յ(ի)-շ(եցեք), Մելիքսէդ յ(ի)շ(եցեք):

Հրատ. Պետրոսյան Հ., Խաչքար, Երևան, 2008, էջ 314 (վերծանությունը՝ մասնակի):



Խաչքար. պատվանդանին կանգնած, կիսված երկու մասի, քիվին՝ փորագիր 1 սող.

Ս(ուր)ք խաչ բարեխառս Ակորին և ամուսնին:

Հրատ. առաջին անգամ:

Ծանոթ. ժամանակը՝ ԺԷ դ.:



Խաչքար. ստորին մասում՝ փորագիր 1 սող.

զԳրիգ(ո)ր կազմողս եւ զծնողս, յի-շեցեք:

Հրատ. առաջին անգամ:

Ծանոթ. ժամանակը որոշվում է Գրիգոր կազմողի անվան հիշատակումով՝ ԺԵ դ.:



Խաչքար, ԺԾ դար (լուս.՝ Ս. Կարապետյանի, 2014 թ.)



Խաչքար. գեղարանդակ, քիվատակին՝ ելնդագիր 1 սող.

Արդուրէս յ(ի)շ(եցէ)ք ի Ք(րիստո)ս:

Հրատ. առաջին անգամ:

Ճանոթ. ժամանակը՝ ԺԾ դար:



Խաչքար. գեղաքանդակ, քիվին և ստորին մասում՝ փորագիր 2 տող.

Ս(ուր)ք խաչս բարեխասու ...ատին և ծնողաց նորին, / թվ(ին) ՋԿԴ (1515):

Հրատ. առաջին անգամ:

Ծանոթ. լուս.՝ Ա. Օհանյանի, 1970-ական թթ. վերջ:

Սարդարապատի բանգարան փոխադրված խաչքար, 1523 թ.

Խաչս, ս(ուր)ք խաչս բարեխասու է Ստեփանոսին եւ ծ[նողացն] / թվ(ին) ՋՀԲ (1523), / ողորմին Մանիշակին, / Գո/խարին ...:

Ծանոթ. թերևս 1980-ական թթ. այս խաչքարը փոխադրվել է Սարդարապատի բանգարան: Ի դեպ, շնորհիվ Ա. Օհանյանի կատարած լուսանկարի՝ պարզվում է, որ փոխադրումից առաջ խաչքարը կանգուն է եղել, ուստի առնվազն տարօրինակ է և չարդարացված, որ բանգարան փոխադրելիս ընտրությունը կանգ է առել ոչ թե արդեն իսկ տեղահան ու կոտրված հարյուրավոր, այլ հենց տեղում պահպանված կանգուն խաչքարերից մեկին, որը պահպանության տեսանկյունից արդեն իսկ ապահով կացության մեջ էր:

Սարդարապատի բանգարան փոխադրված երկրորդ (1548 թ.) խաչքարին.

Շնորհիւն ա(ստուծոյ) կանկնեցաւ խաչս / փրկութե(ան) հոգոյն պարոն Հեգինին, / թվ(ին) ՋԳԷ (1548):

Հրատ. առաջին անգամ:

Խաչքար. փորագիր 3 տող.

[Սք] խաչս բարեխասու Հերապետն / թվ(ին) ՋԸ (1559), դեմիրչե (°) / մեք Վարդն յիշէ Բ(րիստո)ս, յ(ի)շ(եցէք ի) Բ(րիստո)ս:

Հրատ. առաջին անգամ:



1559 թ. խաչքար (լուս.՝ Ս. Կարապետյանի, 2014 թ.)





Խաչքար. քիվին և հիմնախաչի ստորին թևի աջ կողմում՝ փորագիր 3 տող.

Ս(ուր)ք խաչս բարեխաւս... / թվ(ին) Ռ/ԾԷ (1608):

Հրատ. առաջին անգամ:
Ծանոթ. լուս.՝ Ա. Օհանյանի, 1970-ական թթ. վերջ:

Խաչքար. պատվանդանին՝ 2 տող.

Ս(ուր)ք խաչս բարեխաւս Աւաքս / տ(եա)ռն:

Հրատ. առաջին անգամ:



Խաչքար. քիվին և հիմնախաչի ստորին թևի աջ կողմում՝ փորագիր 3 տող.

Ս(ուր)ք խաչս բարեխաւս է պարոն Խաւճին, թվ(ին) Ռ-ԿԳ (1614):

Հրատ. առաջին անգամ:
Ծանոթ. լուս.՝ Ս. Այվազյանի, 1982 թ.:

Խաչքարից թափուր պատվանդանին՝ փորագիր 3 տող.

Ես՝ Փիրղալամս, կանկեցի / զխաչս / Զարամին, Բաքին, թվ(ին) Ռ-Ճ...:

Հրատ. առաջին անգամ:



Խաչքար. պատվանդանին կանգնած, աջ եզրից վերից վար 2/3 մասով փշրված, քիվին և հիմնախաչի տակ՝ փորագիր 2 տող.

Ս(ուր)ք խաչս բարեխաւս է Ռհանին, թվ(ին) Ռ-[Ճ]... (1650-ականներից հետո), / ըՍտեփանոս կազմ(ո)ղ:

Հրատ. առաջին անգամ:



Խաչքար. արձանագրությունը՝ փորագիր 2 տող.

Ս(ուր)ք խաչս բարեխաւս Հէրանին, Գ-աւզալին, որդոց, / թվ(ին) Ռ-ԿԳ (1615):

Հրատ. առաջին անգամ:
Ծանոթ. լուս.՝ Ա. Օհանյանի, 1970-ական թթ. վերջ:





Թռչնապատկերներով խաչքարեր, ԺԲ-ԺԳ դդ. (լուս.՝ Ս. Կարապետյանի, 2014 թ.)

Խաչքարերի զանազան բեկորներին.

Խաչքարի բեկոր. քիվին՝ փորագիր 1 տող.
...խաչս է Եղսիպետին:

Խաչքարի բեկոր. քիվին՝ փորագիր 1 տող.
Ս(ուր)ք խաչս բարեխասու Գուլու-մին:

Խաչքարի բեկոր. քիվին և քիվատակին՝ փորագիր 2 տող.

Ս(ուր)ք խաչս բարեխասու Իմանջին (°), ծն(ո)ղ(աց)ն, | տ(է)ր Աւաք կազմողս յի(շեցէ)ք ի Զ(րիստո)ս:

Խաչքար. քիվին և հիմնախաչի ստորին թևի աջ կողմում՝ փորագիր 3 տող.

Խաչս բարեխասու է Եղիսայրէթին:

Խաչքարի բեկոր. քիվին՝ 1 տող.
...Ամիրջանին:

Խաչքար. քիվին՝ 1 տող.

Ս(ուր)ք խաչս բարեխասու Վախսանզին կողակցուն:

... | Գա(լ)ուստ կազմողս յի(շեցէ)ք:
Հրատ. Պետրոսյան Հ., Խաչքար, Երևան, 2008, էջ 241:

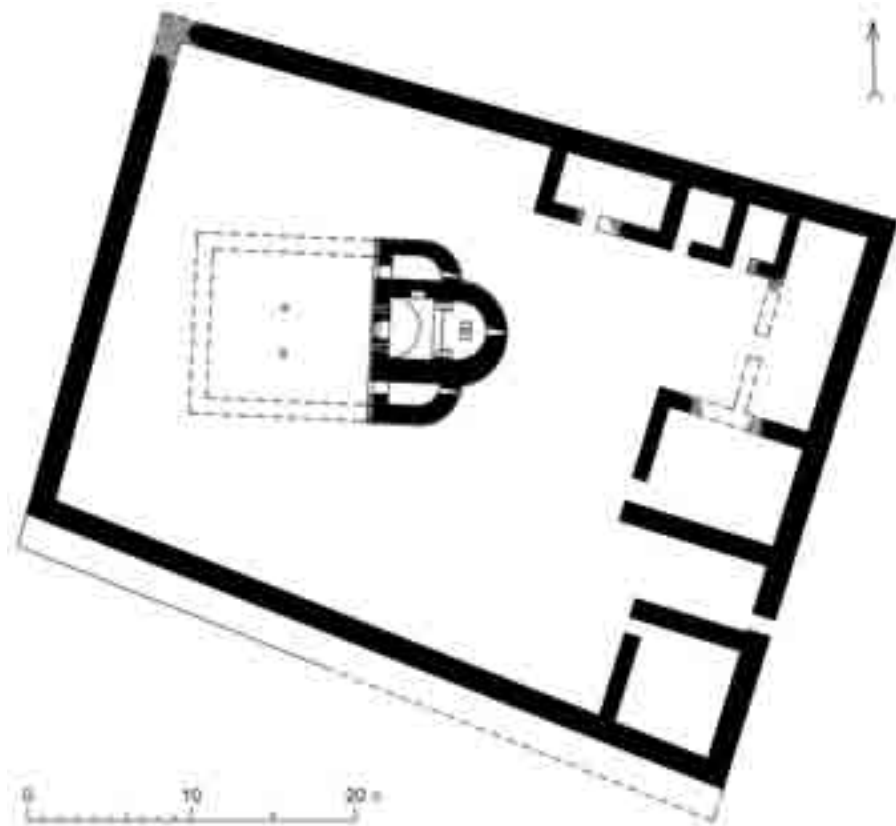
Խաչքարի բեկորներ. քիվին և քիվատակին՝ 2 տող.

... | ի Դարեժ քաղաքին, ...մեղիս:

Խաչքարի բեկոր. քիվին՝ 1 տող.

խք խաչս բարեխասու Սիմեոնին, Անախաթոն(ին):

Առնջուց բերդավանք. գտնվում է գյուղի հյուսիսային եզրի բլրին (N 40°14'03.89"; E 044°34'14.66")՝ ծովի մակերևույթից 1345 մ բարձրության վրա: Ունի բավականաչափ կանոնավոր ուղղանկյուն հատակագիծ (արտաքին չափերն են՝ 46,63 x 36,27 մ): Միակ մուտքը բացված է արևելյան ճակատից: Ներսում՝ արևելյան և հյուսիսային պարսպապատերին կից, կան բնակելի և տնտեսական նշանակության մեծ ու փոքր մի քանի սենյակներ: Պարսպափակ մակերեսի գրեթե կենտրոնում հիմնված է թերևս ավելի



Առնջուց բերդավանքը հարավ-արևելքից (լուս.՝ Պ. Տոնապետյանի, 1980 թ.) և հյուսիս-արևմուտքից (լուս.՝ Ա. Օհանյանի, 1970-ական թթ. վերջ), հատակագիծը՝ ճարտ. Ա. Հակոբյանի, 2014 թ.

հին սրբատեղիի հիմքերի վրա ԺԵ դարում հիմնովին վերակառուցված Առնջուց Սբ. Աստվածածին վանքը, որով և հուշարձանախումբը ներկայանում է որպես պարսպապատ վանք: Սակայն հաշվի առնելով մինչև 2 մ բարձրությամբ պարիսպների հիմնաքիս հատվածների կառուցողական առանձնահատկությունները՝ բերդակը գոյություն է ունեցել շատ ավելի վաղ ժամանակներից, ըստ որի՝ ոչ թե կառուցվել է իբրև վանքի շրջապարիսպ, այլ որպես ապահով ու ամրացված պատրաստի վայր՝ հիմնել են վանքն արդեն իսկ գոյություն ունեցող բերդակի ներսում. «Առինջի բերդը հին է, պարսպի ներքեի սեւ քարերի խոշորութիւնից դատելով, հաւանօրէն, Ռուարտական վերջին շրջանների գործ, բայց վերեւի քարերը յետոյ են շարուած»⁵⁷:

Ինչպես վիմագրական, այնպես էլ մատենագրական վկայությունները փաստում են, որ պատմության ընթացքում Առնջուց վանքի համար առավել արգասաբեր է եղել ԺԵ դարը: Համենայն դեպս, հենց այս դարաշրջանին են վերաբերում վանքում ստեղծված ձեռագրերից մի քանիսը, որոնցից 1476 թ. Մաշտոցի հիշատակարանում նշվել է. «Նկարեցաւ... ձեռամբ Ստեփաննոս եպիսկոպոսի Յառնջեցո, ի վանքս Յառնջուց ի դուռս սուրբ Աստուածածնիս...»⁵⁸:

Հաջորդ իսկ տարում և նույն հեղինակի ջանքերով վանքում գրվել է նաև մի Ավետարան, որի հիշատակարանում էլ նշվել է. «...Ծաղկեցաւ սուրբ Աւետարանս ձեռամբ Ըստեփաննոս եպիսկոպոսի, ի վանքս Առնջուց, ի դառն և ի նեղ ժամանակիս, զի գնաց Հասան-բէկն և գերեաց զՎրաստան, թվ. ԶԻԶ (1477)»⁵⁹:

57 Ծովսեփան Գ., նշվ. աշխ., էջ 87:

58 Հայերեն ձեռագրերի ԺԵ դարի հիշատակարաններ, մասն Բ, Երևան, 1958, էջ 397:

59 Նշվ. աշխ., էջ 398, 420:



Առնջուց բերդավանքի Սբ. Աստվածածին եկեղեցու ավերակներն արևմուտքից (լուս.՝ Պ. Տոնապետյանի, 1980 թ.)

1494 թ. Սյրտիչ և Գրիգոր գրիչների, Ստեփաննոս ծաղկողի համատեղ ջանքերով ստեղծված Մաշտոցի հիշատակարանում նշվել է. «Ժ ոսկ(ի) գնաց գրոյս նկարեցաւ ձեռամբ Ստեփաննոսի, ի վանս Առնջուց, թիւ՝ ԶԻԳ (1494)»⁶⁰:

Ստեփաննոս եպիսկոպոսի գործունեության առնչությամբ Առնջուց վանքը հիշվում է նաև 1499 թ. «...գրեցաւ Աւետարանս հպատակ հոգոյ Ստեփաննոս եպիսկոպոսի, ի յաթոռն Ճալէթոյ, ի յաշխարհն Ադուանից... ի թվականիս Հայոց ԶԻԸ (1499): Եւ բերաք ի գաւառս Արարատեան, ի վանս Հառնջոյ Տիրամօր սուրբ Աստուածածնիս: Եւ աստ ծաղկեցաւ ոսկով և բազմերամ գուներով ի բազում միջոցաւ, զի ժամա-

նակ երերան էր և ոչ գոյր խաղաղութիւն: ԶԾԳ (1505) թվին վճարեցաւ նկար սորին»⁶¹:

Հենց այս ժամանակահատվածում են իրականացվել բերդավանքի շրջապարսպի վերակառուցման և, ըստ ամենայնի, նաև պարսպամիջի վանքի հիմնովին վերակառուցման աշխատանքները: Համենայն դեպս, շինարարական գործընթացը լուսաբանող պահպանված վիմագրերը ստեղծվել են 1488-1501 թթ. միջակայքում:

Շուրջ մեկ դար անց՝ 1606 թ., Առնջուց վանքը հիշվում է Հակոբ վարդապետի գործունեության առնչությամբ. «Ընդ առաջին աշխատաւորացն յիշեսջիք զվերջին ստացող կտակիս զՄեսրոբ Կաֆայեցի, որ ստացա զսա ինձ ի յիշատակ բարի: Ձի զսա ընկալեալ էր Յակոբ վարդապետն Առնջեցի ի Պօղոս վարդապետէ. և իմ գնացեալ ՌԾԵ (1606) թվին ի սբ. Էջմիածինն ի Վաղարշապատ, և անտի

60 Հայերեն ձեռագրերի ԺԵ դարի հիշատակարաններ, մասն Գ, Երևան, 1967, էջ 200: Տե՛ս նաև Մայր ցուցակ հայերեն ձեռագրաց, հ. Գ, Երևան, 2008, էջ 244: Ի դեպ, 1496 թ. նույն՝ Ստեփաննոս Առնջեցին ծաղկել է ևս երկու ձեռագիր, որոնցից մեկը գրվել է Մաքենյաց վանքում և ավարտվել Մաղմուսավանքում, իսկ մյուսը՝ Քանաքեռում («Ծաղկեցաւ ...ձեռամբ Ստեփաննոս եպիսկոպոսի Յառնջո...») (ԺԵԳ, էջ 226-227):

61 ԺԵԳ, էջ 281:



Առնջուց բերդավանքի Սբ. Աստվածածին եկեղեցին վերականգնումից հետո (լուս.՝ Ս. Կարապետյանի, 2014 թ.)

Երևան, և անտի Առինջք. և անդ շնորհեաց ինձ պակասաորիս՝ վերոյ ասացեալ՝ Յակոբ վարդապետն և ճգնագեաց Չագ վարդապետի աշակերտն՝ Պօղոս վարդապետն...»⁶²:

Միևնույն՝ Հակոբ վարդապետի ջանքերով 1626 թ. վանքում ստեղծված ձեռագրի հիշատակարանում էլ նշվել է. «...գրեցի զկենսատու սբ. Աւետարան[ս]..., աւարտեցի և ծաղկեցի...: Եւ դրի յիշատակ իմ հոգոյս Առնջուց վանքս Ս. Մարիամ Աստուածածնիս, Ս. Ստեփանոս նախավկային: Անխափան կարդան... վայելող սորա Յովհաննէս արքեպիսկոպոսն, որ վերակացու է վանիցս և առաջնորդ: Եւ ոչ որ չունին հրաման և իշխանութիւն հեռացուցանել Ս. Աստուածածնէս կամ գրաւ դնելով կամ ծախելով...: ...գրեցաւ սայ ի թվաբերութեանս հայկազեան տումարիս Ռ-ՀԵ (1626), ի յերկիրս Արարատայ, ի գիւղս, որ կոչի Առինջք, ի

վանս Ս. Մարիամ Աստուածածնին և այլ սրբոցս, որ աստ կան հաւաքեալ՝ սբ. Ստեփանոս, սբ. Սիոն, սբ. Ծիրան և որ սբ. Յակոբ և այլ ամենայն սրբոցն: ...յիշեցէք զտիեզերալոյս վարդապետն մեր՝ զՄովսէս, որ այս սբ. Աւետարանիս թուղթն նա շնորհեաց: ...Աւետիս սարկաւաքն յիշեցէք, որ ձեռնասու է բանիս և արուեստաւոր և մեզ ծառայութիւն անող»⁶³:

Գրիչ Մարիանոսի ջանքերով վանքում «Վարք Հարանց» ձեռագիրը ստեղծվել է 1650 թ. «...գրեցաւ սա ի դառն և ի տրտում ժամանակի, ի գևղ Առնջու, ի դուռն Ս. Աստուածածնի, ի գումարս կուսան կանանց, ի թվականի Ռ-Ղ և Թ (1650)»⁶⁴:

Թեև գրավոր աղբյուրները վկայություն չեն թողել, սակայն, ամենայն հավանականությամբ, մոտակա Չագավանքի և բազմաթիվ այլ կառույց-

ների նման վանքն էլ փլուզվել է 1679 թ. երկրաշարժից և ընդհուպ մինչև 2000 թ. այլևս չի վերականգնվել:

Առնջուց վանքի կենտրոնական կառույցը հիշատակարաններում բազմիցս վկայված Սբ. Աստվածածին եկեղեցին է: Սա հորինվածքով թաղածածկ պարզ բազիլիկ է (արտաքին չափերն են՝ 8,07 x 6,26 մ), սակայն աչքի է ընկնում կիսաբոլորակ խորանը նաև արտաքուստ նույն կերպ շեշտված սակավադեպ լուծումով: Միակ մուտքը բացված է արևմտյան ճակատից: Նույն կողմից մեկական մուտք ունեն նաև եկեղեցուն հարավից և հյուսիսից կցված ավանդատները:

Վերականգնված եկեղեցու որմերում առկա են մի քանի խաչքարեր, իսկ արևելյան ճակատին՝ արծվի տես-



Հովհաննես ավետարանչի խորհրդանիշ արծվաքանդակն Առնջուց վանքի ավերակներում (լուս.՝ Ա. Օհանյանի, 1970-ական թթ. վերջ.)

քով Հովհաննես ավետարանչի՝ երկատված և մասամբ քայքայված բարձրաքանդակը: Ինչպես պարզում է ելնդագիր քառատող շքեղ արձանագրությունը, վերջինիս հեղինակն է ԺԵ դարում վանքում ստեղծված մի քանի ձեռագրերի ծաղկող-նկարիչ Ստեփանոս եպիսկոպոսը.

Ստեփանոս եպ(ի)ս(կոպոս) նկարող յիշեցէք ի ... Յոհաննէս աւել[տարա]-նիչ՝ արծիւ:

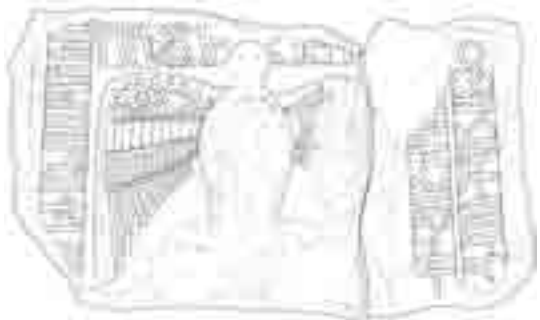
⁶² Հայերեն ձեռագրերի ԺԵ դարի հիշատակարաններ, հ. Ա, Երևան, 1974, էջ 237:

⁶³ Հայերեն ձեռագրերի ԺԵ դարի հիշատակարաններ, հ. Բ, Երևան, 1978, էջ 225-226:

⁶⁴ Հայերեն ձեռագրերի ԺԵ դարի հիշատակարաններ, հ. Գ, Երևան, 1984, էջ 387:



Առնջուց վանքի Սբ. Աստվածածին եկեղեցու արևմտյան ճակատին ագուցված խաչքարերը, ԺՁ-ԺԷ դդ. (լուս.՝ Ս. Կարապետյանի, 2014 թ.)



Հովհաննես ավետարանչի խորհրդանիշ արծվաքանդակը վերականգնման ժամանակ՝ ագուցված Առնջուց վանքի Սբ. Աստվածածին եկեղեցու արևմտյան ճակատից բացված լուսամուտից վեր (լուս. և գրչ.՝ Ս. Կարապետյանի, 2014 թ.)

Եկեղեցու վերջին հիմնավոր վերաշինությունը պետք է որ տեղի ունեցած լինի ԺԷ դարի 50-60-ական թթ., քանի որ այն իրականացրել է առինջեցի հայտնի ճարտարապետ Նավասարդը⁶⁵ և եկեղեցու խորանի վեմքարի ոտ-

⁶⁵ Առինջեցի Նավասարդ ճարտարապետի շինարարական արգասավոր գործունեության պտուղներն են Բոլնիս-Խաչենի գերեզմանատան Սբ. Կիրակի եկեղեցին (1655 թ.), Հաղպատի Սբ. Նշան եկեղեցու (նաև սրահի և զանգակատան) նորոգությունը (1656 թ.), Տփղիսի Սբ. Նշան եկեղեցու հիմնովին վերակառուցումը (1662 թ.), Շղվերի Բնիձորի եռահարկ եկեղեցին (1663 թ.):



քի (կոթունի) արևմտահայաց երեսին էլ փակագիր եղանակով թողել իր անունը:

Վերոնշյալից հետևում է, որ վանքի վերջին վերաշինությունն իրականացվել է ԺԷ դարի 50-60-ական թթ., որի ժամանակ էլ արևմտյան ճակատին ագուցվել են ըստ ոճական և գեղարվեստական առանձնահատկությունների ԺՁ դարով թվագրվող և վերջին

վերաշինության ժամանակ էլ իրենց նախկին տեղում պահված և ցարդ ամբողջական զույգ խաչքարերը:

Վերջիններիցս գատ՝ վերականգնման ժամանակ եկեղեցու որմերում ագուցվել են նաև ժամանակի ընթացքում կտորատված առանձին խաչքարերի արձանագիր բեկորներ.

Խաչքարի բեկոր. պահպանվել է ստորին կեսը, վերականգնման ժամանակ ագուցվել է Սբ. Աստվածածին եկեղեցու արևմտյան ճակատին, ստորին մասում՝ փորագիր 1 տող.

Ա(ստուա)ծ ողորմի տ(է)ր Գրի(զորին), թվ(ին) ՋՀ (1521):

Հրատ. առաջին անգամ:

Խաչքարի բեկոր. պահպանվել է միայն վերին կեսը, քիվամասը պատի մակերևույթին հավասար պահելու նկատառումով արդեն դարեր առաջ (թերևս ԺՁ դարում) փշրել են: Վերականգնման ժամանակ ագուցվել է Սբ. Աստվածածին եկեղեցու հարավային ճակատին, միջնամասում՝ ելնդագիր 1 տող.

Գրիզոր կազմողս:

Հրատ. առաջին անգամ:



Ամբոց վանքի Սր. Աստվածածին եկեղեցու արևմտյան և հարավային ճակատներին ագուցված խաչքարերի բեկորները, ԺՁ դ. (լուս.՝ Ս. Կարապետյանի, 2014 թ.)

Վիմագրերով (այդ թվում՝ փակագրեր) հատկապես հարուստ են վանքի շրջապարիսպը և առանձնապես վերջինիս արևելյան որմն ամբողջ երկարությամբ թե՛ արտաքուստ և թե՛ ներքուստ: Ահա դրանք:

Շրջապարսպի արևելյան ճակատի հյուսիսարևելյան անկյունաքարին՝ 1 տող.

Հիմն(արկեցաւ) ՉԼԷ (1488) թվին:

Հրատ. **Սաղումյան Ս.**, Փակագրությունը հայ վիմագրության մեջ, «ԼՀԳ», 1980, № 3, էջ 78:

Նույն քարի հյուսիսահայաց երեսին՝ 1 տող.

Թվ(ին) ՉԽԱ (1492):

Այլ քարին՝ փակագիր 5 տող.

Թվ(ին) ՉԽԸ (1499), | Ավան | վիմ(ա)կ/(ա)ց...:

Ծանոթ. արձանագրություն թերևս կիսատ է մնացել, կամ շարունակությունը եղել է մեկ այլ քարի վրա, որը տեղում չէ: Փակագիրը Ս. Սաղումյանը թեականորեն վերծանել է *Անանիա կաթողիկոս (Սաղումյան Ս.*, նշվ. հոդվ., էջ 79):



Մեկ այլ քարի հյուսիսահայաց երեսին՝ 1 տող.

*Չվա(ր)պ(ե)տ / Խաչատուր / յիշեցէք
ի Զ(րիստո)ս:*

Հրատ. **Մաղումյան Ս.**, Փակագրությունը հայ վի-
մագրության մեջ, «ԼՀԳ», 1980, № 3, էջ 78:



Գարպասի անկյունաքարին՝ ներքուստ 3 տող.

*Տ(ե)ր Սանվել քարգործ, որ/դի տ(ե)ր
Յոհանէսին յիշեցէք ի Զ(րիստո)ս, ի
թվ(ին) ԶԾ (1501):*

Հրատ. **Յովսէփեան Գ.**, Խաղբակեանք կամ
Պոռշեանք հայոց պատմութեան մէջ, Անթիլիաս,
1969, էջ 87: **Մաղումյան Ս.**, նշվ. հոդվ., էջ 78:

Ծանոթ. Գ. Հովսէփյանը *Սանվել* անձնանունը
սխալմամբ ընթերցել է *Սանուել*:



Մեկ այլ քարին՝ ներքուստ 3 տող.

*Խաչատուր միայնակեաց / յիշեցէք
ի Զ(րիստո)ս:*

Հրատ. **Մաղումյան Ս.**, նշվ. հոդվ., էջ 78:



Մեկ այլ քարին՝ ներքուստ 3 տող.

Մսրր աղ/էն յիշեց/էք ի Զ(րիստո)ս:

Հրատ. **Մաղումյան Ս.**, Փակագրությունը հայ վի-
մագրության մեջ, «ԼՀԳ», 1980, № 3, էջ 78:



Մեկ այլ քարին՝ ներքուստ, 3 տող.

*գՔրիստոս(ա)տուր / աղա նորագա-
ւիթո յիշեցէք ի Զ(րիստո)ս:*

Ծանոթ.. Նորագավիթ գյուղը ներկայումս Երևանի
շրջագծի մեջ է:



Գարպասից ոչ հեռու ընկած առյուծի բեկորված
քարձրաքանդակին՝ 2 տող.

*Տ(ե)ր Ստ(ե)փ(անոս) վ(արպետ կամ
վարդապետ) / կուրեց(ի)...:*

Ծանոթ. Կուրին գյուղ է Նախիջևանի Շահապոնք գա-
վառում:



Ըստ ամենայնի, բացակայում է արձանագրության սկզբնամասը, որի պատճառով էլ բովանդակությունը չի ամբողջանում:

Փակագիր.

Արիստակես կաթողիկոս:

Հրատ. Մաղումյան Ս., Փակագրությունը հայ վիճագրության մեջ, «ԼՀԳ», 1980, № 3, էջ 79:

Փակագիր.

Յոհանէս կաթողիկոս:

Հրատ. Մաղումյան Ս., նշվ. հոդվ., էջ 78:

Փակագիր.

Կարապետ վարդապետ:

Հրատ. Մաղումյան Ս., նշվ. հոդվ., էջ 79-80:



Առնջուց վանքում ուշագրավ պատկերաքանդակի շնորհիվ առանձնահատուկ նշանակություն ունի շրջապարսպի միակ մուտքի բարավորը, որի ներքին ճակատին առկա են մուտքը հսկող միմյանց փաթաթված, բաց երախներով, օձամարմին գույգ վիշապներ:

Այն հանգամանքը, որ նույնիմաստ քանդակները բազմաթիվ այլ հուշարձաններում հանդիպում են բացառապես մուտքերի արտաքին ճակատներում, կարծել է տալիս, որ շրջապարսպի այս հատվածը հավանաբար



Առնջուց վանքի շրջապարսպի դարպասը և մուտքի՝ պահապան վիշապների քանդակներով բարավորը (լուս.՝ Ս. Կարապետյանի, 2014 թ.)

վերակառուցվել է ԺԵ դարի վերջին⁶⁶, որի ժամանակ էլ բարավորը տեղադրվել է հակառակ դիրքով: Սրա հետևանքով էլ մուտքի պահապանները, որոնք ի սկզբանե երևացել են արտաքուստ, արդեն շատ վաղուց ու նաև ներկայումս երևում են ներքուստ: Ինչ վերաբերում է բարավորի կերտման



⁶⁶ Ի դեպ, դարպասի վերակառուցված լինելու մասին է վկայում նաև բարավորի կամարի բացվածքի ավելի լայն, իսկ մուտքն ավելի նեղ լինելու իրողությունը:



Անիի աշտարակների պահապան վիշապները (լուս.՝ Ս. Կարապետյանի, 2014 թ.)

ժամանակաշրջանին, ապա թերևս այն կարելի է թվագրել ԺԲ-ԺԳ դարերով (պատկերագրական առումով համանման պահապան վիշապներ ունեն քաղաքամայր Անիի աշտարակներից երկուսը):

Չագավան գյուղատեղի⁶⁷. երբեմնի Առինջից մոտ երեք կիլոմետր, իսկ ներկայումս վերջինիս արևելյան արվարձաններին գրեթե կից գտնվում են մատենագիր աղբյուրներում արդեն է դարից, իսկ ավելի ստույգ՝ Անաստաս Ա Ակոռեցի կաթողիկոսի գահակալության տարիներին (661-667 թթ.) հիշվող Չագ ավանի մնացորդները. «...տեղ Չաքարիայ. սա էր ի Կոտայս գաւառէ՝ ի գեղջէն Չագայ. ի միում ատուր ամենայնին արժանատրեալ՝ սարկաւագութեան եւ քահանայութեան եւ կաթողի-

⁶⁷ Չագ ավանի և Չագավանքի պատմությունն առավել մանրամասն տեսն **Մարգիս Մխիթարյանի** «Միջնադարյան Գետարգելի (Չագավանքի) պատմությունը» (Երևան, 2014) գրքում:

կոսուքեան, այր սուրբ եւ առաքինի անս քսան եւ երկու»⁶⁸:

Թ դարում Չագ ավանը հիշվում է Սմբատ սպարապետի կամքով որևէ հոգևոր աստիճան չունեցող ոմն Չաքարիային մեկ օրում կաթողիկոսացնելու առնչությամբ. «...սպարապետն Սմբատ հրամայե ժողովել եպիսկոպոսաց և ձեռնադրել կաթողիկոս զՉաքարիա ի գաւառէ Կոտայից ի գեղջէ Չագայ, որ եկաց մաս ԻԲ: Սա յառաջ քան զհայրապետութիւն ոչ ինչ աստիճան ընկալեալ երիցութեան կամ սարկաւազութեան, այլ անարատ կեանս կեցեալ՝ ի միում ատուր բոլոր աստիճանացն էհաս պատուոյ» (գահակալել է 855-875 թթ.)⁶⁹:

1270 թ. Չագ ավանը նշանավոր է դառնում տեղում հրավիրված եկեղեցական ժողովի կապակցությամբ⁷⁰:

ԺԵ դարից սկսում է հիշվել ոչ թե գյուղը, այլ հատկապես նույնանուն վանքը տեղում ստեղծված ձեռագրերի առնչությամբ: Դրանցից է, օրինակ, 1425 թ. գրիչ Ստեփանոս կրոնավորի հեղինակած ժողովածուն, որի հիշատակարանում նշվել է. «...գրեցա սա յաստուածաբնակ Սուրբ ուխտս որ կոչի Չագավանք ընդ հովանեաւ Սուրբ

Գետարգելիս եւ Սուրբ Սարգսիս Կուրանց կոչեցեալ եւ սուրբ աշոյս Կիրակոսի եւ այլ սրբոյս որ աստ կան հաւագեալ: Գրեցաւ գիրքս ի թվականիս Հայոց ՊՀԴ (1425), ի խնդրոյ հօր վանիցս՝ Դաւթի եւ նորին աշակերտի՝ Սարգիս կրօնատրին եւ փակայկալի, որ գատացան զսա յիշատակ իւրեանց եւ ծնօղաց իւրոց: ...գրեցաւ յառաջնորդութեան ազգիս Հայոց տեսնն Պաղոսի, եւ յարհիւեպիսկոպոսութեան մեծնահանգիս Արարատեան տէր Յոհանիսի նորընծայ...: Եւ ի բռնակալութեան Սքանդարին, որոյ Ուսուփին Թորգոմեան, երկրորդ աշրափ ազգիս Հայոց եւ աւերող եկեղեցեաց, եւ ի պարնութեան երկրիս Փիրղարիայի եւ Աւդուլի՝ թռռանց Սահաթի»⁷¹:

Մոտ 1425-1426 թթ. Միմեոն քաղաքայետի գլխավորությամբ իրականացվում են վանքի պարսպապատման աշխատանքներ, նաև կանգնեցվում հինգ մեծաչափ խաչքարեր. «...եկեալ բնակեցաւ ի սուրբ ուխտն Չագավանք, և վերստին կարգեաց զամենայն բարի կարգս և օրէնս յերկրին Կոտեաց՝ ի կարգաւորս, յազատս և յաշխարհականս: Վասնզի շատ անկարգութիւն և անօրէնութիւն մտեալ էր յեկեղեցի: ...զամենայն սահմանս և զկարգ վանիցն ուղղեաց ըստ առաջնոյն... զվանքն պարսպեաց և ամրացոյց...: Եւ հինգ մեծամեծ խաչ կանգնեաց ի մէջ պարսպին. կամէր զեկեղեցի շինել և այլ բազում արդիւնս առնել, եհաս հրամանս յարարչէն կոչել զվարդապետն առ ինքն, ի թուիս ՊՀԷ (1428)...»⁷²:

1441 թ. Կիրակոս պատրիարքին Ամենայն Հայոց կաթողիկոս օծելիս ներկաների թվում է եղել «...Սարգիս վարդապետ Չագավանից...»⁷³:

1481 թ. ստեղծված Ավետարանի հիշատակարանում նշվել է. «...ես՝ Դաւլատ, ստացայ զԱւետարանս հալալ յարդեանց իմոց և տվի Չագովանից, յիշատակ ինձ և ծնաւոդաց իմոց, ի դուռն հրաշափառ կաթողիկէի Գեորգայ, և գետադարձ սուրբ Նշանիս, և լուսատու սուրբ Սարգսիս, և այլ բազմահաւաք սրբոցս, որ աստ կան հաւաքեալ: Ի թվականիս հայոց ՋԼ (1481)...: ...ես՝ Դաւլատս..., դարձեալ յետոյ տվի Աւետարանս զայս Չագա եկեղեցուն, ի դուռն սրբոյ Դաւթի քաջ նահատակին...»⁷⁴:

Ըստ 1656 թ. Աշխարհացույցի հիշատակարանի՝ «...Կոտայք Երևան է իւր վիճակովն և Չագավանք անդ է, ուր կա Գետարգել ս. նշանն, և Կիրեանց ս. Սարգիսն, և սուրբ Կիրակոսի աջն...»⁷⁵:

ԺԷ դարում հիշվում է երկրաշարժի (1679 թ.) պատճառած վնասների կապակցությամբ⁷⁶:

1691 թ. նշվել է. «Չագավանք Գետարգել սուրբ Նշանն. եւ սուրբ Սարգսի եւ սուրբ Կիրակոսի աջերքն»⁷⁷:

Թերևս հիմնադրման ժամանակներից ի վեր վանքը տիրապետել է բազմաթիվ, այդ թվում ամբողջ գյուղերի: Նույնիսկ ԺԸ դարում՝ 1765 թ., դեռևս վանքապատկան էին Կոտեից գավառի մի քանի գյուղեր. «Աւան, Չագավանք, Չագ, Շրհապն, Արամուս, Աղասօր, Արախուս»⁷⁸:

Երևանի խանության տարածքը նվաճելուց հետո ռուսները Չագ գյուղին կից հիմնում են զորանոց և կառուցում զանազան շինություններ: Ուշագրավ է, որ շինարարական աշխատանքների ժամանակ՝ 1832 թ., հայտ-

68 Կիրակոս Գանձակեցի, Հայոց պատմություն, 1982, Երևան, էջ 77-78: Չագ ավանի տեղադրության վերաբերյալ Մ. Թաղիադյանը նշել է. «Չագ անկանի ի լեռնադաշտին, որ ի պատճառս անբարութեան բողից, բոլեաց, ողորմակոթից, և այլ բազում ուտելի և բարեհամ բանջարաց՝ անուանեին Բողի լերինք: Ունի վտակ հոսեալ յայտոցիկ լեռանց, որ ոռոգեալ զանդաստան սորս, երթայ խառնի ի Հրագղան» (Թաղիդեանց Մ., Ճանապարհորդութիւն ի Հայս, հ. առաջին, Կալկաթա, 1847, էջ 139):

69 Ստեփանոսի Տարօնեցոյ Աստղկան Պատմութիւն տիեզերական, Մ. Պետերբուրգ, 1885, էջ 109: Տե՛ս նաև «Տէր Չաքարիա ի Կոտայիցն ի գեղջէ Չագայ՝ ամս ԻԲ» (Մամուլէի քահանայի Անեցոյ Հաւաքմունք ի գրոց պատմագրաց, 1893, Վաղարշապատ, էջ 92): Նաև՝ «Յետ Յովանէսի մատաւ հայրապետ տէր Չաքարիա, ի Կոտայից, ի գեղջէ Չագայ, ամս ԻԲ (22), որ ի միում ատուր ի սարկաւազութենէ եհաս ի վեհագոյն աստիճան» (Դավիթ Բաղիշեցու ժամանակագրությունը 17-րդ դար, Մանր ժամանակագրություններ 13-18 դդ., հ. 2, Երևան, 1956, էջ 335):

70 Գարեգին վարդապետ, Չագավանից ժողովը, «Շողակաթ», Վաղարշապատ, 1913, էջ 22-46: Տե՛ս նաև Քրիստոնյա Հայաստան հանրագիտարան, Երևան, 2000, էջ 647-648:

71 Մայր ցուցակ հայերէն ձեռագրաց, հ. Դ, Երևան, 2008, էջ 340:

72 Հայերեն ձեռագրերի ԺԵ դարի հիշատակարաններ, մասն Ա, Երևան, 1955, էջ 561-562:

73 Թովմա Մեծովեցի, Պատմագրություն, Երևան, 1999, էջ 219:

74 ԺԵԳ, Երևան, 1967, էջ 14:

75 Թովմեան Յ., Յուցակ ձեռագրաց Դաղեան Խաչիկ վարդապետի, մասն Ա, Վաղարշապատ, 1898, էջ 77:

76 Չաքարեայ սարկաւազի պատմագրութիւն, Վաղարշապատ, 1870, հ. 2, էջ 104:

77 Utuhogian G., Un' antica mappa dell' Armenia. Ravenna, 2000, p. 82.

78 Դիւան հայոց պատմութեան, հ. Գ, Թիֆլիս, 1894, էջ 804:

նաբերվում է հունարեն արձանագրություններով ոսկյա և արծաթե դրամներով լի երկու սափոր և անմիջապես փոխադրվում Պետերբուրգ. «...հասարակական Չագայ՝ հնոյ Կոտեից. յորոյ ի թիկանց է Բարձապի. յորում էին խարխուլք ինչ քարաշէն եկեղեցոյ: Չայս տեղի զկնի յաղթութեան արարին Ռուսք ամարանոց զօրաց իւրեանց, որոց ի բրել ինքեանց զգետնափորս ի բնակութիւն՝ յամի Տեառն 1832, գտին զերկուս սափորս լիս հնգոյն ոսկի և արծաթի դրամովք՝ յունական գրովք, առ կուսակալութեամբ Երևանայ՝ Կնիագ Վասիլի Բէիբուդեանց Հայկազնոյ, և յաջորդութեամբն Գրիգոր Եպիսկոպոսի Արղուինցոյ՝ Ծուկուլն կոչեցելոյ. որք համարեցան լինիլ դրամքք Արշակունի թագաւորաց մերոց. և բարձեալ ամբողջ առաքեցան ի գանձարան ի կայսերական ի քաղաքն Պետրոսի»⁷⁹:

1839 թ. Չագ կամ Չագավան գյուղն արդեն գոյություն չունէր, քանի որ նրա տարածքն ամբողջապես հատկացվել էր զինվորականությանը. «...չիք այժմ աստ բնակիչ հարկատու գերդաստանաց. յորում ըստ հրամանի իշխանութեան կառուցին յարքունեաց զմեծամեծ բնակարանս դասատրեալ կարգաւ վասն զօրաց՝ որք և գտանին այժմ աստէն և ըստ յատկացեալ ժամանակին փոփոխին այլուր և անդրէն դառնան. և է տեղին ի վայելուչ դիրս յարևմտեան ստորոտի բլրակի միոյ. ուր գտանի և հին եկեղեցի գեղջս ի կոփածոյ քարանց. այլ մեծ մասամբ յաւերութեան: Գոյ մատուռն գերեզմանոցաց ի տաշածոյ քարանց յարևելից գեղջն՝ կիսաւեր, յոլով գերեզմանուտք են յեզերս այսր գեղջ և խաչվէմք ի շիրիմսն անդ»⁸⁰:

Չագավանք (Գետարգել). Չագ գյուղի արևմտյան եզրին է գտնվում



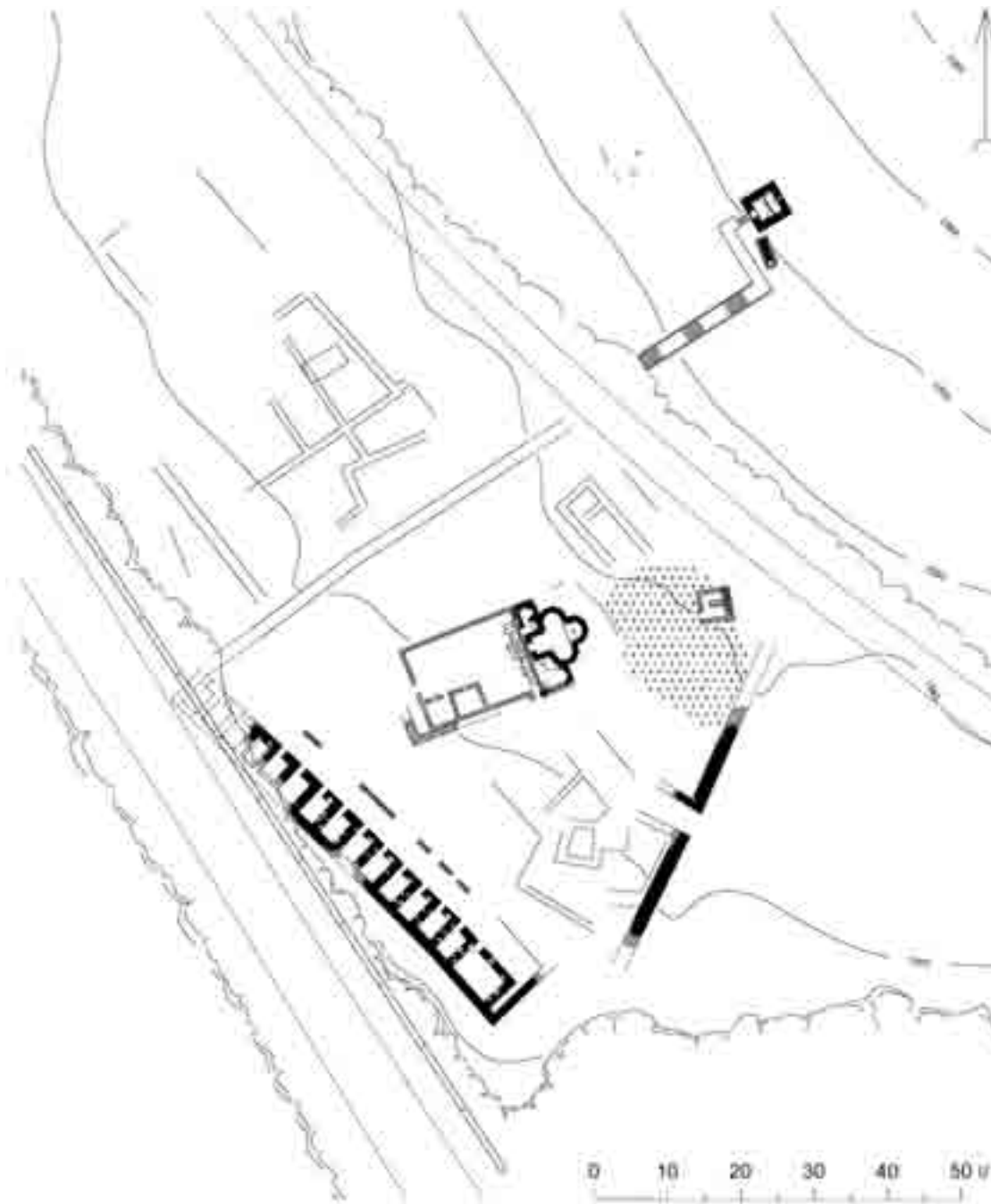
Չագավանքի հուշահամալիրը հյուսիս-արևելքից և հարավ-արևմուտքից (լուս.՝ Ս. Կարապետյանի, 2014 թ.)

Կոտեից գավառի քրիստոնեական պաշտամունքային առավել հայտնի կենտրոններից մեկը՝ Չագավանքը: Բաղկացած է դեռևս Է դարում հիմնված և 8,43 x 8,11 մ արտաքին չափերով խաչաձև գմբեթավոր հորինվածքով Սբ. Նշան անվամբ հայտնի եկեղեցուց (N 40°14'03.57"; E 044°35'38.30", ծովի մակերևույթից 1345 մ բարձրության վրա), ավելի ուշ նրան կցված զույգ մատուռ-ավանդա-

տներից, հազիվ 60 մ հյուսիս-արևելքում գտնվող 4,98 x 5,01 մ արտաքին չափերով զանգակատնից (N 40°14'05.49"; E 044°35'39.42", ծովի մակերևույթից 1357 մ բարձր), ինչպես նաև միաբանական նշանակության մեկ շարքով միմյանց կից շուրջ մեկուկես տասնյակ խցերից (ձգվում են հյուսիս-արևմուտքից դեպի հարավ-արևելք ուղղությամբ՝ 62,4 մ), դարպասով շրջապարսպից, գերեզմանոցից և

79 Թաղիդեանց Մ., նշվ. աշխ., էջ 138-139:

80 Շահխաբունեանց Յ., նշվ. աշխ., էջ 163-164:



Չագավանքի գլխավոր հատակագիծը (չափ.՝ Ա. Հակոբյանի, 2014 թ.)

անհայտ նշանակության այլ շինությունների մնացորդներից:

Հայտնի է, որ վանքը շեն է եղել մինչև 1679 թ. երկրաշարժը, որից հետո փլուզված շինություններն այլևս չեն վերականգնվել: Ժամանակի ընթացքում քայքայվելու արդյունքում 1839 թ. վանքն այցելուին ներկայացել է այս-

պես. «Չագավանք. և՛ վանք Գետարգելի սուրբ Նշանի. է յարևմտից հարաւոյ ձագայ՝ ի հարաւային ըստորոտի այլ բլրակի. յորում են Բ. շէնք տաճարաց. մին փոքր իբրև մատուռն արտաքոյ աւերակաց տանցն. որոյ և փոքրիկ գմբէթն՝ թերևս յերկրաշարժութեանց, անկեալ դնի անդէն ամբողջ. և սա է որ



Չագավանքի Սբ. Նշան եկեղեցին վերականգնման նախօրեին (լուս.՝ Ա. Հակոբյանի, 2012 թ.) և 2014 թ.

անուանի մատուռն Գետարգել սուրբ Նշանի. քանզի պահէր այն սուրբ նշան երբեմն աստ. և այժմ իսկ թէպէտ և յաւերութեան՝ գնան յուխտ մերձակայ բնակիչք յաւորս յինանց յանուն այնր սուրբ նշանի»⁸¹:

Թերևս եկեղեցու կառուցման ժամանակաշրջանին է վերաբերում ճա-

81 Ըստ Սահյանյանի, նշվ. աշխ., էջ 163:



Հատվածներ Չագավանքի Սբ. Նշան եկեղեցու ներքին ծավալներից (լուս.՝ Ս. Կարապետյանի, 2014 թ.)

Չագավանքի Սբ. Նշան եկեղեցու ճակատները երիզող միատող արձանագրության մասերից մեկը

կատներից բացված լուսամուտների միջնամասով (որմնախարսխից հաշված՝ շարվածքի 7-րդ շարք քարերի վերնամասով) ձգվող միատող արձանագրությունը, որի ամբողջական բո-

վանդակությունը, հակառակ գործադրված ջանքերի, ցավոք, մեզ չհաջողվեց վերականգնել:

Ահա երեսապատի առանձին քարերին պահպանված արձանագրության

հատվածները.

...արկ վ...

...գաւակք ին...

...զիս նկ...

...դ Յուդա մատնչին...



Չագավանքի Սբ. Նշան եկեղեցու մնացորդները և Պռոշյան իշխանական տան բարձրաքանդակ զինանշանը՝ ճանկերում գառը պահած արծիվը (լուս.՝ 1920-ական թթ.)



Չագավանքի Սբ. Նշան եկեղեցու ճակատները երիզող միատող արձանագրության մնացորդները (լուս.՝ 2014 թ.)

*...որ որ ի...
 ...ք)առասն(ից)...
 ...ացն Ք(րիտոս)ի եւ ընդ...
 Հրատ. առաջին անգամ:*

Ժամանակագրորեն Սբ. Նշան եկեղեցու հաջորդ փուլի վիմագրական ժառանգությունը վերաբերում է ԺԲ-ԺԳ դարերին: Վերջիններս մեզ են հասել սոսկ երեսապատի առանձին քարերի տեսքով, որոնք, ըստ գրչության և բովանդակության, մաս են կազմել միմյանցից տարբեր վիմագրական միավորների: Այստեղ ափսոսանքով ստիպված ենք նշել, որ պակասող (կորած) քարերի պատճառով նրանց մեծագույն մասի բովանդակությունը մնում է կիսատ:

Ահա դրանցից մի քանիսը.

Արձանագիր բեկոր, 5 տող.
*Թի(վն) ՈԿԱ (1212), յա(նուն).../, ես՝
 Գավազանս, ո(րդի)... | ...աշխատու-
 ք(եամ)ք գնեց(ի)... | ...ն ի ձորաղբյուրն եր...
 |... և գրեցին ինձ զտա(ւնին կամ տարի)...:
 Հրատ. առաջին անգամ:*



Թ ԻՌԿԱՅԱ
 ԷՍ ՉԱՎԱԶ ԱՆՍՈ
 ԼՇ ԽԱՍՈՒԹԲԳՆԵՅ
 ՆԻՁՈՐԱԴԻԱՆՆԵՐԼ
 ՊՍԵԳԻԵՑԻՆԻՁՉՍՍ

Արձանագիր բեկոր, 4 տող.
 ...ա(ստուծո)յ Գրիգոր... / ... (մի)այ-
 քանեց... / ...այ վանաց եւ ... / աւ, որք ...:
 Հրատ. առաջին անգամ:



Ա ԻՐԲՆԵԻՇՆԵՐՍ 119
 ԷՍ ՏԱՌԱՅԱՅԱԸ
 ԵՎՅԵԻ ԱՌ-ՍԻՆԻ
 ԱՅԲԱՆԵՑ ԱՅ ԱՐԱ
 ԱԻԵՐ ԱՆՆՆՆՆՆՆ
 ' ԵՔ ԱՔՍ ՎԻԼՆ

Արձանագիր բեկոր, 6 տող.
 ... (կատ)արիչքն արիւն(ին) Խոց(ա-
 դեղ)...: / Ես՝ ծառայ ա(ստուծո)յ, ար... /
 ...եանց եւ ամուսին ի(մ) ... / ... (մի)այ-
 քանեցա ս(ուր)ք ա... / ...աւետարան... /
 ... եղբարքս վան...:
 Հրատ. առաջին անգամ:



Ի Ս Ի Ի Ա Յ
 ՂՐԱ ԴՐ ԱՆՆ
 Զ ԵՍ ՈՒ Ի Ս Բ Չ Ա
 ՑՆ: Ի: Ա Ի Գ Ա Մ:
 ԻՈՈ Ը: Ա Ը Մ Մ

Արձանագիր բեկոր, 5 տող.
 ... Ա (1) Յ... / ...որա դրանն... / ...ք
 ետու ի ս(ուր)ք զաւ(րա)վարաց ... / ...ցն
 Ի (20) ար ժամ ... / ...:
 Հրատ. առաջին անգամ:

Արձանագիր բեկոր, 6 տող (6-րդ տողը մեկ այլ
 արձանագրության առաջին տողն է).
 ԹՎ(ին) ՌԷ (1558), կամաւ ... / քս
 խոստացան ... ին Բ (2) ժամ տաւնին
 ո... / կիրակէն, ով խափան/է դատի
 տ(եան)է: Չ...: /
 Կամաւ քարերա(րին աստուծոյ)...
 Հրատ. առաջին անգամ:



Գ Ի Ե Կ Ա Ս Մ Ա Ն
 Բ Ս Ի Ո Ս Տ Ա Ց Դ)
 Ի Ն : Բ : Ժ Ա Տ Ա Ն Ն Ո Ք
 Կ Ի Ր Ա Կ Ե Ս Ո Լ Խ Ա Փ
 Ե Դ Ա Տ Ի Տ Ե : Չ
 Կ Ա Մ Ս Ի Բ Ա Ե Ր Ի

Արձանագիր բեկոր, 7 տող.
 .../ քէնին ծ... / ...ցպաննեց[ի] փեր... /
 ...ն Ե (5) ժամ՝ Դեղին ... / ...սն եւ Գ (3)
 ժամ h... / ...նա եւ Գ (3) ժամ ... / ...ուստ
 տաճ...:
 Հրատ. առաջին անգամ:

Արձանագիր բեկոր, 5 տող.
 ... աչմ... / ...թանդր... / ...ուշեղաղ... /
 ...ն Կլկնձոր... / ...աճ...:
 Հրատ. առաջին անգամ:

Արձանագիր բեկոր, 4 տող.
 ... ա(ստուծո)յ Գրիգոր... / ... (մի)այ-
 քանեց(ա)... / ...այ վանաց եւ... /
 ... (սպաս)աւորքս խոստ(ացան)...:
 Հրատ. առաջին անգամ:

յի՛ն
 ԹԷՆԻՍԺ
 ՅՊԱՆԵՅ ՓԵՐ
 ԱԵԹԱՄԴԵՂԻՆ
 ԻՍՆԵԻ ԳԺԱՆ
 ԱԵԻ ԳԺԱՆ ԸՐ
 ԲՏ ՍՏԱԾ



ԻԱ ՉՍԸ
 ԹՆԱԴԻԵ
 ԲՇԵՂԱԴ
 ՆԿԱՆԿՁՈՐ
 ԼՐԱՁՈՒ



ՆԱԸՆԿԱՆ Վ
 ԻԱՅԲԱՆԲՍՏ
 ՍԱԱԿԴՊԱՏ
 ԳԻՏԱԴՍԻԳԻԻ

Արձանագիր քեկոր, 4 տող.
 ...ան... / ...միայրանքս տ(ուին)... / ...
 ս Ա (1) ար պատ(ար)/[ա]գ ի տաւնի
 զիս...:
 Հրատ. առաջին անգամ:

ԻԱՅԳՐԻԳՈՐ
 ԱՅԲԱՆԵՅ
 ԼՅՎԱՆԱՅԵԻ
 ԱՌՔՈՒՆՆԸ



ԻԱՅԳՐ
 ԿԻԲԱՅԲ
 ԶԴԱՆԵԿԻ
 ԳՈՅՈՐ

Արձանագիր քեկոր, 4 տող.
 ...այ պա... / ...կին միայր(անեցա)... /
 ... ճ (100) դահեկան ... / ...նայս...:
 Հրատ. առաջին անգամ:



Արձանագրություն. Սբ. Նշան եկեղեցու մեկ շարքի միմյանց կից երեք քարերին՝ 7 տող (վերականգնումից հետո արձանագրությունը տեղ է գտել հարավային խաչաքևում՝ որմնախարսխից հետո 6-րդ քարաշարում)։

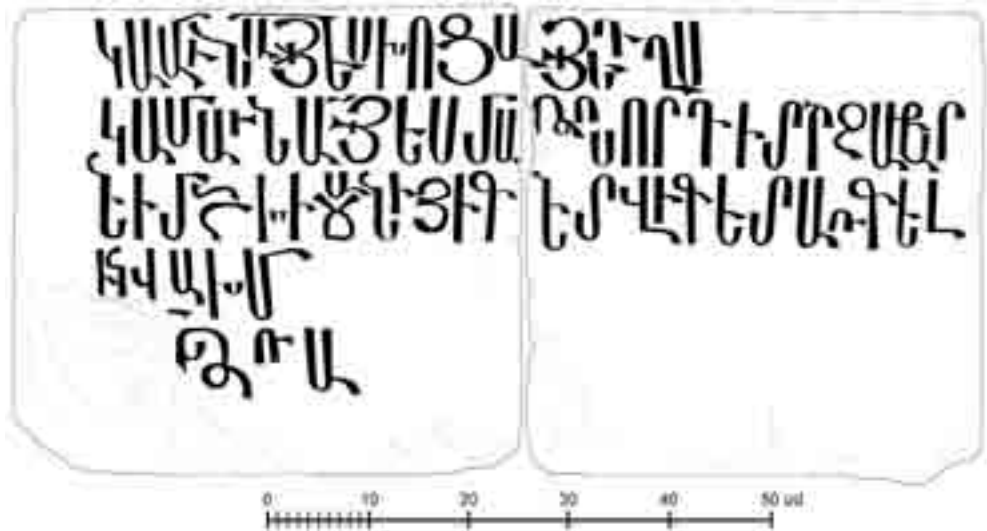

Կաման ա(ստուծո)յ, ես՝ Սամուէլս՝ որդի Վահրամ Շիկան, | գնեցի Ձիթահանաց բակին տեղն ի մըքատրոջէն եւ | շինեցի եւ տվի վախումն ձիթահանքն զիմ տուն | զին բողչէն եւ զՄարտիրոսի բաղչէն, որ գնեցի եւ տվի | Գետադարձ ս(ուր)ք Նշանիս յիշատակ՝ ինձ ու ծնողաց իմոց, | կատարողքն (արհիհի)...., որ խաբանէ ԳՃԺԸ (319) հայրապետ/աց անիծա(ծ է) ... ուցի եւ գ...:

Հրատ. Գասպարյան Ռ., Զագավանքի համալիրը և նրա արձանագրությունները, «ՊԲՀ», 2007, № 1, էջ 206:

Ծանոթ. հրատարակիչը 2-րդ տողում մըքատրոջէն հասարակ անունը սխալմամբ վերծանել է իբրև անձնանուն՝ Սըքատ ձևով, 7-րդ տողում անիծած-ի փոխարեն ունի՝ նզոված: Առկա են նաև այլ բացթողումներ: Վիմագրի ստեղծման հավանական ժամանակը՝ ԺԳ դար:

Արձանագրություն. Սբ. Նշան եկեղեցու արևմտյան ճակատին, ստորին հատվածում, առաջին և երկրորդ քարաշարերի վրա՝ 9 տող, ընկած քարերի պատճառով տողերը թերի են, և ամբողջական իմաստ չի ստացվում.

Ես ծառ(այ) ... / մնայրն... / ...գաւրայ վ... / ...յ վանայ... / եկան եւ սպասաւ(որք)... / տարին Ա (1) ար պատա(րագ) ... (կատար) իչքն արհնին, որ խա(փանէ դա)տի ի տ(եառն)է, ամէն: .../ ի տաւնի Քառասն(ից)....:



Արձանագրություն. սրբատաշ երեսապատի երկու քարի վրա (առաջին քարը կորած է).
 ...զմասն Յողային առց
 ...ժախելով կամ գրավելով
 ...ով որ յանդգնի այս բանիս
 ...**(Գե)տառգել ս(ուր)ք Նշանին:**
 Հրատ. առաջին անգամ:

Արձանագրություն. սրբատաշ երեսապատի երկու քարին՝ 5 տող.
**Կամաւն ա(ստուծոյ), ես՝ Խոցայդեղս: | Կամաւն ա(ստուծոյ) ես՝ Մաթոս, որդի
 տ(է)ր Չաքարէն, իմ Շխիճանի յիգին տվի Գետառգելին վախսմ, | թվ(ին) Ռ-Ա
 (1552):**
 Հրատ. առաջին անգամ:

Չանգակատուն, հարավային ճակատին՝ 4 տող.
**Թվ(ին) ...*(կամաւն) ա(ստուծոյ), ես՝
 Գրիգոր կ(ա)թ(ուղիկոս) ամ(ենայն) հ(այո)ց, ամ(ենայն) վ(ար)դ(ապետօք
 եւ) | եպիսկոպոսօք շնորհեցաք զՉազ
 ընծայ | Գետադարձ ս(ուր)ք Նշանիս
 մի՛ որ իշխեսցէ հակառակիլ հրամա-
 նաց մեր:***
 Հրատ. **Շահխաթունեանց Յ.**, նշվ. աշխ., էջ 164:
Գասպարյան Ռ., նշվ. հողվ., էջ 214:



Չագավանքի զանգակատունն արևմուտքից, հյուսիս-արևմուտքից և հարավ-արևելքից (լուս.՝ 1920-ական թթ. և 2014 թ.)



Բահադին, եւ որդիք մեր՝ Սատրիկ եւ Բահադին եւ Աղուլա, վասն յուխոյն, որ առ աստուած եւ մեր արեւոս համար / թողաք զվանաց կոռս՝ զմարդո, եզին, իշո եւ զամենայն ցեղ կոռ եւ զհասարակ ի տուրքս միացուցաք, թէ որ ի մերից կամ ատարաց կամ աւագաց խափանել ջան/ա, մեր ազգի մեղացն պարտական է եւ յերից տուրք ժողովոյն նզոված զԿաննին / եւ զՌդային ժառանգ է, եւ ամեն ազգաց նալաք լինի, կատարիչքն արհնին աստուծոյ:

Հրատ. **Շահխաթունեանց Յ.**, նշվ. աշխ., էջ 164: **Գասպարյան Ռ.**, նշվ. հոդվ., էջ 210:



Չագավանքում է հանգչում հայտնի ուսուցչապետ Միմեոն Բաբունին: Նրա հիշատակը հավերժացնող գերեզմանական հուշարձանախումբը բաղկացած է վերնամասում երկթեք ավարտով մեկ տապանաքարից և վերջինիս արևելյան եզրին զետեղված պատվանդանին կանգնեցված գեղաքանդակ խաչքարից (ներկայումս նախնական տեղում է միայն տապանաքարը, իսկ խաչքարից պահպանվել է ստորին կեսը, այն էլ հանիրավի հեռացված բուն գերեզմանից):

Խաչքար. ստորին մասում՝ փորագիր 2 տող.

Ս(ուր)ք նշանս տ(ե)րունական, տիպ եւ պատկեր անեղական Միմեոն Բաբունապետին լեր քավարան, թվ(ին) ՊՀԷ (1428):

Հրատ. **Մաղումյան Ս.**, Միմեոն Բաբունապետ Տաթևացի, «ԼՀԳ», 1975, № 6, էջ 85: Տե՛ս նաև **Գասպարյան Ռ.**, Միմեոն Բաբունապետ Տաթևացի և նրա գործունեությունը Չագավանքում, «ԼՀԳ», 2005, № 3, էջ 181: **Պետրոսյան Հ.**, Խաչքար,

Չանգակատուն, հյուսիսային ճակատին՝ 3 տող.

Կաման ա(ստուծոյ) ես՝ Մոծակենց Մկրտիչս, Չագավանաց հանդն / զնեցի եւ ետու վախմ Գետարգել Ս(ուր)ք Նշանիս. ով որ ետ եւ առաջ / տանէ ԳՃԺԸ (319) հայրապետացն նզոված լինի, թվին ՌՄԷ (1758):

Հրատ. **Շահխաթունեանց Յ.**, նշվ. աշխ., էջ 164: **Գասպարյան Ռ.**, նշվ. հոդվ., էջ 214-215:

Ծանոթ. երեք տողերի սկզբնամասերը թերի են, քանի որ առջևի քարն ընկած-կորած է: Վերականգնումից հետո տեղը լրացվել է ողորկ սրբատաշ քարով:



Չանգակատուն, արևմտյան ճակատին՝ 15 տող.


Թվին ՉՀԴ (1325), | ի պարունութեան Չաքարիա | թռն Աւագին, մեք՝ Դալիթ / եւ Վահապ եւ Փաթա, եւ որդիք մեր՝

Երևան, 2008, էջ 256-257: **Գասպարյան Ռ.**, նշվ. հոդվ., էջ 201:

Տապանաքար. փորագիր 1 տող.

Այս է հանգիստ եւ վեմ իմաստուն քաջ Միմեոն Բաբունապետին, թվ(ին) ՊՀԷ (1428):

Հրատ. **Գասպարյան Ռ.**, Միմեոն Բաբունապետ Տաթևացի և նրա գործունեությունը Չագավանքում, «ԼՀԳ», 2005, № 3, էջ 182: Նույնի՝ Չագավանքի համալիրը և նրա արձանագրությունները, «ՊԲՀ», 2007, № 1, էջ 201:





Մինեոն Բարունու հիշատակին կերտված խաչքարը, 1428 թ. (լուս.՝ Ս. Կարապետյանի, 2014 թ.)



Խաչքար, 1444 թ. (լուս.՝ Ս. Կարապետյանի, 2014 թ.)



Խաչքար, 1462 թ. (լուս.՝ Ա. Հակոբյանի, 2012 թ.)



Խաչքար, 1555 թ. (լուս.՝ Ս. Կարապետյանի, 2009 թ.)



Խաչքար, 1556 թ. (լուս.՝ Ս. Կարապետյանի, 2014 թ.)



Խաչքար, ԺԾ դար (լուս.՝ Ս. Կարապետյանի, 2009 թ.)

Չանագան այլ բեկորներին առկա են.

Ս(ուր)բ խաչս բարեխաւս է Խ...ճաի:
Հրատ. առաջին անգամ:

...րխնի որդի աղա Պողոսի:
Հրատ. առաջին անգամ:
Ծանոթ. արձանագրությունը ելնդագիր է:

Խաչ բարեխաւս Դավթին, քլ...:
Հրատ. **Գասպարյան Ռ.**, Չագավանքի համալիրը և նրա արձանագրությունները, «ՊԲՀ», 2007, № 1, էջ 206:

Թվ(ին) ՋԴ (1455):
Հրատ. առաջին անգամ:
Ծանոթ. թվականը զետեղված է ստորին մասում:

Թվ(ին) ՋԵ (1456):
Հրատ. առաջին անգամ:
Ծանոթ. արձանագրությունը՝ վարդյակի երկու կողմերում, ելնդագիր:

*Ս(ուր)բ խաչս բ(ար)եխաւս է Ասի-
զատ(ի)ն:*
Հրատ. **Գասպարյան Ռ.**, նշվ. հոդվ., էջ 206:
Ծանոթ. արձանագրությունը՝ քիվագոտու վրա, ելնդագիր:

*Ս(ուր)բ խաչս բարեխաւս Ռհանէս
արեղային, թվ(ին) ՋԻ (1471):*
Հրատ. **Գասպարյան Ռ.**, նշվ. հոդվ., էջ 210:
Ծանոթ. արձանագրությունը՝ տապանաքարի ստորին մասում:

*...չս բարեխաւս... \nuս քահանային ելի
կա]զմողին:*
Հրատ. առաջին անգամ:

*...ած ի տ(է)ր Թաթոս կ(ա)թ(ո)ղ(ի-
կո)սն:*
Հրատ. առաջին անգամ:

Թվ(ին) ՋԺԱ (1462):
Հրատ. առաջին անգամ:

*Ս(ուր) խաչս բարեխաւս է Սուլթան-
ղ(ու)լ(ի)ն, | Յոհէս կ(ա)զմող:*
Հրատ. **Գասպարյան Ռ.**, նշվ. հոդվ., էջ 210:
Ծանոթ. արձանագրության երկրորդ տողը՝ ելնդագիր:



*Այս է հանգիստն տապան մահդասի
Ղազարին, Վթվ(ին) [Ռ-]ՆԸԸԸ (1689):*

Հրատ. **Գասպարյան Ռ.**, նշվ. հոդվ., էջ 206:

Ծանոթ. օրորոցածև տապանաքար է: Հրատարակիչը չունի տարեթիվը, իսկ «հանգիստն տապան»-ի փոխարեն սխալմամբ՝ *հանգստատապան*:

Թվ(ին) ՊՂԳ (1444):

Հրատ. առաջին անգամ:

*Սուտ եւ անարժան պռոռի...դայ, որ
Յուհանէս կ(ա)զ(մող):*

Հրատ. **Գասպարյան Ռ.**, նշվ. հոդվ., էջ 210:

(Սուրբ խա)չս բարէխաւս Գավար...:

Հրատ. առաջին անգամ:





Յուրաքանչյուր ազգի պատվաբեր պարտքն է ճանաչել հարազատ օրրանը և ուսումնասիրել Հայրենիքում արարված նախնյաց հիշատակները:

Հայոց Հայրենիքում պատմական հուշարձանները հազարամյակների ընդգրկում ունեն և անհամրելի քանակով ու մեծ խտությամբ տեղաբաշխված են Հայկական ողջ բարձրավանդակում:

Ի տարբերություն բազում ազգերի, որոնցից յուրաքանչյուրն իրականացնում է հայրենի նյութական մշակույթի հուշարձաններին առնչվող ուսումնասիրական տարաբնույթ աշխատանքներ և լուծում նաև դրանց պահպանության խնդիրները, մեր պարագայում նույնն անելու հնարավորությունը հիմնականում սահմանափակված է Հայոց Հայրենիքի՝ սոսկ հայկական պետականության սահմանների ներքո գտնվող տարածքում, ինչպես նաև որոշ պատմական գաղթավայրերում: Այսինքն՝ պատմական անցքերի բերումով հայ ազգի ներկա սերնդին է ժառանգվել մի իրականություն, որն էապես տարբերվում է շատ ու շատ ազգերի առջև նույն ոլորտում ծառայած խնդիրներից:

Այո՛, հեշտ չէ նախնյաց հիշատակներին հետամուտ լինել մանավանդ ցեղասպանության ճանապարհով Հայրենիքի տիրացած օտար պետության տարածքում:

Հայրենիքը, անկախ նրա բռնազավթված կամ ազատագրված լինելու իրողությունից, սրբազան է, որտեղ պատմական հուշարձաններն էլ հավաքական առումով Երկիր մուրակի տվյալ հատվածը հայ ազգին ի բնե վերապահված լինելու մասին ազդարարող «գրանցման վկայականներ» են, որոնք իրենց իսկ գոյությամբ էլ մատնում են պատմական իրականությունը և դրանով անհանգստություն պատճառում որոշ զավթիչ հարևանների:

Ահա այս ըմբռնումների և պարտականությունների գիտակցման թելադրանքով էր, որ սկսած 1969 թվականից՝ ճարտարապետ Արմեն Հախնազարյանը լծվում է Արևմտյան

Հայաստանի և Կիլիկիայի պատմական հուշարձանների փաստագրման գործին և ժամանակի ընթացքում առաջ մղելով աշխատանքները՝ 1982 թ. Գերմանիայի Աախեն քաղաքում հիմնում «Հայկական ճարտարապետությունը ուսումնասիրող» հասարակական կազմակերպությունը:

Տարեցտարի լայնացնելով իրականացվող աշխատանքների ծավալները՝ արդեն 1996 թ. կազմակերպությունը պաշտոնական գրանցում է ստանում ԱՄՆ-ում (Լոս Անջելես), իսկ 1998 թ.՝ նաև Հայաստանի Հանրապետությունում (Երևան): Վերջինս նախ 2000 թ. վերագրանցվում է, իսկ 2010 թ., անփոփոխ պահելով անվանումը, վերակազմավորվում որպես հիմնադրամ:

45-ամյա գործունեության ընթացքում (1969-2014) հիմնադրամն իրականացրել է շուրջ 240 գիտարշավներ դեպի Պատմական Հայաստանի տարբեր շրջաններ, գավառներ և պատմական գաղթավայրեր:

Ստեղծվել է արդեն 400.000 միավորի սահմանագծին մոտեցող թվայնացված պատկերների շտեմարան, որի մաս են կազմում մի քանի հազար չափագրություններ, գրաֆիկական և քարտեզագրական նյութեր:

Ստեղծվել է նաև բնակավայրերի պատմությանն առնչվող տվյալների հատուկ շտեմարան, որն արդեն իսկ հնարավորություն է ընձեռում հյուսելու Մեծ և Փոքր Հայքերի տարածքում գտնվող ցանկացած բնակավայրի պատմությունը:

ՀՃՈԻ հիմնադրամը, սկսած 1997 թ.-ից, ձեռնամուխ է եղել ավարտված ուսումնասիրությունների հրապարակման գործին, որով և անցած տարիներին լույս են ընծայվել ավելի քան 60 միավոր գրքեր, գրքույկներ, քարտեզներ և տպագիր այլ նյութեր:

2006 թ.-ից ի վեր հիմնադրամը ստեղծում է նաև վավերագրական ֆիլմեր:

Ինչպես հրատարակությունները, այնպես էլ վավերագրական ֆիլմերը զետեղված են համացանցում:

**Գրքի ստեղծման և տպագրության հովանավոր
ՎԱՐԴԱՆ ՀԱՐՈՒԹՅՈՒՆՅԱՆ**

<http://www.armenianarchitecture.am>

<http://www.raa.am>

RAA Armenia

raayer@sci.am

(37410) 52 15 25

Տպագրված է «Բյուրակն» հրատարակչատանը
ԵՐԵՎԱՆ
ՀՃՈԻ ՀԻՄՆԱԴՐԱՄ
2015