



ՀԱՅԿԱԿԱՆ ՀԱՐՏԱՐԱԴԵՏՈՒԹՅՈՒՆՆ ՌԻՍՏՈՒՆԱՍԻՐՈՂ ՉԻՆՆԱԴՐԱՍ

# ԿԱՊՈՒՏԱՆ ԳՅՈՒՂԻ ՊԱՏՄԱԿԱՆ ՀՈՒՇԱՐՁԱՆՆԵՐԸ

RESEARCH ON ARMENIAN ARCHITECTURE



ՀՏԴ 719  
ԳՄԴ 79.0  
Կ 294

Յեղիմեայի  
Գիտական խմբագիր  
Խմբագիր-սրբագրիչ  
Համակարգչային ձևավորող  
Չափագրությունների հեղինակ

**Սամվել Կարապետյան**  
**Էմմա Աբրահամյան**  
**Հասմիկ Հովհաննիսյան**  
**Արմեն Գևորգյան**  
**Աշոտ Հակոբյան**

Սամվել Կարապետյան  
Կ 294 **Կապուտան գյուղի պատմական հուշարձանները.** / Ս. Կարապետյան.- Եր.: ՀԵՈՒ հիմնադրամ, 2014 - 12 էջ:

## Մեր երախտագիտությունն ենք հայտնում սույն գրքույկի հովանավոր հարգարժան Վարդան Հարությունյանին

Հայրենիքն անհուն նվիրումի և ոգեղենության միակ աղբյուրն է, ազգերի գոյությունն իմաստավորած գերակա արժեքը:

Հայրենիքն ակունքն է մարդուն տրված ազնվագույն և ամենից անկեղծ զգացումի՝ հայրենասիրության, որի խմորիչն էլ հայրենաճանաչությունն է:

Այո՛, սիրելու համար պետք է ճանաչել, ուստի և Հայրենիքը սիրելու համար պայման է, որ անհատը լինի հայրենաճանաչ:

Ազգերի պատմությունը ցույց է տվել, որ բազում մահաբեր խութերով դարերը պատվով են հաղթահարել այն ազգերը, որոնց հայրենաճանաչությունը բյուրեղացել և վերածվել է Հայրենիքի պաշտամունքի, որի պայմաններում

հաղթանակն ապահովված է եղել նույնիսկ անկախ ուժերի քանակական անհամաչափությունից:

Ոգեղեն արժեքներով առաջնորդվող և ըստ այդմ ուժեղ, իսկ սրանով էլ պայմանավորված՝ երջանիկ հասարակություն ունենալու համար անքննելի անհրաժեշտություն է, որ նույն հասարակության յուրաքանչյուր մասնիկը լինի հայրենաճանաչ, որն էլ բնականորեն սկիզբ է առնում հարագատ ծննդավայրի ճանաչողությունից:

Հուսով ենք, որ սույն գրքույկն իր համեստ ներդրումը կունենա մեզանում այնքան անհրաժեշտ հայրենաճանաչության խորացման գործի մեջ:

Կեցցեն մեր հայրենաճանաչ հայրենակիցները, փառք սրբազան Հայրենիքին:

ՀՏԴ 719  
ԳՄԴ 79.0

ISBN 978-9939-843-15-5

© Հայկական ճարտարապետությունն ուսումնասիրող հիմնադրամ, 2014  
© Կարապետյան Սամվել, 2014

## ԿԱՊՈՒՏԱՆ ԳՅՈՒԴԻ ՊԱՏԱՍԿԱՆ ՀՈՒՇԱՐՉԱՆՆԵՐԸ

**Տեղադրություն.** գտնվում է Աբովյան քաղաքից 8 կմ արևելք՝ Հատիս լեռան արևմտյան ստորոտին՝ Կոտայք և Հատիս գյուղերի միջակայքում: Ծովի մակերևույթից բարձր է 1695-1784 մ:

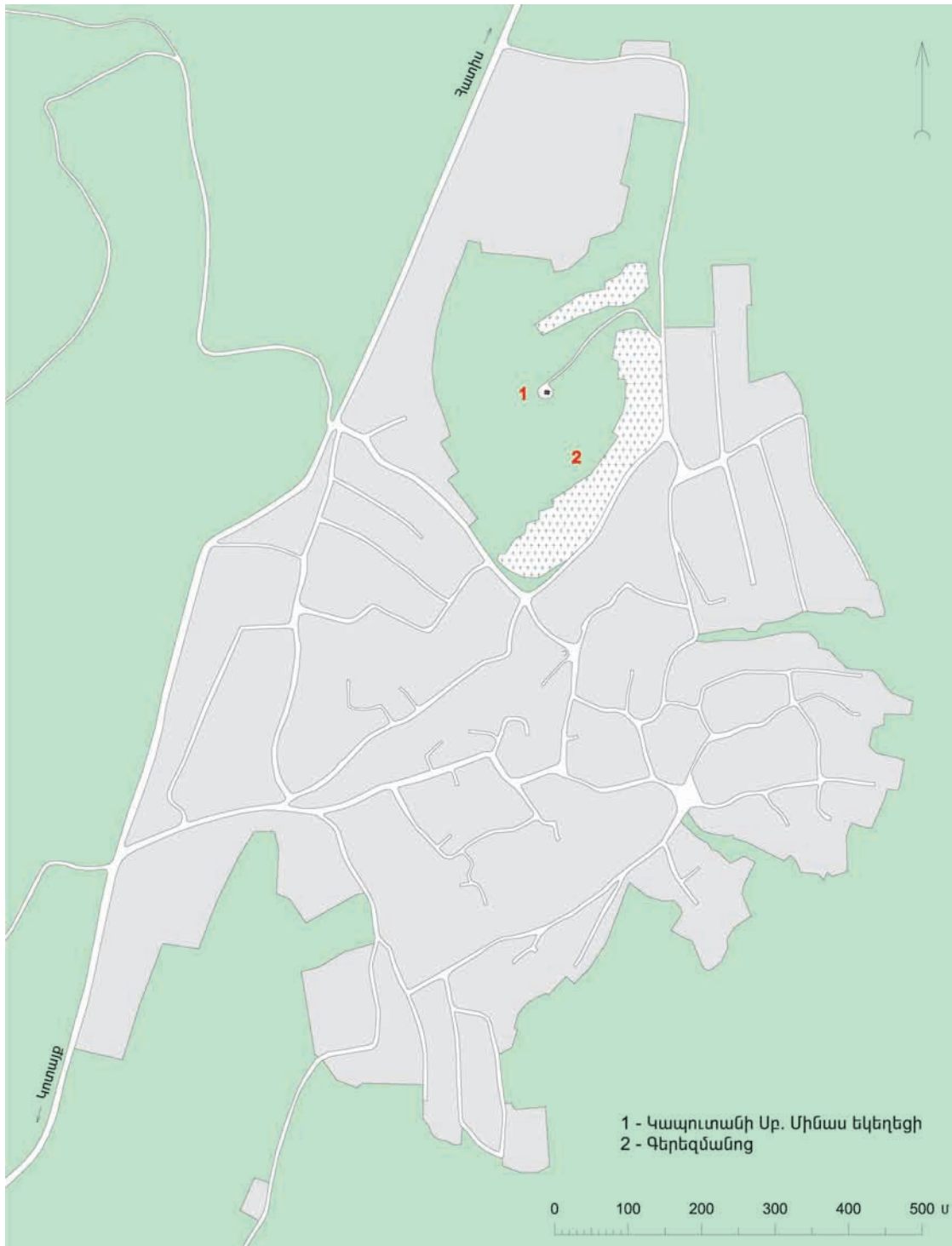
**Անվանում.** գյուղի պատմական անունը մոռացության է մատնվել: ԺԹ դարի վավերագրերում հանդիպում է եկվոր թյուրքական ցեղերից ժառանգված օտարոտի՝ Գյոյքիլիսա կամ

Գյոգքիլիսա անվանումով, որը թարգմանաբար նշանակում է կապույտ եկեղեցի և պայմանավորված էր գյուղամերձ բլրի զագաթին եղած եկեղեցու քարի գույնով:

**Պատմություն.** գյուղի սկզբնավորման ժամանակաշրջանի մասին տեղեկություններ չունենք, սակայն գյուղում և մերձակայքում պահպանված նյութական մշակույթի հուշարձանների ուսումնասիրությունը վկայում է, որ այն զուտ հայաբնակ է եղել առնվազն վաղ միջնադարից և առանձնապես բարգավաճ շրջան թևակոխել ԺԴ-ԺԶ դարե-



Կապուտան գյուղը հյուսիսից (լուս.՝ Ս. Կարապետյանի, 2014 թ.)



Կապուտան գյուղի գլխավոր հատակագիծն ըստ Google Earth (2013 թ.) արքանյակային լուսանկարի (հրատարակության պատրաստեց Ա. Հակոբյանը, 2014 թ.)

րում: Գրեթե իսպառ ամայացել է 1604 թ. շահաբասյան բռնազաղթի հետևանքով, սակայն քիչ անց կրկին շենացել է և հակառակ պատմության հասցրած հետագա՝ որոշ դեպքերում ծանր հարվածների (օրինակ՝ 1905-1907 թթ.

հայ-թուրքական ընդհարումները)՝ պահել է իր անասան գոյությունը:

**Բնակչություն.** 1830-ական թվականներից ի վեր անցկացված մարդահամարների արդյունքները ցույց են տալիս, որ բնիկ հայերից զատ, թերևս

օգտվելով խանական տիրապետության խտրական հովանավորչությունից, գյուղում բնակություն են հաստատել նաև թյուրքական ծագմամբ մահմեդական ցեղեր: Ուշագրավ է, որ վերջիններս իրենց հրաշալի էին զգում նաև ցարական Ռուսաստանի տիրապետության օրոք:

Կրթական խնդիրների առնչությամբ 1913 թ. մարտի 29-ին Գևորգ Ե կաթողիկոսին գրված մի զեկուցագրում նշվել է. «...երկու ազգութիւնով է բնակուած՝ հայ և թուրք, և, որ գլխաւորն է՝ հեռու կրթական ասպարէզից և լուսաւորութիւնից»<sup>1</sup>: Արդեն խորհրդային ա-



Կապուտան գյուղը տիեզերքից (լուս.՝ Google Earth, 2013 թ.)

ռաջին տասնամյակներին նախկին թուրքերը, վերախմբագրվելով իբրև աղբրեջանցի, գլխավորապես փոխադրվում են Աղբրեջանական ԽՍՀ:

<sup>1</sup> ՀԱԳ, ֆ. 57, ց. 2, գ. 251, ք. 93:

Ինչ վերաբերում է գյուղի բնիկներին, ապա գոնե վերջին՝ ավելի քան 170 տարիների ընթացքում նրանց թվաքանակն առավելագույն ցուցանիշին է հասել 1930-ական թթ., և հուրա-

խություն բոլորիս՝ արձանագրելի է, որ վերջին տարիներին էլ նկատելի աճելով՝ գրեթե մոտեցել հիշյալ մակարդակին:

Ասվածն ավելի առարկայական

տարեթիվ	հայ		թուրք		ընդամենը	
	տուն	շնչ.	տուն	շնչ.	տուն	շնչ.
1839 <sup>2</sup>	6	31	20		26	
1842 <sup>3</sup>	8		9		17	
1859 <sup>4</sup>	34	259	15	193	49	452
1869 <sup>5</sup>	35					
1873 <sup>6</sup>					78	660
1886 <sup>7</sup>					96	
1893 <sup>8</sup>	51	396	45		96	
1897 <sup>9</sup>						1003
1908 <sup>10</sup>						821
1909 <sup>11</sup>		670				
1914 <sup>12</sup>						1390
1926 <sup>13</sup>						1110
1931 <sup>14</sup>		1258		170	277	1428
1937 <sup>15</sup>						1425
1939 <sup>16</sup>						1574
1959 <sup>17</sup>						1119
1970 <sup>18</sup>						1073
1979 <sup>19</sup>						1050
2001 <sup>20</sup>						1312
2004 <sup>21</sup>						1374
2011 <sup>22</sup>						1210

2 ՀԱԳ, ֆ. 56Պ, ց. 12, գ. 10, ք. 5 (ի դեպ, 31 շնչից 16-ն արական էին, 15-ը՝ իգական): Տե՛ս նաև **Շահխաթունեանց Յ.**, Ստորագրութիւն Կաթողիկէ Էջմիածնի և հինգ գաւառացն Արարատայ, Էջմիածին, 1842, էջ 162:

3 ՀԱԳ, ֆ. 93, ց. 1, գ. 81, մաս III, ք. 1բ (ի դեպ, նշյալ թվականին արձանագրվել է միայն արական շունչը, որի համաձայն՝ 19-ը հայ էր, 36-ը՝ մահմեդական):

4 ՀԱԳ, ֆ. 267, ց. 1, գ. 13, ք. 2-15 (ընդ որում, հայերը բաղկացած էին 137 ար., 122 իգ., իսկ մահմեդականները՝ 104 ար., 89 իգ. շնչից):

5 ՀԱԳ, ֆ. 56, ց. 12, գ. 42, ք. 3:

6 ՀԱԳ, ֆ. 93, ց. 1, գ. 195, ք. 3: Տե՛ս նաև Հայաստանի Հանրապետության բնակավայրերի բառարան, Երևան, 2008, էջ 108:

7 ՀԱԳ, ֆ. 93, ց. 1, գ. 195, ք. 3:

8 **Էփրիկեան Ս.**, Պատկերազարդ բնաշխարհիկ բառարան, հ. Ա, Վենետիկ, 1903-1905, էջ 707:

9 ՀՀ բնակավայրերի բառարան, նույն տեղում:

10 Кавказский календарь на 1910 г., Тифлис, 1909, отд. IV, с. 222.

11 ՀԱԳ, ֆ. 56, ց. 18, գ. 764, ք. 284: Տե՛ս նաև ֆ. 48, ց. 1, գ. 299, ք. 3 շրջ. (ընդ որում, միայն հայերը բաղկացած էին 360 ար., 310 իգ. շնչից):

12 Кавказский календарь на 1915 г., Тифлис, 1914, отдел статистический, с. 109.

13 ՀՀ բնակավայրերի բառարան, նույն տեղում:

14 ՀՄԽՀ բնակավայրերի ցուցակ. բնակավայրերն ու ազգաբնակչությունը, Երևան, 1936, էջ 39:

15 ՀԱԳ, ֆ. 163, ց. 23, գ. 141, ք. 27 (ընդ որում, 733 ար. և 692 իգ.):

16 ՀՀ բնակավայրերի բառարան, նույն տեղում:

դարձնելու համար ստորև ներկայացնում ենք վիճակագրական տվյալների համադրման արդյունքում ստեղծված աղյուսակը.

**Գյուղի էջմիածնապատկան հողերը.** հայտնի է, որ Մայր Աթոռն այս գյուղում ունեցել է որոշակի կալվածքներ, որոնք յուրաքանչյուր տարի որոշակի եկամուտներ էին ապահովում: 1909 թ. վերջին էջմիածնի սինոդը որոշում է վանքապատկան «...Գեօկքիլիսայի կալուածը կապալով տալ նախկին կապալառու Երևան քաղաքի բնակիչ Սարգիս Տէր-Գաբրիէլեանին երեք տարի ժամանակով, տարեկան 240 ռուբլով»<sup>23</sup>:

17 Նույն տեղում:

18 Նույն տեղում:

19 Նույն տեղում:

20 Նույն տեղում (ընդ որում, 656 ար., 656 իգ.):

21 Նույն տեղում:

22 ՀՀ 2011 թ. մարդահամարի արդյունքները. Կոտայքի մարզ, Երևան, 2013, էջ 10:

23 «Արարատ», 1909, էջ 895:

Մեկ տարի անց՝ 1910 թ. օգոստոսի 23-ին, վանական կառավարության նախագահ Ներսես վարդապետ Մելք-Թանգյանը խնդրագրով դիմում է Մատթեոս Բ կաթողիկոսին գյուղի վանքապատկան հողերն աճուրդով տալու համար<sup>24</sup>:


Ինչպես երևում է, Մայր Աթոռն ի վիճակի չի լինում պատշաճ կերպով տնօրինելու իրեն պատկանող հողերը, իսկ գյուղացիներն էլ բնականաբար փորձում են օգտվել անտերունչ կալվածքից, քայց ահա հայտնվում է հողատերը և հարկեր պահանջում: Համեմայն դեպս, 1913 թ. մարտի 29-ին Գևորգ Ե կաթողիկոսին հղված գրության մեջ այս խնդրի առնչությամբ նշվել է, որ գյուքքիլիսացիները «...իրեանց կոպիտ քայլերով, ինքնագլուխ վարել են Ս. Էջմիածնապատկան հողերը և ցանել են մօտ 15 1/2 դես., որի համար արդեն կատարողական թերթով պահանջում է աղքատիկ ու թշուառ հասարակութիւնից 985 ռ. և ծախսերը:

...աղերսում ենք ու պաղատում... գթալ նեղասկիւր և սովատանջ հասարակութեան մանրիկներին, խնայել հասարակութեան վերայ դրած 985 ռ. և ծախսերը, որովհետև այս քանի տարուան անմիտ պարտքերով մեր գիւղի հասարակութիւնը ծանրաբեռնուած է եղել և իզուր անցել մեր բոլոր ջանքերը: Դորանով ապացոյց և ձմերուայ երկարութիւնը, որ չկարողացանք գարնանը հանել առողջ անասունները, ընկած ենք միանգամայն թշուառ ու աղքատ վիճակի մէջ: ...աղաչում ենք..., որպէսզի ...մեր խղճուկ հասարակութիւնը ազատուի, շնորհիւ յանուն սրբազնաստրբ քահանայապետիդ քաղցր ուշադրութեամբ, շինականներիս վերայ դարսուած պարտքից»<sup>25</sup>:

Թեև վավերագրից չի երևում գործի շարունակությունը, սակայն մնում է

24 Վավերագրեր հայ եկեղեցու պատմության, գիրք Ը, Երևան, 2001, էջ 805:

25 ՀԱԳ, ֆ. 57, ց. 2, գ. 251, ք. 93 և շրջ.:



Սք. Սինաս եկեղեցին հյուսիս-արևմուտքից և հարավ-արևմուտքից (լուս.՝ Պատրո Կունեոյի, 1978 թ.)

հուսալ, որ Գևորգ Ե Վշտալի կաթողիկոսն այնքան էլ չի վշտացրել սեփական հոտի անդամներին:

**Սք. Հովհաննես եկեղեցի.** հայտնի է, որ նախքան խորհրդային տարիները գյուղի միակ ծխական եկեղեցին էր: Գտնվում էր գյուղամիջի աղբյուրի մոտ:

Եկեղեցու մասին պահպանված գրավոր առաջին հիշատակություններից մեկը 1839 թ.-ից է. «Կեօք քիլիսէ. եկեղեցին յանուն սուրբ Յովհաննու»<sup>26</sup>:

1940-ական թթ. վերջերից այլևս գոյություն չունեցող վաղմիջնադարյան եկեղեցու մասին տակավին 1947 թ. նշվել է. «...քանդված էր արևմտյան պատը, հյուսիսայինը քանդել և շարել են հեղեղատը, պահպանված էր արև-

ելյան և հյուսիսային պատերի կրաշաղախ միջուկի որոշ մասերը 1/2 մ բարձրությամբ»<sup>27</sup>:

1886 թ. Սք. Հովհաննես եկեղեցին ենթարկվել է մասնավոր նորոգությունների: Այդ առթիվ նույն թվականի հոկտեմբերի 27-ին Կոտայքի գործակալ ավագ քահանա Հովհաննես Մելիք-Գևորգյանը Երևանի թեմի հայոց կոնսիստորիային գրել է. «...ի 26-ն հոկտեմ. անձամբ ներկայացայ ի գիղն Գեօկքիլիսայ՝ ի պատճառս նորոգութեան խաչկալի եկեղեցոյն, ընթերցայ պղծեալ տաճարի, օծեցի զպատկերս սք. Աստուածածնի և սրբոց առաքելոցն Թադէոսի և Բարդուղիմէոսի»<sup>28</sup>:

Ըստ ամենայնի, հիշյալ նորոգությունից հետո եկեղեցին վերածմամբ

անվանափոխվել է: Համենայն դեպս, արդեն 1909 թ. հիշվում է Սք. Աստվածածին անվամբ<sup>29</sup>:

**Քահանաներ.** Սք. Հովհաննես (Սք. Աստվածածին) եկեղեցուն սպասավորած ծխատեր քահանաներից հիշվում են տաճկահպատակ Գաբրիել Տեր-Սահակյանը և տեր Գասպարը (1867 թ.)<sup>30</sup>, Գրիգոր քահանա Մանուկյանը (հիշվում է 1909 թ., ծնվ. 1869 թ. ձեռն. 1905 թ.)<sup>31</sup>:

**Սք. Սինաս եկեղեցի.** գտնվում է գյուղի հյուսիսային եզրին՝ բլրի գագաթին: Եկեղեցու՝ 1839 թ. տրված նկարագրությունից հետևում է, որ նշյալ թվականին այն դեռևս միանգամայն կանգուն էր. «Մերձ յայս գիղ յարև-

26 Շահխաթունեանց Յ., նույն տեղում:

27 ՀԱԳ, ֆ. 1063, ց. 1, գ. 1403, թ. 7:

28 ՀԱԳ, ֆ. 47, ց. 1, գ. 260, թ. 1:

29 ՀԱԳ, ֆ. 48, ց. 1, գ. 299, թ. 3 շրջ.:

30 ՀԱԳ, ֆ. 47, ց. 1, գ. 157, թ. 47:

31 ՀԱԳ, ֆ. 56, ց. 18, գ. 764, թ. 336:

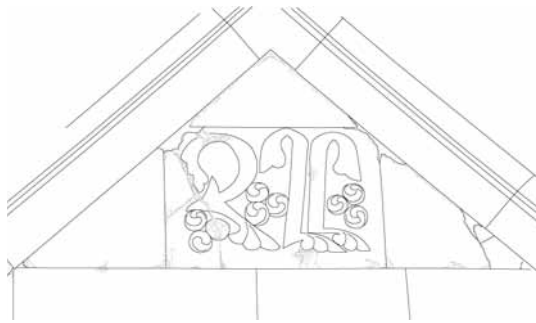


Սր. Մինաս եկեղեցին հյուսիսից (լուս.՝ Ս. Կարապետյանի, 2014 թ.)

մտից ի վերայ բլրակաձև առապարի՝ յստորոտի անդ լերինն Շամիրամայ է փոքրիկ տաճար գեղեցկաշէն սրածայր կաթուղիկէիւ, այլ չունի գրուած ինչ հայացի կամ անուանակոչութիւն. ուստի ի տաճկական լեզու վերածայնի յայն անուն»<sup>32</sup>:

Ըստ շինարարական արձանագրության, որը պարունակում է սոսկ տարեթիվը, կառուցվել է 1349 թ.: Ի դեպ, 1947 թ. նշվել է, որ կառուցման տարեթիվը փորագրված է եղել 2-րդ հարկի արևմտյան պատի հյուսիսային եզրի՝ գետնին ընկած քարերից մեկին<sup>33</sup>:

Հարկ է նշել, որ Սր. Մինաս եկեղեցին իր հորինվածքով այն սակավաթիվ



Սր. Մինաս եկեղեցու կառուցման տարեթիվը (լուս. և գրչ.՝ Ս. Կարապետյանի, 2014 թ.)

հուշարձաններից է, որոնք հայ քրիստոնեական պաշտամունքային ճարտարապետության մեջ ի հայտ եկան միայն ԺԴ դարի առաջին կեսին և, ըստ էության, մեկ կառույցի մեջ մեկտեղում են երեք նշանակության շինություններ՝ դամբարան-եկեղեցի-զանգակատուն: Ընդ որում, Կապուտանի Սր. Մինաս եկեղեցին համահորինվածք հուշարձանների շարքում վերջինն է, քանի որ մյուս երեքը փոքր-ինչ ավելի վաղ ժամանակների կառույցներ են (Եղվարդի Սր. Աստվածածին եկեղեցին կառուցվել է 1321 թ., Նորավանքի Բուրթելաշեն Սր. Աստվածածինը՝ 1339 թ., իսկ Գոշավանքի համահորինվածք եկեղեցին էլ՝ ԺԴ դարի սկզբին):

Ի դեպ, սույն հորինվածքը, ի դեմս, օրինակ, Բնիձորի Մեծ վանքի գլխա-

<sup>32</sup> Շահխաթունյանց Յ., նույն տեղում:  
<sup>33</sup> ՀԱԳ, ֆ. 1063, ց. 1, գ. 1403, թ. 6:



Մբ. Մինաս եկեղեցին հյուսիս-արևմուտքից (լուս.՝ Ս. Կարապետյանի, 2014 թ.)

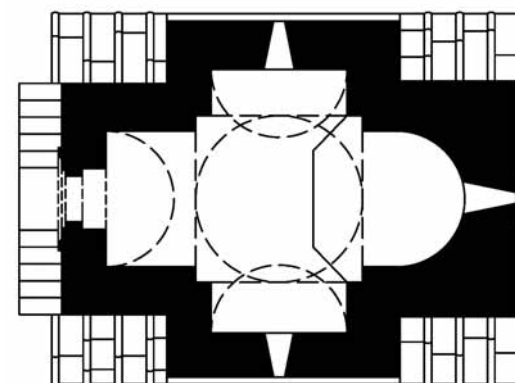
վոր եկեղեցու (1663 թ.), ունեցել է նաև իր ուշմիջնադարյան դրսևորումները:

Հայտնի է, որ Մբ. Մինաս եկեղեցին կանգուն էր մինչև 1920-ական թթ. «Հուշարձանը քանդվել էր մեր դարի 20-ական թվականներին և մոտ 60 տարի մնացել էր առանց խնամքի»<sup>34</sup>:

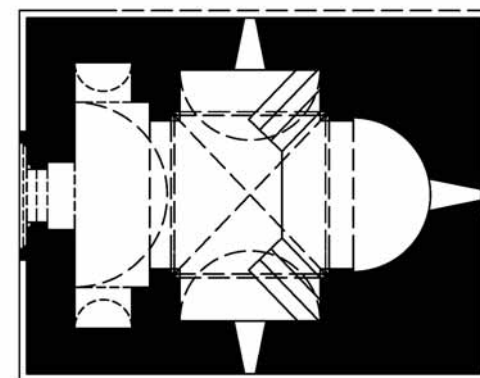
Վերականգնողական աշխատանքներն իրականացվել են 1981-1983 թթ. ընթացքում Պատմության և մշակույթի հուշարձանների պահպանության ընկերության միջոցներով՝ համաձայն ճարտ. Գ. Ղաֆադարյանի նախագծի<sup>35</sup>:

34 Թամանյան Յու., Կապուտանի եկեղեցու վերականգնումը, «Էջմիածին», 1985, Բ-Գ, էջ 61:

35 Նույն տեղում:



Երկրորդ հարկի հատակագիծը




Առաջին հարկի հատակագիծը





Ի տարբերություն համահորինվածք մյուս հուշարձանների՝ Սբ. Մինաս եկեղեցին արտաքուստ աչքի է ընկնում ավելի զուսպ, մինչև իսկ խիստ լուծումներով, որտեղ հարդարանքի տար-



Սբ. Մինաս եկեղեցին հյուսիս-արևելքից (լուս.՝ Ս. Կարապետյանի, 2014 թ.)



Մր. Մինաս եկեղեցին հյուսիս-արևմուտքից (լուս.՝ Մ. Կարապետյանի, 2014 թ.)

րերը հասցված են նվազագույնի: Հանգամանք, որը թերևս պայմանավորված է եղել կառույցի համեմատաբար փոքր չափերով և քարի՝ ավելորդ պննանք չհանդուրժող կապտամոխրագույն երանգով<sup>34</sup>, որտեղ արդեն նաև որպես զարդ է ընկալվում ելնդագեղագիր տարերփվը.

*ՉԳԸ (1349):*

<sup>34</sup> Ինչպես կապուտանցիներն են վկայում, ի փիվս բազմաթիվ այլ շինությունների, նույն քարհանքի քարով է կառուցվել նաև Երևանի Ալ. Սպենդիարյանի անվան օպերայի և բալետի ազգային ակադեմիական թատրոնի շենքը:

**Գերեզմանոց.** Կապուտանի պատմական հուշարձանների շարքում առանձնահատուկ տեղ է զբաղեցնում գյուղի բավականաչափ ընդարձակ գերեզմանոցի միջնադարյան հատվածը: Այստեղ մի քանի հարյուր անմշակ սալատապանների կողքին առկա են նաև երեքից չորս տասնյակ բազմաձև (ուղղանկյունաձև, վրանաձև, օրորոցաձև) տապանաքարեր և մեկ տասնյակից ավելի գեղաքանդակ խաչքարեր: Գերեզմանական հուշարձանների քվում պահպանվել են նաև արձանագիրները, որոնցից հները, ըստ գրչա-



Հատվածներ եկեղեցու երկրորդ հարկի արևմտյան և առաջին հարկի արևելյան ճակատներից (լուս.՝ Ս. Կարապետյանի, 2014 թ.)

գրական առանձնահատկությունների, կարելի է թվագրել ԺԴ դարով:

Ստորև ներկայացնում ենք այն բոլոր արձանագրությունները, որոնք, շնորհիվ իրենց՝ համեմատաբար ավելի բարվոք պահպանվածության, հաջողությամբ վերծանվեցին.

Խաչքար՝ ստորին մասում՝ 4 տող.

*Կանգնեցաւ խաչս բարեխաւսութեան Յոյա/սագին, իւր հաւրն տեառ/ն մագին (°) մենաւագին:*

Խաչքար՝ պատվանդանի մեջ, գեղաքանդակ, ստորին մասում՝ 4 տող.


*Կանգնեցաւ խաչս ի բարեխաւսութե(ա)ն / Մխիթարիչին, որդոյ նորայ գրչին:*

Տապանաքար, ուղղանկյունաձև, վերնամասում՝ 1 տող.

*Այս է հանգիստ Ավաքին, թվ(ին) ՌՃԽԱ (1692):*

Տապանաքար, ուղղանկյունաձև, հյուսիսային երեսին՝ 2 տող.

*Այս է տապան Ակորի որդի Գրիգորին, որ փոխեցաւ առ ա(ստուա)ծ / ի*





Հատված Սբ. Մինաս եկեղեցու ներքին ծավալներից (լուս.՝ Ս. Կարապետյանի, 2014 թ.)

*դեկտ(եմ)բ(ե)ր ամսի, ի Թ՝ (9) օրն շ(ա)-  
բ(աթ), թվի(ն) ՌՃԽԳ (1694):*

Տապանաքար. հարավային երեսին՝ պատկերաքանդակներ, որոնց վերին եզրով փորագրված է 1 տող.

*Այս է հանգիստ Ամիրխանի, թվին ՌՃՁԱ (1732):*

Տապանաքար. արձանագրությունը՝ 2 տող.

*Այս է տապան Ակորի (որդի) | Օվանեսին, թվին ՌՃՁԳ (1734):*

Տապանաքար. արձանագրությունը՝ 3 տող.

*Այս է տապան | Յակորին, | թվ(ին) Ռ...:*

Տապանաքար, օրորոցաձև, արձ.՝ 2 տող.



*Այս է տ(ա)պան ...րցի տ(ե)ր | Սարգսի որդի Նիկողոսին:*

Տապանաքար. արձանագրությունը՝ 4 տող.

*Անբուժ ցալի հանդիպեցայ, | զոր փորձանօք քարկոծեցայ, | տիրացու Բարսեղ Պողոսեան անուանեց(ա), | 24 ամսց վախճանեցա, 1867 թվին:*



Կապուտանի Սբ. Մինաս եկեղեցին կրկնող հորինվածքները (եկեղեցի Գռչավանքում, ԺՂ դարի սկիզբ, Եղվարդի Սբ. Աստվածածինը, 1321 թ. և Նորավանքի Բուրբեղաշեն Սբ. Աստվածածին եկեղեցին, 1339 թ.)





Տապանաքար. արձանագրությունը՝ 5 տող.

*Աստ հանգիստ դնի մարմին Եղիազարի, որ է որդի / Գրիգոր Պողոսեանի, ծառայող կանգոգոր կայսերի, քսանութ ամեայ հասակի, ով անցաւոր, / դուք ողորմի ասէք այս պատանոյս, / հանգեաւ ի տէր, ամէն, 1891 ամի, մարտի 28:*

Տապանաքար, ուղղանկյունաձև., արձ.՝ 7 տող.

*Այս է տապանն / Ղազար Խաչատրեանի, ծառայող / զինուոր կայսերի, վաղճանեցաւ քաջ պատանի, 1899 ամի:*

Տապանաքար. օրորոցաձև, հարավային երեսին՝ 3 տող.

*Աստ դնի մարմին հանգուցեալ Մանուկ Ասլանեանի, որ փոխեցաւ առ Բրիտտո)ս, 50 համեա հասակաւ թողեալ ...ինչս աշխարհի, վախ. ի 1907 ամ, 1 օգոս.:*

Կապուտանը հայտնի է նաև գյուղամերձ մի քանի հնավայրերով, որոնցից են միջնադարյան խաչքարեր պարունակող երկու փոքրիկ գերեզմանոցները:

**Կապույտ խաչքար.** գտնվում է գյուղի հարավային եզրին՝ տներից մեկի բակում: Թվագրվում է ԺԲ-ԺԳ դդ.: 1947 թ. կից ընկած էին Սբ. Մինաս եկեղեցու սյան խոյակը կամ խարիսխը և արձանագիր մի քարաբեկոր<sup>37</sup>:

**Խաչքարերի բեկորներ.** գտնվում են գյուղի հյուսիսային կողմում՝ Հատիս տանող ճանապարհի եզրին: Թվագրվում են ԺԲ-ԺԳ դդ.<sup>38</sup>:



ԺԶ-ԺԷ դարերի տապանաքարեր (լուս.՝ Ս. Կարապետյանի, 2014 թ.)

37 ՀԱԳ, ֆ. 1063, ց. 1, գ. 1403, ք. 7:  
38 Նույն տեղում:



Ապարտանի գերեզմանոցի միջնադարյան հատվածը և ԺՂ-ԺՋ դարերի խաչքարեր (լուս.՝ Ս. Կարապետյանի, 2014 թ.)





Յուրաքանչյուր ազգի պատվաբեր պարտքն է ճանաչել հարազատ օրրանը և ուսումնասիրել Հայրենիքում արարված նախնայաց հիշատակները:

Հայոց Հայրենիքում պատմական հուշարձանները հազարամյակների ընդգրկում ունեն և անհամրելի քանակով ու մեծ խտությամբ տեղաբաշխված են Հայկական ողջ բարձրավանդակում:

Ի տարբերություն բազում ազգերի, որոնցից յուրաքանչյուրն իրականացնում է հայրենի նյութական մշակույթի հուշարձաններին առնչվող ուսումնասիրական տարաբնույթ աշխատանքներ և լուծում նաև դրանց պահպանության խնդիրները, մեր պարագայում նույնն անելու հնարավորությունը հիմնականում սահմանափակված է Հայոց Հայրենիքի՝ սոսկ հայկական պետականության սահմանների ներքո գտնվող տարածքում, ինչպես նաև որոշ պատմական գաղթավայրերում: Այսինքն՝ պատմական անցքերի բերումով հայ ազգի ներկա սերնդին է ժառանգվել մի իրականություն, որն էապես տարբերվում է շատ ու շատ ազգերի առջև նույն ոլորտում ծառայած խնդիրներից:

Այո՛, հեշտ չէ նախնայաց հիշատակներին հետամուտ լինել մանավանդ ցեղասպանության ճանապարհով Հայրենիքիդ տիրացած օտար պետության տարածքում:

Հայրենիքը, անկախ նրա բռնազավթված կամ ազատագրված լինելու իրողությունից, սրբազան է, որտեղ պատմական հուշարձաններն էլ հավաքական առումով Երկիր մոլորակի տվյալ հատվածը հայ ազգին ի բնե վերապահված լինելու մասին ազդարարող «գրանցման վկայականներ» են, որոնք իրենց իսկ գոյությամբ էլ մատնում են պատմական իրականությունը և դրանով անհանգստություն պատճառում որոշ զավթիչ հարևանների:

Ահա այս ըմբռնումների և պարտականությունների գիտակցման թելադրանքով էր, որ սկսած 1969 թվականից՝ ճարտարապետ Արմեն Հախնազարյանը լծվում է Արևմտյան

Հայաստանի և Կիլիկիայի պատմական հուշարձանների փաստագրման գործին և ժամանակի ընթացքում առաջ մղելով աշխատանքները՝ 1982 թ. Գերմանիայի Աախեն քաղաքում հիմնում «Հայկական ճարտարապետությունը ուսումնասիրող» հասարակական կազմակերպությունը:

Տարեցտարի լայնացնելով իրականացվող աշխատանքների ծավալները՝ արդեն 1996 թ. կազմակերպությունը պաշտոնական գրանցում է ստանում ԱՄՆ-ում (Լոս Անջելես), իսկ 1998 թ.՝ նաև Հայաստանի Հանրապետությունում (Երևան): Վերջինս նախ 2000 թ. վերագրանցվում է, իսկ 2010 թ., անփոփոխ պահելով անվանումը, վերակազմավորվում որպես հիմնադրամ:

45-ամյա գործունեության ընթացքում (1969-2014) հիմնադրամն իրականացրել է շուրջ 240 գիտարշավներ դեպի Պատմական Հայաստանի տարբեր շրջաններ, գավառներ և պատմական գաղթավայրեր:

Ստեղծվել է արդեն 400.000 միավորի սահմանագծին մոտեցող թվայնացված պատկերների շտեմարան, որի մաս են կազմում մի քանի հազար չափագրություններ, գրաֆիկական և քարտեզագրական նյութեր:

Ստեղծվել է նաև բնակավայրերի պատմությանն առնչվող տվյալների հատուկ շտեմարան, որն արդեն իսկ հնարավորություն է ընձեռում հյուսելու Մեծ և Փոքր Հայքերի տարածքում գտնվող ցանկացած բնակավայրի պատմությունը:

ՀՆՈՒ հիմնադրամը, սկսած 1997 թ.-ից, ձեռնամուխ է եղել ավարտված ուսումնասիրությունների հրապարակման գործին, որով և անցած տարիներին լույս են ընծայվել ավելի քան 60 միավոր գրքեր, գրքույկներ, քարտեզներ և տպագիր այլ նյութեր:

2006 թ.-ից ի վեր հիմնադրամը ստեղծում է նաև վավերագրական ֆիլմեր:

Ինչպես հրատարակությունները, այնպես էլ վավերագրական ֆիլմերը զետեղված են համացանցում:

## Գրքի ստեղծման և տպագրության հովանավոր ՎԱՐԴԱՆ ՀԱՐՈՒԹՅՈՒՆՅԱՆ

<http://www.armenianarchitecture.am>

<http://www.raa.am>

RAA Armenia

[raayer@sci.am](mailto:raayer@sci.am)

(37410) 52 15 25

Տպագրված է «Բյուրակն» հրատարակչատանը  
ԵՐԵՎԱՆ  
ՀՆՈՒ ՀԻՄՆԱԴՐԱՄ  
2014