

Հայրենասիրությունն առանց հայրենաճանաչության գոյություն չունի: Ակներև է, որ առավել գրավիչ ու խնամված են այն երկրները, որոնք ունեն հայրենաճանաչ և ըստ այդմ՝ հայրենասեր հասարակություն:

Հայոց հայրենիքը նույնպիսին լինելու համար հարկավոր է, որ մեր հասարակության անդամները հնարավորինս ավելի հայրենաճանաչ լինեն: Սեփական երկրում շրջելիս այս առումով անփոխարինելի կարևորություն են ձեռք բերում նաև զանազան քարտեզ-ուղեցույցներն ու զբոսաշրջությունը խթանող տեղեկատու ձեռնարկները:

Հուսով ենք, որ սույն քարտեզ-ուղեցույցը, որը հասցեագրվում է ՀՀ Կոտայքի մարզի պատմական և բնական հուշարձաններին ծանոթանալ ցանկացող զբոսաշրջիկներին, ուսանողներին, դպրոցականներին և զբոսաշրջային գործակալություններին, նույնպես կնպաստի հայրենաճանաչության խորացման գործին:

Patriotism stems from cognizance of homeland and its heritage. Nations with deep knowledge of their motherland undoubtedly grow to love it and build attractive and prospering countries.

Various map-guides and tourist directories are indispensable for raising awareness of the nature and cultural heritage of any country, including Armenia.

We hope that this map-guide to Kotayk Region of the Republic of Armenia will be particularly useful for tourists, students, schoolchildren, tourist agencies and all those wishing to deepen their knowledge of Armenia.

«Կոտայքի մարզ. պատմական հուշարձանների քարտեզ-ուղեցույց» ծրագիրն իրականացրել է «Թվային հուշածան» հասարակական կազմակերպությունը ՀՀ Նախագահի աշխատակազմի կողմից ՀԿ-ների տրամադրվող դրամաշնորհային ծրագրի շրջանակներում:

The project entitled *A Map-Guide to the Historical Monuments of Kotayk Region* has been completed by Digital Monument NGO within the Presidential Grants Programme of the Republic of Armenia.



Տպագրված է «Բյուրակն» տպարանում  
Երեվան - 2015 - YEREVAN  
Printed in Byurakn Publishing House

ՀԱՅԱՍՏԱՆԻ ՀԱՆՐԱՊԵՏՈՒԹՅՈՒՆ


**ԿՈՏԱՅՔԻ ՄԱՐԶ**

ՊԱՏՄԱԿԱՆ  
ՀՈՒՇԱՐՁԱՆՆԵՐԻ  
ՔԱՐՏԵԶ-ՈՒՂԵՑՈՒՅՑ


REPUBLIC OF ARMENIA  
**KOTAYK REGION**  
A MAP-GUIDE  
TO HISTORICAL  
MONUMENTS



Ածխախկ լեռան խառնարանի լիճը և վիշապաքարեր Վանքի լճի ափին  
The lake in the crater of Mount Azhdahak; dragon-stones on the shore of Lake Vank



Բջնի գյ. բերդը (9-13 դդ.), Սբ. Սարգիս (Է դար) և Սբ. Աստվածածին (1031 թ.) եկեղեցիները  
The castle (9th to 13th cents.) of Bjni Village; St. Sargis (7th cent.) and Holy Virgin (1031) Churches

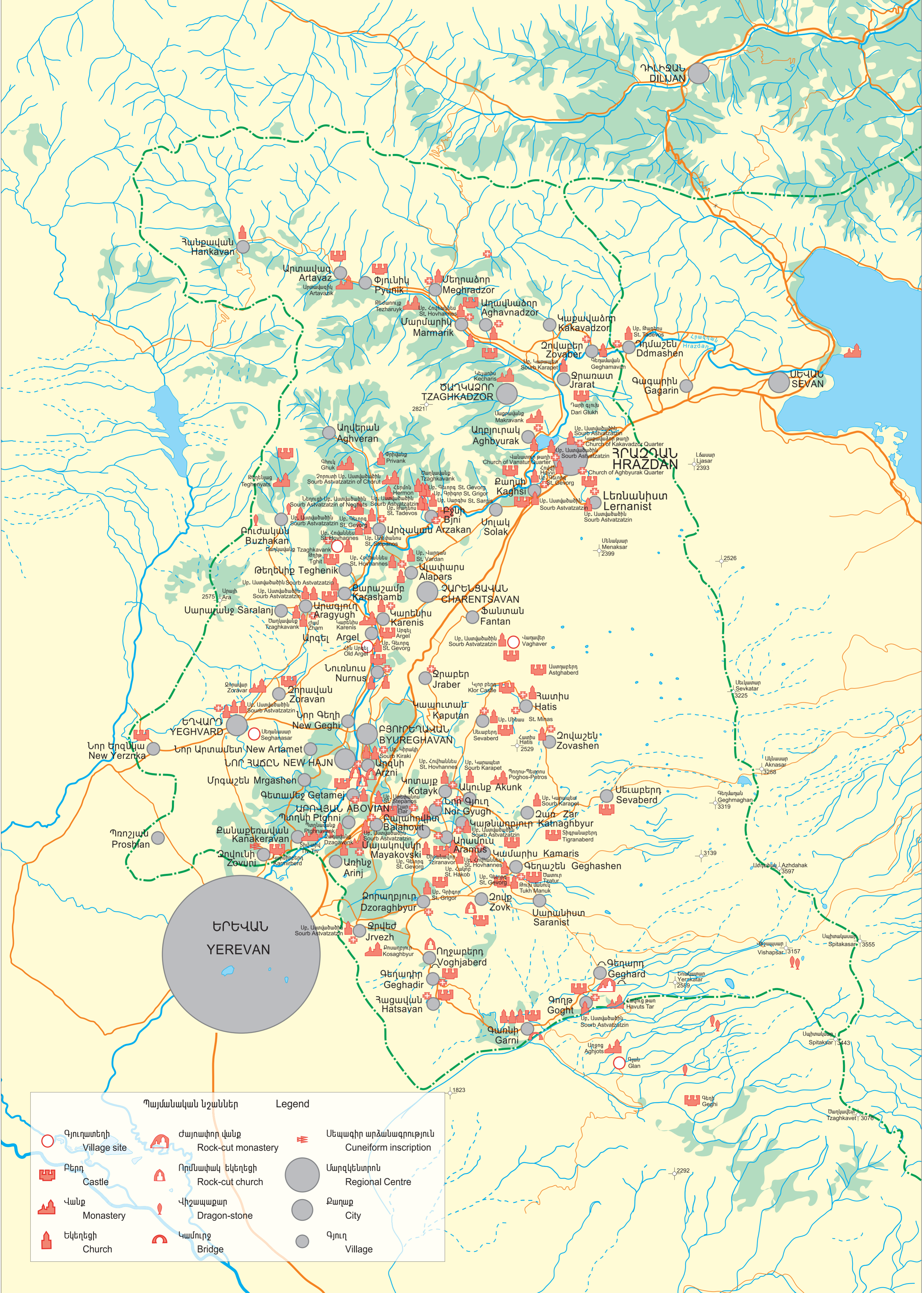


Ճարվածոր քաղաք. Կեչարիսի վանք, Ժ-ԺԳ դարեր  
Kecharis Monastery (10th to 13th centuries), Tzaghkadzor City

Հատիս լեռը (2529 մ) և Գառնու հեթանոսական տաճարը (Ա դար)  
Mount Hatis (2529 m); the pagan temple of Garni (1st century)

Պտղնի գյուղ. Պտղավանք, 9-11 դդ.  
Ptghavank Monastery (6th to 7th centuries), Ptghni Village

Գառնիի Մաշտոց Հայրապետ եկեղեցին (ԺԳ դ.) և Մեղրածոր գյուղի վանքը, (ԺԳ դ.)  
Mashots Hayrapet Church (13th cent.), Garni; the monastery (13th cent.) of Meghradzor Village



Պայմանական նշաններ		Legend	
	Գյուղատեղի Village site		Ճայռափոր վանք Rock-cut monastery
	Բերր Castle		Որմնափակ եկեղեցի Rock-cut church
	Վանք Monastery		Վիշապաքար Dragon-stone
	Եկեղեցի Church		Վանուրջ Bridge
			Սեպագիր արձանագրություն Cuneiform inscription
			Մարզկենտրոն Regional Centre
			Քաղաք City
			Գյուղ Village