ՀԱՅՈՑ ՁՈՐ

ՄԵԾ ՀԱՅՔ. ԿԱՍՏՈՒՐԱԿԱՆ ՆԱԽԱՆԳ. ՀԱՅՈՑ ՁՈՐ ԳԱՎԱՌ

ՀԱՅԿԱԿԱՆ ՃԱՐՏԱՐԱՊԵՏՈՒԹՅՈՒՆՆ ՈՒՍՈՒՄՆԱՍԻՐՈՂ ԿԱԶՄԱԿԵՐՊՈՒԹՅՈՒՆ ✧ RESEARCH ON ARMENIAN ARCHITECTURE

ՀԱՅՈՑ ՁՈՐ, գավառի կենտրոնական մասի բնապատկեր, հեռվում՝ Հնդստան (ձախից) և Խեք (աջից) գյուղերը

ՀԱՅՈՑ ՁՈՐ, հատված Հայկաբերդի հյուսիսային ստորոտով ծգվող Շամիրամի ջրանցքից

ՀԱՅՈՑ ՁՈՐ, գավառի ողջ երկայնքով հոսող Անգղ գետը Խառնուրդ գյուղի մոտ

Խաշնարածները Հայոց Ձորի Քահանայի լիճ (Քեշիշ գյոլ) կիսաաճիճացած լճակի մերձակայքում

Հայոց Ձորի սարալանջերն անապատացել են քուրդ խաշնարածների ներգործության արդյունքում



ՀԼՆՈՍՏԱՆ ԳՅՈՒՂ, ընդհանուր տեսքն արևելքից. հայոցձորցիներ

ՏՈՆԻ ԳՅՈՒՂ, ընդհանուր տեսքը հարավից

ԱՌԵՂ ԳՅՈՒՂ, ընդհանուր տեսքը հարավ-արևելքից



ԽՈՐԳՈՄ ԳՅՈՒՂ. աշխարհահռչակ նկարիչ Ոստանիկ Ադոյանի (Արշիլ Գորկի, 1904-1948 թթ.) ծննդավայրը

ԽՈՐԳՈՄ ԳՅՈՒՂ, բլուրը, որտեղ գտնվում էր Վարդ Պատրիկի մատուռ-գերեզմանը (հիմնավեր է)

ԱՍՏՎԱԾԱՇԵՆ ԳՅՈՒՂ. Հայկ Նահապետի արձանը Երևանում և Հայկաբերդի ընդհանուր տեսքը հյուսիս-արևելքից, Ք. ա. Թ-Ը դարեր

ԿԱԼՊԱԼԱՍԱՆ ԳՅՈՒՂ. Սրխու Սբ. Նշան կամ Սբ. Մարինոսի վանքի տեսքը հարավ-արևմուտքից, ԺԵ դար

ԱՆԳՂ ԳՅՈՒՂ, Գաբենից Սբ. Աստվածածին վանք, ԺԱ-ԺԴ դարեր, տեսքն արևմուտքից

ԱՍՏՎԱԾԱՇԵՆ ԳՅՈՒՂ. հատվածներ Հայկաբերդի պարսպապատերից և բերդամիջի տաճարի տեսքն արևելքից, Ք. ա. Թ-Ը դարեր

ՓԱԿԱԳԵՏԻԿ ԳՅՈՒՂ. Սբ. Հովհաննես եկեղեցու տեսքն արևմուտքից, ԺԵ դար

ՀՆԴՍՏԱՆ ԳՅՈՒՂ, գյուղամիջով հոսող առվի վրա որպես կամուրջ գործածվող խաչքար (916 թ.)

ՀԱՐԱՏԵՆՑ ԳՅՈՒՂ, ոչնչացված եկեղեցու շինարարական արձանագրությունը (ԺԵ դար) ագուցված մի քրդի տան պատի մեջ

ԿԱԼՊԱԼԱՍԱՆ ԳՅՈՒՂ, խաչքար (1563 թ.) Սրխու վանքում

ՔԵՐԾ ԳՅՈՒՂ, խաչքար, ԺԵ-ԺԶ դարեր

ԱՍՏՎԱԾԱՇԵՆ ԳՅՈՒՂ, խաչքար Հայկաբերդում (916 թ.)

ՓԱԿԱԳԵՏԻԿ ԳՅՈՒՂ, խաչքար (1623 թ.)

ԽԱՐԱԿԱՆՑ ԳՅՈՒՂ, խաչքար (ԺԴ-ԺԵ դարեր)

ԱՍՏՎԱԾԱՇԵՆ ԳՅՈՒՂ, ժայռախաչեր և նվիրատվական հիշատակագրություններ Հայկաբերդի գյուղահայաց ստորոտին (ԺԵ դար)

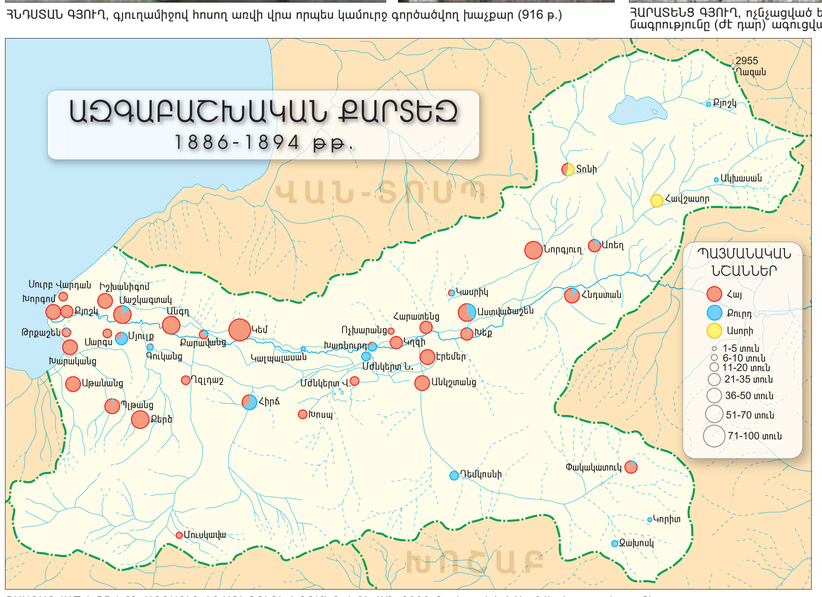

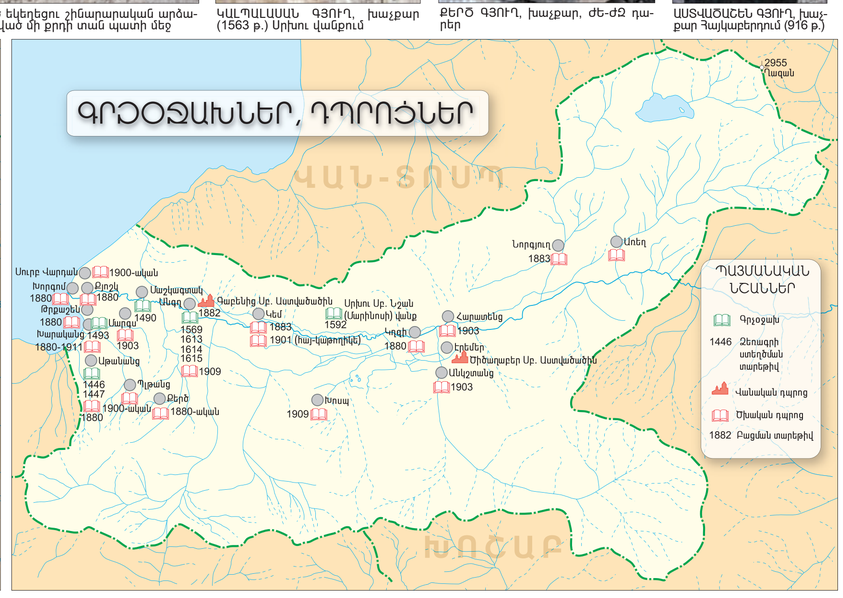

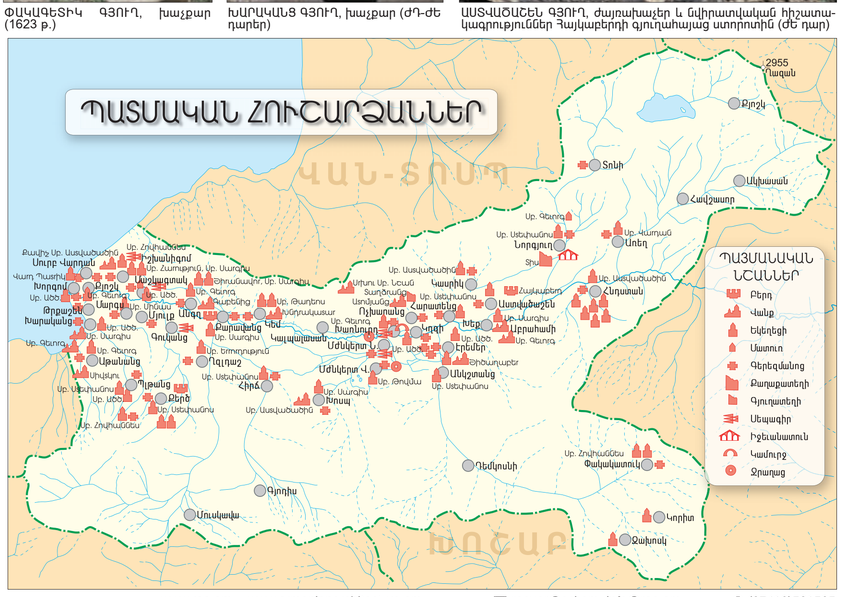

ՀԱՍՏԱՏՎԱԾ Է ՀՀ ԿԳՆ ԱԶԳԱՅԻՆ ԻՆՍՏԻՏՈՒՏԻ ԿՈՂՄԻՑ. ԵՐԵՎԱՆ-2009: Նախագիծը՝ Սամվել Կարապետյանի

www.raa.am, www.armenianarchitecture.am ✉ raayer@sci.am, info@raa.am ✆ (37410)521525