


ՀՅՈՒՄԻՍԱՅԻՆ ԱՐՃԱՄ

ՍԱՄԿԵԼ ԿԱՐԱՊԵՏՅԱՆ



ՀԱՅԿԱԿԱՆ ՃԱՐՏԱՐԱՊԵՏՈՒԹՅՈՒՆՆ ՈՒՍՈՒՄՆԱՍԻՐՈՂ ԿԱԶՄԱԿԵՐՊՈՒԹՅԱՆ (RAA) ԳԻՏԱԿԱՆ ԽՈՐՀՈՒՐԴ
Պրոֆ. դր. Ռ. Հովհաննիսյան (Լոս Անջելես), պրոֆ. դր. Ա. Մուրադյան (Փարիզ), պրոֆ. դր. Հ. Հնֆրիլյան (Քալիֆոռնիա), պրոֆ. դր. Ժ. Փիլիպ
(Ալաբամա), դր. Գ. Գևորգյան (Փարիզ), պրոֆ. դր. Հ. Մուրադյան (Կահիրե), պրոֆ. դր. Լ. Չեքիյան (Վենետիկ), պրոֆ. դր. Մ. Հասրաբյան (Երևան)

Աշխատությունը հրատարակվում է ՀՀ ԳԱԱ Պատմության ինստիտուտի գիտական խորհրդի երաշխավորությամբ

RAA ԳԻՏԱԿԱՆ ՈՒՍՈՒՄՆԱՍԻՐՈՒԹՅՈՒՆՆԵՐ

Գիրք 2

ՀՅՈՒՍԻՍԱՅԻՆ ԱՐՑԱԽ

ՍԱՄՎԵԼ ԿԱՐԱՊԵՏՅԱՆ

NORTHERN ARTSAKH

SAMVEL KARAPETYAN

СЕВЕРНЫЙ АРЦАХ

SAMBEL KARAPETYAN

ՀՏԴ 941(479.25)
ԳՄԴ 63.3 (2Հ)
Կ-294

Խմբագիր
բանասիրական գիտ. քեկնածու
Անուշավան Չաքարյան

Կ-294 Կարապետյան Ս.
Հյուսիսային Արցախ
Եր.: ՀՀ ԳԱԱ «Գիտություն»
հրատ., 2004, 616 էջ (32-ը՝ գուն.)

Աշխատությունը ներկայացնում է Պատմական Հայաստանի հյուսիսարևելյան հատվածը կազմող Հյուսիսային Արցախի գրեթե բոլոր բնակավայրերի պատմությունն ու պատմական հուշարձանները:

Հասցեագրվում է Պատմական Հայաստանի Արևելից Կողմանց, նրա բնիկների և օտարամուտ ցեղերի ու ժողովուրդների պատմությամբ հետաքրքրվող մասնագետներին, ինչպես նաև հայրենիքի գերյալ հատվածի մասին ճանաչողության պաշարն ու գիտելիքներն ավելացնելու պահանջ զգացող մեր ընթերցասեր հայրենակիցներին:

The present work treats the history and historical monuments of almost all the settlements of Northern Artsakh, constituting the northeastern section of Historical Armenia.

It is addressed to specialists in the history of the Eastern Parts of Historical Armenia, the natives, foreign tribes and peoples as well as all our compatriots longing to increase their knowledge of the occupied part of their homeland.

Կ $\frac{0503020913}{703(02)-2004}$ 2004

ԳՄԴ 63.3(2Հ)

ISBN 5-8080-0566-3

©Սամվել Կարապետյան, 2004

©«Հայկական ճարտարապետությունն ուսումնասիրող» հասարակական կազմակերպություն (RAA)

ԽՈՍԸ ՀԵՂԻՆԱԿԻ

Երախտիքի և շնորհակալության խոսքս եմ փոխանցում տարիների ընթացքում Հյուսիսային Արցախում իրականացրած բազմաթիվ ճամփորդություններին մշտապես աջակցած թանկագին արցախցիներին, Ազգային արխիվի, Ազգային գրադարանի և Գրականության ու արվեստի թանգարանի աշխատակիցներին, բազմաբնույթ նյութերը գիտական պատշաճ մակարդակով մշակելու գործում օժանդակած Էմմա Աբրահամյանին, շուրջ 1350 լուսանկար, քարտեզ, չափագրություն ու գրչանկար պարունակող ծավալուն այս աշխատությունը ձևավորած Արմեն Գևորգյանին, Պարզև Ֆրանկյանին և Մարինե Նազարյանին, ինչպես նաև՝ անհրաժեշտ լուսանկարներ տրամադրած Արտակ Դուլյանին, Հովհաննես Բադալյանին, Հովհաննես Չաքարյանին, Հակոբ Սանասարյանին և Ռաֆայել Աբգարյանին, գրքի խմբագիր Անուշավան Չաքարյանին և սրբագրիչ Հասմիկ Հովհաննիսյանին:

Շնորհակալություն եմ հայտնում 2003 թ. «Հյուսիսային Արցախ» նախագիծը գիտական դրամաշնորհի արժանացրած Հայ Օգնության ֆոնդի (ՀՕՖ) «Գիտության և կրթության Հայկական Ազգային հիմնադրամ»-ին:

Երախտագիտությունս եմ հայտնում նաև աշխատության ստեղծմանը սատարած և գիրքը բարձր որակով լույս ընծայած «Չավեն և որդիներ» հրատարակչատանը:

ԲՈՎԱՆԴԱԿՈՒԹՅՈՒՆ

ՆԱԽԱԲԱՆ	9	Հիմնադրում.....	23	Հայեր.....	42
Երկրամասի աշխարհագրական միջավայրը	9	Գանձակը Ժ-ԺԱ դարերում	24	Թուրքեր.....	43
Երկրամասի պատմական ժամանակագրությունը.....	9	Գանձակը մինչև ԺԲ դարի 30-ական թվականները.....	25	Ռուսներ.....	43
Գանձակը՝ Աղվանից կաթողիկոսության նստավայր	12	Երկրաշարժ.....	25	Այլ ազգություններ.....	43
Գանձակի փոխանորդություն	12	Գանձակը երկրաշարժից հետո և մինչև ԺԳ դարը	25	Հայոց դպրոցներ	43
Խաչատուր վրդ. Պոռնյանց	12	Անվանի գանձակեցիներ	26	Սբ. Հովհաննես եկեղեցու «Մեսրոպյան» արական հոգևոր դպրոց	43
Հարություն (Արտեմ) եպս. Տեր-Բարսեղյան Պողոսյանց	12	Գանձակը ԺԳ դարում	26	Սբ. Հովհաննես եկեղեցու «Հռիփսիմյան» օրիորդաց դպրոց	45
Վարդան վրդ. Օճնեցի	13	Գանձակը ԺԴ-ԺԵ դարերում	27	Գանձակի արական մասնավոր դպրոց.....	45
Սարգիս վրդ. Դավթյանց	13	Գանձակը ԺԶ դարում.....	27	Նորաշեն թաղի Սբ. Աստվածածին եկեղեցու արական դպրոց	45
Կարապետ վրդ. Տեր-Հովհաննիսյանց	13	Գանձակը ԺԵ դարի առաջին կեսին	28	Սբ. Գրիգոր Լուսավորիչ եկեղեցու արական դպրոց.....	46
Գրիգոր վրդ. Մուշեղյանց	13	Գանձակը ԺԵ դարի երկրորդ կեսին	29	Սբ. Գրիգոր Լուսավորիչ եկեղեցու «Մարիամյան» օրիորդաց ուսումնարան	47
Հակոբ արք. Տեր-Ավետիսյանց	13	Գանձակի գրավումը 1804, 1826 թթ.	31	Կորյունապատ թաղի երկսեռ դպրոց	47
Գրիգորիս վրդ. Տեր-Հակոբյան	13	Գանձակը ԺԹ դարի երկրորդ կեսին	31	Գանձակի հայոց գրագիտական դպրոց.....	47
Գրիգոր վրդ. Տեր-Ստեփանոսյան	13	1905-1906 թթ. հայ-թուրքական ընդհարումները	32	Օր. Վարդուհի Տեր-Սահակյանի կարու ձևի և ձեռագործի ուսումնարան	47
Թադեոս վրդ. Տեր-Գանիելյանց	13	Գանձակը 1918-1920 թթ.	33	«Ժամհարյան» երբայրների գյուղատնտեսական դպրոց.....	47
Անանիա վրդ. Համազասպյանց	13	Կառուցապատում	34	Գանձակի պետական դպրոցներ .47	
Գրիգորիս վրդ. Տեր-Հակոբյան	13	Քրիստոսյանը.....	35	«Գանձակ» կայարանի դպրոց	47
Գրիգորիս եպս. Աղվանյանց	13	Չայլու	35	Գանձակի Հայոց եկեղեցիները	47
Պողոս վրդ. Տեր-Մարգարյանց	13	Բարձնակար	35	Սբ. Հովհաննես մայր եկեղեցի.....	47
Գարեգին արք. Սաթունյան	13	Նորաշեն.....	35	Սբ. Աստվածածին եկեղեցի	51
Հովհաննես վրդ. Շիրակունի	13	Երևանցոց	36	Սբ. Գևորգ եկեղեցի.....	52
Բագրատ վրդ. Թավաքալյանց	13	Կորյունապատ.....	36	Սբ. Գրիգոր Լուսավորիչ եկեղեցի 52	
Անանիա եպս. Համազասպյանց	14	Մոլլաջալու	37	Գերեզմանատան Սբ. Մարգիս եկեղեցի-ուխտատեղի	56
Բենիկ վրդ.....	14	Հայ-Կովալյովկա	37	Չոլակի Սբ. Աստվածածին եկեղեցի	57
Սահակ վրդ. Բաղդասարյան	14	Հրապարակներ.....	38	Սբ. Կիրակոս և Յուդիտա ուխտատեղի.....	59
Կորյուն վրդ.Սահակյանց	14	Ջրամատակարարում	38	«Գանձակ» կայարանի աղոթատուն	59
Լևոն վրդ. (եպս.) Փսերյան	14	Հասարակական հաստատություններ	38	Կորյունապատի Սբ. Մարգիս	
Ազգաբնակչություն.....	14	Բաղնիքներ	38		
Հայեր	14	Հիվանդանոցներ.....	39		
Թուրքեր.....	14	Թատրոն	39		
Թուրք-այրումներ	16	Գանձակի աթոռապատկան կարվածները	39		
Ռուսներ	18	Քաղաքազուլխներ	40		
Գերմանացիներ.....	18	Բնակչություն	41		
Առևտուր	19				
Պատմական հուշարձաններ.....	20				
ԳԱՆՉԱԿ	23				
Տեղադրություն	23				

աղոթատուն.....	59	Ղոշաբուլաղ (Կորիս)	86	Թարգմանչաց վանք	217
Հայոց գերեզմանոցներ	59	Ղուռուղերե	88	Խաչքուլաղ	233
Հնանգիտական հուշարձաններ	61	Մաարիֆ	88	Կիրանց	234
Գանձակի բերդ	61	Մեծ Ղարամուրատ	88	Կոբալտ	240
Խոսրով նահատակի մատուռ	61	Մորուխլու	98	Հարսնաքար (Գալին-գայա)	240
Մզկիթներ	63	Մուսայալ	98	Հարցհանգիստ (Չովդառ)	240
Ռուսական եկեղեցի	63	Յարուրի	98	Շատախ գյուղատեղի	249
Կամուրջներ	63	Նովո-Գորելովկա	98	Հացտափ (Աստաֆ)	250
Հուշակոթողներ	63	Նովո-Իվանովկա	98	Ղաբաղթափա	251
Պ. Կոտլյարևսկու հուշարձանը	64	Նովո-Մարատովկա	99	Ղազախլի	252
Մարշալ Հովհաննես Բաղրամ		Նովո-Սպասովկա	101	Ղազախյուչուլար	252
յանի հուշարձանը	64	Շեքերբեյ (Շաքարբեյ)	102	Ղարաթաղար	254
		Շուրաքենդ (Այքենդ)	102	Ղարակուլար (Բալլուջա)	254
ԳԵՏԱԲԵԿԻ ՇՐՋԱՆ	65	Շուրաքենդ	102	Ղոթյուլ	254
Աբախալ	66	Չալբուռուն	102	Մուշավախ	255
Ալի-Իսմայիլի	66	Չալդաշ (Չալդաղ)	102	Շահվելեղլի	255
Աղամալի (Ղազանչի)	66	Չայ-Ռատուլու	103	Շահումյան	255
Ամիրախանլի	66	Չարեք վանք	103	Չանախչի (Համարաբակ)	256
Այիթալա	66	Չարեք բերդ	118	Յնծահալ (Զինգաղալ)	257
Առղղոս	66	Չորանքենդ	120	Փիք (Չագլիկ)	257
Արաբաչի	66	Չաֆարլի	120	Քարհատ (Ներքին)	268
Արիդոս	67	Ռուստամ-Ալիև (Ղարաբուլաղ)	120	Քարհատ (Վերին)	274
Արիսու	68	Մաբաթ-Քեչմազ	120	Քյոլլու (Գուլլար)	276
Բեյդեմիրլի	67	Մամանլու (Մամանլըղ)	120		
Գետաբեկ (Գետաբակ)	67	Մարիկյոյնակ	121	ԹՈՌԻՋԻ ՇՐՋԱՆ	277
Գյարգյառ (Կարկառ)	79	Սլավյանկա (Վարդանապատ)	121	Աբասկուլար	278
Գյողակղերե	79	Սոգուբլու	122	Աբդալ	278
Գորելսկ	79	Սոնալար	123	Ագապլի	278
Գրեմու բազար	79	Փառխոս (Ղալաքենդ)	123	Ալակյոլ	278
Դաղրմանդաղ	79	Փարաքենդ	130	Ալիբեյլի	278
Դայա-Ղարաբուլաղ	79	Փոլաղլու	130	Ալինարդանլի	279
Դարյուրտ	80	Փոքր Ղարամուրատ	132	Ալմալիթալ	279
Դիքդաշ	80	Քեսաման	135	Ահմեդաբաղ	279
Դյուզյուրտ	81	Քիլսյալի	135	Աղաջ-դալա	279
Ենիքենդ	81	Քյոլման	135	Աղբաշլար	282
Ենիքենդ (Պապաջան)	81	Օրջոնիկիձե (Մրեջուր)	135	Աղբուլաղ	282
Չահմետքենդ	84	Տեղադրությամբ անհայտ գյուղեր		Աղդամ	282
Չամանլի	84	Լուցովկա	136	Աղդերե	282
Էմիր	84	Մարդարի թալա	136	Աշաղի-Այիփիլի	283
Էյրիվանք	84	Ֆրեզկա	136	Աշաղի-Ղուշու	283
Ինեքբողան (Կովախեղդ)	85			Աշաղի-Մյուլքյուլյու	283
Լեշքար	85	ԳԱՇԿԵՍԱՆԻ ՇՐՋԱՆ	137	Աշաղի-Օքսյուլյու	283
Խարխար (Ալեքսենկա)	85	Ալախանչալի	138	Աշրալար	283
Կոմինտերն (Մոլլալի)	85	Ալմալու	138	Ասրիկ-Ջրդախան	283
Կումլու	85	Ահմաղլու	138	Արան (Արանդուր)	284
Կումլու Աշաղի (Ներքին)	85	Բանանց	138	Բակկալի	284
Հաջիալեքալերլի	85	Գարդման (Գրթմանիկ, Ամրվար)	203	Բայրամլի	284
Հաջիլար	86	Գետամիջ (Գյաղամիջ)	205	Բեյուկ-Ղշլաղ	284
Հեյդարլի	86	Գետիշեն	206	Բոզաղլանլի	284
Հերիքնազ	86	Գյըլխի	207	Գազկուլու	284
Ղարաբուլաղ	86	Դաշկեսան	207	Գյուվանդիկ	285
Ղարադաղ	86	Դաստափոք	207	Դյուզ-Ղրըխլի	285
Ղարամամեղլի	86	Դարդերե	211	Դյուզ-Ջրդախան	285
Ղարավուլտոմբա	86	Թափան	211	Դոնդարլի	285
Ղարրքենդ	86	Խաչակապ (Ղուշի)	213	Դոնդար-Ղուշու	285

Եղունբուլակ	285	Ալի-Բայրամլի (Ահմեդբեկլի)	317	Քոշկ	419
Թուռզ քաղաք	285	Ալինջալի	317	Ֆիզուլի (Սուննիլար)	420
Իբրահիմ-Հաջիլի	285	Ալիուշալի	317	ԿԱՍՈՒՄ-ԻՍՍԱՅԻԼՈՎԻ (ԳՅՈ-ԲԱՆԻ) ՇՐՋԱՆ	421
Իսաքենդ (Իսախան)	285	Աղասիբեկլի (Ներքին և Վերին)	317	Ազատ (Արանի-Ազատ)	422
Լազիլար	285	Ադեխուշ	317	Ազար-Ահմեդլի	422
Խաթինլի	285	Աշղղլի (Հատիս)	318	Ազիզբեկով (Դալմամեդլի)	422
Խննադոան	285	Բոլչալու	318	Ալվոուտ	422
Կեջավենդ	285	Բրաջուր (Ղարաքեշիշ)	318	Ահմեդաբադ	422
Կովար (Կովար-Սարլի)	286	Գետաշեն	321	Աղամալիողլու (Սաֆիքյուրդ)	422
ՆասիրլիԿրզեն (Կոզեն)	286	Եղնասարի վանք	354	Բալլըղայա	423
Հաթամլար	297	Դամժալի	358	Բախչաքյուրդ	423
Հաթինջան	298	Դանայեր	358	Բորսունլու	423
Հաջիլար	298	Դոզուլար (Բիրզյոզ)	359	Գամանլի	423
Հաջիհասանլի	298	Ենի-Ալիբայրամլի	360	Գյոյնիյան	423
Հասանլի	298	Ջազալի	360	Գյորանլի	423
Ղալաբոյուն	298	Ջիյադլի	360	Գյուլմամեդլի (Միսկինլի)	423
Ղարաբադլիլար	298	Թաթլի	360	Դալմամեդլի	423
Ղարադաշ	298	Թողանալի	360	Եզարչի-Ղազախլար	423
Ղարիբլի	298	Թոփալիասանլի	361	Ելվիակ (Յոլփախ)	424
Ղոզդերեն	298	Թուլալար	362	Երևանլի (Կարակոյունլի)	424
Ղոշա	298	Լահիճ	362	Էյվազալիլար	424
Ղռան	298	Լյաք	362	Խանքարվենդ	424
Մեշադլիլար (Թոմալիլի)	299	Խանլար (Հելենենդորֆ)	363	Խասադարլի	424
Մյուլքյուլյու	299	Խաչակապ-Արմավիր	366	Խինալի	424
Մոլլա-Այրում	299	Կամո (Բախչիք, Հաջիշեն)	367	Խոյլի (Խոյլար, Ջարկյալար)	424
Մունջուլյու	299	Կիյասլի	373	Կասում-Իսմայիլով	426
Յանլիլի (Խաղխաղ, Խիլխինա)	299	Կովլարսարլի	373	Կարկուջակ	426
Յուխարի-Օբսյուզյու	300	Հաջալի	374	Կյուրակչայ	426
Նամխոշ	300	Հաջիշեն (Հաջիքենդ)	374	Կուրբանգադեն	426
Նասիրլի	300	Ղադիլի	377	Հաջալիլի	426
Շամլուղ (Շմեղ)	300	Ղարաբադլար	377	Ղազախլար (Մոլլա-Իսմայիլի)	426
Շամլուղ Բալա (Փոքր)	300	Ղարայերի	377	Ղազանբուլակ	426
Շամլուղ Բեյուկ Մեծ	300	Ղզլջա	377	Ղազանչի	427
Շըխեյբաթ	300	Ղոխլի	378	Ղասումբեյլի	427
Չաթախ	300	Ղուշկարա	378	Ղարադադլու (Խանքենդ)	427
Չեշմալի	300	Մարտունաշեն (Ղարաբուլակ)	378	Ղարամուսալի	429
Չոբան-Մղնախ	301	Միխայլովկա	393	Ղարասուլեյմանլի	430
Չիրդեկ	301	Միրզիկ	394	Ղարասունջու	430
Սարիթալա	301	Մուռուտ	401	Ղարափիրիմլի	430
Սաֆարլի	301	Յաղշլակ	406	Ղզըլիաջիլի	430
Սոֆուլար	301	Նադել	406	Ղրդիլի (Միսկինլի)	430
Վալիթլի	301	Ոսկանապատ (Չոռնաբադ)	406	Ղուշչուլար	430
Փալեքլի	302	Չայլու	418	Մեշադիդարալար (Ջինլու)	430
Քյազիմլի	302	Չոբան-Արդալի	418	Միխայլովկա	430
Քյոխանաթի	302	Չրադիձոր (Ճրագիձոր)	418	Մուգուրուլար	430
Քյոհնադալա	302	Սարիդամիշ	419	Յոլղուլուլար	430
Քոչդերեն	302	Սարիսու	419	Նադիրբենդ	431
Օսգյան (Ոսկյան)	302	Սարքյար	419	Նիզամի (Մոլլա-Ավազլի)	431
ԽԱՆԼԱՐԻ ՇՐՋԱՆ	303	Սաֆար-Ալի (Նաթի-Աղալի)	419	Շադիլի	431
Աբլահ	304	Ուչբեփեն	419	Չելաբերաի (Ջրաբերդ)	431
Ազատ (Սուլուկ, Սուլուք)	310	Փադիլի	419	Չինլի-Բոլուսլու	431
Ազղիլի	316	Փանահլար	419	Չինլի-Չեյնալի	431
Ալաբաշլի	316	Քյուրակ-բասան	419	Ռահիմլի	431
Ալի-Բայրամլի	317	Քոլայիր	419		

Մամեդաբադ (Կարկուջակ).....	431	Չայի-Քոսալար.....	452	Ղասունալիլար.....	495
Սարով.....	431	Չայի-Կոմունա.....	452	Ղարադոջալի.....	495
Սարով (Թուրք-Սարով).....	433	Ջանալի.....	452	Ղարանոյ (Ղարադոյունլու).....	495
Սաֆիքյուրդ.....	433	Ջաֆարլի.....	452	Ղարաջամիրլի.....	495
Տափ.....	433	Սոֆուլու.....	452	Ճիհան.....	495
Տափ-Ղարադոյունլու.....	433	Ուրկմազլի.....	452	Մահմուդլու (Թաքնալի).....	495
Քյալաք.....	433	Փոյլու.....	452	Մամեդալիլար (Ղափանլի).....	495
Ֆախրալի.....	434	Փիրիլի.....	452	Մարտունի (Նովո-Տրոյցկոյե).....	496
		Քեմերլի.....	453	Մեիրալի.....	498
ՂԱՉԱԽԻ ՇՐՉԱՆ.....	435	Քեչասկեր.....	453	Միսկինլի.....	498
Աբասբեյլի.....	436	Քելխալաֆլի.....	453	Մուխտարիյաթ.....	498
Գավազան (Գավարզին) բերդ.....	436	Քյոհնադշաղ.....	453	Յուխարի-Սեյֆալի.....	498
Ազիզբեյլի (Հյուսեյինբեկլի).....	438	Քոսալար.....	453	Յուխարի-Քյոնյուլյու.....	498
Ալի-Բայրամլի (Ասլանբեկլի).....	438	Քոլալի (Քոլագիր).....	453	Նիզամի.....	498
Ալփոուտ.....	438	Օմարադալի.....	453	Նուկար.....	498
Ադլեյոնակ.....	438	Օրթա-Սալախլի.....	453	Շամխոր.....	504
Ադստաֆա.....	438	Ֆարահլի.....	454	Աննենֆեդ (Աննին).....	504
Աշադի-Ասկիփարա.....	438			Մորուլ.....	505
Աշադի-Սալախլի.....	438	ՇԱՄՆՈՐԻ ՇՐՉԱՆ.....	455	Շամքոր քաղաքատեղի.....	505
Բալա-Ջաֆարլի.....	439	Աբասլի.....	456	Շեիդար.....	510
Բաղանիս-Այրում.....	439	Աթաբեկ.....	456	Շիշթեփե.....	510
Բարխուդարլի.....	439	Ահմեդլի.....	456	Չայի.....	510
Գյոյջալի.....	439	Աշադի-Սեյֆալի.....	456	Չարդախլու.....	510
Դադ-Քյասաման.....	439	Բադա (Բադենք, Լդարակ).....	457	Չափարլի.....	518
Դաշ-Սալախլի.....	439	Բարսում (Բարսումաշեն).....	467	Պլանքենդ (Քեչիլի).....	518
Գագա Սբ. Սարգիս վանք.....	440	Բարսում-սար.....	476	Պրավդա (Ալաբաշլի).....	518
Գագ բերդ.....	443	Բարում (Նոր, Սարի Բարում).....	476	Ջագիր.....	519
Դեմիրչիլյար.....	445	Գառնակեր (Բարումշեն).....	476	Սաքիրքենդ.....	525
Դեմիրչիլյար.....	445	Գյոյնամեդլի.....	485	Սալեր.....	525
Դյուզլաղ (Դյուզխալֆալու).....	445	Գյուլամբար.....	485	Սամեդ Վուրդուն (Թաքնալի).....	525
Ենիգյուն.....	445	Դալլար.....	487	Սպիտակշեն.....	525
Ենիքենդ.....	445	Դալլար-Ջեիլ.....	487	Մոսուտ.....	525
Ջելիմխան.....	445	Դալլար-Ջրդախան.....	487	Տիկ-Խուլուֆ (Խուլուֆ).....	525
Էյնալի.....	445	Դաշքուլաղ.....	487	Քամանդար.....	525
Թաթլի.....	445	Հոսկան նահատակ վանք.....	488	Քյոնյուլյու.....	528
Խեյրիմլի.....	446	Դաշքուլաղ.....	491	Ֆիզուլի.....	528
Խիլխինա (Խուլխինա).....	446	Դյուհարլի.....	491	Օրջոնիկիձե.....	528
Կայմաղլի.....	446	Ենիաբադ (Բիստալիլի).....	492		
Ղազախ.....	446	Ենիհայաղ (Հին Աննենֆեդ).....	492	ԱՐԾՎԱՇԵՆ.....	529
Ղազախբեյլի.....	449	Երրորդ Ինտերնացիոնալ.....	492		
Ղարահասանլի.....	449	Էնգելքենդ (Իրմաշի).....	492	ՀՅՈՒՄԻՍԱՐՑԱՄԵՅԱՆ ՀՈՒՇԵՐ.....	539
Ղարափափախ.....	450	Թազաքենդ.....	492		
Ղզըլ-Հաջիլի.....	450	Թաթարլի.....	492	ՕԳՏԱԳՈՐԾՎԱԾ	
Ղրադ-Քյասաման.....	450	Թալիշ.....	492	ԱՂԲՅՈՒՐՆԵՐ.....	548
Ղրդլիլի.....	450	Լեղան.....	493		
Ղուշչի-Այրում.....	450	Լենինաբադ.....	493	ՅԱՆԿԵՐ.....	552
Մագանլի.....	450	Լենինքենդ (Գեորգիևսկ).....	493	Անձնանուններ.....	552
Մարքսովկա.....	451	Լյազգիլյար.....	493	Տեղանուններ.....	566
Մոլլաջաֆարլի.....	451	Կասում-Իսմայիլով (Ղարա-Արխ).....	493	Գունավոր լուսանկարների	
Մուսաբեյ (Խանուխլար Մեծ).....	451	Կոլխոզքենդ.....	493	ցանկ.....	580
Յարադուլու.....	451	Կոմսոմոլ.....	494	Բաժանորդների ցանկ.....	582
Յուխարի-Ասկիփարա.....	451	Կոսալար (Մեշադի-Հուսեյինլի).....	494		
Յուխարի-Սալախլի.....	451	Հաջիալիլար.....	494		
Շըլալի-1.....	451	Չեզամ (Չակամ).....	494		
Շըլալի-2.....	451	Չեզամ-Ջրդախան.....	494		

ԵՐԿՈՒ ԽՈՍՔ

Աղբբեջանի Հանրապետությունը ստեղծման օրվանից ոչ միայն քաղաքական նկատառումներով յուրացրել է հարևան Իրանի հյուսիսային հատվածում գտնվող Ատրպատական նահանգի անունը, այլև ի սկզբանե ձևավորվել է մեծավ մասամբ Պատմական Հայաստանի հողերի վրա (Կուրի ողջ աջափնյա հատվածը):

Ստալինյան իշխանությունների որդեգրած՝ Հայաստանը Վրաստանի և Աղբբեջանի Խորհրդային Սոցիալիստական Հանրապետությունների միջև մասնատելով տարրալուծելու ծրագիրը, ճիշտ է, ամբողջությամբ կյանքի չկոչվեց, սակայն, այնուամենայնիվ, Պատմական Հայաստանի հայահոծ մի շարք երկրամասեր՝ Նախիջևանը, Լեռնային և Դաշտային Ղարաբաղն ու Հյուսիսային Արցախը, բռնակցվեցին «եղբայրական» Աղբբեջանին, իսկ Ջավախքն ու Գուգարքի մի շարք գավառները՝ Վրաստանին:

Արհեստականորեն մայր հայրենիքից կտրված և Աղբբեջանի տիրապետության ներքո հայտնված արցախահայությունը, կրելով տեղի իշխանությունների վարած մոլի ազգայնական, հակահայկական քաղաքականության ազդեցությունը, զուրկ ազգային կրթական և հոգևոր արժեքներից, տասնամյակների ընթացքում հայտնվեց ծանր կացության մեջ:

Երկրի խորք գավակների կարգավիճակ ունեցող հայաբնակ գյուղերը քայքայվեցին նաև տնտեսապես, և 1988 թ. բռնագաղթի նախօրեին լքված և միայնակ մնացած արցախահայերի հյուսիսային հատվածն անգոր գտնվեց պայքարել հարազատ բնօրրանում հարատևելու համար: Արդյունքում՝ հազարամյակներ հայաբնակ երկրամասում պատմության մեջ առաջին անգամ մարեց հայ կյանքը: Որբացան հայ մշակույթի անքակտելի մաս կազմող մեծաթիվ ու բազմաբնույթ պատմական հուշարձանները:

Սույն աշխատությունը ստեղծվել է Հյուսիսային Արցախի հարյուրավոր բնակավայրերի պատմությունն ու արդեն իսկ մասամբ ջարդարարության գոհ դարձած մշակութային արժեքները մոռացումի փրկելու և սերունդներին ավանդելու մտահոգությամբ:

Հարկ է նշել, որ սույն աշխատության մեջ զանց է առնված ըստ էության Հյուսիսային Արցախի մաս կազմող ներկայիս ԼՂՀ Շահումյանի վարչական շրջանը (1992 թ-ից հայաթափ և բռնազավթված), որը ԼՂՀ մյուս շրջանների հետ մեկտեղ նախատեսել ենք ներկայացնել հաջորդիվ:

ՆԱԽԱԲԱՆ

Երկրամասի աշխարհագրական միջավայրը. Հյուսիսային Արցախը Սևանի ու Մռավի ջրբաժան լեռնաշղթաների և Կուր գետի միջակայքում ընկած երկրամասի, ըստ էության, պայմանականորեն տրված անվանումն է:

Վաղ միջնադարում տարածաշրջանը ներառում էր Մեծ Հայքի Արցախ և Ուտիք նահանգներից մի քանի գավառներ, ինչպես, օրինակ, Կողք, Քուստ-ի-Փառնես, Գարդման, Շակաշեն և այլն: Միջնադարում տարածքն ավելի հայտնի էր Գարդման անունով, իսկ ուշ միջնադարում կազմում էր Գանձակի (Գյանջայի) խանությունը: Ռուսաստանի կազմի մեջ մտնելուց հետո հայտնի էր Ելիզավետպոլի նահանգ անվամբ: Խորհրդային կարգերի հաստատումից հետո երկրամասը միացվեց Ադրբեջանի Հանրապետությանը և տրոհվեց վարչական մի քանի շրջանների մեջ: Դրանք են՝ Գետաբեկի, Դաշկեսանի, Թրուզի, Խանլարի, Կասում-Իսմայիլովի (Գյոլբանի), Դազախի, Շամխորի և ներկայիս ԼՂՀ մաս կազմող, սակայն Ադրբեջանի կողմից բռնազավթված՝ Շահումյանի շրջանները:

Երկրամասն իր մեջ ներառում է Սևանի և Մռավի լեռնաշղթաներից սկիզբ առնող և աջ կողմից Կուր գետի հետ միախառնվող՝ Ասրիկ, Ջակամ, Շամքոր, Արթինաջուր (Կոշկար), Գանձակ, Կուրակ և Սևջուր գետերի ջրհավաք ավազանները, ինչպես նաև Ջողաս, Աղստև և Տավուշ գետերի ստորին հոսանքի շրջանները:

Երկրամասի պատմական ժամանակագրությունը.

Պայմանականորեն Հյուսիսային Արցախ կոչված երկրամասն ըստ «Աշխարհացոյց»-ի՝ ներառում էր Մեծ Հայքի Արցախ և Ուտիք նահանգներից 3-ական գավառներ. Արցախից՝ Քուստ-ի-Փառնես, Կողք և Մեծ Կողմանք, իսկ Ուտիքից՝ Տուս-Քուստակ, Գարդման և Շակաշեն:

Սթա Ը-Է դարերում նշված տարածքը մտել է Վանի (Արարատյան) թագավորության կազմի մեջ, իսկ մթա Ջ դարում՝ Երվանդունիների թագավորության կազմում:

Ի դարի սկզբին Բանանց գյուղի մոտ հայտնաբերվել է սեպագիր արձանագրություն, որը Հայկական Լեռնաշխարհում եղածների մեջ ամենից հյուսիսարևելյանն է:

Արտաշես Ա-ի և նրա ժամանակակցի՝ Ծովքի թագավոր Ջարեհի մասին հույն աշխարհագետ Ստրաբոնը հաղորդում է, որ նրանց ժամանակներում իրենց երկրների բնակչությունը միալեզու էր, այսինքն՝ խոսում էին միայն հայերեն: Սրանից հետևում է, որ Մեծ Հայքի հյուսիսարևելյան շրջանների, այսինքն՝ Արցախ-Ուտիքի բնակչությունը իրենց մասնակցությունն են բերել հայ ժողովրդի կազմավորման ընթացքին և դարձել նրա անբալտելի մասը: Ինչպես Արտաշեսյանների, այնպես էլ Արշակունիների թագավորության ժամանակաշրջանում Արցախն ու Ուտիքը կազմում էին Մեծ Հայքի անբաժանելի ու հիմնական մասերը: Իբրև Հայաստանը կազմող մասեր-նահանգներ՝ վերջիններս հիշատակվում են Ստրաբոնի, Պլինիոս Ավագի, Պտղոմեոսի, Ստեփանոս Բյուզանդացու և այլոց երկերում: Այս ու բազմաթիվ այլ հեղինակներ նշում են, որ Հայաստանի սահմանը հյուսիսարևելքում անցնում էր Կուր գետով:

428 թ. Մասանյանները, որոնք նվաճել էին ամբողջ Այսրկովկասը, ստեղծում են երեք մարզպանություն. Արմինիա, Իվերիա և Ալբանիա (Առան): Մինչև 451 թ. Ալբանիա մարզպանության կազմի մեջ մտցվեցին Մեծ Հայքի Արցախ և Ուտիք նահանգները: Վարչական այս փոփոխությունները, սակայն, չխաթարեցին նշված երկրամասերի բնակչության ազգային կազմն ու պատկերը:

Ե դարի վերջում Արցախ-Ուտիքի հայ բնակչությունը ձեռք է բերում ժամանակավոր անկախություն: Արցախի Վաչագան իշխանը Մասանյան Վաղարշ թագավորից ստանում է Աղվանքի (Ալբանիա) թագավորի (առանշահիկ) տիտղոսը: Վաչագան Առանշահիկը վերանորոգում է քրիստոնեական հավատը, բաց է անում բազմաթիվ հայկական նոր դպրոցներ:

Է դարում Աղվանքում կազմավորվում է Աղվանից իշխանությունը, որի ներկայացուցիչները Գարդմանացի կամ Միհրանյաններ կոչվածներն էին: Իշխանության կենտրոնը Պարտավ քաղաքն էր:

Արաբների երևալուն պես Արցախ-Ուտիքի հայ բնակչությունը Առանշահիկների և Միհրանյանների գլխավորությամբ անհավասար, սակայն համառ պայքար է ծավալում նվաճողների դեմ:

Ը դարի ընթացքում արաբների գերակշիռ ուժերի ճնշման ներքո երկրամասի բնակչությունը ստիպված է լինում հարթավայրային շրջաններից քաշվել դեպի նախալեռնային ու բարձրլեռնային գոտիները, որտեղ տեղանքը պաշտպանություն կազմակերպելու առումով առավել հուսալի էր:

Թ դարում բնիկներն ուժեղացնում են պայքարը արաբական տիրապետության դեմ: Նշանակալի էին Արցախ-Ուտիքի իշխաններ Կտրիճ Սևորդացու և Ատրներսեհ Առանշահիկի գործողությունները. արաբ զորավար Բուդան վերջիններիս գերելով ուղարկում է խալիֆին: Այնուամենայնիվ, 887 թ. Արցախ-Ուտիքի հիմնական մասերը, ներառյալ Գանձակ և Պարտավ քաղաքները, ազատվում են արաբների տիրապետությունից և մաս կազմում Հայաստանի Բագրատունյաց թագավորության:

Ավատատիրական մասնատվածության շրջանում երկրամասի տարածքում առաջանում են Փառիսուսի և Գարդմանի հայկական իշխանությունները:

970-ական թվականներին Առանշահիկ Հովհաննես-Սենեքերիմը Փառիսուսը վերածում է թագավորության: Վերջինս ճանաչում են Բյուզանդիան և Պարսկաստանը: Փառիսուսի թագավորությունն իր մեջ ամփոփում էր երկրամասի գրեթե բոլոր նախալեռնային և լեռնային շրջանները: Մերձկուրյան հարթավայրային շրջանների մի մասը, որոնք արդեն հիմնականում պարավել էին հայ բնակչությունից և զբաղեցվել վաչկատուն զանազան ցեղերով, դուրս են մնում թագավորության կազմից:

ԺԱ դարում Փառիսուսի թագավորության տարածքը կիսվում է Հայ Բագրատունիների և Գանձակին տիրացած քրդական Շեղդադյան հարստության ներկայացուցիչների՝ Էմիրների միջև: Վերջիններս գրավում են երկրամասի հարթավայրային շրջանների հիմնական մասերը՝ Գանձակ և Շամքոր քաղաքներով հանդերձ:

Փառիսուսն ու Գարդմանը ԺԱ դարում ենթարկվում են սելջուկյան ասպատակություններին, սակայն մինչև ԺԲ դարի սկիզբը շարունակում են մնալ Կյուրիկյան Բագրատունիների հայոց թագավորության կազմում: Այնուհետև դրանք մտնում են Այսրկովկասում սելջուկյան իշխանությունների դեմ պայքարող Վրաց Բագրատունիների (Դավիթ Շինարարի օրոք) թագավորության կազմի մեջ: Նշված ժամանակաշրջանում երկրամասի հայ բնակչությունը ստիպված է լինում էլ ավելի քաշվել դեպի հարավ՝ լեռնային գոտին: Կյուրիկյանների վերջին ներկայացուցիչները իշխում էին Կայեն և Մաժնաբերդ ամրակուռ ամրոցներին ու շրջակա գավառներին:

ԺԲ դարի վերջում Չաքարյան իշխաններն ազատագրում են Արցախ-Ուտիք երկրամասը սելջուկներից: Դրա հյուսիսարևելյան հատվածում սկսում են իշխել Չաքարյանների մի ճյուղի ներկայացուցիչները՝ Վահրամյանները:

Վահրամյանների իշխանությունը հարավում ընդգրկում էր ողջ լեռնային գոտին՝ սահման ունենալով Սևանի և Մոսվի ջրբաժան լեռնաշղթաները, իսկ հյուսիսում հասնում էր Կուր գետին՝ ներառելով Շամքոր քաղաքը:

Սակայն օտարամուտ ցեղերը չեն հեռանում երկրամասի բարեբեր հարթավայրերից, իսկ հայերն էլ չեն համարձակվում վերադառնալ իրենց պապերի լքած բնակավայրերը. որոշ չափով միայն ավելի հայաշատ են դառնում հարթավայրային գոտում գտնվող քաղաքները:

ԺԱ-ԺԳ դարերում Հայաստանի մյուս մասերի մասն Արցախ-Ուտիքում ևս հայ մշակույթը վերածնունդ էր ապրում: Վերաշինվում են քաղաքները, կառուցվում են նոր բերդեր, վանքեր, եկեղեցիներ, նորոգվում են հները (դրանցից շատերը հասել են մեր օրերը): Այդ ժամանակաշրջանում երկրամասում ծնվել և ստեղծագործել են հայ մշակույթի և գիտության կարկառուն այնպիսի ներկայացուցիչներ, ինչպիսիք են Հովհաննես Մարկավազը, Մխիթար Գոշը, Վանական վարդապետը, Կիրակոս Գանձակեցին, Վարդան Արևելցին և այլոք: Մխիթար Գոշի ջանքերով Շամքոր գետի ափին գտնվող Դասնո անապատում 1184 թ. ստեղծվում է հայոց առաջին Դատաստանագիրքը:

Բնական աղետներից կործանարար է լինում 1139 թ. երկրաշարժը: Այն խլում է տասնյակ հազարավոր մարդկային կյանքեր:

ԺԳ դարում Այսրկովկասը նվաճում են թաթար-մոնղոլները, որոնք քոչվոր ցեղերի նոր խմբերի համար ճանապարհ են բացում դեպի Հայաստան:

ԺԴ-ԺԵ դարերում, ներխուժելով երկրամաս, իրենց ավերիչ գործունեությամբ մեկը մյուսին գերազանցում են Չալալի, Չորանյան, Ակ-կոյունլու, Կարա-կոյունլու և այլ ցեղերը:

ԺԶ դարում ողջ Արևելյան Հայաստանին տիրում էր Սեֆյան Պարսկաստանը: Շահերը հովանավորում էին թյուրքական և քրդական ցեղերին ու իրենց քաղաքականությամբ նպաստում զավթված տարածքներում նրանց մշտապես բնակեցնելուն: Այդ քաղաքականության արդյունքը եղավ վերջիններիս գերակշռությունը մերձկուրյան հարթավայրային շրջաններում: Հայ բնակչության համար վտանգ էր ներկայացնում մահ Սեֆյանների կողմից տարվող բռնի մահմեդականացման քաղաքականությունը, որը, սակայն, առանձին փոփոխություններ չկարողացավ մտցնել լեռնային և նախալեռնային գոտու հայ բնակչության շրջանում:

Նշված ժամանակաշրջանում հայ մշակույթը, բնականաբար, չէր կարող մնալ նախկին բարձր մակարդակի վրա: Սակայն այդպիսի ծանր պայմաններում անգամ ժողովուրդը շարունակում է պահպանել, զարգացնել ու սերունդներին փոխանցել իր ձեռքբերումները:

ԺՉ-ԺԷ դարերում երկրամասի տարածքի հիմնական մասն արդեն ընդգրկվել էր Գանձակի պարսից խանության սահմանների մեջ: Այս շրջանում օսմանցիները երկրամասը գրավելու մի քանի փորձ են անում: ԺՉ դարավերջին նրանց հաջողվում է հասնել նույնիսկ Կասպից ծովի ափերը: Սակայն ԺԷ դարի սկզբին պարսից Շահ-Աբասը, մեծ ուժերի կենտրոնացումով ու նաև տեղի հայերի աջակցությամբ (որոնք, համադրելով թուրք և պարսիկ իշխանությունների վերաբերմունքն իրենց նկատմամբ, գերադասում էին վերջինների տիրապետությունը), կարողանում է թուրքերին դուրս մղել ոչ միայն Գանձակի, այլև շուրջ երկու տասնամյակ առաջ գրավված պարսկական բոլոր նախկին խանությունների տարածքից: Այլ խոսքով՝ պարսիկներին հաջողվում է վերատիրել ողջ Արևելյան Հայաստանին:

1639 թ. Կոստանդնուպոլսում Թուրքիայի և Պարսկաստանի միջև կնքված պայմանագրին հաջորդած խաղաղ մի քանի տասնամյակները երկրամասի հայ բնակչության համար քաղաքական և մշակութային, լայն առումով՝ ազգային զարթոնքի ազդակ են հանդիսանում: Իշխանական հին տներ, ճնշված ու թուլացած որոշ շառավիղների ներկայացուցիչներ, ամրապնդվելով ու վերակենդանանալով, սկսում են կարգի բերել ու միավորել իրենց ուժերը, շահական հրովարտակներով ամրագրել իրենց պատկանող տիրույթների սահմանները: Այսպես, առաջիններից մեկը, որ դեռևս 1601 թ. Շահ-Աբասից ստացել էր մելիքության իրավունք՝ Ոսկանապատի Մելիք-Նազարն էր: Հեռատես ու քաղաքականապես հասուն այս անձը հիմք դրեց կիսանկախ մի իշխանության (մելիքության): Այնուհետև հայկական մելիքություններ առաջացան Շամքոր գետի միջին ավազանում՝ կենտրոն ունենալով Բարսում գյուղը: Այստեղ նստում էին Մելիք-Առուստամյանները: Կուրակ (Քյուրակ) գետի միջին ու վերին ավազանի շրջանում ստեղծվեց Գետաշենի Մելիք-Մնացականյանների մելիքությունը: Ծնունդ էին առել նաև հայկական ավելի բոլոր մելիքություններ, որոնց տերերը իշխում էին 1-3 գյուղերի: Գրանցից էին Կրզնի, Բաղայի (Լղարակ), Հարցհանգիստի (Չովղառ) և Բանանցի մելիքությունները: Անհամեմատ հզոր ու ընդարձակ էր Գյուլիստանի կամ Թալիշի մելիքությունը, որը մտնում էր Արցախի Խամսայի մելիքության մեջ:

Հյուսիսարցախյան փոքրիկ մելիքությունները, որոնցից յուրաքանչյուրի տիրույթներում կային մինչև 5 և ավելի գյուղեր, վայելում էին ներքին ինքնավարություն, կախում ունեին միայն Գանձակի խաներից: Տեղին է նշել, որ ԺԷ դարում և մինչև ԺԸ դարի 70-ական թվականների վերջերը հայաբնակ էր երկրամասի ոչ միայն նախալեռնային (ինչպես հիմնականում մինչև 1988-89 թվականներին էր), այլև՝ լեռնային ողջ գոտին: Այլ կերպ ասած՝ հայա-

բնակ գյուղերի խիտ ու ապահով ցանցով ամրապնդված էր նաև մելիքությունների թիկունքը:

ԺԸ դարի մեծ արտագաղթը. Նաղիր շահի մահից հետո երկրամասում ստեղծվել էր քաղաքական աննախադեպ անկայուն իրավիճակ: Հարևան խանությունների կամ պետությունների հետ մերթ դաշինքի, մերթ պատերազմների մեջ գտնվող Գանձակի խանությունը ծանր բեռ էր դարձել բնակչության համար: Ռազմական անօրինակ ծախսերի համար խաներն անընդհատ ավելացնում էին բնակչության վրա դրված հարկերը: Դրանք ոչ միայն գանձվում էին անկանոն ու կամայական, այլև հաճախ վերածվում էին բացահայտ թալանի: Հարկաբեռն իրող ծանրությամբ նախ և առաջ ընկել էր Գանձակի խանության հայ բնակչության վրա: Մահմեդական իշխողները հայերին ապօրինի հարկերով կեղեքում էին ոչ միայն այն քանի համար, որ քրիստոնյաներին համարում էին անհավատներ (գյավուր), այլ, որ հայերը մշտաբնակ էին և, ըստ այդմ, արտադրում էին հողագործական ու այգեգործական մթերքներ: Մինչդեռ խանության սահմաններում բնակվող մահմեդական տարրը (գլխավորապես՝ թուրք) վարում էր քոչվոր կյանք և, անընդհատ շարժման մեջ գտնվելով, լավագույն դեպքում հարկվում էր անասնամթերքով:

Գանձակի խանության համար ԺԸ դարի 2-րդ կեսը նշանավորվում է հատկապես նրանով, որ խանն արդեն ասպատակում էր իր տարածքը, որով և հայ բնակչությունը հայտնվել էր անելանելի վիճակում: Հայերը ճարահատ մինչև իսկ դադարեցրել էին վարուցանքը, քանի որ հարկվում էր տարվա ողջ բերքը կամ, ավելի ճիշտ, այն ամբողջությամբ պարզապես թալանվում էր. «...երբ խաները հայերի նկատմամբ տաժած *հատուկ սիրուց* սկսեցին նրանցից անսահմանափակ քանակությամբ *մալջաղաթ* պահանջել, ապա հայերը, համոզվելով, որ բերքը իշխանավորի սուր աչքից չեն կարող թաքցնել, զանազան պատճառաբանություններով հրաժարվեցին վարուցանքից...: Խաների օրոք ...նրանց (հայերի - Ս. Կ.) ...ողջ կարողությունն իրենց էր պատկանում այնքան ժամանակ, քանի դեռ ուղղահավատի մտքով չէր անցել խլել և դա չէր համարվում անարդար, քանի որ և՛ ինքը՝ գյավուրը, ուղղահավատի սեփականությունն էր համարվում...»¹:

1. Мевес В., Очерки Елисаветопольского уезда, “Кавказ”, 1865, N 95, с. 512-522 (րիստիմ՝ “...когда ханы из *особой любви* к армянам стали требовать с них *малджагат* в безпредельных размерах, то армяне, под разными предлогами начали оставлять хлебопашество, убедившись, что урожая не могут скрывать от зоркого глаза своих повелителей... При ханах армяне не могли рассчитывать на видимую собственность: все их видимое достояние было до тех пор их собственностью, пока правоверный не вздумал отнять; и это не считалось несправедливостью, потому что и сам гяур считался собственностью правоверного...”).

Հայերը ոչ միայն նյութապես ու տնտեսապես էին թալանվում, այլև (իբրև հարկ) նրանցից խլում էին մանկահասակ երեխաներին. «Դրանը հավաքում էին տարեկան երկու անգամ, բայրամի ժամանակ, իսկ 21 հայկական գյուղերը, թեկուզ ցույց չի տրված, թե ինչքան են տվել, բայց խանը վերցնում էր անսահմանափակ, առավելապես որպես թալան: Հարուստ գյուղերից անասուններ վերցնում էր ավելի շատ, հայերից նաև հարկերի թվում վերցնում էր արական և իգական սեռի մանկահասակ երեխաների»²:

Պակասը լրացնում էին ժամանակ առ ժամանակ Վրաստանից, Դաղստանից կամ հարևան խանություններից կատարվող ավարառուական արշավանքները:

Չդիմանալով ծայրահեղ դժնդակ պայմաններին՝ 1770-ական թվականներից Գանձակի գավառի՝ առավելապես արևելյան ու հարավարևելյան հայաբնակ հոծ հատվածի տասնյակ գյուղերից ծայր է առնում բնակչության զանգվածային արտագաղթ գլխավորապես դեպի հարևան Շամշադին (Շամշադի) և Բորչալու գավառները: Ի դեպ, սրանք էլ ընդամենը մի քանի տասնամյակ առաջ էին հայաթափ եղել (հատկապես լեզգիների արշավանքների հետևանքով), պատված էին բազում գյուղատեղիների ցանցով, որտեղ էլ հանգրվան են գտնում Գանձակի խանության սահմանները լքած հայերը: Գաղթականների մի մասն էլ՝ Շամքոր, Գանձակ քաղաքներից ու մերձակա գյուղերից, հիմնավորվում են Հավլաբար գյուղում (հետագայում Տփղիսի շրջագծի մեջ)³ և Քարթլ-Կախեթի տասնյակ այլ

գյուղերում, ինչպես, օրինակ, Լիս, Մուխրան, Ախալքալաք և այլն:

Երկրամասի հայաթափ շրջանները հետագայում բնակեցվում են թյուրքական ծագմամբ՝ դաջար, զուլքադար և այլուց ցեղերով:

Ուշագրավ է 1770-ական թվականների գաղթականների սերնդից սերված հայտնի բանահավաք Մարգիս Քամալյանի՝ 1890 թ. պապերի հայրենիք կատարած այցի մասին հուշագրության մեջ գրի առած այս դրվագը. «...Ծատուրը (Ս. Քամալյանի ուղեկիցը - Ս. Կ.) նորից նգովելով իրա անշնորք պապերին, խնդրեց ինձ շտապել, որ կարողանանք գիշերելու տեղ գտնել, այլուցների մոտ մնալու հնար չկար: Մեր նախնիների հողի ու ջրի մոտ օթևան չկար *Ղարամուրադի* ներքևից գետի ձախ կողմով վարելահողերի, տափերի միջով անցանք, հանդիպեցինք նորից մրգատու ծառերի՝ թթան, կենռասի, կակալի, սերկկի, տանձի, խնձորի, մեծ մասով ծերությունից չոթուռացած, կայծակնահար եղած, մի մասով էլ այլուց հովիվներից ճղակոտոր արած»⁴:

Գանձակը՝ Աղվանից կաթողիկոսության նստավայր. Աղվանից հայրապետների համար Գանձակը եղել է կաթողիկոսության կարևոր նստավայրերից մեկը: Հայտնի է, որ հայրապետական աթոռը Գանձակ է փոխադրվել Պարտավ քաղաքից. «...ի գորանալն Պարսից փոխեցաւ աթոռ հայրապետութեանն (կաթողիկոսանիստը - Ս. Կ.) ի Գանձակ...»⁵:

1088 թ. Բուղա գորապետի կողմից Գանձակը գրավելու դեպքերի առնչությամբ հիշվում է Աղվանից Ստեփանոս կաթողիկոսը, որը ստիպված հենուացել էր Գանձակից և ապաստան գտել Սյունիքում՝ Վահանավանքում⁶:

1103-1104 թթ. Գանձակում կաթողիկոս է ձեռնադրվում Ստեփանոսի եղբայրը:

1195 թ. Գանձակում տեղի է ունենում Աղվանից Հովհաննես կաթողիկոսի (1195-1235) ձեռնադրությունը. «Եւ առեալ բերին զնա ի քաղաքն Գանձակ առ իշխող քաղաքին, որում անունն էր ամիր Օմար, և աղաչէին զան, զի հրաման տացէ ձեռնադրել զնա կաթողիկոս»⁷:

Գանձակի փոխանորդությունը

Խաչատուր վարդապետ. փոխանորդ է հիշվում 1822 թ.⁸:

Հարություն (Արտեմ) եպիսկոպոս Տեր-Բարսեղյան Պողոսյանց. փոխանորդ է եղել 1838-1841

2. «Акты, собранные Кавказскою археологическою комиссиею» (այսուհետև՝ «Акты...»), т. II, Тифлис, 1868, с. 596 (բնագրում՝ «Деньги собирались в два срока годового времени, когда бывает байрам; а с 21 Армянской деревни, хотя и не означено сколько давали, но хан брал неограниченно, а более грабежем. Касательное до скога, то брато им с богатых деревень больше; также брали в числе подати Армянских мужескаго и женскаго пола малолетних детей...»).

3. Ի դեպ, ներկայիս Թբիլիսիի թաղամասերից մեկը հանդիսացող Հավլաբարում իրարից ոչ հեռու կառուցվել էին Շամքորեցոց Սր. Աստվածածին (Կարմիր ավետարան) և Գանձակեցոց Սր. Գևորգ (Ձորաբաշ) եկեղեցիները: Հատկանշական է, որ, ինչպես նշել է Չարեք վանքի առաջնորդ Աստվածատուր վարդապետը, գաղթից շուրջ մեկ դար անց էլ ծագումով շամքորեցի հավլաբարբնակ ծերունիները զանազան պատմություններ ու ավանդություններ էին պատմում իրենց ծննդավայրի մասին. «Հայաստանի Գարդման գառառի մեջ հին ժամանակ եղել են բազմաթիվ վանքեր ծաղկեալ դրոթեամբ, այսօր արդեն նոցա աւերակ դարձած յիշատակներն կմնան մեզ համար և ճանապարհորդների սիրտը կշարժեն: Միայն Չարեքայ անապատը տոկավով շատ անգամ կրկնող յափշտակասէր բարբարոս ժողովրդի ձեռի առջև, կշարունակէ իւր գոյութիւնը: Այս վանքի մասին գեղեցիկ արանդական պատմութիւններ կանեն Թիֆլիս քաղաքի Շամքոր թաղի ծերունիները, թէ ինչպէս շատ տարիներ առաջ այն բուռն ժողովուրդը հալածված ու յափշտակված օտարների բարբարոսութենից թողել են վանքը և իրեանց գիղերն անտէրունջ և գաղթել դէպի Թիֆլիս և ուրիշ կողմերն...» («Արարատ», 1879, էջ 320):

4. Ե. Չարենցի անվան գրականության և արվեստի թանգարան (այսուհետև՝ ԳԱԹ), Ս. Քամալյանի ֆոնդ, տետր N 1, VI-11, ք. 32-33:

5. **Մաթեոս Ուռնայեցի.** Ժամանակագրություն, Երևան, 1991, էջ 248:

6. Նույն տեղում, էջ 254:

7. **Կիրակոս Գանձակեցի,** Պատմություն Հայոց, աշխատասիրությամբ՝ Կ. Մելիք-Օհանջանյանի, Երևան, 1961, էջ 181:

8. Հայաստանի ազգային արխիվ (այսուհետև՝ ՀԱԱ), ֆ. 53, գ. 1, գ. 3831, ք. 26-27:

թվականներին: Ծնվել է 1796 թ.: 1836 թ. վերականգնել է Սանահինի վանքը: Ելիզավետպոլի փոխանորդական պաշտոնը թողնելուց հետո՝ 1842-1844 թթ., եղել է Շաքվա թեմի և Ճալեթ վանքի առաջնորդը⁹:

Վարդան վարդապետ Օձնեցի. փոխանորդ է հիշվում 1845 թ.¹⁰:

Սարգիս վարդապետ Դավթյանց. փոխանորդ է եղել 1849-1854 թվականներին¹¹. «Ըստ հրամանի վեհափառ կաթողիկոսի ամենայն հայոց տոն. Ներսիսի եղեալ է յաջորդ Ելիսաւէտօպօլու գաւառի ի 29-ն օգոստոսի 1849 ամի ց1854 ամն»: Հետագայում վարել է Չարեթ վանքի վանահոր պաշտոնը¹²:

1856 թ. Ելիզավետպոլի հաջորդությունը վերակազմավորման ընթացքում էր¹³:

Կարապետ վարդապետ Տեր-Հովհաննիսյանց. փոխանորդ է հիշվում 1858 թ.¹⁴: 1860 թ. արդեն վախճանված էր¹⁵:

Գրիգոր վարդապետ Մուշեղյանց. փոխանորդ է հիշվում 1860¹⁶, 1861¹⁷, 1862¹⁸, 1863¹⁹, 1864 թթ.²⁰: Դրական դեր է խաղացել 1862 թ. Գանձակում Սր. Հովհաննես եկեղեցու ծխական դպրոցի բացման գործում²¹:

Հակոբ արքեպիսկոպոս Տեր-Ավետիսյանց. փոխանորդ է եղել 1865-1867 թվականներին²²:

Գրիգորիս վարդապետ Տեր-Հակոբյանց. առաջնորդական փոխանորդի պաշտոնը վարել է խիստ կարճ ժամանակահատված՝ 1868 թ. մայիսի 1-ից 13-ը²³: Փոխանորդի պաշտոնը կրկին ստանձնել է 1887-1889 թթ.:

Գրիգոր վարդապետ Տեր-Ստեփանոսյան. (*առնվազն՝ 1870-1874 թթ.*). առաջնորդական պաշտոնում հիշվում է 1870-ից²⁴: Նրա անունը նշված է 1871 թ. քաղաքում բռնկված համաճարակի դեմ պայքար ծավալած անձանց շարքում²⁵: Հիշվում է նաև 1872, 1874²⁶ թթ.:

Թադեոս վարդապետ Տեր-Ղանիելյանց (*առնվազն՝ 1877-1882 թթ.*). փոխանորդի պաշտոնում հիշվում է 1877²⁷, 1878²⁸, 1880-1881 թթ.²⁹: 1882 թ. եղել է եպիսկոպոս³⁰:

Անանիա վարդապետ Համազասպյանց (1883-1885 թթ.). առաջնորդական պաշտոնում հիշվում է 1883 թ. Գետաշենի նորակառույց եկեղեցին օծելու կապակցությամբ (նոյեմբերի 23-ին)³¹: Հիշվում է նաև 1885 թ.³²:

Գրիգորիս վարդապետ Տեր-Հակոբյան (1869, 1887-1889 թթ.). տարիների ընդմիջումից հետո առաջնորդական փոխանորդի պաշտոնը կրկին ստանձնել է 1887 թ. հունիսի 9-ից մինչև 1889 թ. սեպտեմբերի 14-ը³³: Վախճանվել է 1912 թ. հունիսի 7-ին³⁴:

Գրիգորիս եպիսկոպոս Աղվանյանց. առաջնորդական փոխանորդ է հիշվում 1890-1891 թթ.³⁵:

Պողոս վարդապետ Տեր-Սարգսյանց. առաջնորդական փոխանորդ է նշանակվել 1892 թ.³⁶: Հիշվում է 1893-1894 թթ.³⁷: Վախճանվել է 1896 թ. նոյեմբերի 2-ին:

Գարեգին արք. Սաթուրյան. առաջնորդական փոխանորդի պաշտոնը վարել է 1894-1895 թթ. (այնուհետև՝ Արցախի թեմակալ): Այդ տարիներին Գետաշենի դպրոցի շենքի շինարարական աշխատանքներն ավարտելու նպատակով կազմակերպել էր դրամահավաք³⁸:

Հովհաննես վարդապետ Շիրակունի. առաջնորդական փոխանորդ է հիշվում 1895 թ.³⁹:

Բագրատ վարդապետ Թավաքայանց. առաջնորդական փոխանորդ է հիշվում 1896⁴⁰, 1897⁴¹, 1898 թթ.⁴²:

9. ՀԱԱ, ֆ. Պ56, ց. 12, գ. 533:

10. «Кавказский календарь на 1846 г.», Тифлис, 1845, с. 192.

11. «Кавказский календарь на 1851 г.», Тифлис, 1850, с. 40.

«Кавказский календарь на 1853 г.», Тифлис, 1852, с. 543.

12. ՀԱԱ, ֆ. 53, ց. 1, գ. 3831, ք. 38:

13. «Кавказский календарь на 1857 г.», Тифлис, 1856, с. 548.

14. «Кавказский календарь на 1859 г.», Тифлис, 1858, с. 468.

15. ՀԱԱ, ֆ. 53, ց. 1, գ. 3833, ք. 122-123:

16. «Кавказский календарь на 1861 г.», Тифлис, 1860, с. 32.

17. «Кавказский календарь на 1862 г.», Тифлис, 1861, с. 338.

18. «Кавказский календарь на 1863 г.», Тифлис, 1862, с. 388.

19. «Кавказский календарь на 1864 г.», Тифлис, 1863, с. 332.

20. «Кавказский календарь на 1865 г.», Тифлис, 1864, с. 37.

21. ՀԱԱ, ֆ. 461, ց. 1, գ. 33, ք. 1:

22. «Кавказский календарь на 1866 г.», Тифлис, 1865, с. 43.

Նաև՝ «Кавказский календарь на 1868 г.», 1867, с. 16:

23. «Արարատ», 1912, էջ 757: Նաև՝ «Кавказский календарь на 1870 г.», Тифлис, 1869, с. 60.

24. «Кавказский календарь на 1871 г.», Тифлис, 1870, с. 65:

25. «Արարատ», 1871, էջ 470: Նաև՝ «Кавказский календарь на 1872 г.», 1871, стр. 74.

26. «Кавказский календарь на 1875 г.», 1874, с. 63.

27. ՀԱԱ, ֆ. 53, ց. 1, գ. 3869, ք. 56:

28. Նույն տեղում, գ. 3870, ք. 27:

29. Նույն տեղում, գ. 3872, ք. 32, գ. 3873, ք. 27:

30. ՀԱԱ, ֆ. 53, ց. 1, գ. 3874, ք. 32: Նաև՝ «Кавказский календарь на 1883 г.», 1882, с. 83.

31. «Մեղու Հայաստանի», 1883, N 121, 29 դեկտեմբերի: Նաև՝ ՀԱԱ, ֆ. 53, ց. 1, գ. 3875, ք. 56-57: «Кавказский календарь на 1884 г.», Тифлис, 1883, с. 79.

32. ՀԱԱ, ֆ. 53, ց. 1, գ. 3877, ք. 29: Նաև՝ «Кавказский календарь на 1886 г.», Тифлис, 1885, с. 77.

33. «Արարատ», 1912, էջ 757-758: Նաև՝ «Кавказский календарь на 1888 г.», Тифлис, 1887, с. 147; «Кавказский календарь на 1889 г.», Тифлис, 1888, с. 195; «Кавказский календарь на 1890 г.», Тифлис, 1889, с. 198.

34. «Արարատ», 1912, էջ 757-758:

35. «Кавказский календарь на 1891 г.», Тифлис, 1890, с. 263: Նաև՝ «Кавказский календарь на 1892 г.», Тифлис, 1891, с. 294.

36. «Արարատ», 1896, էջ 552:

37. «Кавказский календарь на 1894 г.», Тифлис, 1893, с. 324. Նաև՝ «Кавказский календарь на 1895 г.», Тифлис, 1894, с. 342.

38. «Նոր-Ղար», 1893, N 193, էջ 3:

39. «Кавказский календарь на 1896 г.», Тифлис, 1895, с. 362.

40. «Кавказский календарь на 1897 г.», Тифлис, 1896, с. 382.

41. «Кавказский календарь на 1898 г.», Тифлис, 1897, с. 425.

42. «Кавказский календарь на 1899 г.», Тифлис, 1898, с. 425.

Անանիա եպիսկոպոս Համազասպյանց. առաջնորդական փոխանորդի պաշտոնը ստանձնել է առնվազն 1900 թ.⁴³: 1901 թ. օծել է Ղազախի նորակառույց եկեղեցին «Ապրիլի 8-ին, նոր կիրակի օրը, մեծ հանդիսով օծվեց Ղազախի նորակառույց հայոց եկեղեցին: Օծման կարգը կատարում է Գանձակի փոխանորդ Անանիա եպիսկոպոսը տասը քահանաներով...»⁴⁴: 1902 թ. օծել էր Հելենենդորֆի աղոթատունը⁴⁵: Փոխանորդի պաշտոնում հիշվում է նաև 1903 թ.⁴⁶:

Բենիկ վարդապետ. առաջնորդական փոխանորդ է հիշվում 1903⁴⁷-1904 թթ.⁴⁸:

Սահակ վարդապետ Բաղդասարյան. առաջնորդական փոխանորդ է կարգվել 1905 թ.⁴⁹:

Կորյուն վարդապետ Սահակյանց. առաջնորդական փոխանորդ է կարգվել 1905 թ.⁵⁰: Պաշտոնավարել է նաև 1906⁵¹, 1907⁵² թթ.:

Լևոն վարդապետ (եպիսկոպոս) Փսերյան (1910-1926 թթ.). առաջնորդական փոխանորդ է կարգվել 1910 թ.⁵³: Հայտնի է, որ 1914 թ. նրա օծմամբ դրվել է Կորյունապատի Սբ. Մարգիս ուխտատեղիի հիմքը: Հրաժարական է տվել 1926 թ.⁵⁴:

Ազգաբնակչություն. ԺԹ դարի 50-ական թվականներին ազգագրագետ, պրուսական աստիճանավոր Ավգուստ Հաքստհաուզենը (1792-1866), այցելելով Գանձակ, նշել է, որ «Բնակիչը գաւառին Գանձակայ են Հայք և Թաթարք. Հայք բնակին ի լերինս և Թուրքք յարգաւանդ տեղիս դաշտայ. առաջինքն պարսպին գլխաւորապէս երկրագործութեամբ և այգեգործութեամբ, սերմանեն ցորեն, գարի, կորեակ, եգիպտացորեն և վուշ. վերջինքն՝ տարածութեամբ՝ որք և մեծաւ մասամբ հարուստք են, այլ ծոյք, իսկ Հայք ընդհակառակն յոյժ աշխատասէրք. գիւղորայք թուրքաց բազմաբնակք են, իսկ Հայոցն սակաւատունք...»⁵⁵:

1904 թ. նահանգն ունեցել է 936629 բնակիչ⁵⁶:

Հայեր. դարերի ընթացքում երկրամասի հայ ազգաբնակչությունը պաշտպանական նկատառում-

ներով ամրացել է Հյուսիսային Արցախի առավելապես անտառածածկ մախալեռնային գոտում: ԺԹ դարում և մինչև 1988 թ. բռնագաղթը նշված տարածքում հայաբնակ էին շուրջ 50 գյուղեր:

ԺԹ դարի երկրորդ կեսին Գանձակի գավառի հայ բնակչության թվաքանակին վերաբերող վիճակագրական մի քանի տվյալների համադրումը ներկայացնում է հետևյալ պատկերը.

տարեթիվ	արական	իգական	միասին
1853 ⁵⁷	6583	6232	12813
1857 ⁵⁸	6674	6321	13111
1863 ⁵⁹	7313	6798	14111
1889 ⁶⁰	20881	19540	40421
1893 ⁶¹	15580	14488	30068

Հայտնի է, որ 1988 թ. բռնագաղթի մախալեռնային երկրամասի քաղաքային և գյուղական բնակավայրերն ունեին մինչև 70 հազար հայ բնակիչ:

Թուրքեր. Հյուսիսային Արցախը Պատմական Հայաստանի այն երկրամասերից մեկն է, որտեղ ժամանակի ընթացքում սողոսկել են խաշնարած քոչվորների թյուրքական ծագումով ցեղախմբերը: Կեցության պայման ունենալով գոյությունն ու հասկանալիությունը՝ մարդկության այս տեսակն արդեն ահա քանի դար է՝ հայի տան մեջ ծծում է հայի արյունը: Այդ երևույթին ակնհայտ բազում հեղինակներ թղթին են հանձնել անհաշիվ վկայություններ ու փաստեր: Դրանցում, հիրավի դժվար է գտնել մի վկայություն, որտեղ «թուրք» ցեղանվան հարևանությամբ բացակայեն՝ թալան, ավեր, սպանություն, կոտորած և համանման որակումները:

Հարկ է նշել, որ ԺԹ դարի սկզբներից թուրք տարրի ներկայության դառնությունը հայերից գատ «ճաշակել» են նաև գերմանացի և ռուս գաղթականները:

Ցարական իշխանությունները, կայսրության պետական շահերից դրդված, ձեռնարկեցին համալիր միջոցառումներ, որոնց արդյունքում, ի վերջո, կարողացան մինչև ԺԹ դարավերջը երկրամասի թուրք քոչվորների մեծագույն մասին ստիպողաբար վերածել նստակյացների:

Ստորև ներկայացնում ենք Հյուսիսային Արցախի սահմաններում բուն դրած թյուրքական ցեղերի վարքուրարքը, կենցաղն ու զբաղմունքը բնութագրող որոշ դրվագներ:

Այսպես, «Կովկասի» թղթակից, հետազոտող Վ. Մեվելը 1865 թ. գրել է. «Խաների օրոք և այժմ էլ գրեթե ոչ մի թաթարական հասարակություն չի ունեցել և չունի որևէ հողաբաժին: Հնուց ի վեր թաթարներն իրենց ընտրած տեղում փոս են փորում մեկ կամ մի քանի ընտանիքի բնակության տեղի համար...: Եզակին է տեղ ընտրում հողագործու-

43. «Кавказский календарь на 1901 г.», Тифлис, 1900, с. 458.
 44. «Մշակ», 1901, N 87, էջ 3: Նաև՝ «Кавказский календарь на 1902 г.», Тифлис, 1901, с. 458.
 45. «Արարատ», 1902, էջ 761, 984: Նաև՝ «Кавказский календарь на 1903 г.», Тифлис, 1902, с. 471.
 46. ՀԱԱ, ֆ. 461, ց. 1, գ. 12, թ. 31:
 47. «Кавказский календарь на 1904 г.», Тифлис, 1903, с. 494.
 48. ՀԱԱ, ֆ. 461, ց. 1, գ. 12, թ. 47:
 49. «Արարատ», 1905, էջ 497:
 50. Նույն տեղում, էջ 780: Նաև՝ «Кавказский календарь на 1906 г.», Тифлис, 1905, с. 293.
 51. «Кавказский календарь на 1907 г.», Тифлис, 1906, с. 304.
 52. «Кавказский календарь на 1908 г.», Тифлис, 1907, с. 303.
 53. «Արարատ», 1910, էջ 586: Նաև՝ ՀԱԱ, ֆ. 409, ց. 1, գ. 2644, թ. 21:
 54. ՀԱԱ, ֆ. 409, ց. 1, գ. 2644, թ. 21:
 55. **Քարոն Օզոստոս ֆոն Հակոստհաուզենայ** Ծանապարհորդություն յայկոյս Կովկասու այն է ի Հայս ես ի Վիրս, Վաղարշապատ, 1872, էջ 164-165:
 56. «Кавказ», 1904, N 228, с. 3.

57. ՀԱԱ, ֆ. 53, ց. 1, գ. 2743, թ. 16-18:
 58. Նույն տեղում, գ. 3830, թ. 74-76:
 59. Նույն տեղում, գ. 3843, թ. 15-16:
 60. ՀԱԱ, ֆ. 56, ց. 1, գ. 8583, թ. 238-239:
 61. ՀԱԱ, ֆ. 53, ց. 1, գ. 3895, թ. 77-79:

թյան և անասնապահության համար. մեծ մասն ընտրում է առավել խուլ տեղերը որպես հարմարագույն թաքստոցներ՝ գողացված անասունների և այլ ունեցվածքի: Այդ գողաորջերում հավաքվում են տեղի, հարևան գավառների, նահանգների, ոչ հազվադեպ՝ նաև Թուրքիայից ու Պարսկաստանից ժամանած ավազակախմբեր: Թաթարների այդ ինքնակամ տեղափոխությունները մի տեղից մյուսը առաջ են բերել հետևյալը: Ընդունենք թե այսինչ հասարակությունում հետախուզվում է այսինչ մարդասպանը: Տվյալ դեպքում նա ոչնչով կապված չէ տեղի հետ, բացի փոսից, որի նմանը ամեն տեղ կարող է փորել, հավաքում է ողջ ունեցածն ու փոխադրվում մեկ այլ խուլ վայր, որտեղ արդեն բնակվում են իր նմանները և շարունակում է իր գործը...: ...անասնապահության պատճառաբանությամբ քոչում են լեռները, սակայն, ըստ էության, քոչում են նրա համար, որպեսզի ավելի հարմարություն ունենան գողանալու, թալանի և ավազակության...»⁶²: Նկատի ունենալով թուրք բնակիչների գլխավոր զբաղմունքը՝ գողությունը, նրանց բնակավայրերն այցելած օտարագզի հեղինակները դրանք պարզապես անվանել են գողերի որջեր: Այսպես, օրինակ, Աննենֆելդի մերձաբնակ թուրք գյուղերի բնակիչների ավազակաբարո վարքագծի վերաբերյալ (խոսքը գերմանացի մի երեխայի գազանային խոշտանգումներով սպանության մասին է՝ ընդամենը վերջինիս ձին գողանալու համար - Ս. Կ.) Վ. Մեվեսը նշել է. «...ինձնալով, որ առանց աղալարների մասնակցության հազվադեպ է հանցագործություն կատարվում, ինձ մոտ կանչեցի գաղութին հարևան գյուղի (ավելի ճիշտ՝ որջի) աղալարին և հայտարարեցի նրան, որ եթե երեխային սպանողը չգտնվի, ապա ես կներկայացնեմ նրան երկրամասից վարչական արտաքսման, քանի որ երեխային սպանողի հետ-

քերը տանում են այն որջը, որտեղ ինքն սպրում է...»⁶³: Թուրք ցեղախմբերի նիստուկացը, բարբերն ու սովորույթները ամենայն մանրամասնությամբ ուսումնասիրած հեղինակը հանգել է հետևյալ խոսույն եզրակացության. «Ուղեղի անգործության հետևանքով մահմեդականի գործողությունները դարձել են չգիտակցված...»⁶⁴:

Մեկ այլ ռուս հեղինակ, ապրելով Գանձակում, 1869 թ. գրել է. «...և դեռ զարմանում են, որ այս ժողովրդի միջից շատ ավազակներ են դուրս գալիս: Ես այստեղ եմ արդեն մեկ տարի երկու ամիս և ճանաչում եմ այս ժողովրդին, ինչպես մատներս: Չմեռն առանց որևէ աշխատանքի նստում են իրենց շնարներում, զարմանք թրև են գալիս այգիներում, ամառը քոչում են լեռները: Տանտիրոջ ողջ ունեցվածքը բաղկացած է ցնցոտիների կույտից և մեկ կամ երկու ցուլերից, որոնց վրա նա բարձում է իր ողջ ունեցվածքը և փոխադրում է դրանք մի տեղից մյուսը: Այդքանից հետո, մի՞թե զարմանալի է, որ ժողովուրդն ավազակ է: Չէ որ քաղցած մնալ չես կարող, իսկ աշխատելու ցանկություն չկա»⁶⁵:

Յեղային բարբերին համահունչ քոչվորական կյանքը երկրամասի թուրք բնակչությանը հարազատ է եղել նաև հետագա տասնամյակներում: Ահա թե ինչ է գրել հետազոտողը 1880-ական թվականներին. «Գավառի մահմեդական բնակչությունը բաղկացած է «թարաքյամա» ընդհանուր անվամբ հայտնի ցածրադիր մասի քոչվորներից և «այրում» անունը կրող դարձյալ քոչվոր լեռնային թաթարներից»⁶⁶:

62. **Мевес В.**, Очерки Елисаветпольскаго уезда, “Кавказ”, 1865, N 42, с. 231-232 (բնագրում՝ “...Почти ни одно общество татарское не имело при ханах и не имеет тепер никакого надела землею. Искони татары копают для себя ями избранных ими местях, то по несколько семейств вместе, то по одиначке... Редкий избирает место для хлебопашества и скотоводства; а большая часть выбирает самая глухия места для удобнейшего сокрытия награбленного скота и другого имущества. В этих притонах собираются шайки разбойников местных и тех, которые приезжают из других губерниях, уездов, а нередко и государств, - Турции и Персии. Этот произвольный переход татар с одного на другое вызвал следующее. Положим, что в обществе NN преследуется такой то убийца. -тогда он, не будучи привязан к месту ничем, кроме ямы, которую везде может вырыть, собирается со всем скарбом и переходит в другую глухую окрестность, на которой уже живет с полдюжины подобных ему, и продолжает свою работу ... под предлогом скотоводства, выкочевывают в горы, а в сущности они кочуют для того, чтобы иметь больше удобства грабить, разбойничать и воровать...”).

63. **Мевес В.**, նշվ. հոդվածը, “Кавказ”, 1865, N 36, с. 204 (բնագրում՝ “...зная что без участия агаларов редко творятся преступления, я призвал к себе агалара из соседней с колониею деревни (или правильное-логовища), и объявил ему, что если не будет отыскан действительный убийца дитяти, то я войду с представлением об административной высылке его из края-за то, что следы убийца от убитого дитяти были доведены до логовища, в котором он живет”).

64. **Мевес В.**, նշվ. հոդվածը, “Кавказ”, 1865, N 48, стр. 258 (բնագրում՝ “Вследствие бездействия мозга, мусульманин стал безсознателен в своих действиях”).

65. **Семенов И.**, Народная жизнь в Елисаветполе, “Кавказ”, 1869, N 131, с. 2 (բնագրում՝ “...И удивляются еще, что из этого народа выходит много разбойников! Я здесь уже год и два месяца и изучил этот народ, как свои пальцы. Зимой сидят в своих конурах без всякого дела, весной шатаются по садам, летом отправляются в горы на кочевку. Все имущество хозяина лачужки состоит из кучи лохмотьев и одного или двух быков, на которых он нагружает все свое достояние и перевозит его с одного места на другое. Удивительно ли после этого, что народ разбойничает? Ведь голодному же не быть, а работать не хочется”).

66. **Абелов Н. А.**, Исследование экономического быта государственных крестьян Елисаветпольскаго уезда, Елисаветпольской губернии, Тифлис, 1887, с. 14 (բնագրում՝ “Мусульманское население уезда состоит из кочевников низменности, известных под общим именем “таракама”, и горных татар, кочевников-же, носящих название “айрум”).

Հարկ է նշել, որ երկրամասի տարածքում հաստատված մահմեդական ողջ տարրը թրքախոս էր, սակայն դավանաբանորեն բաժանված էր երկու մասի, այն է՝ սյունիների և շիաների: 1880-ական թվականներին շիա մահմեդականները մեծ մասամբ դեռևս թափառական էին, մինչդեռ սյունի թուրքերի մի մասն արդեն անցել էր նստակեցության: Վերջիններս առավելաբար սփռվել էին մերձկուրյան տարածքներում և կազմել Ալիքենդ, Ալվոուտ, Թաղամաջ, Էլենգյուլ, Իշկյանույ, Ղարակոփախ, Ղարասախկալ, Մանսուրլու և Մանգյար գյուղական հասարակությունները⁶⁷:

Հայտնի է, որ ԺԹ դարավերջին Գանձակի գավառից հազարավոր թուրք բնակիչներ դիմել էին իշխանություններին՝ Արևմտյան Հայաստանի հայաթափ վայրերում բնակություն հաստատելու թույլտվություն ստանալու ակնկալիքով: Ահա թե ինչ է այս մասին հաղորդում ժամանակի մամուլը. «...Գանձակի թրքաշատ նահանգից 6000 ընտանիք խնդիրք են մատուցել կառավարութեան՝ Թիւրքիա գաղթելու թույլտւթիւն ստանալու համար: Ի նկատի ունենալով խնդրատուների այդ ահագին բազմութիւնը Կովկասեան իշխանութիւնները միջոցների են դիմել այդ երևոյթի պատճառներն իմանալու: Հնարատր են համարում, որ դա Թիւրքիայի նախագծերի արդիւնք է. դուրս քշելով հայերին իրենց երկրից իսկ նոցանից մի քանի տասնեակ հազար հոգի Կովկասումն են ապաստանւած, Թիւրքիան կամենում լինի նոցա գիւղերը և հողերը Կովկասից սպասուող գաղթական թիւրքերին յատկացնել»⁶⁸:

Թուրք-այրումներ. այրումների մասին հիշատակումներ պարունակող առկա նյութի հետազոտումը վկայում է, որ այս ցեղախումբը պատմական Հայաստանի տարածքում գոյություն է ունեցել իրարից կտրված ու կղզիացած առնվազն երեք վայրերում. նախ՝ Արարատյան երկրում, մասնավորապես՝ Արագածոտն գավառում, ապա՝ պարսկահայքի Մակու, Խոյ և Սալմաստ գավառներում և, վերջապես, պատմական Հայաստանի հյուսիսարևելյան շրջաններում, մասնավորապես՝ Հյուսիսային Արցախում (ներկայիս Գետաբեկ, Դաշկեսան, Թոուզ ու հարակից այլ շրջաններ) և Քարվաճառի շրջանում (ԼՂՀ):

Ուշագրավ է, որ այս վայրերում այրումների գոյությունը վավերացնող սկզբնաղբյուրներում (վաղագույնները թվագրված են ԺԸ դարի կեսերով) վկայվում է, որ նրանց մի որոշ մասն արդեն հողագործ է և, հետևաբար, նստակյաց: Մի երևույթ, որը Հայաստան ներթափանցած թուրքական ծագմամբ բազմաթիվ այլ ցեղերի համար բնորոշ կենսաձև դարձավ շուրջ մեկուկես հարյուրամյակ անց միայն:

67. Նույն տեղում, էջ 15:

68. «Մուրճ», 1898, N 2-3, էջ 378:

Ի դեպ, գրավոր աղբյուրներում հիշատակություններն ավելի առատ են Արարատյան գոտում հանգրվան գտած այրումների մասին⁶⁹:

Մինչև ԺԹ դարի սկզբները երկրամասի հարավարևմտյան լեռնային հատվածը (գլխավորապես ներկայիս Գետաբեկի շրջանի տարածքը), հավանաբար, ԺԸ դարի 2-րդ կեսից սկսած՝ կոչվում էր նաև «Այրումլու»: Ռուսական տիրապետության օրոք, սակայն, այդ անվանման տարածքային ընդգրկումը սահմանափակվում է և սկսում է վերաբերել միայն առանձին գյուղական հասարակություններին. «Այրում. - Երբեմն Ուտի նահանգի նոր գաւառներէն մին էր, իսկ այժմ այս անուամբ զանազան հասարակութիւններ կան Գանձակու նահանգի մէջ»⁷⁰:

Նկատենք, որ սկզբնական շրջանում ռուսական կառավարության համար օրակարգի հարց է եղել այրումների արտաքսման խնդիրը: Այսպես, դա զանց առնելու խնդրանքով, 1810 թ. գանձակեցի (քաղաքաբնակ) 75 թաթարի և 38 հայի ստորագրությամբ դիմում էր հղվել գեներալ Տորմասովին:

69. Արարատյան երկրի այրումներին վերաբերող հիշատակություններն ուղղակիորեն չառնչվելով Հյուսիսային Արցախում հաստատված այրումների պատմության հետ, այնուամենայնիվ, այդ ցեղախմբի պատմության ուսումնասիրության առումով դրանք՝ իբրև օժանդակ նյութ, ուշագրավ են, ուստի ներկայացնում ենք ստորև:

1760-ական թվականների մի փաստաթղթում վկայված է, որ Արագածոտնի գյուղերում հաստատված այրումների գլխավորներից մեկը՝ Թաղի յուզբաշին, իրենց արտերը ջրելու համար մինչև իսկ վեճ ուներ էջմիածինցիների հետ («Ջամբո, համաժողովեցեալ եւ շարադրեցեալ ի **Միմօտե կաթողիկոս Երեանցոյ**», Վաղարշապատ, 1873, էջ 196): Նույն ժամանակներում այրումներ էին բնակվում Օհանավան գյուղում (ավելի հավանական է՝ գյուղի մոտ). «...Ռահիմ բէկէն գլխատրին՝ այրումլուաց, որք ի Յօհանավանն բնակէին...» («Դիւան Հայոց Պատմութեան», գիրք Գ, Թիֆլիս, 1894, էջ 456): Այրումները բնակվում էին նաև Քյուրթափա (այժմ՝ Մոխրաբլուր գյուղը Վաղարշապատից 4 կմ հարավ) գյուղի մոտ. «...քանի մի խարապայ քեալաւայք եւ տանց տեղիք գոն դէպ ի հարասակոյսն, յորս երբեմն Այրումլու Քեօչարի Տաճիկք բնակեալք են յաւորս ծմռան, եւ երբեմն ես յամռանն, զցանք ես են արարեալ ի յմանս տեղիս, եւ անուն գեղջմ եւս ըստ անուան բլրին կոչի Քիւրթափայ» («Ջամբո...», էջ 195): 1750-52 թթ. մի քանի անգամ հիշվում է այրումների խան կամ սուլթան Ալահվերդին, որը, ի թիվս խանական Հայաստանի մահմեդական նորանկախ իշխողների, բավական ազդեցիկ դեմք էր: Համեմայն դեպս, «Այրումների խանը» հիշվում է Երևանի և Նախիջևանի խաների կողքին (**Մեկըսեթ-բեկ Լ.**, Վրաց աղբյուրները Հայաստանի և հայերի մասին, հ. Գ, Երևան, 1955, էջ 138): Նույն թվականներին նրան ընդունել էր վրաց թագավորը. «...Մեր թագավորների տեսության էին եկել Երևանի խանի եղբայրն և Այրումների (Այրումլուի) խանը...» (նույն տեղում, էջ 134): Ապա «Իրակլի թագավորի մոտ եկավ մի երևանցի աղբեջանցի (թաթար)՝ Այրումլուի սուլթանը Ալա(հ)վերդի ա-նունով...» (հիշ. 1752 թ.) (նույն տեղում, էջ 174): Հետաքրքիր է, որ վրացիների հետ դաշնակցող Ալահվերդին բնավ էլ մոլեռանդ մահմեդական չէր. «Իսկ այդ օրերին (վրացոց) հետ էր Այրումլուի սուլթան Ալա(հ)վերդին, որը սքանչել(ազործություն) խնդրեց խաչից և քաջարի էր...» (նույն տեղում, էջ 175):

70. **Էփրիկեան Հ. Ս.**, Պատկերագրող բնաշխարհիկ բառարան, հ. Ա, Վենետիկ, Ս. Ղազար, 1903, էջ 164:

Խնդրագրում մասնավորապես նշված է. «Ձերդ բարեծնությանը անհայտ չէ, որ մենք ոչ մեկ անգամ ենք զրկվել մեր ունեցվածքից և գտնվում ենք առանց ապրուստի, և բացի դրանից մենք տեղեկացանք նաև, որ Ձերդ բարեծնությունը կամենում է այրումցիներին վերաբնակեցնել Շամշադիլում: Մենք, ներքո ստորագրյալներս, վստահեցնում ենք Ձերդ բարեծնությանը և երդվում Աստծով և Ե. Ի. Վ.-ի առողջությամբ, որ այրումցի ժողովուրդը ծառայում է մեզ, տարանջատված ամուր պատով, և եթե, վերաբնակեցվեն, ապա մեզ կուտեն գայլերը, շները...»⁷¹:

Գանձակեցիները նաև տեղեկացնում էին, որ այրումները արտադրում և վաճառելու նպատակով քաղաք էին հասցնում կարագ, պանիր, կաթ, սալ, մեղր, տավար, ոչխար, իսկ բնակարանային շինարարության համար՝ անտառափայտ⁷²:

Այրումների ծագման մասին Ե. Լալայանը, օգտվելով Ն. Աբելյանի ուսումնասիրությունից, նշել է. «Թուրքեր են համարվում նաև թափառական այրումները, որոնք իրենց Ռուսից (Բյուզանդիոնից) գաղթած են համարում և իրենց կոչումն էլ բացատրում են որպես ա՛յ ռում (է՛յ, ուում) կոչականից կազմված: Սրանք մահմեդական են, շիի ադանդին պատկանող, խոսում են Ատրպատականի բարբառով, մի առանձին արտասանությամբ և ոչնչով չեն զանազանվում մյուս թուրքերից: Սրանք բնակվում են Ամիրվար, Աջի, Բիրգյոզ, Այքենդ, Դաստաֆոր, Դամժալի, Գյունեյդամի, Չաղադարասի, Ղարաբուլաղ և Ղազախ-Ելչիլախ հասարակությունների մեջ...»⁷³:

Խորամուխ լինելով հարցի մեջ՝ բավական հետաքրքիր եզրահանգում է արել Հ. Վարդանյանը. «Լալայեանը իր «Գանձակի գառա» գրքում յայտնում է, որ իբր թե այդ թուրքերը Յունաստանից են գաղթել և դրա համար էլ իրանց անուանում են «այրում. այսինքն «այ յոյն»: ...Յօդուածիս հեղինակը պատահել է այրումների, որոնք հայկական ազգանուններ են ունեցել, օրինակ՝ Ղազար-օղլի, Եաղուր-օղլի և այլն: Այրումների Եաղուրի գիտն ամբողջապես հանդիսանում է մահմեդականացած հայ Յակոբի սերունդը, որի անունից և կոչվում է Եաղուրի, Գարամուրաղ գիտի թուրքերը հանդիսանում են

հայ իշխանական ցեղից սերվող Ղարամուրաղի սերունդը: Այրումների հետ մօտ ծանօթանալուց, ինչպես առում են, նրանց ազգն ու տակը քրքրելուց յետոյ, մարդ ականայ համոզվում է, որ այդ խեղճ ու կրակ մահմեդականները ոչ այլ ոք են, եթե ոչ մեր Գարդմանայ Չորի անպարտելի քաջերի սերունդը: Մինչև այժմ այրումների մեջ մնացել են մի քանի հայկական խօսքեր, օրինակ՝ հանդ, հաւալիք (աւելուկ), հախչիխ (աղջիկ) և այլն... «այրում» ոչ թե կը նշանակէ «այ յոյն» այլ «հայ-յոյն», և այդ խօսքը ուղղակի «հայ-րում» խօսքի աղաւաղումն է: Քիչ թէ շատ կրթված այրումները հաստատում են իմ այս ենթադրութիւնը: Օր. մի ախունդ ինձ հաւատացնում էր, որ հին գրութիւնների մեջ այրումներն անուանվում են «հայ-րում», և նա էլ ինձ նման համոզված էր, որ այրումները հայերից են ծագում: Ես այրումներից շատերից եմ լսել, որ նրանք բռնի կերպով են մահմեդական դարձել, որի պատճառով նրանք իրանց-անուանում են «զլիջ մուսուլմանի», այսինքն սրի ոյժով մահմեդական դարձածներ: Այրումները կրօնական այն մոլեռանդութիւնը չունեն, ինչ-որ ուրիշ տեղի մահմեդականները: Դէպի կրօնն ու կրօնական ծէսերը շատ անտարբեր են: Նույնիսկ ամբողջ գաւառամասում աղօթատուն չունեն: Երբ ես այս առիթով նրանց նկատողութիւն էի անում, նրանք ինձ պատասխանում էին. «Սրի ոյժով մահմեդական դարձած ժողովրդից ի՞նչ աղօթատուն, ի՞նչ աղօթք պէտք է պահանջել...»⁷⁴:

Հ. Վարդանյանն այրումներին համարում է բնիկներ: Բազմաթիվ փաստերի համադրմամբ նույն տեսակետի օգտին են արտահայտվել նաև հետագա ուսումնասիրողները: (Կարծիք կա նաև, որ այրումները ԺԸ դարում թուրք-պարսկական պատերազմի ժամանակ գաղթել են Ուրմիա լճի շրջակայքից⁷⁵:

Ինչևէ. դեռևս հստակ չէ, թե ե՞րբ է տեղի ունեցել հայության նշված հատվածի բռնի մահմեդականացումը և, բացի այդ, ինչո՞ւ նրանք հատկապես «այ-

71. «Акты...», т. IV, Тифлис, 1870, с. 92, 493 (բնագրում՝ «В. выс-у не безизвестно, что мы не однократно лишились своего состояния и находимся без пропитания и при всем том еще известились мы, что выс-у угодно переселить Айрумцев в Шамшадиль. Мы, нижеподписавшиеся, уверяем в. выс-у и клянемся Богом и здоровьем Е. И. В. что Айрумский народ служит нам, разделенным, крепкою стеною и, если они будут переселены, то нас съедят волки, собаки и чекалки...»):
72. Նույն տեղում:

73. **Լալայան Ե.**, Երկեր, Երևան, 1988, էջ 329: Նաև՝ **Абелов Н. А.**, նշվ. հոդվ. (оттиск из т. VII «Материалов для изучения экономического быта государственных крестьян Закавказского края»):

74. **Վարդանյան Յ.**, Մի քանի խօսք այրումների մասին, «Մշակ», 1914, N 154, էջ 2-3:

75. **Каракашлы К.**, Об айрумах, «Известия общества Обследования и изучения Азербайджана», N 8, Баку, 1929, с. 29-42. **Кобычев В. П.**, Айрумы (к вопросу происхождения этнонима), «Советская этнография», 1962, N 3, с. 148. Անհիմն և ստացածին է, սակայն, հեղինակի այն ենթադրությունը, ըստ որի այրումները շառավիղներն էին ոչ միայն մահմեդականացված հայերի, այլև՝ հայացած աղվանների: Հանգամանք, որը որևէ սկզբնաղբյուրով չի հաստատվում. չէր էլ կարող հաստատվել, քանի որ այդպես երբևէ աղվան բնակչություն չի եղել: Նույն ձևակերպումը, առանց քննության, կրկնվել է նաև այրումներին բնուցիկ հիշած մի հոդվածում (**Карпетян М. М.**, Динамика расселения тюркоязычных кочевых племен в восточной части Армянского нагорья, конец XIV - начало XIX вв. «Взаимосвязь социальных и этнических факторов в современной и традиционной культуре», сборник статей, М., 1983, с. 214).

րում» կոչվեցին: Չէ՞ որ պատմական Հայաստանի տարածքում հայտնի են բազմաթիվ այլ գավառներ, որոնց հայ բնակչությունը ևս բռնությամբ մահմեդականացվել է, բայց դրա պատճառով հետագայում բնավ «այրում» չի կոչվել: Ուրեմն, էլ ի՞նչ առանձնահատուկ պայմաններ էին առկա, որոնց թելադրմամբ գարդմանցի հայության մի մասը, մահմեդականություն ընդունելուց հետո, սկսեց կոչվել «այրում»⁷⁶:

Հարցի լուծումը գտնելու համար փորձենք ի մի բերել առկա նյութն ու կատարել եզրահանգումներ՝ շեշտելով գլխավոր գործոնները.

1. ըստ ամենայնի, Գարդմանքի այրումները բնիկներ են (առկա այն մտայնությամբ հանդերձ, թե նրանց նախնիները Հունաստանից, Ռուսիա լճի ավազանից և կամ մի այլ վայրից են գաղթել):

2. «Այրում» ցեղանվան ծագումը ուղղակիորեն կապված է «հայ» և «հույն» անվանումների հետ:

3. Այրումները համոզված վկայում են, որ իրենց բնակավայրերում և դրանց շուրջ պահպանված եկեղեցիները հունական են և, իբր, կառուցողներն էլ հույներ են եղել: Հույներին են վերագրում նաև ակնհայտորեն հայկական հին գերեզմանոցները:

4. Այրումների նախնիները քրիստոնյա էին: Նրանք բռնի ուժով են մահմեդականացվել:

5. Մուլեռանդությունը, որ բնորոշ էր նորադարձ շատ և շատ այլ վայրերի ծագումով հայ մահմեդականներին, միանգամայն խորթ է այրումներին: Նրանց բնակավայրերից և ոչ մեկում չկա և ոչ մի մզկիթ: Անգամ, ընդհակառակը, հայկական մի շարք եկեղեցիներ ու սրբավայրեր ուխտատեղի են նաև այրումների համար⁷⁷:

6. Հայտնի է, որ հյուսիսարևելյան Հայաստանի տարածք թափանցած քյուրքական ցեղերը նստակեցության են անցել ռուսական կառավարության ստիպմամբ ու պահանջով (մինչև իսկ այդ պայմաններում էլ նրանց զգալի մասը մինչև խորհրդային կարգերի հաստատումը շարունակեց մնալ քոչվոր), իսկ այրումներն արդեն ԺԸ դարի կեսերին հողագործ էին, հետևաբար՝ նստակյաց (Արարատյան երկրում), նույնպես և մեղվապահ (Գարդմանքում, 1810 թ. հիշ.), նման զբաղմունքը ևս ընդհանուր ոչինչ չունի քոչվորական կենսաձևի հետ:

76. Ի դեպ, «Հայկական սովետական» և «Հայկական համառոտ» հանրագիտարաններն այրումներին ընդհանրապես մոռացության են մատնել, բայց, ահա, «Աղբրեջանական սովետական հանրագիտարան»-ում նշված է, թե այրումները աղբրեջանցիների ազգագրական խմբերից են և բնակվում են Գետաբեկի, Դաշբեսանի, Դազախի, Քարվաճառի, Շահումյանի, Խանլարի և Թուրգի շրջաններում («Աղբրեջանական սովետական հանրագիտարան» (այսուհետև՝ «ԱՄՀ»), հ. 1, Բաքու, 1976, էջ 197):

77. Օրինակ՝ «Այցելու սուրբ (Փիրնազար)» ավերակ երկու եկեղեցիները Շամբորի հովտում, Տանձուտ (Չանախչի) գյուղատեղիից հարավ (**Քարխտատրեանց Մ.**, Արցախ, Բազու, 1895, էջ 305):

Այս բոլոր գործոնների ուսումնասիրությունը բերում է այն հետևության, որ այրումներն ի սկզբանե հայեր են եղել՝ տեղաբնիկներ, բայց հետագայում դարձել են հունադավաններ, հետևել հունաձես եկեղեցուն և միայն ավելի ուշ բռնությամբ մահմեդականացվել: Մուլեռանդ չեն, որովհետև առաջին անգամը չէ, որ կրոնափոխ էին լինում: Հայոց եկեղեցիները հունական են համարում, որովհետև մինչև մահմեդականացումը հունաձես են եղել, որն էլ իր հետքն է թողել նրանց պատմական հիշողության մեջ: Հողագործ են ու մեղվապահ, որովհետև հայերից են սերում և, վերջապես, ուխտագնացությամբ պատվում են հայկական սրբատեղիները, որովհետև չեն խամբել նաև սերնդեսերունդ փոխանցված ազգային (հայկական) սովորույթները:

Վերոգրյալից հետո էլ դեռևս անպատասխան է մնում շատ կարևոր երկու հարց: Նախ՝ հայության այդ հատվածը ե՞րբ էր ընդունել հունադավանությունը (արդյո՞ք բյուզանդանես Եզր կաթողիկոսի օրոք՝ Է դարում, թե՞ Վրաստանի հզորացման շրջանում՝ հետևելով, օրինակ, հայ գորապետ Չաքարյան Իվանե իշխանին) և երկրորդ, ե՞րբ էին նրանք ընդունել մահմեդականություն (չիա). արդյո՞ք դա տեղի էր ունեցել ԺԵ-ԺԶ դարերում (քիչ հավանական է), թե՞ 1720-ականներին (ինչը տեղի էր ունեցել նաև Շաքիի, Կապադակի, Դասանի, Շամախու, Մուսկուրի և այլ գավառների հայերի մի զգալի մասի հետ 1720-1750-ական թվականներին):

Ռոսներ. Հյուսիսային Արցախում և մասնավորապես Գանձակում ազգությամբ ռուս վերաբնակիչներ են հաստատվել միայն տարածքի՝ Ռուսաստանի կազմի մեջ ընդգրկվելուց հետո:

1840-ական թվականներից ցարական իշխանություններն ինչպես այլուր, այնպես էլ արդեն կազմավորված Ելիզավետպոլի գավառի ռազմավարական տեսանկյունից կարևոր նկատված վայրերում (առավելապես գլխավոր ճանապարհներին ու լեռնանցքներին հարող շրջաններում) սկսեցին հիմնել տնտեսական բազմաթիվ արտոնություններով օժտված ռուս աղանդավորների գյուղեր: Արդեն ԺԹ դարավերջին հայաթափի հին գյուղատեղիներում հիմնվել էին ռուսաբնակ շուրջ 10 գյուղեր: Դրանք գոյատևեցին նաև խորհրդային տարիներին. 1988-89 թթ. հայ բնակչության համատարած բռնագաղթից անմիջապես հետո ռուսները ևս ստիպված եղան լքել իրենց գյուղերն ու հայրենադարձվել:

Գերմանացիներ. 1817 թ., նեղվելով նապոլեոնյան արշավանքներից և հարկային ծանր քաղաքականությունից, նախ 31, ապա ևս 1400 ընտանիք թողնում է գերմանական Վյուրտեմբերգի թագավորության սահմանները և Հունգարիայի ու Վալախիայի վրայով մտնում Ռուսական կայսրություն⁷⁸:

78. **Լալայան Ե.**, Գանձակի գավառ, Երկեր, էջ 329-330:

1818 թ. վերջին, գերմանացիները մեծ զրկանքներ կրելով, հասնում են Կովկաս՝ նպատակ ունենալով անցնել Պաղեստին, սակայն «...ռուսաց կառավարության դրոժմամբ մնացին այստեղ և հիմնեցին սկզբում 7 կոլոնիա, որոնց թիվը 100 տարւայ ընթացքում բազմանալով հասաւ 15-ի»⁷⁹: Ի դեպ, 1400 գերդաստանից Կովկաս է հասնում ընդամենը 455 ընտանիք, որոնցից 194-ը հաստատվում է Գանձակի գավառում⁸⁰:

Առևտուր. 913-914 թթ.՝ ռուսների կողմից Պարտավ քաղաքը գրավելուց հետո, վերջինս «կորցրեց իր նշանակությունը և դարձավ մի անկարևոր վայր»⁸¹ ու իր տեղը զիջեց միայն տասնամյակների պատմություն ունեցող Գանձակին:

Առևտրական կարևոր ճանապարհների հանգուցակետում գտնվող Գանձակն ամենակարճ ժամանակահատվածում դառնում է Այսրկովկասի ամենաբազմամարդ ու վաճառաշահ քաղաքներից մեկը: Այդտեղ էին միանում Տփղիս-Շամքոր-Գանձակ, Դվին-Փառիսոս-Գանձակ, Շամախի-Արաշ-Գանձակ, Շաքի-Արաշ-Գանձակ և Բելուկան-Պարտավ-Գանձակ տարանցիկ ճանապարհները:

Չնայած հետագա դարերում Գանձակը բազմիցս ավերվում է իրար հաջորդած արշավանքների և երկրաշարժերի հետևանքով, այնուամենայնիվ, երկրամասի բազմաթիվ այլ բնակավայրերի ու քաղաքների նկատմամբ երբեք չի կորցնում առաջնային նշանակությունը:

Առհասարակ, Գանձակը նշանավոր էր մետաքսի արդյունահանմամբ. «Հայտնի են Գեմջեի ձիու պայտը, երկաթը, ինչպես նաև մետաքսը»⁸², բայց ընտիր էին նաև «...նուռը, խաղողը և կաղինը»⁸³:

1591-1592 թթ., երբ Անատոլիայի էլայեթի իշխող Խաղիմ Հասան փաշան վեզիրության աստիճանով ստանում է Գանձակի էլայեթը, ոչ միայն կարողանում է տեղի մետաքսի վաճառքից ստացված եկամուտների հաշվին իր բազմահազար գործի աշխատավարձը վճարել, այլ նաև յուրաքանչյուր տարի «150 բեռ» ակչեի արժեքով մետաքս էր ուղարկվում գանձարանը»⁸⁴:

Վաճառաշահ մի այնպիսի քաղաք, ինչպիսին Գանձակն էր, անշուշտ, շատ հնուց պետք է ունեցած լիներ իր շուկան: Դրա գոյությունը, սակայն,

վկայել են համեմատաբար ավելի ուշ շրջանի ակամատեսները: Մասնավորապես 1640 թ. հիշված է, որ Գանձակն ուներ «բարետես շուկա»⁸⁵:

Չնայած հաճախակի տեղի ունեցող պատերազմական գործողություններին՝ Գանձակը վաճառաշահ քաղաքի համբավը պահպանեց ընդհուպ 1827 թ. և միայն դրանից հետո «...քաղաքը կորցրեց իր կարևորությունը իբրև առևտրական կենտրոնի»⁸⁶:

Ըստ ամենայնի, ինչպես միջնադարում, այնպես էլ ԺԹ դարում Գանձակում «...Առևտուրը, ...կենտրոնացված էր հայերի ձեռքում: Ճիշտ է, առևտրով զբաղվում էին նաև թաթարները, բայց գլխավորապես՝ մրգերով»⁸⁷: Ի դեպ, առևտուրն ամբողջությամբ իրականացվում էր քաղաքի թրքաբնակ թաղամասում, որտեղ էլ գտնվում էր այդ նպատակին ծառայող հրապարակը. «Վաճառանոցի մէջ տեղադրուած են հայերի և թուրքերի բոլոր խանութները: Համարձակ կարելի է ասել, որ վաճառանոցի հրապարակը քաղաքի գեղեցիկ տեսարաններից մէկն է...»⁸⁸:

Գանձակի առևտուրն այն աստիճան էր կենտրոնացված գետի աջափնյա, այն է՝ թուրքաց թաղամասում, որ մի անգամ (1870 թ. հունիսի 26-ին), երբ երկու թաղամասերի միջով հոսող գետը վարարել էր՝ վտանգելով քանդել կամուրջը, հայոց թաղում ուրվագծվել էր սովի մատնվելու հեռանկարը. «...մենք, Քիլիսաբենդի բնակիչներս, մի քանի օր սոված կմնայինք, քանի որ ամբողջ առևտուրը այստեղ կատարվում է Գյանջայում: Չարմանալի է, որ տեղի հայերը որպես համեմատաբար առաջատար և նախաձեռնող ժողովուրդ, Քիլիսաբենդում, որտեղ և ապրում են, առևտուր չեն անում և գրեթե բոլորն այստեղ ծառայողներ են»⁸⁹:

Հատկանշական է, որ արդեն ԺԹ դարավերջին գանձակեցի որոշ առևտրականներ, իրենց գործունեության ոլորտը դուրս բերելով միջազգային ասպարեզ, արտահանվող ապրանքատեսակների հարցում կրկին նախապատվությունը տվել էին երկաթին և մետաքսին, որոնց արտադրությամբ Գանձակը հռչակված էր հարյուրամյակներ շարունակ: Դա է հաստատում նաև լրագրային հետևյալ

79. «Գերմանական գաղթականությունը Կովկասում», «Տարագ», 1912, N 11, էջ 192:

80. **Լալայան Ե.**, նշվ. աշխ., էջ 330:

81. «Արաբական աղբյուրները Հայաստանի և հարևան երկրների մասին», հ. Գ, կազմեց Նալբանդյան Հ., Երևան, 1965, էջ 145, ծանոթ. 97:

82. «Թուրքական աղբյուրներ. **Էվլիյա Չելեբի**», հ. Գ (այսուհետև՝ **Էվլիյա Չելեբի**), կազմեց Սաֆրաստյան Ա., Երևան, 1967, էջ 86:

83. «Թուրքական աղբյուրները Հայաստանի հայերի և Անդրկովկասի մյուս ժողովուրդների մասին», հ. Բ, կազմեց Սաֆրաստյան Ա., Երևան, 1964, էջ 14:

84. Նույն տեղում, էջ 148:

85. **Էվլիյա Չելեբի**, նույն տեղում:

86. **Հակոբյան Հովհ.**, Ուղեգրություններ, հ. Ա, Երևան, 1932, էջ 375, ծանոթ. 7:

87. «Кавказ», 1859, N 9, с. 42 (բնագրում՝ «...Торговля, по обыкновению, сосредоточена в руках Армян. Занимаются, правда, торговлею и Татары, но преимущественно фруктами»):

88. «Կռունկ Հայոց աշխարհին», Տփլիսի, 1861, էջ 360:

89. «Кавказ», 1870, N 76, с. 2 (բնագրում՝ «...мы, живущие на Килисакенте, остались бы голодными на несколько дней, так как здесь вся торговля производится в Ганже. Удивительно, что здешние армяне, народ сравнительно подвижной и предприимчивый не переносят торговли в Килисакент, где живут они сами и почти все служащие здесь»):

տեղեկատվությունը. «Գանձակի հարուստ վաճառական Մահտեսի Քերովը Տեր Մարտիրոսեանցը, որի ահագին քանակությամբ ապահովեցրած երկաթն այս քանի ժամանակներս խորտակուեց Վոլգա գետի մէջ...: Այս դէպքում Մահտեսի Քերովը բախտատու է, քան միս գանձակեցի (նախկին ոստիկան) Վ. Ե.-ն, որը Գանձակից Վարշաւ է ուղարկում մի՛ նոյնպէս ապահովեցրած 10.000 բուբու արկղ մետաքս, սակայն Վարշաւում մետաքսի տեղ քարեր են ստացում...»⁹⁰:

Ի դեպ, եթե մետաքսի արտադրությամբ զբաղվում էին Գանձակի և մերձակա գյուղերի ինչպէս հայ, այնպէս էլ թուրք բնակիչները, ապա երկաթի արդյունահանումն իրականացվում էր Գետաբեկի և Քարհատի (Գաշկեսան) հանքավայրերում հայերի և գերմանացի գաղութարեակների ուժերով:

Ելիզավետպոլի նահանգից Պարսկաստան էին արտահանում հիմնականում հացամթերքներ (տարեկան 8,312 փութ), չորացրած մրգեր (տարեկան 5,428 փութ), կաշվեղեն և կտորեղեն, իսկ ներմուծում թուրք և մետաղյա գործիքներ⁹¹:

Հայտնի է, որ միջազգային ասպարեզում գործունեություն ծավալած հայ վաճառականները «ստանում են վաճառելի նիւթերը Տաճկաստանից, Պարսկաստանից և Ռուսաստանի զանազան քաղաքներից—Մոսկվայից, Նիժնի վաճառափողոցից, Թիֆլիզից և Բաքուից և այս նիւթերը սպառում են թէ իրենանց և թէ շրջապատող հայ և թուրք գիւղերի վերայ»⁹²:

Պատմական հուշարձաններ. տարիներ շարունակ աղբրեջանցի հետազոտողները ջանք ու եռանդ չէին խնայում Աղբրեջանի Հանրապետության տարածքում եղած հայկական պատմական հուշարձաններն իբրև աղվանական ներկայացնելու համար: Բունիաթովի, Գեյուշկի, Ախունդովի, Նեյմատովայի, Մամեդովայի և սրանց կարգի մի շարք «գիտնականներ» 1970-80-ական թվականներին մեկը մյուսի հետևից հրատարակում էին գրքեր ու հոդվածներ, որոնցում ամեն կերպ փորձում էին աղվանական ներկայացնել այն ամենը, ինչ հայ մշակույթի անքակտելի մասն էր, սկսած՝ Գանձասարից, Դաղի վանք ու Ամարաս, Եղիշ Առաքյալ ու Խաչակապի Թարգմանչաց վանք, Ջուղայի մի քանի հազար խաչքարերով գերեզմանոց և մինչև Գագա Սբ. Սարգիս վանք:

Անշուշտ, հայերիս համար առավել քան հասկանալի է գուտ քաղաքական նկատառումներ հետապնդած գիտական այդ կեղծ հորինվածքների նպատակը: Իսկ նպատակը մեկն էր՝ իրենց խաչնարած թափառական նախնիների հետ որևէ կերպ չառնչվող քրիստոնեական ողջ մշակույթն աղվան-

ներին (որոնք իբրև եղել են իրենց նախնիները) վերագրելով՝ իրավական տեր ու ժառանգորդ հայտարարել ներկայիս աղբրեջանցիներին: Այդպես, գրչի մի հարվածով «ալբան-քիլիսաների» և «խաչդաշերի» վերածվեցին հայոց հարյուրավոր եկեղեցիներ ու տասնյակ հազարավոր խաչքարեր:

Մեր օրերում աղբրեջանցիները, փոխելով ռազմավարությունը, այլևս իրենց եռանդը չեն վատնում հայ մշակույթի հուշարձաններն աղվանական ներկայացնելու համար: Այսօր նրանք նույնպիսի ջանադրությամբ ոչնչացնում են այն ամենը, ինչը տարիներ առաջ հայտարարել էին աղվանական: Ցավոք, մենք զրկված ենք աննախադեպ ոճրագործության իրական ծավալների մասին որոշակի խոսք ասելու հնարավորությունից, քանի որ, փաստորեն, ականատեսն ենք ոչնչացվող միայն այն հուշարձանների, որոնք, իրենց տեղադրությամբ մոտ լինելով սահմաններին, ինչ-որ չափով տեսանելի են: Մինչդեռ անհայտ է պատմական այն բոլոր հուշարձանների ճակատագիրը, որոնք հեռու են սահմանամերձ գոտիներից:

Արդեն մի քանի տարի մամուլը գուժում էր բուրդագրներով պարբերականորեն մաս առ մաս ոչնչացվող Ջուղայի պատմական գերեզմանատան մասին: Հակառակ բազմաթիվ ահազանգերի ու դիմումների՝ ավելի քան 3000 կանգուն խաչքարերով գերեզմանատան ոչնչացումը ոչ միայն չկանխվեց, այլև մինչև 2002 թ. շարունակաբար ավերվելով՝ խսպտ ոչնչացվեց:

Իր պատմական հայրենիքում հայ մարդու արարած մշակութային եզակի այդ հուշահամալիրը փաստացի ոչնչացվեց օրը ցերեկով, մի քանի տարվա ընթացքում և քաղաքակիրթ համայն աշխարհի աչքի առաջ: Կատարվածի մասին իմացանք միայն այն բանի շնորհիվ, որ գերեզմանատունը գտնվում էր ուղղակի Արաքսի ձախ ափին և պարզ տեսանելի էր հակադիր՝ իրանական ափից:

Ջուղայի գերեզմանատան ոչնչացմանը հաջորդեց Ղազախի շրջանում գտնվող Գագա Սբ. Սարգիս վանքի քանդումը և այլն:

Ըստ էության, մենք այսօր դատապարտված ենք լինել սեփական մշակույթի ոչնչացման ակնատեսը, իսկ աղբրեջանական թուրքն այս օրերին եռանդագին լծվել է այն միակ դերակատարությանը, որն ունեցել է մեր պատմական հայրենիք սողոսկելու առաջին օրվանից սկսած՝ քանդում է...:

1864 թ. Վ. Մեվեսը, ճանապարհորդելով Գանձակի նահանգում, փաստել է տեղում պահպանված բազմաթիվ հուշարձանների հայկականությունը. «Նահանգի լեռներով շրջագայելիս ինձ հաճախ էին հանդիպում... քրիստոնեական բնակավայրերի հետքեր: Անհնար է անցնել տաս վերստ, որպեսզի չհանդիպես, ճիշտ է, ամենակոպիտ ճարտարապետությամբ եկեղեցիների ավերակների: Այդ բոլոր

90. «Նոր-Գար», 1895, N 114:

91. «Кавказ», 1904, N 228, с. 3.

92. **Մաժակ.** Նամակ Գանձակից, «Մշակ», 1873, N 14, էջ 2:

եկեղեցիները շինված են գետաքարից, ինչ որ ցե-
մենտով, որը քարերն այնպես ամուր է միացրել, որ
հիմա էլ դժվարությամբ կարելի է քարը դուրս հանել
ավերակներից: Այդ ավերակները քրիստոնյա բազ-
մաթիվ բնակիչների, հավանաբար, հայ պատմա-
կան հուշարձաններն են այն նահանգում, որն այժմ
համարվում է մուսուլմանական: Այդ հուշարձաննե-
րը վկայում են նաև այն մասին, որ նահանգի լեռնա-
յին հատվածը, որը ներկայումս վերածվել է քոչա-
տեղի, ինչ որ ժամանակ եղել է նստակյաց երկրա-
գործների կյանքի համար ամենալավագույն տեղը:
Իսկ հիմա ի՞նչ է: Այժմ քոչվորը դուրս է քշել երկրա-
գործին...: Քրիստոնյա գյուղերի ավերակները
ապացուցում են, որ այստեղ եղել է և՛ զարգացածու-
թյուն, և՛ կարողություն, և՛ աշխատանք, միայն թե
վաղուց...»⁹³:

Գրեթե համանման կարծիքն է հայտնել մեկ այլ
ուսումնասիրող՝ Ն. Աբելյանը. «Գանձակ և Շամքոր
գետերի վերնամասի մահմեդական գյուղերում
ցրված ԺՁ դարի հայերեն արձանագրությամբ հայ
ճարտարապետության հուշարձանները՝ եկեղեցի-
ները, վկայում են, թե որքան նշանակալի է եղել հայ
բնակչությունն այստեղ և թե որքան մեծ են եղել
այստեղից հայերի արտագաղթի ծավալները»⁹⁴:
Ինչ վերաբերում է այդ կառույցների վիճակին,
ապա ակնատեսը նշել է. «Այդ եկեղեցիներից մի
քանիսն այժմ կանգնած են ավերակների մեջ և,
ցավալի է ասել, մերձաբնակ այրում մահմեդական-
ների համար ծառայում են որպես անասնագո-
մեր»⁹⁵:

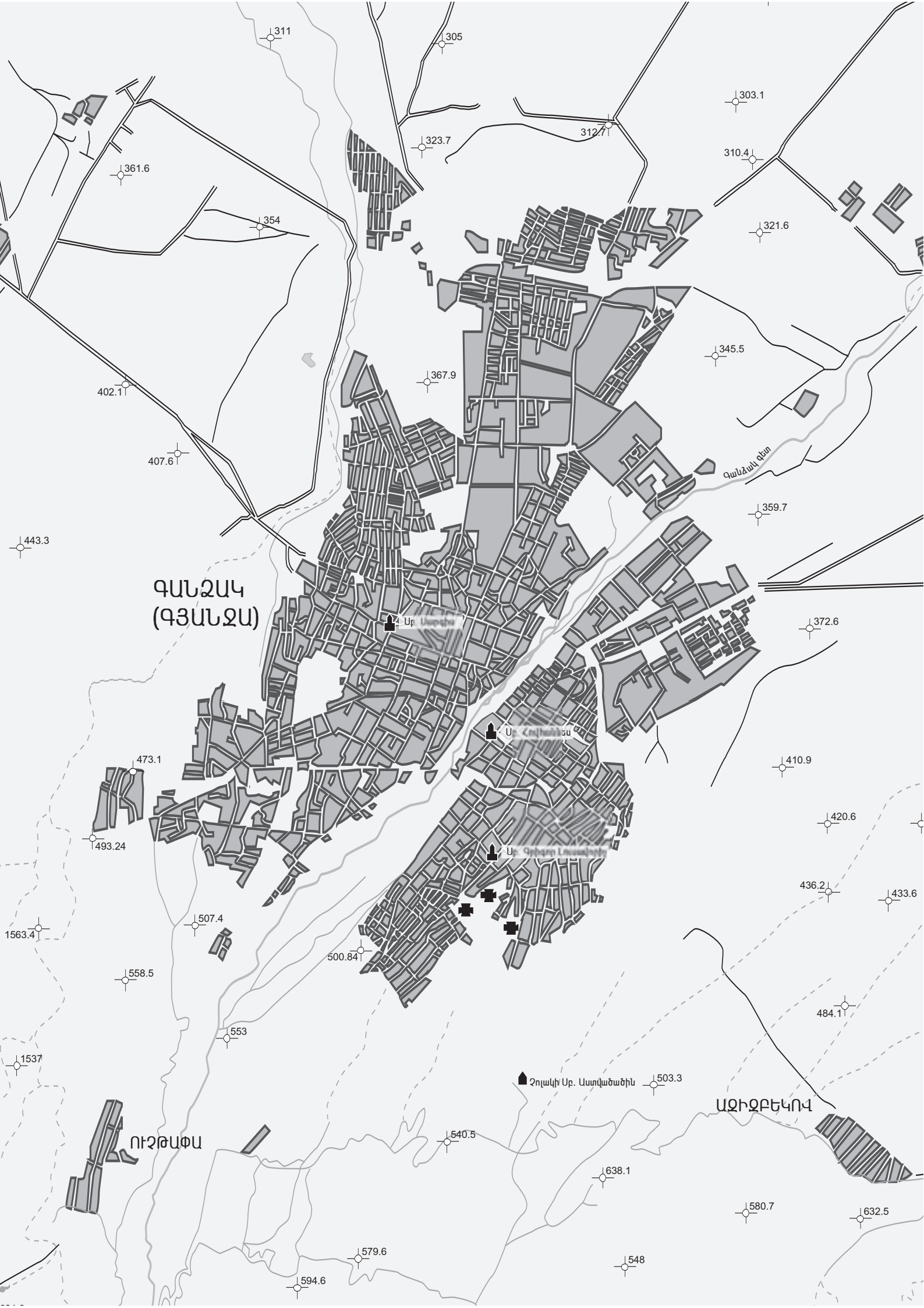
1889 թ. դրությամբ նահանգում գործում էր 11
վանք և 88 եկեղեցի⁹⁶:

93. **Мевес В.**, Очерки Елисаветопольского уезда, «Кав-
каз», 1865, N 46, с. 249 (ընթացում՝ «Во время поездок
по горам уезда - мне часто попадались следы поселе-
ний, как видно, христианских. Нельзя проехать деся-
ти верст, чтобы не встретить развалин церквей, прав-
да, самой грубой архитектуры. Все эти церкви сложены
из булыжного камня на каком то цементе, связываю-
щем камни так крепко, что до сих пор с трудом
можно вынуть камень из развалины. Эти развалины,
- исторические памятники многочисленного хрис-
тианского населения, вероятно армянского, в про-
винции, называемой теперь мусульманскою. Эти па-
мятники свидетельствуют еще и о том, что нагорная
сторона уезда, превращена теперь в кочевки, была
когда то лучшим местом для оседлой жизни земле-
дельцев. А теперь что? Теперь номад выжил хлеборо-
ба!... Развалины христианских деревень доказывают,
что здесь был и разум, и умение, и труд, да только
давно...»).

94. **Абелов Н. А.**, նշվ. հոդվ., էջ 14 (ընթացում՝ «Церкви
армянской архитектуры, с армянскими надписями
XVI века, ныне во множестве разбросанныя по
мусульманским селениям, у верховьев рек Ганджа-
чай и Шамхор-чай, свидетельствуют, как значительно
было здесь армянское население и как велики были
некогда массовыя переселения отсюда армян...»).

95. Նույն տեղում (ընթացում՝ «Некоторые из этих церквей
стоят ныне в развалинах и, печально сказать,
скотными дворами для живущих вблизи айрумов-
мусульман.»).

96. ՀԱՄ, ֆ. 56, ց. 1, գ. 8583, ք. 238-239:



ԳԱՆԶԱԿ
(ԳՅԱՆԶԱ)

U. Ustunbuz

U. Kachanbuz

U. Gheghen Lusakyan

Գաւառնու ջրան

ՈՒԻԶՅԱՓԱ

ԱՉԻԶՐԵԿՈՎ

Զոլակի Սր. Աստվածամիկ

311

305

303.1

361.6

323.7

312.71

310.4

354

321.6

402.11

367.9

345.5

407.6

359.7

443.3

372.6

473.1

410.9

493.24

420.6

507.4

436.2

1563.4

500.84

433.6

558.5

484.1

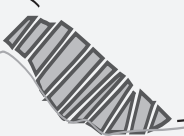
553

503.3

1537

540.5

ԱՉԻԶՐԵԿՈՎ



638.1

580.7

579.6

548

594.6

632.5

ԳԱՆՁԱԿ (ԳՅԱՆՁԱ)

Տեղադրություն. գտնվում է Կուր գետի աջակողմով ձգվող առևտրական հին ճանապարհի վրա՝ Գանձակ գետի երկու ափերին, ծովի մակերևույթից 320-500 մ բարձրության վրա:

Հայտնի է նաև Ջանգա¹, Գանջա, Կենջա, Կեչա-դի² անուններով: Մինչև 1804 թ. և 1918-1935-ը՝ Գանձակ, 1804-1918-ին՝ Ելիզավետպոլ, 1935-ից՝ Կիրովաբադ, ներկայումս՝ Գյանջա:

Հիմնադրումը. նախապես քաղաքը հիմնվել է ներկայիս քաղաքից շուրջ 3 կմ հյուսիս-արևմուտք և միայն ժԷ դարի սկզբին Շահ-Աբասի գլխավորությամբ վերաշինվել ներկայիս վայրում:

Մեզ հասած գրավոր աղբյուրներում քաղաքի հիմնադրման ամենավաղ թվական նշվում է 844 թ. («844 թվին Մուհամմեդ իբն Խալիդը հիմնադրեց Գանձակ քաղաքը և բնակեցրեց Դիարբեքիից բերած արաբներով»)³: Այնուհետև մատնանշում են 846 թ. «...եկն արքունի հրամանաւ և գանձուք շինեաց զԳանձակ քաղաքն ՄՂԵ թուին յԱրշակաշեն գաւառի»⁴ կամ «Թիւն ՄՂԵ (846) շինեցաւ Գանձակ»⁵: Ըստ Ղազվինու Գանձակը հիմնադրվել է 853-854 թթ.⁶: Խնդրո առթիվ թուրքական աղբյուրը նշել է. «Քաղաքը կառուցել է Ռումի Իսբենդերը, իսկ Կուրբադ Բին-Ֆիրուզը այն նորոգել է»⁷:

Գանձակի հիմնադրման, նրա անվան վերաբերյալ առկա են տարբեր տեսակետներ: Այսպես, Լ.

Լազարևը նշել է, թե մինչև 1804 թ., երբ Գանձակը վերանվանվեց Ելիզավետպոլ, այն հայտնի էր Գանջա անունով, սակայն վերջինս ներկայիս քաղաքին չի վերաբերել, այլ դրանից 7,5 վերստ հեռավորության վրա գտնվող քաղաքատեղիին, և իբր այդ քաղաքի պատմությունը սկիզբ է առել Ալեքսանդր Մակեդոնացու ժամանակներից⁸: Ի պատասխան Լ. Լազարևի հայտնած սույն կարծիքի՝ Ս. Պատկանյանը նշել է, թե Գանձակի վերաբերյալ ամենավաղ տեղեկությունները սկսվում են 1088 թ-ից, սակայն չի բացատրել, որ այն մինչ այդ էլ գոյություն ունեցած լինե՞ր՝ անհիմն համարելով քաղաքի հիմնադրումը Ալ. Մակեդոնացու ժամանակներին վերագրելը: Նա նաև նշել է, որ պարսից բանահյուսական մյուսերի հիման վրա հենված այդ տեսակետի ձևավորման համար, հավանաբար, հիմք է ծառայել մեկ այլ Ալեքսանդր (Թավրիզի տիրակալ Ղարա-Յուսուֆի որդին էր), որը գործել է ժԵ դարում⁹:

«Արձագանք»-ի թղթակիցը հարցի առնչությամբ նշել է, որ ներկայիս Գանձակի տեղում վաղ ժամանակներից քաղաք է եղել, և որ Շահ-Աբասը չի ավերել Հին Գանձակը և հիմնել նորը. «...այդ անբնակներն այնքան փոքր տեղ են բռնում, որ հազիւ թե կարելի է քաղաքատեղ ընդունել. երկրորդ՝ այժմու Գանձակն էլ նոյն հարթ-հաւասար դաշտի վերայ գտնուելով, ինչպէս և անբնակատեղը, Շահ-Աբասի համար ոչ մի ռազմագիտական առաւելութիւն չէր կարող ընծայել, որ նա ստիպուէր հինը կործանել և նոյնպիսի բաց դաշտի վերայ մի նորը կարուցանել. երրորդ՝ ժԷ. դարու սկզբում անբնակ թողած մի քաղաքի շինութիւնների, պարիսպների և բերդի անբնակներ չէին կարող գետնի հետ հաւասարուելու չափ քանդուիլ, անհետանալ. չորրորդ՝ ..., այդտեղ է Խոսրով նահատակի գերեզմանը, որի աղետալի մահը նկարագրողն ասում է. «հաննն գնա արտաքոյ քաղաքին և ... քարկոծեցին ... զմարմին վկային բարձեալ քրիստոնէից՝ թաղեցին պատուով». Իսկ քաղաքից դուրս քարկոծուած քրիստոնէին պատուով կրկին քաղաք բերել և թաղելը թոյլատրուած

1. ԺԳ դարի արաբ աշխարհագիր Յակուտ-Ալ-Համավին (1178-1229) նշել է, որ Առան նահանգի քաղաքներից էր «...Ջանգան, որն ընդհանրապես կոչվում է Գանջա...» (**Յակուտ ալ-Համավին**, Աշխարհագրական բառգիրք, «Արաբական աղբյուրները Հայաստանի և հարևան երկրների մասին», հ. Գ, էջ 50, 68, 104):

2. «Հայերեն ձեռագրերի ժԷ դարերի ձեռագիր հիշատակարաններ», հ. Ա (այսուհետև՝ «ԺԷԱ»), կազմեցին Հակոբյան Վ., Հովհաննիսյան Ա., Երևան, 1974, էջ 448:

3. **Laurent J.**, L' Arménie entre Byzance et l' isiam depuis la conquête arabe, p. 177. **Markwart J.**, Ost-europäische und Ostasiatische Streifzüge, Leipzig, 1903, p. 462. **Մանանդյան Հ.**, Զննական տեսություն հայ ժողովրդի պատմության, հ. Բ, մաս Բ, Երևան, 1960, էջ 297:

4. **Մովսես Կաղանկատուացի**, Պատմություն Ադուանից աշխարհի (այսուհետև՝ **Մովսես Կաղանկատուացի**), Երևան, 1983, էջ 331:

5. «Մանր ժամանակագրություններ», հ. Ա (այսուհետև՝ «ՄԺԱ»), կազմեց՝ **Հակոբյան Վ. Ա.**, Երևան, 1951, էջ 391:

6. «Արաբական աղբյուրները Հայաստանի և հարևան երկրների մասին», հ. Գ, էջ 153, ծանոթ. 130:

7. «Թուրքական աղբյուրները Հայաստանի հայերի և Անդրկովկասի մյուս ժողովուրդների մասին», հ. Բ, էջ 14:

8. **Лазарев Л.**, Ганжа, “Кавказ”, 1846, N 37, с. 146-147.

9. **Патканов С.**, Замечания на статью: Ганжа, “Кавказ”, 1846, N 41, с. 164.

չէր. նա ուրեմն թաղում է իւր նահատակութեան տեղում, «որ արտաքոյ քաղաքին» է: Վերջապէս Գանձակի դարատըր հսկայ շինարիները, հին շինութիւնների հետքերը պարզապէս ցոյց են տալիս, որ Շահ-Արասից շատ յառաջ գոյութիւն են ունեցել»¹⁰:

Գանձակը Ժ-ԺԱ դարերում. Թ դարի կեսից Գանձակին տիրել են արաբական Շեղդադյան տոհմի ճյուղերից մեկի ներկայացուցիչները. «Այդ ժամանակ ուժեղացավ Գանձակի ամիրա Փաղդունը, որը սկսեց հպատակեցնել իրեն Հերքի (Հերեթի) և Կախբի (Կախեթի) իշխաններին, ժամանակ առ ժամանակ ավազակորեն և գաղտագողի ավերելով և գերելով այլ և այլ տեղեր»¹¹: Ավելի ստույգ. «951-952 թվականներին այնտեղ իշխեցին Շեղդադյանները»¹²:

Հայոց Գագիկ թագավորի գահակալութեան տարիներին (989-1020) հայերի և արխագների միացյալ ուժերը հզոր հարված են հասցրել հյուսիսարևելյան Հայաստանը պարբերաբար ասպատակող Փատլուն ամիրային. «Յայնմ ժամանակի զօրացաւ Փատլուն ամիրայն Գանձակայ, և հարկանէր զիշխանսն Կախեթոյ և Հերեթոյ: Եւ առաքեաց Բագրատ՝ թագաւորն Ափխազաց, առ Գագիկ՝ թագաւորն Հայոց՝ երթալ ընդ նմա ի վերայ Փատլայ ամիրային: Եւ նորան երկոքեան ի Գանձակ և առաւել ընդ հարկաւ՝ դարձան աւարա»¹³:

Հայտնի է, որ մոտավորապէս 1044 թ. «...Խլազիզն ամիրայն Գանձակայ սպանին զնա, և առին զԳանձակ և տիրեցին»¹⁴:

1054 թ. Գանձակի ամիրան հնազանդվում է սելջուկյան Տուղրուլ բեկին. «Արդեն 1054 թ. արշավանքի ժամանակ Տուղրուլ բեզը հպատակեցրել էր Գանձակի ու Գվինի Աբուլսուվար ամիրային...»¹⁵: 1054-1055 թ. հիշվում է Գանձակի (Ջանգա) տեր ամիր Աբու-լ-Ասուարը¹⁶:

1061-1071 թթ. միջակայքում «Հոնք զԳանձակայ դաշտն կոտորեցին...»¹⁷:

1068 թ. Գանձակի Փատլուն ամիրան ստացել է Ալվիասլանի գրաված Տիդիս քաղաքը¹⁸:

1072 թ. նույն ամիրան Ալվիասլանից գնում է քաղաքամայր Անին. «Անիի գնումը Ալվիասլանից և

հանձնումը Գանձակի Փատլուն ամիրայի Մանուչե թռչին»¹⁹:

1088 թ. Ուռհա քաղաքը գրավելուց հետո Մելիքշահ սուլթանի (1072-1092) հրամանով մեծ բանակով Այսրկովկաս է ներխուժում Բուղա ամիրան, որ պաշարում և գրավում է Շեղդադյան Փատլունյանների պատկանող Գանձակն ու վերածում աթաբեկության կենտրոնի. «...գնաց սուլտանն բազմութեամբ զօրօք և բանակեցաւ ի վերայ քաղաքին՝ որ կոչի Գանձակ, ի յաշխարհին Հայոց. և արար սաստիկ պատերազմ ի վերայ քաղաքին Գանձակայ և ժողովեաց զամենայն Պարսիկք ի վերայ նորա. և սաստիկ պատերազմաւ փորեալ ընկեցին բուրգն մի, և այնպիսի պատերազմաւ առին զքաղաքն Գանձակ և արարին կոտորած զփոքր մասն քաղաքին. և հրամայեաց Պուզանն և վերացոյց զուրն և արար խաղաղութիւն: Եւ Տէր Ստեփանոս կաթողիկոսն Աղուանից էր յայնժամ ի քաղաքն, և զերծաւ խաղաղութեամբ օգնականութեամբ Աստուծոյ, վասն զի պահեալ եղև ի Հայոց զօրացն, որք էին զհետ Պուզանին»²⁰:

Գանձակի առաջին աթաբեկն էր Իսմայիլ ամիրան. «...Մելիքշահը իր կնոջ եղբորն Իսմայիլ իբն Ակոթ ամիրային նշանակեց Ատրպատականի, Աղվանքի և Հայաստանի կուսակալ, որ իրեն կենտրոնավայր էր ընտրել Գանձակ քաղաքը»²¹:

1092 թ. Մելիքշահին հաջորդած սուլթան Բարկիարուխը Գանձակի կուսակալ է նշանակում իր եղբորը: Վերջինս 1099 թ. ապստամբում է եղբոր դեմ և իրեն սուլթան հռչակում²²:

19. Նույն տեղում, էջ 406: Նաև՝ էջ 81:

20. **Մատթոս Ուռհայեցի**, էջ 254: Տե՛ս նաև՝ **Վարդան վարդապետ**, էջ 106 («Ի հինգհարիւր երեսուն և եօթն թուին Պուզան ամիրայն հրամանաւ Մելիքշահին առ զԳանձակ ի Փատլունացն որ Շատատիկքն կոչէին»): Նաև՝ **Մամուլէի քահանայի Անեցոյ** Հուարմունք ի գրոց պատմագրաց (այսուհետև՝ **Մամուլէ Անեցի**), Վաղարշապատ, 1893, էջ 118: «Արաբական աղբյուրները Հայաստանի և հայերի մասին», հ. Գ, էջ 153: **Չանչեանց Մ.**, Պատմութիւն Հայոց ի սկզբանէ աշխարհի մինչև ցամ տեստն 1784, հ. 3, Վենետիկ, 1786, էջ 13 («...երևելի էր քաղաքն Գանձակ, այն է Կենճէ, ուր մատեր Ստեփաննոս կաթողիկոսն Աղուանից, ի յաջորդ ամի յարձակեցաւ նոյն Պուզան սպարապետ պարսից ի կողմանս յայնուսիկ. և յետ տիրելոյ մնացեալ տեղեացն՝ պաշարեաց զքաղաքն Գանձակ. և տուեալ ընդ նմա մարտ պատերազմի սաստիկ յոյժ՝ կործանեաց զմի կոտորած մեծ. յորմէ հագիւ գերծաւ Ստեփաննոս կաթողիկոս ձեռնտուութեամբ հայոց ոմանց՝ որք կային ընդ զօրս այլագեաց»): **Մանանդյան Հ.**, Քննական տեսություն հայ ժողովրդի պատմության, Գ, էջ 69: Ի դեպ, Բուղայի՝ Գանձակը գրավելու տարեթվի շուրջ աղբյուրներում առկա են հակասություններ: Այսպէս, նշվում է նաև, որ 1082 թ. «Բուղան ամիրա առ զԳանձակ և զՓատլուն կալաւ և ի սուլտանն տարաւ» («Ժամանակագրութիւն Ստեփաննոսի Օրբէլանի», հրատարակության համար պատրաստեց **Ա. Արքանայանը**, Երևան, 1942, էջ 15):

21. **Մանանդյան Հ.**, Քննական տեսություն հայ ժողովրդի պատմության, Գ, էջ 70:

22. Նույն տեղում, էջ 78:

10. «Արձագանք», 1886, N 19, էջ 278:

11. **Մելիքսեթ-Քեկ Լ. Մ.**, Վրաց աղբյուրները Հայաստանի և հայերի մասին, հ. Ա, Երևան, 1934, էջ 203-204:

12. «Արաբական աղբյուրները Հայաստանի և հայերի մասին», հ. Գ, էջ 153, ծանոթ. 130:

13. «Համառօտ պատմութիւն Վրաց ընծայեալ **Ջուանշէրի** պատմչի» (այսուհետև՝ **Ջուանշէր**), Վենետիկ, 1884, էջ 110:

14. «Հարաբումն պատմութեան **Վարդանայ վարդապետի**» (այսուհետև՝ **Վարդան վարդապետ**), Վենետիկ, 1862, էջ 100:

15. **Մանանդյան Հ.**, Քննական տեսություն հայ ժողովրդի պատմության, հ. Գ, Երևան, 1952, էջ 52:

16. «Արաբական աղբյուրներ. **Իբն-ալ-Ասիր**» (այսուհետև՝ **Իբն-ալ-Ասիր**), հ. Բ, Երևան, 1981, էջ 215:

17. **Մխիթար Արքիվանեցի** (այսուհետև՝ **Մխիթար Արքիվանեցի**), Պատմութիւն, Մոսկուա, 1861, էջ 59:

18. **Մանանդյան Հ.**, նշվ. աշխ., էջ 64:

Գանձակը մինչև ԺԲ դարի 30-ական թվականները. հայտնի է, որ 1118 թ. սելջուկյան սուլթան Մուհամմեդ-Տափար սուլթանը «տէր Գանձակայ Հայոց» էր նշանակել իր կրտսեր որդուն՝ Մելիքին²³: Նույն թվականին վրաց Դավիթ թագավորը «...եհար զՄելիք զսուլթանն Գանձակայ ի հարուածս սաստիկս...»²⁴, այնուհետև Գանձակը նվաճում է Աբուլեթի որդի Փատլունը²⁵:

1128 թ. Գանձակի Մելջուկյան կուսակալության դեմ մարտեր է մղում վրաց թագավոր Դեմետրե Ա-ն²⁶:

1130 թ. այստեղ «...վախճանեցաւ սուրբ լուսաւորիչն Դավիթ վարդապետն, Ալալկայ որդին»-ն²⁷:

Երկրաշարժ. 1139 թ. մարտի 17-ին Գանձակը ենթարկվում է Հայկական լեռնաշխարհում երբևէ տեղի ունեցած առավել սուսկալի երկրաշարժերից մեկին: Կործանարար աղետին համառոտ կամ ընդարձակ նկարագրություններով անդրադարձել են ժամանակի ու հետագայի գրեթե բոլոր պատմիչները. «Ի ՇՁԸ թվին՝ ի ԺԷ. արեգ ամսոյ (արեգ՝ մարտի 7-ից ապրիլի 9-ը) շարժմամբ կործանեցաւ Գանձակ քաղաք. եւ սուրբ վարդապետքն՝ Գրիգոր եւ Սարգիս ընկղմեցան...»²⁸ կամ «Ընդ աւուրսն ընդ այնոսիկ եղև յանկարծակի մէգ և մառախուղ, և լցաւ առհասարակ լեռն և դաշտ, և եղև շարժ ահագին, և կործանեցաւ մայրաքաղաքն Գանձակ...»²⁹, կամ «ՇՁԸ (588) թուին շարժմամբ կործանեցաւ Գանձակ»³⁰, կամ «Շարժ ի Գանձակ սաստիկ»³¹, կամ «...յամսեանն արեգի, որ ար ժԸ էր ամսոյն, ի գիշերի ուրբաթում ի լուսանալ շաբաթուն, յորում ատուր տան էր սրբոյն Գեորգա զարթեալ ցատունն բարկութեանն Աստուծոյ ի վերայ աշխարհի ի բռնութենէ հողմոց եւ շարժեալ անհնարին դողմամբ սաստիկ կործանումն հասուցանելով աշխարհիս Ադուանից, ըստ գրելումս, թէ՛ «Ո շարժէ զառ ի ներքոյս երկիր ի հիմանց, եւ սիւնք նորա դողան», եւ ըստ միստումն՝ «Ո հայի յերկիր եւ տա դողալ սմա», որով շարժմամբ բազում աւերումն լինէր ընդ բազում տեղիս ի գաւառիս Փառխոտոյ եւ Խաչիճոյ, առ հասարակ ի դաշտս եւ ի լեռինս, յորում եւ մայրաքաղաք Գանձակ յանդունդս կործանիր՝ խորասույզ անելով զբնակիչսն իւր, քանզի չորս կողմ երեսաց նորա սնոյց, ամփոփեաց զնոսա ի ծոց իւր: Եւ ի լեռ-

նակողմանս բազում դղեակք եւ գեղք տապալեցան հանդերձ վանորայիւք եւ եկեղեցեալք, որք փրկան ի վերայ գլխոյ բնակչաց իրեանց: Յորում եւ անթիւք սատակեցան ի կործանել շինուածոց եւ աշտարակաց...»³², կամ «ՇՁԸ (1139) թվին շարժմամբ կործանեցաւ Գանձակ»³³:

Հատկապես արժեքավոր է Իբն-ալ-Ասիրի վկայությունը, որտեղ պատմիչը նշում ունի նաև գոհերի թվաքանակի վերաբերյալ. «Այդ տարում Գանձակում (Քանջա, Ջանջա) և Ատրպատականի ու Առանի այլ կողմերում երկրաշարժ եղավ, սակայն ամենաուժեղը Գանձակում էր, ուր շատ տներ կործանվեցին: Անհամար ժողովուրդ գոհվեց, ասվում է, որ մեռածների թիվը երկու հարյուր երեսուն հազար էր: Մեռածների թվում էին երկրի տեր Կարասունկարի երկու որդիները»³⁴:

Գանձակը երկրաշարժից հետո և մինչև ԺԳ դարը. 1139 թ. երկրաշարժից անմիջապես հետո վրաց գորքերը, օգտվելով աղետի ընձեռած հնարավորությունից, արշավում են Գանձակի վրա և կողոպտում փլատակների վերածված քաղաքը, իսկ ողջ մնացածներին սպանում կամ գերեվարում. «...եկեալ ի քաղ(աքն) Գանձակ յառաջնորդութեան զաւրագլխին իւրոյ Իւանէի, որ եկեալք անողորմ եւ գազանային բարութ՝ յարեան ի վերայ մնացորդաց մարդկանն՝ վարելով առ հասարակ ի սուր եւ ի գերութիւն, որ թէպէտ եւ տեսին զքաղաքն զայն, որ յառաջագոյն էր քաղաք վայելուչ, որպէս զգոժիսք եղեալ յանկարծակի զի միասին կուտեալ էին ի նմա բլուրք ոսկւոյ եւ բլուրք ոսկերաց մարդկան, յորում եւ անկեալ կային անթիւ բազմութիւնք դիականց, սակայն ոչ կամեցան առնել ողորմութիւն ի վերայ նորա, այլ փորէին՝ հանելով զանձս ոսկւոյ եւ արծաթոյ, եւ գերելով եւ տառապանոք առաւել չարչարեցին քան զժաժմանն»³⁵:

Նույն՝ 1139 թվականին էլ կործանված քաղաքը վերաշինվում է Խարասնգուր (Կարասունգուր, մահ. 1141 թ.) ամիրայի կողմից. «...եկեալ յաշխարհէն Պարսից՝ եկն ի գաւառս Առանայ եւ սկիզբն արար շինութեան եւ հաստատութեան այսմ աշխարհի. եւ շինեաց զաւերեալ պարսիս քաղաքին Գանձակայ. եւ առնէր խաղաղութիւն ամենայն սահմանաց տրա...»³⁶:

Գանձակի շահապի օգնական ոմն Խուստուղ-տիի գլխավորությամբ իշխանության դեմ 1142 թ. կազմակերպած ապստամբությունը պատճառ է

23. **Վարդան վարդապետ**, էջ 118: Տե՛ս նաև՝ **Մանանդյան Հ.**, Քննական տեսություն հայ ժողովրդի պատմության, Գ, էջ 91:

24. **Վարդան վարդապետ**, էջ 1118-1119:

25. Նույն տեղում, էջ 166:

26. **Մանանդյան Հ.**, Քննական տեսություն հայ ժողովրդի պատմության, Գ, էջ 407:

27. **Կիրակոս Գանձակեցի**, էջ 116:

28. **Մամուլ Անեցի**, էջ 132:

29. **Կիրակոս Գանձակեցի**, էջ 200: Նաև՝ **Վարդան վարդապետ**, էջ 124 («Ի հինգհարիւր ութսուն և ութ թուին կործանեցաւ Գանձակ ի շարժմանէ»):

30. **Աբրահամյան Ա.**, Հովհաննես իմաստասերի մատենագրությունը, Երևան, 1956, էջ 133:

31. **Մխիթար Այրիվանեցի**, էջ 61:

32. **Մովսէս Կաղանկատուացի** Պատմութիւն Ադուանից Աշխարհի, քննական բնագիրը և ներածությունը՝ Վարագ Առաքելյանի (հավելված, հեղինակ՝ **Մխիթար Գոշ**), Երևան, 1983, էջ 352:

33. «Մանր ժամանակագրություններ», հ. Ա, կազմեց՝ Հակոբյան Վ. Ա. (այսուհետև՝ «ՄԺԱ»), Երևան, 1951, էջ 25:

34. **Իբն-ալ-Ասիր**, էջ 250:

35. **Մովսէս Կաղանկատուացի**, էջ 352:

36. Նույն տեղում: Տե՛ս նաև՝ «Արաբական աղբյուրները Հայաստանի և հայերի մասին», հ. Գ, էջ 153:

դառնում, որ սելջուկ զորապետ Չոլին 1143 թ. գրավի քաղաքը. «...եկեալ անթիս զարաք ի դուռն Գանձակա, յորում եւ ապստամբեալ էր Խուստուղ-տի: Եւ պաշարեալ զքաղաքն ամիս մի՝ առնոյր զնա, եւ կալեալ զԽուստուղտի՝ փորեաց զաչս նորա եւ ինքն նուաճեց զամենիսեան ի ՇՂԲ թուականին»³⁷:

1146/1147 թթ. հանկարծամահ եղած Չոլինն Գանձակում փոխարինում է Փախրադինը, որն էլ սպանվում է 1147/1148 թթ.: Վերջինիս հաջորդում է Ռովադի ամիրան. նա էլ գլխավորում է քաղաքի վերաշինության գործը. «ՇՂԷ (1148) թվին շինեցաւ Գանձակ»³⁸:

ԺԲ դարի 2-րդ կեսին և հատկապես 1165/1166 թթ., երբ վրացիները գրավում են քաղաքը, այն ենթարկվում է ավարի ու ավերի. «...վրացիք (քուրջ) մեծ գործով դուրս եկան և ասպատակեցին տարբեր գավառներ, մինչև որ հասան Գանձակ (Քանջա, Գանջա) կոտորեցին, գերեցին, շատերին գերեվարեցին և անհաշիվ կողոպտեցին»³⁹:

Անվանի գանձակեցիներ. ծնունդով գանձակեցիներ էին ԺԲ-ԺԳ դարերում ստեղծագործած հայ մշակույթի խոշոր ներկայացուցիչներ Մխիթար Գոշը («Հռչակաւորն այն և մեծիմաստն գիտութեամբ՝ էր ի քաղաքէն Գանձակայ, քրիստոնէայ ծնողաց զաւակ...»)՝⁴⁰ գրիչ Թորոս Արևելցին («...ծառայ Աստուծոյ Թորոս պիտակաբար սպասաւոր բանի յԱրևելից զաւառաւ, և քաղաքաւ ի Գանձակայ...»)՝⁴¹ Անիի շրջապարսպի աշտարակներից մեկի հեղինակ, ճարտարապետ Մխիթարիչը⁴² և այլոք:

Գանձակը ԺԳ դարում. 1220-ական թվականները գանձակեցիների համար իրար հաջորդած պատերազմական գործողությունների աննախադեպ ծանր ժամանակաշրջան էին:

1220/1221 թթ. Քուշխարայի⁴³ ամիրայի օրոք Գանձակը գրավելու փորձ են անում մոնղոլները, սակայն բավարարվում են տուրքեր գանձելով. «...գնացին Գանձակ (Քանջա) քաղաքը, որը Առան երկրի մայր [քաղաքն] է, սակայն իմանալով նրա բնակիչների բազմամարդության և վրացիների (քուրջ) դեմ հաճախակի կռիվների ընթացքում ձեռք բերած քաջության ու անառիկության մասին, չհա-

մարձակվեցին, այլ լուր ուղարկեցին՝ բնակիչներին պահանջելով դրամ ու զգեստներ: Մրանք ուղարկեցին ինչ որ պահանջվում էր և նրանք (թաթարները) հեռացան»⁴⁴:

1225/1226 թթ. Գանձակի պարիսպների տակ հերթական ջախջախիչ հարվածն են ստանում քաղաքը թալանելու մտադրությամբ այստեղ հասած վրացական զորքերը. «Նրանք իրենց ամբողջ ուժը գործադրեցին, որովհետև Գանձակի ժողովուրդը բազմամարդ էր, շատ ուժեղ և վրացիների հետ հաճախակի ընդհարումների հետևանքով մեծ քաջություն էր ձեռք բերել: Երբ վրացիք հասան նրանց մոտ, մերձեցան ու մի քանի օր կռվեցին բնակիչների հետ, որոնք պարիսպների ետևում էին և նրանցից ոչ ոք չէր երևում: Սակայն մի օր Գանձակի մարդիկ քաղաքից դուրս եկան իրենց զորքերի հետ միասին և վրացիների հետ սաստիկ ու համառ կռիվ տեղի ունեցավ քաղաքից դուրս: Երբ վրացիք այս բանը տեսան, համոզվեցին, որ իրենք ի վիճակի չեն քաղաքը գրավել և հեռացան այն բանից հետո, երբ Գանձակի բնակիչները նրանց պարտության էին մատնել»⁴⁵:

Նույն տարում Գանձակը գրավում է Խորեզմշահի սուլթան Ջալալ-էդ-Դինը. «...եկն նա ի քաղաքն Գանձակ և առ գնա»⁴⁶:

1229 թ.⁴⁷ Գանձակն ավերում են մոնղոլ-թաթարները. «Եւ յանկարծակի հասին զօրքն թաթար, և պատեցին զքաղաքն յամենայն կողմանց, և մարտ եղեալ՝ մարտնչէին ընդ նմա բազում մեքենայիւք. և հարին զայգեստանն, որ շուրջ զքաղաքան էին: Ապա փլուցին և զպարիսպ քաղաքին փիլիկուանօք յամենայն կողմանց. և ոչ ոք եմուտ ի քաղաքն ի թշնամեացն, այլ վառեալք զինու՝ պահեցին զքաղաքն շարաթ մի: Իսկ բնակիչք քաղաքին իբրեւ տեսին, թէ առաւ քաղաքն ի թշնամեացն, մտեալ իւրաքանչիւր ոք ի տուն իւր՝ այրեաց ի վերայ իւր զշինուածն, զի մի՛ անկցի ի ձեռս թշնամեացն. և այլք այրեցին զամենայն, որ ինչ ծախիւր ի հրոյ, և ինքեանք միայն մնացին: Եւ զայն տեսեալ թշնամեացն՝ առաւել ևս ի ցասումն բարկութեան բրդեցան և սուր ի գործ արկեալ, զամենեսեան ճարակ սրոյ ետուն՝ զարս և զկանաչս և զմանկունս: Եւ ոչ ոք զերծաւ ի նոցանէ, բայց սակաւ գունդ մի գօրու՝ վառեալք զինու և ամենայն պատրաստութեամբ, պատառեցին զմի կողմ պարսպին ի գիշերի, և գնացին փախստական. և այլ սակաւ ինչ սինլքորք, զորս պահեցին և խոշտանգեցին՝ ցուցանել զգանձսն ուր պահեալ իցեն: Ապա զոմանս սպանին, և զկէսն զե-

37. **Մովսես Կաղանկատացի**, էջ 353: Գեպքերի ավելի հակիրճ նկարագրությունն ունի Մխիթար Գոշը. «Եւ պաշարեալ զքաղաքն ամիս մի՛ առնոյր զնա...» (**Մովսես Կաղանկատացի**, էջ 353): Տե՛ս նաև՝ **Մանանդյան Հ.**, Քննական տեսություն հայ ժողովրդի պատմության, Գ, էջ 100, 407:

38. «ՄԺԱ», էջ 25:

39. **Իբն-ալ-Ասիր**, էջ 262:

40. **Կիրակոս Գանձակեցի**, էջ 207:

41. «ԺԳ դարի հայերեն ձեռագրերի հիշատակարաններ» (այսուհետև՝ «ԺԳ»), կազմեց՝ Մաքսույան Ա., Երևան, 1984, էջ 313: Ի դեպ, Թորոս գրչի ստեղծագործություններից հայտնի է 1262 թ. Հռոմում գրված «Նոր Կտակարան» ձեռագիրը:

42. «Դիվան հայ վիմագրության» (այսուհետև՝ «Դիվան...»), պր. 1, Անի քաղաք, կազմեց **Օրբելի Հ. Ա.**, Երևան, 1966, էջ 2 («Մխիթարիչի աշտարակ»-ը կառուցվել է 1215 թ.):

43. **Իբն-ալ-Ասիր**, էջ 310:

44. Նույն տեղում, էջ 303:

45. Նույն տեղում, էջ 317:

46. **Կիրակոս Գանձակեցի**, էջ 224: Տե՛ս նաև՝ **Իբն-ալ-Ասիր**, էջ 322:

47. Տարբեր աղբյուրներ մոնղոլների կողմից Գանձակի ավերման տարեթիվը ցույց են տալիս 1229-1235 թթ. ընկած ժամանակահատվածում: Այդ տարեթիվի հետ առնչվող տարածայնությունների մասին տե՛ս՝ «ՄԺԱ», էջ 29-30, ծանոթ. N 30:

րի վարեցին. և ինքեանք բրեցին զայրեալ տունսն և հանին զորս գտին թաքուցեալ: Եւ զայս արարեալ զաւուրս բազումս՝ ի բաց գնացին»⁴⁸:

4 ամիս քաղաքը մնում է ամայի, թալանված ու ավեր, մինչև որ «...հրաման ետուն շինութեան քաղաքին: Եւ եկին ժողովեցան առ սակաւ սակաւ և սկսան շինել գնա՝ բայց ի պարսպէն»⁴⁹:

1253-1255 թթ. Գանձակ այցելած ֆլամանդացի ճանապարհորդ, ուղեգրող Վիլլեմ Ռուբրուքը նշել է. «...լեռների ստորոտում գտնվում է մի մեծ քաղաք Գանջե (Գանձակ) անունով, որ ժամանակով նրանց մայրաքաղաքն էր և արգելք էր հանդիսանում վրացիների իջնելուն դեպի այս հովիտը...»⁵⁰:

Գանձակը ԺԳ-ԺԵ դարերում. մոնղոլ-թաթարական արշավանքը, ամենայն հավանականությամբ, այն աստիճան կորստաբեր է եղել Գանձակի համար, որ դրանից հետո և հաջորդ երկու հարյուրամ-

յակներում քաղաքի մասին հիշատակությունները գրեթե հազվադեպ են:

Գանձակը ԺԶ դարում. 1541 թ. Գանձակը նվաճում է պարսից շահ Թահմազը. «Շահ Թահմազ, որդի շահ Իսմայիլին նստաւ թախտ թվին ԶՀԵ (1526): Եւ թվին ԶԴ (1541) գնաց էառ Երևան, Գանջայ, Շամախի...»⁵¹:

1552 թ. Գանձակի կուսակալ է նշանակվում Շահվերդ սուլթանը. «Շահվերդ սուլթանը՝ Գանձակի (Գանջայի) տերը՝ որը դառնից կուսակալ էր նշանակված...»⁵²:

1578/1579 թթ. գանձակեցիները զոհ են գնում ոչ միայն տարածված համաճարակին, այլ նաև Օսման գորապետի արշավանքին. «Քրոնիկոնի 266-ին (1578) խոնքքարի զորքն ելավ և նվաճեց Թավրիզն, Երևանը, Գանձակը...»⁵³:

1580 թ. սուլթան Մուրադը, ի թիվս Թավրիզի, Երևանի, Արաշի և Շամախիից մինչև Ալանների երկիրը, գրավում է նաև Գանձակը. «Իսկ ի 1029 թուականին՝ գան զօրք բազումք ի Բիզանդիոյ հրամանաւ սուլտան Մուրատի կայսեր. որոց եկեալ մտանեն ի սահմանս պարսից տէրութեան՝ և առին զԹավրեզ, զԵրևան, զԳանձակ, զԱրաշ, զՇամքոր և մինչ յանդր քան զդուռն ալանաց»⁵⁴:

1585 թ. «Ի թվին ՌԼԳ (1585) Օսման փաշան անթիւ հեծելով գնաց իառ ... ԳԿանձա ...»⁵⁵:

1588/1589 թթ. Մուրադ սուլթանը ունի Ֆահրադի ուղարկում է Գանձակ՝ «կարմրագլուխներին» պատժելու և տեղում բերդ կառուցելու համար. «Իսկ ի ՌԼԷ (1588) թվականին դարձեալ հրաման ել Մուրատ խոնդկարէն յումեմն Ֆահրատ կոչեցելոյ, ... զգորապետութիւն կողմանս յարևելից յետ Լալային, ... առաքեաց ի վերայ Գանձայոյ՝ հեռացուցանել զմնացեալ սակաւ Կարմրագլուխքն, որ յանդ և շինել ի նմա բերդ և դառնալ. որ և եկն իսկ ծանր զօրու և արար ըստ հրամանի խօնքքարին...: Եւ ինքն դարձաւ և շինեաց բերդ ի Գանձայ և կարգեաց ի նմա զարս...»⁵⁶:

48. **Կիրակոս Գանձակեցի**, էջ 236-237: Նաև՝ «...յաւելեալ յինքն անհուն բազմութիւն առաջնորդ ունելով զՉարմաղանն կոչեցեալ զօրապետ, զայ ի Գանձակ շահաստանի ի վեցհարիւր եօթանասուն և որս թուին. պաշարէ գնաւ աւուրս ինչ և առնու. և կոտորէ անողորմաբար, բաց ի մատաղ տղայոց և ի կանանց՝ յորս հաճէին» (**Վարդան վարդապետ**, Երևան, 2001, էջ 192-193): Նաև՝ «ՌՀԸ (1229) անհուն բազմութեամբ ելանէ Թաթարն, որ էր գլուխ զօրուն Չարմաղանն զայ հասանէ ի Գանձակ շահաստան, առնու զքաղաքն և կոտորէ անողորմաբար և զկանայս և զտղայս գերեխն» («Մանր ժամանակագրութիւններ», հ. Բ (այսուհետև՝ «ՄԺԲ»), կազմեց՝ **Հակոբյան Վ. Ա.**, Երևան, 1956, էջ 139): Նաև՝ «Անցան Արաքսն ու գնացին Գանձակ, որը խիստ ամրացած էր, և երեք օր կռվելուց հետո թաթարներն անմիջապէս գրավեցին: Ներս մտան քաղաք, ավերեցին ու բազում մարդկանց կոտորեցին, որովհետև Մուհամեդի քարոզած կրոնը հակակրեւելի համարեցին» («Վրաց ժամանակագրություն», քարզմանությունը հին վրացերենից, առաջաբանը և ծանոթագրությունը Պարոյր Մուրադյանի, Երևան, 1971, էջ 71): Նաև՝ «...եկն ազգն նետողաց և զմայրաքաղաքն Գանձակ հիմն ի վեր արարեալ՝ կոտորեաց զմարդ և զանասուն և զբազումս ի քրիստոնէիցն» («ԺԳ», էջ 183): Նաև՝ «ՌՁ (1231 թվին առաւ Գանձակ քաղաք ի թաթարէն և կոտորեցաւ անչափ մարդ և կանայք և մանկունք, գերեցան քրիստոնէայք և պարսիկք առհասարակ» («ՄԺԱ», էջ 26): Նաև՝ «Թուին ՌՁ թաթարն զհորագմն կոտորեաց և էառ զԳանձակ» (**Առաքել Դարիժեցի**, Գիրք Պատմութեանց, Երևան, 1990, էջ 469): Նաև՝ «Եւ ի յաջորդ ամի դիմեալ ի վերայ Գանձակայ՝ սկսան պատերազմիլ ընդ նմա ուժգին, և վտանգեցին զպարսիսկ նորս: Քաղաքացիքն թէպէտև քաջութեամբ վանէին զնոսա, բայց իբրև տեսիմ՝ եթէ կարի սաստկացաւ պատերազմ նոցա ի վերայ իրեանց, հատին գոյս ազատութեան անձանց: Եւ ապա հնարս փախստեան խորհելով՝ մախ թաղեցին զստացուածս իրեանց զամենայն ի գետնի, և արկին հուր ի տունս, զի մի թշնամեացն յաւարի առեալ՝ լիսացին ընչիւք իրեանց. և ապա կործանեալ ի ներքուստ զմիս կողմն պարսպին՝ սկսան փախչիլ: Չայն տեսեալ թաթարաց՝ յարձակեցան ի ներքս, և կոտորեցին զամենայն մնացեալ մարդ՝ բաց ի մանկանց և ի մանկամարդաց. և ապա սկսան պեղել զայրեալ տեղիսն. յորս և գտին ստացուած բազում յոյժ: Եւ թողեալ զքաղաքն այնպէս քանդեալ՝ դարձան ի քանակատեղ իրեանց ի Մուղան...» (**Չամչեանց Մ.**, Պատմութիւն Հայոց, հ. Գ, էջ 206):

49. **Կիրակոս Գանձակեցի**, էջ 237:

50. **Հակոբյան Հովհ.**, նշվ. աշխ., հ. Ա, էջ 12:

51. «Մանր ժամանակագրություններ», հ. Բ (այսուհետև՝ «ՄԺԲ»), կազմեց՝ Հակոբյան Վ. Ա., Երևան, 1956 էջ 427:

52. **Մելիքսեթ-Քեկ Լ. Մ.**, Վրաց աղբյուրները Հայաստանի և հայերի մասին, հ. Բ, Երևան, 1936, էջ 111:

53. Նույն տեղում, էջ 137: Տե՛ս նաև՝ **Առաքել Դարիժեցի**, նշվ. աշխ., էջ 458-459: Նաև՝ 1578 թ. Լալա փաշան «...էառ զԳանձակ, որ է Կէնճէ...» կամ «...եհաս Օսման փաշայն բազմութեամբ ի կողմանցն Կովկասու և թաթարաց յերկիրն Ադրանից ի Շիրուան. և անցեալ յայսկոյս կուր գետոյ՝ ասպատակ սփրեաց, և յաարի էառ զամենայն երկիրն, զՊարտաւ, զԳանձակ...» (**Չամչեանց Մ.**, Պատմութիւն Հայոց, հ. 3, էջ 530):

54. **Խաչատուր արեղայի Ջուղայեցոյ**, Պատմութիւն Պարսից (այսուհետև՝ **Խաչատուր Ջուղայեցի**, Համապատասխան էջերով), Վաղարշապատ, 1905, էջ 101: Տե՛ս նաև՝ «ՄԺԲ», էջ 516:

55. «ՄԺԱ», էջ 173:

56. «ՄԺԲ», էջ 246: Տե՛ս նաև՝ «ԺԵ դարի հայերեն ձեռագրերի հիշատակարաններ», հ. Ա, կազմեցին՝ Հակոբյան Վ., Հովհաննիսյան Ա., Երևան, 1974 (այսուհետև՝ «ԺԵԱ» համապատասխան էջերով), էջ 217: Նաև՝ «Փահրատ փաշէն, որ Գանձայ առաւ. թին ՌԼԸ (1589) էր» («ՄԺԱ», էջ 145):

Գանձակը ԺԷ դարի առաջին կեսին. հայտնի է, որ 1603 թ.⁵⁷ Շահ-Աբասը Թավրիզը գրավելուց հետո Ամիրգունա խանին ուղարկում է Գանձակ՝ թուրքական զորքին դիմագրավելու համար. «...Եւ նա գնացեալ ի Գանջայ եկաց ամիսս երկուս, և իբրև գիտաց թէ տկար են Օսմանցիքն՝ և ո՛չ կարեն զայն առնել, յայնժամ զերկիրն Գանձակայ՝ ուր և կարաց հասանել, հրոյ ճարակ տուեալ և սրով մաշեալ, զորս կոտորեաց և զորս աւարեալ գերեաց աղխիւք և ընտանեօք և բերեալ էած յԵրևան ի լիութիւն և ի յղլութիւն բանակին Պարսից»⁵⁸:

Պատմական նույն անցքերի վերաբերյալ ուշագրավ վկայություն է թողել իսպանացի հոգևորական Անտոնիո դե Գուվեան: Ըստ նրա, երբ դեռ Երևանը պաշարման մեջ էր, Շահ-Աբասը Շիրվանն ու Ղարաբաղն ասպատակելու համար ուղարկում է իր զորավարներից Հուսեյն խան Ջիյադօղլի Կաջարին, որը «...սկսեց այրել գյուղերը, հնձել բերքը և ավերել ամեն ինչ, որ գտնվում էր Գյանջայի շրջակայքում ու այս միջոցով ստիպել ամրոցում ասպատանած փաշային բռնվել մարտի... սպանվեցին չորս հազար թուրքեր... և շրջակա գյուղերի ու ավանների ավարի հետ ներկայացան թագավորին՝ նրան նվիրելով բազմաթիվ այլ իրերի հետ տասներկու հազար ստրուկ կանայք, մեծ մասամբ աղջիկներ»⁵⁹:

1604 թ. «Գէնջոյ դուլն երես Թէռէտաման խիստ կոտորեց...»⁶⁰: Նույն թվականին քաղաքը հիշվում է նաև գերիների վաճառքի փաստի առնչությամբ. «Տարան ի քաղաքն Գանձակոյ վաճառեցին որդիքն ի վերայ հարցն, կինն ի վերայ յայրսն, որն Դ (100) մարչիլ, որն Ծ (50), այլ աւել և պակաս»⁶¹:

1606 թ. գարնանը Շահ-Աբասին հաջողվում է թուրքերից գրավել Գանձակի բերդը և տեր նշանակել Աղսաղ Մահմադ խանին. «...ի ժամանակս գարնան ժողովեաց զամենայն զորս իւր՝ և գնաց ի

վերայ զօրացն Օսմանցոց՝ որք տակաւին էին ի քաղաքին Գանձակայ՝ որ է Գանջայ, յորում ամի էր թուականն մեր ՌԾԵ. և ի հասանելն անդր շրջապատեալ զբերդն մատա ի վերայ: Եւ զերկիրն ամենայն գրաւեալ ընդ իրով իշխանութեամբն և պահէր ի խաղաղութեան, հրաման արարեալ իրոց զօրացն մի՛ զոք խուել՝ և մի՛ զոք բռնադատել ի բնակչաց երկրին, ուստի լցեալ լինէր ամենայն պիտոյք նոցա՝ մարդկան և անասնոց: Եւ ինքն շահն ուշ եղեալ զործոյ պատերազմին՝ զի առցէ զբերդն պէս պէս հնարիւք: Եւ մինչ ետես շահն թէ սակաւ ինչ երկարի գործ պատերազմին ձուլեաց անդէն երկուս թօփս մեծամեծս, հզօրս և ուժգնաբաղխս որոց ի ձգելն կարի փլուցանէր զպարիսպ բերդին. և սովաւ յոյժ վտանգ լինէր Օսմանցոցն: Ի վերջոյ ամենայն պատերազմին՝ բնակիչք բերդին զօրքն Օսմանցոց հայէին շուրջ զինքեամբ, զի ոչ յուստեքէ գոյր նոցա օգնական՝ ոչ յիրեանց շրջակայ քաղաքացն, նաև ոչ ի դրանէ թագաւորին իրեանց...: Այլ և փաշայն Գանջայու անկեալ էր ի պատերազմին՝ որոյ անունն էր Ջընջիլդան Ալի փաշայ: Այլ և նոր ձուլեալ թօփն կարի փլուցանէր զպարիսպն. վասն որոյ յամենայն կողմանց ի նեղ անկեալք Օսմանցիքն ետուն զբերդն Պարսից: Իբրև էառ շահն զբերդն Գանձակայ՝ տիրեաց ամենայն երկրին և կարգեաց անդէն իշխեցող զոմն՝ որում անունն էր Աղսաղ Մահմաա խան»⁶²:

Շահ-Աբասը քաղաքը գրավելուց հետո ձեռնամուխ է լինում Գանձակի կառուցապատման գործին. «...Գյանջան ընկավ Շահ-Աբասի տիրապետության ներքո, որն էլ հենց ինքը զծեց քաղաքի հատակագիծը, նրա կառուցապատման համար հատկացրեց հսկայական գումար, հրամայեց կառուցել երեք մզկիթ Իտամզադեում, որտեղ այժմ կանաչ մզկիթն է, և բնակիչներին ազատեց հարկերից ու պարտականություններից: Ապագա սերունդների հիշողության համար քաղաքին տվեց Աբաս-Աբադ անունը, այսինքն՝ Աբասի կառույցներ, իսկ մյուս քաղաքների նկատմամբ գերակշռություն

57. Հարկ է նշել, որ սկզբնաղբյուրների պարունակած տվյալները Գանձակի գրավման տարեթվի առնչությամբ միանշանակ չեն և տատանվում են 1603-1606 թթ. միջակայքում:

58. **Խաչատուր արեղայի Ջողայեցոյ,** նշվ. աշխ., էջ 70: Նաև՝ «...1012 (1603) թվականին աջեմները գրավելով Գենջեան ու Շիրվանը...» (**Էվլիյա Չելեբի,** էջ 82): Նաև՝ «ՌԾԴ (1605) թվին Գանջա առաւ» («ՄԺԱ», էջ 146): Նաև՝ «ՌԾԴ (1605)-ին Գանձակ էառ» («ՄԺԲ», էջ 272): Նաև՝ «Գենջեյի բեյլերբեյին՝ Մուհամմեդ փաշան յոթ ամիս պաշարված մնաց: Գիշեր և ցերեկ անդադար կովեց, բայց ի վերջո, երբ պաշարվածներն օգնություն ստանալու հույսը կորցրին «ամանով» հանձնվեցին» («Թուրքական աղբյուրները Հայաստանի, հայերի և Անդրկովկասի մյուս ժողովուրդների մասին», հ. Ա, կազմեց **Մաքրաստյան Ա.,** Երևան, 1961, էջ 55): Տե՛ս նաև՝ հ. Բ, էջ 94:

59. Relation des grandes guerres et victoires obtenues par le roy de Perse Chah Abbas contre les emperereurs de Turquie Mahomet et Achmet son fils. Par le P. Fr. **Anthoine de Gouvea,** traduit de l'originale portugais. Rouen, 1646, p. 246. Տե՛ս նաև՝ **Ջուլյան Մ.,** Հայ ժողովրդի XIII-XVIII դարերի պատմության հարցերը ըստ եվրոպացի հեղինակների, գիրք Ա, Երևան, 1990, էջ 142:

60. «ԺԷԱ», էջ 133:

61. Նույն տեղում, էջ 134:

62. **Առաքել Դարբիճեցի,** էջ 112-113, նաև՝ էջ 478 («...Շահաբասն գնաց ի վերայ Գանջայու և էառ գնա յՕսմանցոյ): Տե՛ս նաև՝ «ԺԷԱ», էջ 207 (ի դեպ, ձեռագիր հիշատակարանում Գանձակի բերդի գրավման դեպքերի նկարագրությունը մնացել է անավարտ), նաև՝ էջ 218-219 («...եկեալ մատա ի վերայ բերդին Գանջայոյ Դ (4) ամիսս, ապա էառ և կորոպտեաց անխնայաբար»): Նույն դեպքերին է անդրադարձել նաև Դավիթ Գեղամեցի գրիչը՝ 1610 թ. գրած չափածո հետևյալ տողերով. «Յորժամ յաղթեաց մեծ վազ[րին], Եկեալ ի վրայ Գանձու քաղքին, Նըստան բոլոր շուրջ ըզբերդին, Չորս ամիս ապա առին: Սուր ի վերայ նոցա եղին, Ումար ազգն կոտորեցին, Քրսան հազար այլ տելին, Որք բնակեալ էին ի մէջ բերդին» («ԺԷԱ», էջ 367): Նաև՝ «Էառ ի ձեռաց Օսմանցոց ... զԳանջայ...» («ՄԺԲ», էջ 428): Նաև՝ «ՌԾԵ (1606) թվին զԳանձայ էառ» («ՄԺԱ», էջ 145):

ունենալու համար այն անվանեց Շիրվանի բանալի»⁶³: Պարսկաստան մեկնելիս Շահ-Աբասը Գյանջայի խանության կառավարիչ է նշանակում Աբաս-Ղուլի-Խան Ջիստխանովին⁶⁴:

Հայտնի է, որ 1607 թ. գերեվարված շատ մարդկանց «Գանջոյ քաղաքէն» ազատել է պարոնտեր Օհանը⁶⁵:

1612 թ. Թուրքիան ու Պարսկաստանը կնքում են հաշտության պայմանագիր, որը խախտվում է ընդամենը 4 տարի անց⁶⁶:

1626 թ. քաղաքի վրա հարձակում են գործել վրացիները. պարսիկներն առանց դիմադրություն ցույց տալու դիմել են փախուստի. «...ազգն Վրաց՝ Մովրաւ ասին անուն նորայ, վասն մեր մեղաց եկեալ բազում հեծելաք հասօ ի Գանձակ քաղաք, որ այժմ] Գանջայ ասի: Եւ ոչ ոք եզ անդ ազգէն ղզըլպաշի, քանզի [յ]որժամ լուան գալն Վրաց՝ փախըստական եղէն ի նմանէ»⁶⁷:

Նույն թվականին թուրքերը Էարիֆ փաշայի գլխավորությամբ վերստին տիրում են Գանձակին. «...էառ մեծաւ պատերազմաւ զքաղաքն Գանձակ քայց էր խնամակալ բնակչաց տեղոյն»⁶⁸:

1633 թ. Գանձակն ամբողջությամբ ավերվել է. «...Թամուրազն [Գյանջայ աւերեաց»⁶⁹:

1636 թ. Գանձակի խան է հիշվում Մուհամմեդը⁷⁰:

ԺԷ դարի կեսերին քաղաքի ոչ հեռու անցյալին ու ժամանակակից վիճակի նկարագրությանն անդրադարձած տեղագիր հեղինակները նշել են. «Այս քաղաքը Իրանի Շահ Թահմաս խանից 1014 (1605) թվականին ուժով գրավել է Ֆերիադ փաշան և իշխող է նշանակել Մուհամմեդ փաշային: Սակայն աջեմները մեծաթիվ զինվորներով վեց ամիս շարունակ պաշարել են քաղաքը: Մուսուլման դագինները, օգնություն չստանալու պատճառով, ստիպված են եղել բերդը հանձնել և հեռանալ: Սակայն աջեմները բոլորին ոչնչացրել են: Էյրի Ֆաթիհ սուլթան Մուհամմեդ խանը տեղեկանալով այդ մասին, դիմում է որոշ նա-

խաձեռնությունների, որոնք, սակայն անհետևանք են մնում: Ներկայումս [Գեմջեն] աջեմների ձեռքումն է և մեծ քաղաք է: Շահը բերդը քանդել է տվել: Քաղաքն ունի 6000 տուն, այգիներ ու պարտեզներ, ջամի, խան, բարեգործական շինություններ, բաղնիք, բեդիստան և բարեշեն շուկա: Քաղաքը գտնվում է այգիներով ու պարտեզներով հարուստ մի դաշտում, իսկ հարավից լեռներ են: Լեռները ևս ամբողջովին այգիներով են ծածկված: Գեմջեի թթի մետաքսը հայտնի է ամենուրեք: ...Այս քաղաքը իշխանության կենտրոնն է: Ունի 3000 նեղբեր, քարտուղար, քալանթար, դարուղա, կադի և դատավորներ...»⁷¹ կամ «Գեմջեն՝ Երևանից չորս մերեխէ դեպի արևելք ընկած հարթավայրում մի քաղաք է այգիներով և պարտեզներով: Ունի շատ առատ թուզ և պտուղներ: Քաղաքը կառուցել է Ռումի Իսքենդերը, իսկ Կուբադ Բին-Ֆիրուզը այն նորոգել է: Անցյալում եղել է շատ մեծ և բարեշեն քաղաք: Գեռևս կան մեծ շենքերի մնացորդներ: Շատ ընտիր են նուռը, խաղողը և կաղինը»⁷²:

Գանձակը ԺԷ դարի երկրորդ կեսին. 1663 թ. Գանձակի խանության կառավարումը ստանձնում է Ուղուրու խանը. «Թիւն Ռ-ճԺԲ (1663) էր, որ Մլըր-թուգա Ղուլի խանն մեռաւ, խանութիւնն տուին Յօղըրու խանին»⁷³:

1668 թ. հունվարի 4-ին երկրաշարժ է գրանցվել նաև Գանձակում. «...Ռ-ճԺԷ (1668) յաւոր նաւակատեաց Յայտնութեան տեառն մերոյ ի լուսանալ առաւօտին, որ յասելն փառք ի բարձունս, ահագին որոտմամբ եւ սաչին դողաց երկիրն Շամախու, Գանձայու եւ Թիլիսու եւ Երեւանա»⁷⁴:

Գանձակը ԺԸ դարում. այս դարը քաղաքի համար եղել է նույնքան փոթորկալից ու պատերազմաշատ, որքան, թերևս նախորդ բոլոր դարերը: Նախ 1721 թ. քաղաքի վրա հարձակվում են լեզգիները, որոնք իրենց հետ թալան տանելու փոխարեն ավելի քան 1000 սպանված են թողնում քաղաքի փողոցներում և փախչում. «...ազգէն Լազկացն թուով ոչ սակաւ քան զութ հազար, եկն ի վերայ քաղաքին Գանջայու մինչեւ եմուտ ի պողոտայն (այսինքն Քուջան), որ ի կողմն Մութօրուլան անուն գեղջն, թոյլ տալով քաղաքացւոցն: Եւ յորժամ մտին ի ներսն, ապա յարեան քաղաքացիքն և կալան աստի և անտի զանցս գնացից նոցա, և կոտորեցին ի նոցանէ մինչեւ ի հազար քսան և մի ոգիս աւելի կամ պակաս. և ոչ ինչ կարացին առնել. այլ յետս դարձեալ ամօթով գնացին ի տեղիս իւրեանց»⁷⁵:

63. “Кавказский календарь на 1850 г.”, Тифлис, 1849, с. 48 (բնագրում՝ “...Ганжа подпала подь власть Шахь-Аббаса, который самь начерталь плань города, выдал для устройства его огромную сумму, приказаль построить три мечети въ Итамзаде, гдъ теперь зеленая мечеть, и освободиль жителей оть податей и повинностей. Въ память будущимъ покольнциямъ онъ далъ городу название Аббасъ-Абада, т. е. постройки Аббаса, а въ преимущество предъ другими городами, назваль его ключемъ Ширвана”).

64. Նույն տեղում:

65. «ԺԷԱ», էջ 283: Ի դեպ, պարոնտեր Օհանը «գերությունից» ազատել է նաև մի շարք ձեռագրեր և նվիրել Սբ. Եղիշեի վանքին:

66. Լեռ, Երկրի ժողովածու, հ. 3, Երևան, 1969, էջ 264:

67. «ԺԷ դարի հայերեն ձեռագրերի հիշատակարաններ», հ. Բ, կազմեցին՝ Հակոբյան Վ., Հովհաննիսյան Ա., Երևան, 1978 (այսուհետև՝ «ԺԷԲ» համապատասխան էջերով), էջ 206:

68. «Գիւան հայոց պատմութեան», գիրք Ժ, Թիֆլիս, 1912, էջ 440:

69. «ԺԷԲ», էջ 519:

70. «Թուրքական աղբյուրները Հայաստանի հայերի և Անդրկովկասի մյուս ժողովուրդների մասին», հ. Ա, էջ 109:

71. Էվլիյա Չելեբի, էջ 86:

72. «Թուրքական աղբյուրները Հայաստանի հայերի և Անդրկովկասի մյուս ժողովուրդների մասին», հ. Բ, էջ 14:

73. «ՄԺԱ», էջ 289:

74. Հակոբ Կարնեցու ժամանակագրությունը XVII դ., «ՄԺԱ», 243-244: Տե՛ս նաև Առաքել Գավրիթեցի, էջ 522-523:

75. «Պատմություն համառոտ Աղուանից երկրի յօրինեալ ի Տ. Ե. սայի Աղուանից կաթողիկոսէ Հասան Ջալալեանց» (այսուհետև՝ Եսայի Հասան-Ջալալեանց), Յերուսաղէմ, 1868, էջ 24:

Էրզրումի կառավարիչ Իբրահիմ փաշան Թիֆլիսը գրավելուց մեկ տարի անց՝ 1724 թ. աշնանը, պաշարում է Գանձակը. «Սկզբում այս արշավանքը իր համար բարեհաջող ելք ունեցավ: Նա նախ առանց դիմադրության հանդիպելու գրավեց հայերի արվարձանը, սակայն քաղաքի բնակիչները գոտեպնդվելով եկան հարձակվեցին մինչև իսկ իր ճամբարը: Այս հանդուգն գործողությունը իր անսպասելի արդյունքն ունեցավ: Բոլոր կողմերից պաշարված թուրքերը թողեցին հրետանին ու իրենց բեռները և բացահայտորեն բռնեցին փախուստի ճանապարհը: Այս ճակատամարտի ժամանակ թուրքերը կորցրին երեք հազար մարդ և խուճապի մատնված նրանց զորահրամանատարն իր բանակի մնացորդների հետ ստիպված նահանջեց Էրզրում՝ իր կառավարչության վայրը»⁷⁶:

1734 թ. Գանձակ է մտնում Նադիր շահը. «ՌՃԶԳ (1734) քվին եկա Նադիր շահն Գանջու վերան, աշնան ժամանակին էր, որ եկն»⁷⁷: Նույն թվականին Մուղանի դաշտում գումարված մեծ ժողովին մասնակցում է «Կենճեու Ուղուրլու խանն»⁷⁸:

1735 թ. Գանձակը հիշվում է թուրք-պարսկական պատերազմների առնչությամբ: Արդյունքում դադարեցվում է պարսկական զորքերի կողմից Գանձակի երկամսյա պաշարումը. «Յորում ժամանակի պաշարեալ կայր Կենճեն ի պարսից»⁷⁹:

Նույն թվականի մարտի 10-ին Գանձակի մոտ գտնվող պարսկական բանակատեղիում ռուս իշխան Սերգեյ Գմիտրիևիչ Գոլիցինը վավերացնում է Սերձկասայան երկրամասերը Պարսկաստանին վերադարձնելու մասին պայմանագիրը⁸⁰:

Հայտնի է, որ «Թահմազ դուլին Կանջայ կալավ ՌՃԶԵ (1736)»⁸¹, իսկ «Հաջի չալաքին, որ եկա Կանջայ, կուրուն կոխեց ՌՄԱ (1752)»⁸²:

1758 թ. սեպտեմբերի 13-ին Ղարաբաղի խանության հիմնադիր Փանահ խանը գրավում է Գանձակը. «ՌՄԵ (1758) քվին Փանահ խանն Գանջայ առաւ սուրբ Խաչին ժամանակն»⁸³:

1795 թ. պարսից շահ Աղա Մուհամմադ խանը Թիֆլիսն ավերելուց հետո հարձակվել է Գանձակի վրա և գրավել այն⁸⁴:

1796 թ. ռուս զենեղալ Վալերիան Չուբովն առանց դիմադրության հանդիպելու գրավում է քաղաքը. «...խորհուրդ հասարակախնամ կայսերուհի թագուհույն ռուսաց հասեալ՝ առաքել զգունդս զօրաց զօրավարութեամբ Չուբով ձայնեալ զխրագլխի ՚ի կողմանս Գանձակայ՝ տիրէ այնմ յամի 1796, յամսեանն դեկտեմբերի...»⁸⁵, իսկ Գանձակի Ջավադ խանն իր հնազանդությունն ու հպատակությունն է հայտնում Ռուսաստանին⁸⁶: Նույն թվականին՝ Եկատերինա Ալեքսեևնա թագուհու մահից հետո, Չուբովը վերադառնում է Ռուսաստան, և Գանձակը վերստին անցնում է Ջավադ խանի տիրապետության ներքո. «...օրհասին մահու մեծի թագուհույն յաստեացս և յաջորդեալ յաթոռ արքայութեան նորին Կայսերական մեծութեան Աղէքսանդրի առաջնոյ՝ յետս տայ կոչել զայս զինուորութիւն, ՚ի քաջայարմար մտադրութեանց. թողլով անդրէն զայնոսիկ ՚ի տեղիսն ՚ի ձեռս նոյն առաջին աւերչացն»⁸⁷: Օգտվելով ստեղծված իրադրությունից՝ Շուշիի Իբրահիմ խանը Գանձակի վրա համատեղ ուժերով հարձակվելու առաջարկով դիմում է վրաց Հերակլ արքային. «Քանի որ Թիֆլիսի ավերման ու այս բոլոր արյունահեղությունների պատճառը Գանձակի Ջավադ խանն ու Ջրաբերդի Մելիք Մեջնումն էին, դու Վրաստանի զորքով, ես էլ՝ Ղարաբաղի, եկ միասին հարձակվենք Գանձակի վրա ու պատժենք նրանց»⁸⁸: Առաջարկն ընդունվում է: Արշավելով Գանձակի վրա՝ նրանց հաջողվում է զավթել այն. «Գանձակի ամրոցը պաշարում են և որոշ ժամանակ անց այն գրավում: Մելիք Մեջնումը սպանվում է, իսկ Ջավադ խանը անձնատուր է լինում և իր որդուն ու քրոջը որպէս պատանդ հանձնում Իբրահիմ խանին»⁸⁹: Այդ դեպքերի մասին արժեքավոր տեղեկություններ ենք գտնում նաև Վարդան Օձնեցու մոտ. «...Իբրահիմ խանն Արցախայ, որ դաշնակից էր Հերակլ արքային վրաց և էր յայնժամ ի Տաղստան, վարձեալ անդէն երկոտասան հազար Կովկասային զօրս դեկաց միատրեաց ընդ ութ հազար զօրց դաշնակցին իւրոյ Հերակլայ չուեցին ի վերայ Ջաւադ խանին Գանձակայ ի 1796 ամի քսան հազարաւ, վասն հատուցանելոյ նմա զվրժ աւերման Տիֆլիս քաղաքի, երեք ամիս պայման եղեալ և վարձ իւրաքանչիւր անձին էր եօթն կամ տասն հատ դադաք կտաւեայ և մէլ լիտր դմակ ոչխարի: Իսկ Ջաւադ խան պատրաստեցաւ պատերազմաւ դիմաւորել նոցա և հալածել յիւրմէ սահմանաց, բայց ոչ կարացեալ ամրացաւ ի բերդն, պաշարեաց Հերակլ զբերդն և ստեպ մըբակոծէր զնոսա հուր տեղալով ի բերդն, և բերդականքն ոչ

76. Mamiye-Clairac, Histoire de Perse depuis le commencement de ce siecle, t. II, Paris, 1750, p. 121-122. Տե՛ս նաև՝ **Չուբայան Մ.**, նշվ. աշխ., էջ 199:

77. «ՄԺԱ», էջ 396:

78. **Աբրահիմ Կրետացի**, Պատմություն (այսուհետև՝ **Աբրահիմ Կրետացի**), քննական բնագիր, ռուսերեն թարգմանություն, առաջաբան և ծանոթագրություններ՝ Ն. Կ. Դորդանյանի, Երևան, 1973, էջ 94:

79. Նույն տեղում, էջ 47: Նաև՝ **Չուբայան Մ.**, նշվ. աշխ., էջ 215:

80. «Кавказ», 1903, N 261, с. 3.

81. **Հախուման Աջ.**, Նիսբեր ազգային պատմության, «Արաբատ», 1914, էջ 373:

82. Նույն տեղում:

83. «ՄԺԱ», էջ 396:

84. **Միրզա Յուսուֆ Ներսեսով**, Ճշմարտացի պատմություն (այսուհետև՝ **Միրզա Յուսուֆ Ներսեսով**), թարգմանությունը բնագրից, ներածությունը և ծանոթագրությունները՝ Զ. Պ. Կոստիկյանի, Երևան, 2000, էջ 69:

85. «Դիւան հայոց պատմութեան» (1780-1834), գիրք Ա-Բ, կազմ.

Գիւտ քահանա Աղանեանց, Թիֆլիս, 1893, էջ 30:

86. **Միրզա Յուսուֆ Ներսեսով**, էջ 72:

87. «Դիւան հայոց պատմութեան», գիրք Ա-Բ, էջ 30:

88. **Միրզա Յուսուֆ Ներսեսով**, էջ 73:

89. Նույն տեղում:

պակաս պատասխանելին նոցա, որոց հրամանատար էր հայազգի մէլիք Մէջլում, որ ի վերայ միոյ բրգաց բերդին վէրս ընկալեալ ի գորաց Հերակլայ մեռանի...: Եւ յետ յիսնօրեայ պաշարման բերդին նուաճեալ ըստ ամենայնի գձաւադ խան ի հաշտութիւն խօսեցաւ, պարտաւորեցաւ տալ զվարձս վարձեալ գորականաց դեկաց Կովկասու, և զքանի հատ գերիս տվիխսեցի, զոր ունէին ի Գանձակ Ջաւադ խանն և մէլիք Մէջլումն և այլք, ապա զմեծ մասն բնակչաց երկրին Գանձակայ վարեաց ի Վրաստան...»⁹⁰:

1800 թ. լեզգիները Օմար խանի գլխավորությամբ, չկարողանալով դիմադրել ռուսաց զորքին, փախչում են Գանձակ, սակայն գանձակեցիները «արերը մերկացրած» հարձակվում են նրանց վրա և շատերին կոտորում⁹¹:

Գանձակի գրավումը 1804, 1826 թթ. ԺԹ դարի սկզբին Այսրկովկասը վերստին քաղաքական պայքարի թատերաբեմ էր: 1803 թ. վերջերին ռուսական զորքերը, հետևազորի գեներալ Պ. Գ. Յիցիանովի (1754-1806) գլխավորությամբ շարժվելով Թիֆլիսից Գանձակի ուղղությամբ, պաշարում են և 1804 թ. հունվարի 3-ին տիրում բերդին. «Թէպէտ քաջարի զօրք ռուսաց կառավարութեամբ կուսակալին Տփլիսոյ Դիմիարիչ Յիցիանովի պաշարեալ գամբոցն Գանձակայ (Կենջե) յորում ամրացեալ է Ջաւատ խան բռնաւոր այլազգի, և մարտ եղեալ ընդ այն սաստկապէղ՝ առին մեծաւ յաղթութեամբ ՚ի 1804 ամի, ՚ի 3 ամսեանն յունվարի, յորում սպանեն զնոյն Ջաւատ խան և զփոքր զորդի նորա հանդերձ ընդ նոսա վառեալ զինուորօք արեւի քան հազար վեց հարիւր արանց յայլազգեաց անտի. այլ ՚ի բազմութիւնէ ժողովրդոց հայազն բնակչաց քաղաքին ընդ մեծ և ընդ փոքր իբրև անձինք եօթն ՚ի խռան անդ կոտորածի քաղաքին անկան հարեալ ՚ի հրացանիցն ռուսաց արտաքոյ գտանելով ՚ի բոլոր հասարակութենէն՝ որք ժողովեալ յեկեղեցին և ՚ի հրապարակ նորա, զերծան անվնաս»⁹²: Նույն դեպքերի մանրամասն նկարագրությունը գտնում ենք նաև Սիբգա Ներսեսովի երկում. «1803/1220 թ. մի պատկառելի զորախմբով (Յիցիանովը - Ս. Կ) շարժվում է դեպի Գանձակ: Երբ Ջավադ խանը լսում է իշխան Յիցիանովի Գանձակին մոտենալու մասին, իր իշխանավորներին ու ավագանուն խորհրդակցության է հրավիրում: Բոլորը, սկսած ախունդից ու սեիդներից, իրենց համաձայնությունն են տալիս [Յիցիանովին] դիմադրություն ցույց տալու հարցում՝ ասելով. „Ռուսաստանի բանակը ինչպէ՞ս կարող է Գանձակի բերդը գրավել, երբ անգամ Նադիր շահը

իր ողջ հզորությամբ հանդերձ չկարողացավ այն նվաճել...: Երբ ռուսական զորքը հասնում է Գանձակի շրջակայքը, Ջավադ խանը, տեսնելով նրա զորքի փոքրաքանակ բազմությունը, իր բանակով կովի է դուրս գալիս: ...Որոշ մարտերից հետո Ջավադ խանը փախուստի է դիմում և, ամրանալով Գանձակի միջնաբերդում, սկսում պաշտպանվել: Այնուհետև ռուսական բանակը մտնելով քաղաք՝ միջնաբերդը չորս կողմից պաշարում է և ամեն կողմից փակում այնտեղ տանող ճանապարհները: [Շուտով ամբողջ] պաշարներից մնում են միայն հրազենի գնդակներն ու ծուխը: Պաշարումից մեկ ամիս անց քաղաքի բնակիչները ծանր վիճակում են հայտնվում: Գլխավոր հրամանատարը հարձակման է նախապատրաստվում և Ֆեթր տոնի գիշերը ռուսաց բանակը ... գրոհի է անցնում և սկսում պարիսպներն ի վեր մագլցել: Հաղթական զորագնդերը երկու կողմից սկսում են պարիսպներն ի վեր մագլցել: Ջավադ խանը խիզախ հարվածներով պաշտպանվում էր, մինչև որ ռուս սպա Լխանջևի գնդակից սպանվում է, որից հետո ամբողջ ևս գրավվում է: ...Ջորավարը տեղի բնակչությանը կոտորելու հրաման է տալիս: Երեք ժամ անդադար սրերը կոտորում ու արյուն են հեղում, որից հետո գլխավոր հրամանատարը կարգադրում է դադարեցնել կոտորածը»⁹³:

Պ. Գ. Յիցիանովը Գանձակը գրավելուց հետո քաղաքի «անունը ի պատիվ Ելիզավետա կայսրուհու վերանվանում է Ելիզավետպոլ»⁹⁴:

1814 թ. դեկտեմբերի 12-ին կնքված Գյուլիստանի պայմանագրով քաղաքը մտնում է Գանձակի խանության մեջ՝ Ռուսաստանի կազմում:

Հայտնի է, որ 1826 թ. սեպտեմբերի 4-ին ռուսական զորքով Գանձակ է մտնում գեներալ Վ. Գ. Մադաթովը (1782-1829). «Շամխորի ճակատամարտից մեկ օր անց գեներալ Մադաթովը Գանձակ է մտնում և կազմակերպում նրա կառավարումը: ...Պաշարման ծանր դրությունից հանում է Զլիխաքենդի հայերին, որոնք իրենց կյանքի ու կայքի համար անհանգստացած ամրացել էին իրենց թաղամասերում: Նրանց մեծամեծները՝ ավագներն ու տանուտերերը ներկայանում են [Մադաթովին] ու ողջունում նրանց»⁹⁵:

Գանձակը ԺԹ դ. երկրորդ կեսին. 1861⁹⁶ և 1872⁹⁷ թթ. երկրաշարժերից (երկրորդ դեպքում, որը տեղի էր ունեցել սեպտեմբերի 2-ին, Գանձակի հայերը ապաստան էին գտել Սբ. Հովհաննես եկեղեցում) քաղաքը չէր վնասվել:

90. «Հայկական աղբյուրները Աղա Մուհամմադ խանի Անդրկովկասյան արշավանքների մասին (1795-1797 թթ.), աշխատասիրությամբ Ռ. Տ. Տիսանյանի, Երևան, 1981, էջ 191:

91. Սիբգա Յուսուֆ Ներսեսով, էջ 81-82:

92. «Դիւան հայոց պատմութեան», գիրք Ա-Բ, էջ 174:

93. Սիբգա Յուսուֆ Ներսեսով, էջ 81, 86-87: Նաև՝ Հախումեան Աշ., նշվ. հոդվ., էջ 373 («Ուրուսըն Կանջայ առավ դարձան արաւ յունուարի... ուն էր Ռ-ՄԾԳ (1804)»):

94. Սիբգա Յուսուֆ Ներսեսով, էջ 87:

95. Նույն տեղում, էջ 131:

96. «Кавказский календарь на 1863 г.», Тифлис, 1862, с. 74.

97. «Արարատ», 1872, էջ 371:

1868 թ. փետրվարի 19-ին Գանձակը դառնում է նոր կազմավորված Ելիզավետպոլի նահանգի կենտրոնը^{97*}:

1870-ական թվականների վերջերին Գանձակ (Ելիզավետպոլ) այցելած «Կովկաս» թերթի թղթակիցը ահա այսպես հանգամանորեն է նկարագրել այն. «Ճարտարապետության տեսակետից դժվար է կամ ավելի ճիշտ հաստատապես անհնարին է Ելիզավետպոլը քաղաք համարել: Դա ավերակների ինչ-որ անկարգ քառու է, թաղված այգիների ծովի մեջ: ...Չախակողմում ... տարածվում է քարե ցանկապատով շրջափակված քրիստոնեական գերեզմանոցը՝ եվրոպական ճարտարապետությամբ աչքի ընկնող մատուռով: Առջևում այգիներ են: Գերեզմանոցից ամմիջապես հետո սկսվում է բուն քաղաքը: Այցելուներին ապշեցնում է փողոցների բացակայությունը: Դրանց առջևում ինչ-որ կեռ, անհավանական նեղ նրբանցքներ են՝ կեղտոտ և անհավասար: Այդ նրբանցքները երկու կողմերից եզերվում են հողե բարձր ցանկապատերով: Ցանկապատերից այն կողմ՝ աջ և ձախ կողմերում, երևում են աուլային տիպի խղճուկ հյուղակներ, և ինչ-որ տեղում աչքի են ընկնում չափազանց հինասիական ճարտարապետության տնակներ: ...նրբանցքների անկանոն լաբիրինթոսը ժամանակավորապես անհետանում է՝ իր տեղը զիջելով ինչ-որ դաշտի կամ ամենամանկանոն գծերով հրապարակի: Աջում երևում է հին պարսկական ամրոցը, որը ներկայում կիսովին քանդված է: Նրա ներսում երևում են զորամասային խղճուկ շինությունները, որոնցում գտնվում են Ելիզավետպոլի տեղական կադրային հրամանատարությունը և բանտը: Դրանցից այն կողմ ուղղափառ ոչ մեծ եկեղեցին է: Ամրոցից ձախ, կանգնած է մեծաչափ երկհարկանի անսվաղ մի կառույց, որը Ելիզավետպոլի շրջանային դատարանի շենքն է: Այնուհետև իր վրա ուշադրություն է բերում շուկայական մեծ հրապարակը...: Դա Ելիզավետպոլի հանրահայտ «Շեյթան-շուկան» է: ...Հրապարակի հարավային կողմում Ալիի մուսուլմանական մզկիթն է՝ բավականին ընդարձակ չափերով, կաթսայաձև զմբեթով և մզկիթի բակի մուտքի երկու կողմերում գտնվող երկու մինարեթներով: ...Այդ հրապարակից է սկսվում ավերակների վրա քաղաքի ոչ վաղուց առաջացած միակ խճուղային լայնարձակ փողոցը՝ անցկացված նախկին նահանգապետ իշխան Ն. Չ. Ճավաձեի նախաձեռնությամբ: Այդ փողոցը կուրատված գծով ձգվում է մինչև Գյանջայի կամուրջը և այնուհետև շարունակվում մինչև հին հայկական եկեղեցին, քաղաքի հայկական թաղամասը, որը տարածվում է գետակի աջ ափին: Այսպես ասած՝ այն Ելիզավետպոլյան փողոցների մարգարտահա-

տիկն է և ողջ քաղաքի հպարտությունը: ...Մզկիթից ոչ հեռու գտնվում է քաղաքի միակ հյուրանոցը՝ «Կովկասը», մի շինություն, որն իրականում բավականին ընդարձակ է, սակայն ամենամանկան է, ավելի շուտ ունի արևելյան իջևանատան, քան թե նահանգային քաղաքի հյուրանոցի ոճ»⁹⁸:

1905-1906 թթ. հայ-թուրքական ընդհարումներ.

1905 թ. նոյեմբերի 18-ը Գանձակի և մերձակա թափառական ու նստակյաց թուրք ցեղախմբերի համար դառնում է մշտապես փայփայած, բայց իրագործելու համար հարմար առիթը ոչ միշտ ունեցած երազանքների իրականացման բաղձալի օր. «Սէկ քանի ժամուան մէջ հարիւրաւոր հայ խանութները կողոպուտեցին մինչև վերջին թելը, ապա քանդեցին ու իրդեհեցան: Իշխանութիւնները այստեղ եւս անտարբեր հանդիսատես: Ոստիկանութիւնը՝ թուրք: Նահանգա-

98. **Иксъ**, 624. հղվ. հոդվ., N 243, էջ 1-2 (բնագրում՝ «В архитектурном отношении трудно или, вернее сказать, решительно невозможно назвать Елисаветополь городом. Это какой-то беспорядочный хаос развалин, утопающих в целом море садов. ...Слева... расположено христианское кладбище, обнесенное каменным забором, с возвышающейся на нем часовней европейской архитектуры. Впереди сады. Тотчас после кладбища начинается самый город. Въезжающего поражает отсутствие улиц. Перед ним какие-то извилистые, невероятно узкие переулки-грязные и неровные. Эти переулки обставлены с обеих сторон высокими земляными заборами. Направо и налево, за заборами, виднеются жалкия сакли чисто-аульного типа и кое-где попадаются домики допотопно-азиатской архитектуры. ...беспорядочный лабиринт переулков на время исчезает, уступая место чему-то в виде поля или площади с самыми неправильными очертаниями. Справа показывается старая персидская крепость, в настоящее время на половину разобранная. Внутри ея виднеются невзрачные казарменные постройки, в которых помещается Елисаветопольская местная кадровая команда и тюрьма. За ними православная церковь. Влево от крепости, одиноко, стоит размером в двух-этажное нештукатуренное здание-помещение Елисаветопольскаго окружнаго кладбища. Далее останавливает на себе внимание большая базарная площадь... Это знаменитый Елисаветопольский “Шайтань-базар”. ...На южной стороне площади-мусульманская Алиева учения мечеть, довольно обширных размеров, с котлообразным куполом и двумя, расположенными по обеим сторонам входа во дворе мечети, минаретами. ...От этой площади начинается, недавно возникшая на развалинах, единственная в городе шоссированная и уширенная улица, проложенная по инициативе бывшего губернатора кн. Н. З. Чавчавадзе. Улица эта тянется ломанною линиею вплоть до моста через Ганжинку и продолжается далее, до старой армянской церкви, в армянской-же части города, расположенной на правом берегу речки. Это, так-сказать, перль елисаветопольских улиц и гордость всего города. ...Недалеко от мечети, на продолжении новой улицы, по левую ея сторону, стоит почти единственная въ городе гостиница “Кавказ”-здание, правда, довольно обширное, но в высшей степени безобразное, скорее тип восточнаго караван-сарая, нежели гостиницы в губернском городе”).

97*. **Иксъ**, Губернский городъ Елисаветополь, “Кавказ”, 1880, N 243, с. 1.

պետը՝ նոյն վրացի Տակաշվիլին, որ յայտնապես կը հովանաւորէր քաղաքացիները: Կը հովանաւորէր այն աստիճան, որ թոյլ տաւ քաղաք մտնել անգամ հռչակաւոր ավազակապետ Դալի Ալիին, որ հալածուած էր իշխանութիւններու կողմէն իր բազմաթիւ ոճիրներուն համար: Դալի Ալին ներս խուժեց իր 300 հրոսակներով և միացած իրենց ցեղակիցներուն՝ իրագործեցին արիւնոտ դարը (նոյեմբեր 18): Թալանի հետ՝ ջարդ, հրդեհ ու ատերած: Կայրէին հայ հարուստներու հոյակապ տուներ, կը կողոպտէին անգամ եկեղեցիներ: Կտորուցեցան շատ մը խանութատէրեր, կտորուցեցան մանաւանդ հայ մշակները, որ անհոգ կաշխատէին այգիներու մէջ: 100է ատէի սպանւածներ»⁹⁹: Ոգևորված ձեռք բերած քաղաքով թուրք խաժամուժը, 3 օրվա ընթացքում համալրելով ուժերը, Դալի Ալիի գլխավորությամբ բուն հայոց թաղը (գետի աջափնյակը) ևս գրավելու ու ավարառելու մտադրությամբ վճռական հարձակման է անցնում նոյեմբերի 22-ի իրիկնադեմին: Մակայն մինչև լուսաբաց տևած համառ մարտերի արդյունքում թուրքերը ջարդվում են ու ետ շարտվում. «Ժամը 9ին Բաղմանլարի թուրքաց ղիրքերէն լւեցան հրացաններու ձայներ, որոնք երթալով բազմացան, դարձան անընդհատ: Մեր ղիրքերէն պատասխանեցին արագ և վճռաբար: Մեր ուժերը շարժեցան ու իրենց օղակի մէջ առին հայկական քաղաքամասը, որ կը բռնէր ընդարձակ տարածութիւն: Պատկառելի ուժեր կեդրոնացան թուրքաց քաղաքամասի հանդէպ գտնուող մեր ղիրքերում: Հրամանատար Համազասպը, շրջանապետներ և խմբապետներ՝ ամենքը հանդիսաւոր ու վեհօրէն լուրջ - վայրկեանի լրջութեան համապատասխան - մտեր էին իրենց դերերուն մէջ և սրտատրոփ կը հետևէին դէպքերուն: Քսան հազար հայերու լինել-չլինելու խնդիրն էր դրած անոնց առջև... Ոտքի վրա էր և շտաբը. Ռոստոմ, Աբրահամ կը շրջէին ղիրքերը և անհրաժեշտ կարգադրութիւններ կընէին: Հրացանաձգութիւնը երթալով կը սաստկանար: Թուրքերը կը կրակէին իրենց բոլոր ղիրքերէն, որոնք կը ձգէին գետի ձախ ափի երկայնութեամբ: Մերոնք կը պատասխանէին աջ ափի երկայնքով բռնած իրենց ղիրքերէն: Շուտով լուեցան կանոնաւոր զաւլներ երկուստեք: Թուրքական զաւլներուն հետ կը հնչէր սովորական «Եա՛ Ալի»ն: Թշնամին ճիգ կընէր իր բոլոր ուժերով խուժել հայոց քաղաքամասը: Ժամը 10ին կռիւր ահաւոր ծաւալ առաւ: Ողջ քաղաքը կը թնդար հրացաններու դրոտէն: Երբեմն կորոտար և ռուսական թնդանօթը: Մերք հայոց, մերք թուրքաց ուղղութեամբ... «Շիտակ», «անաչառ» իշխանութեան կարգադրութեամբ: Աւելի յաճախ, սակայն, թնդանօթը կը գոռար հայ բանակի հասցէին: Ժամը տաս և կէսին թշնամի ուժերու մեծագոյն մասը ողորեցաւ

99. **Վարանդեան Մ.**, Հ. 3. Դաշնակցութեան պատմութիւն, Երևան, 1992, էջ 348:

դէպի Դիք-Քիւչա կոչուած փողոցի գլուխը, ուսկից հնարաւոր էր անոնց ներխուժումը: Մեր խումբերէն մաս մը թռաւ դէպի այն կողմը: Թուրքերը յետ նահանջեցին, դիրք բռնելով շրջակայ այգիներու մէջ: Երկու գեղջուկ կտրիճներ՝ Փիբեցի Խաչատուրը և Բանանցեցի Տօնունց Նիկօլը՝ աներկիւղ նետեցին թուրքական ժխորին մէջ, դուրս քշեցին թշնամին այգիներու դիրքերէն, աջ ու ձախ կտորելով... և ի վերջոյ իրենք ալ սպանեցին, գոհ գնալով իրենց արտակարգ խիզախութեան...»¹⁰⁰: Հայկական կողմը ևս մի քանի գոհեր է տալիս, բայց, ի վերջո, թուրքերի նկատմամբ տանում է լիակատար հաղթանակ:

Գանձակը 1918-1920 թթ. հայտնի է, որ դեռևս 1914 թ-ից պանթուրքիստներն ու պանիսլամիստներն ակտիվ գործունեություն էին ծավալել իրենց գաղափարները Այսրկովկասի մահմեդականների շրջանում տարածելու ուղղությամբ: Գանձակում այդ գործում մեծ էր տեղի ուսուցիչ Միրզա Հուսեյն Ռաֆֆի-գաղեի դերը¹⁰¹:

1918 թ. մայիսի 27-ին, երբ մուսավաթականները հայտարարում են Ադրբեջանի անկախ հանրապետության ստեղծումը, կառավարությունը հաստատվում է Գանձակում՝ մոլի ազգայնական Խան-Խոյսկու (տեղական մախկին բեկերից) գլխավորությամբ¹⁰²: Այդ կառավարությունը, որն իրականում թուրքական բանակի կամակատարն էր, Գանձակից Բաքու է փոխադրվում միայն թուրքերի կողմից Բաքուն գրավելուց հետո՝ 1918 թ. սեպտեմբերին¹⁰³:

Թուրքական առաջին զորախմբերը մուտք են գործում Գանձակ 1918 թ. հունիսի 9-ին¹⁰⁴ Նուրի փաշայի (Էնվեր փաշայի խորթ եղբայրը) գլխավորությամբ: Դրանք հաջորդ օրը համալրվում են 5-րդ դիվիզիայի ստորաբաժանումներով: Երկու շարասյուններից բաղկացած թուրքական բանակը կազմված էր 257 սպայից և 5576 զինվորից¹⁰⁵: Տեղակայվելուց անմիջապես հետո թուրքերը սկսում են հայերի նկատմամբ կիրառել արտակարգ միջոցառումներ: Ռեյուշտու բեյի վկայությամբ՝ թուրքական հրամանատարությունը մախ և առաջ գրավոր զգուշացմամբ հայերից պահանջել է «անհապաղ հավաքել զենքերն ու հանձնել թուրքերին, հակառակ դեպքում տեղն ու տեղը կզնդակահարվեն նրանք,

100. Նույն տեղում, էջ 349-350:

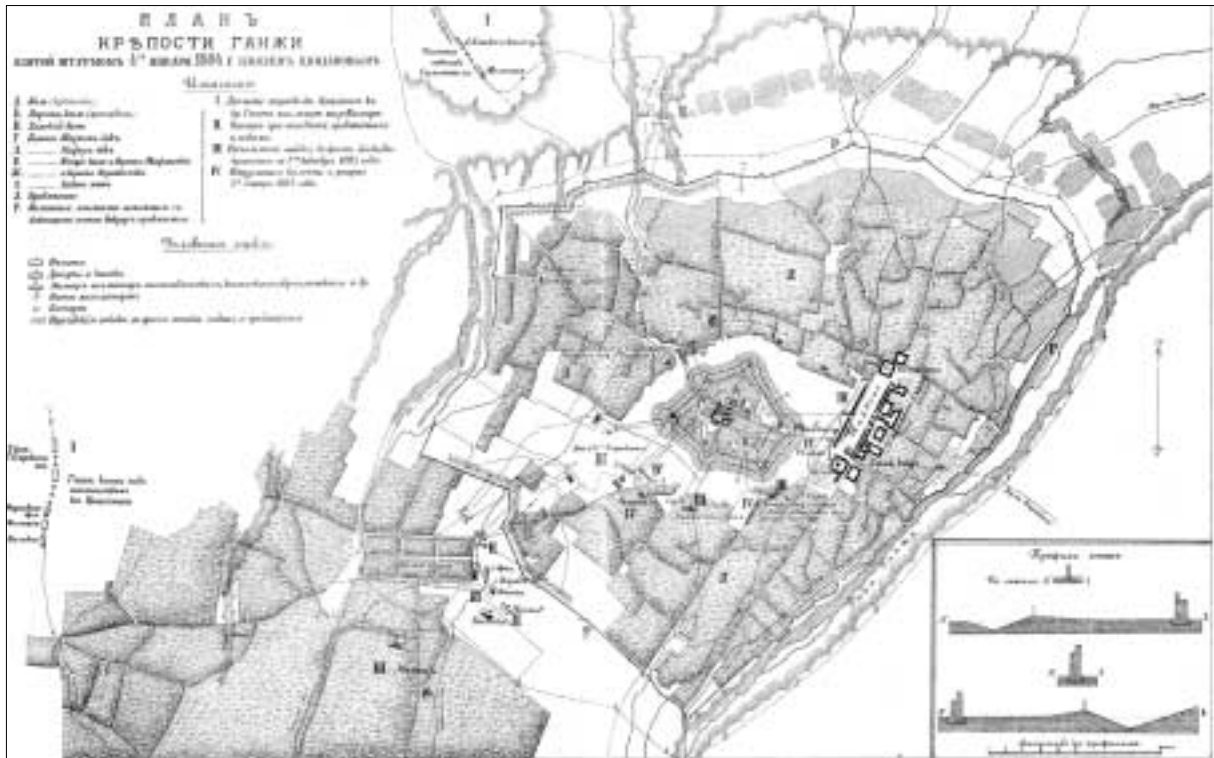
101. **Մարգարյան Ե.**, Թուրքիան և նրա նվաճողական քաղաքականությունը, Երևան, 1964, էջ 110:

102. Նույն տեղում, էջ 375:

103. Նույն տեղում, էջ 422:

104. Ի դեպ, մեկ այլ ակնանատեսի վկայության համաձայն՝ թուրքերը Գանձակ են ներխուժել 1918 թ. մայիսի 28-ին. «...1918 թուի մայիսի 28-ին տաճիկները մտան Գանձակի քաղաքի հայոց մասը, տեղացի կռուող ուժը գնաց Գետաշենի կողմերը առանց կռուի» (ՀԱԱ, ֆ. 409, ց. 1, գ. 2644, ք. 23):

105. **Հարությունյան Ա. Հ.**, Թուրքական ինտերվենցիան Անդրկովկաս 1918 թ. և ինքնապաշտպանական կռիվները, Երևան, 1984, էջ 221-222:



ՊԱՆՉԱԿ (ԳՅԱՆՑԱ) բերդի հատակագիծը (1804 թ.)

ու՛մ մոտ կհայտնաբերվեր զենք»¹⁰⁶: Հայերը կամ գոնե նրանց հիմնական մասը, սակայն, ոչ միայն չեն հանձնել զենքերը, այլ մինչև իսկ դուրս են եկել անհավասար կռվի: Հիշյալ Ռյուշտու բեյը հաղորդել է. «Այսօրվա մարտերում մեր կորուստները կազմեցին 13 սպանված և 6 վիրավոր, սպանվածների թվում էր նաև մեկ սպա»¹⁰⁷: Թեև տեղեկություններ չկան հայերի կորուստների վերաբերյալ, սակայն հայտնի է, որ Նուրի փաշայի հրամանով հրետանային ռմբակոծության են ենթարկվել հայկական թաղամասերը¹⁰⁸: Վկայություններ են պահպանվել նաև թուրքական հրամանատարության կողմից հայերին «խաղաղեցնելու» նպատակով ծախսված արկերի և արկերով փամփուշտների թվի վերաբերյալ¹⁰⁹:

Հայտնի է, որ 1920 թ. հունվարի 9-ին վրաց մենչևիկների ղեկավար Նոյ Ժորդանիայի գործուն մասնակցությամբ մուսավաթականները հարձակվել են ռազմաճակատից տուն վերադարձող և Շամխոր, Գալյար, Աղստաֆա ու այլ կայարաններում կուտակված ռուս զինվորների վրա, կոտորել և տիրացել նրանց զինամթերքին: Միայն Շամխոր կայարանում գոիվել են հազարավոր ռուս զինվորներ. «...գազանաբար գնդակահարեցին Շամխոր կայարանում վազոններում նստած հազարավոր զինվորների: Երկաթուղագիծը ծածկվել էր զինվորների

դիակներով: Էշելոնների ամբողջ զինամթերքը և զենքը մուսավաթականները խլեցին: Այդ արյունալի ընդհարումները կրկնվեցին Թիֆլիս, Գյանջա տանող երկաթուղագծի այն կայարաններում, որտեղ կուտակվել էին ռուսական զինվորների էշելոնները և շարունակվեցին մինչև հունվարի 12-ը»¹¹⁰: Կատարվածի առթիվ Ստ. Շահումյանը նշել է. «Մեծագույն ոճրագործություն է կատարվել ռուս բանակի դեմ»¹¹¹: Թուրքերի կողմից ռուս զինվորներին կոտորելու դեպքեր են կատարվել նաև նույն թվականի գարնանը բուն Գանձակ քաղաքում¹¹²:

Կատուցապատում. Գանձակի թաղամասերի պատմությունը սկիզբ է առել Նոր Գանձակի հիմնադրման պահից: ԺԷ դարի սկզբին նոր վայրում քաղաք հիմնելու ժամանակ արդեն շատ որոշակի ծրագրված է եղել հայերի և թուրքերի թաղերն իրար կից, սակայն առանձին-առանձին ձևավորելու սկզբունքը:

1804 թ. հիշվում են Քիլիսաբյանը, Ջրաբերդ, Իգիրմիդորտ և Նորաշեն թաղամասերը¹¹³:

1858 թ. ռուս ուղեգիր Գ. Տկաչևը Գանձակն ու նրա թաղերն այսպես է նկարագրել. «Ամբողջ քաղաքը փռված է լայնարձակ հարթավայրում և, եթե կարելի է այդպես ասել, իրենից ներկայացնում է ընդարձակ այգի: Գանձակ գետը քաղաքը բաժա-

106. Նույն տեղում, էջ 222:

107. Նույն տեղում:

108. Նույն տեղում:

109. Նույն տեղում, էջ 223:

110. Մարգարյան Ե., նշվ. աշխ., էջ 341-342:

111. Շահումյան Ստ., Ընտիր երկեր, Երևան, 1948, էջ 545:

112. Մանրամասն տես Գրիգորյան Բ., Հատված «Հետքերն անհետանում են» հուշագրությունից, «Լրագիր», 3.V.1995:

113. «Акты...», т. II, с. 596.

նում է երկու մասի. մեկը կրում է Քիլիսաքենդ անունը, մյուսը՝ Նորաշեն: Առաջինում առավելապես բնակվում են հայեր, իսկ վերջինում՝ թաթարներ: Քաղաքի ծուռումուռ ու նեղ փողոցները եզրապատված են կավաշեն պարիսպներով»¹¹⁴: Գրեթե նույն ժամանակի մեկ այլ նկարագրության մեջ նշված է. «Այս քաղաք բաժանի յերիս թաղս, որք կոչին Քիլիսաքանդ, Երևանցոց թաղ, և Նորաշեն»¹¹⁵:

1864 թ. ամռանը Գանձակ այցելած ուղեգիրը քաղաքի հիմնական երկու թաղամասերն ընդհանուր առմամբ նկարագրել է խիստ մռայլ գույներով. «...ծուռ փողոցներ, հաճախ սաժենից (1 սաժենը հավասար է 213,36 սմ) ոչ լայն, տեղ-տեղ ձևավորված հողաշեն ինչ-որ ավերակների մնացորդներ, տեղ-տեղ մինչև 5 արշին (այսինքն՝ մոտ 3,5 մ) բարձրությամբ հողե պարիսպներ, դրանց հետ տեղ-տեղ առուներ՝ լցված կենդանիների և բույսերի փտող մարմիններով: Իրականում փողոցներից տները չեն երևում, դրանք կանգնած են պարիսպների ետևում, դրանք էլ տուն չեն, այլ ավելի շուտ ինչ-որ հյուղակներ՝ հողաշեն կամարներով, առանց վառարանի և պատուհանների, դրանցում խավար է, խոնավ, անմաքուր՝ լցված մարդկային մարմնի պարազիտներով: Այդ տուն-գերեզմաններից դուրս ամենուրեք տեսանելի են մրգատու ծառերի և խաղողի վազերի փարթամ կանաչը...: ...քաղաքի հայկական մասը թաթարական մասի ճշգրիտ լուսապատճենն է միայն այն տարբերությամբ, որ այստեղ Գրիգորյան եկեղեցին գտնվում է ամենախղճալի դրության մեջ, իսկ այնտեղ՝ մզկիթը տանելի վիճակում...»¹¹⁶:

114. **Ткачев Г.**, Путевия заметки, “Кавказ”, 1859, N 9, с. 41 (րիւսգրքով՝ “Весь город раскинулся на огромное пространство и, если можно так сказать, представляет обширный сад. Река Ганжа, на которой расположен город, разделяет его на две части: одна носит название Килисия-кент, а другая Норашен; в первой преимущественно живут Армяне, а в последней-Татары. Город разделен кривыми и узкими улицами, обстроенными по преимуществу стенами, сложенными из глины...”).

115. **Ջալալխանց Ս.**, Ճանապարհորդություն ի Սեծն Հայաստան, մասն Ա, Տիֆլիս, 1842, էջ 172:

116. **Мевес В.**, Очерки Елисаветопольского уезда, “Кавказ”, 1865, N 35, стр. 198-199 (րիւսգրքով՝ “Кривые улицы, часто не шире сажени, формируются местами из остатков развалин каких то строений из земли, местами из земляных стен до пяти аршин вышиною, во иных местах из канав, заваленных животными и растительными разлагающимися телами; собственно по улицам домов не видно; они стоят внутри оград, да и то не дома, а чаще всего какая-то конуры с земляными сводами, без печей и окон; в них смрад, сырость, нечистота и паразиты человеческого тела. За этими домами-могилами везде видна богатая зелень фруктовых деревьев и виноградных лоз... армянская часть города точная фотография с татарской части, с тою только разницею, что здесь церковь Григорианская, находящаяся в самом жалком положении, а там мечеть сносно содержанная”).

ԺԹ դարավերջին ականատեսը նշել է. «Շիւնոթիններն ընդհանրապես աղիսից են, որովհետև քաղաքի մօտերքում քարհանք չկայ: Տներից նորերը կանոնաւոր, բաւական գեղեցիկ, յարմար և բարձր են, իսկ հները, ինչպէս և թուրքերինը, անկանոն, ցածր և տգեղ»¹¹⁷:

Քիլիսաքյանդ. Ուշագրավ է, որ պատմական Հայաստանի մի շարք այլ քաղաքների նման, որոնք հայերից զատ ունեին նաև թուրք ազգաբնակչություն (օրինակ՝ Երևան, Կարս, Շուշի, Շամախի, Ախալցխա և այլն), Գանձակում ևս հայերն իրենց համար բնակության առավել հարմար վայր էին ընտրել տեղանքի համեմատաբար բարձրադիր հատվածները, այնինչ թուրքերը սովորականի նման զբաղեցրել էին տարածքի առավել ցածրադիր մասերը: Նոր Գանձակի կառուցապատման համար նշանակված տարածքում առավել բարձրադիր էր գետի ձախափնյակը, և հենց այդտեղ էլ ձևավորվել էր նոր քաղաքի ամենահին կամ հայոց առաջին թաղը: Այդտեղ էր հիմնվել նաև նոր քաղաքի հայոց առաքելական Սբ. Հովհաննես-Սկրտիչ եկեղեցին (1633), որից և թաղամասը ստացել էր Քիլիսաքյանդ անունը: Հետագայում գետի ձախափնյա հատվածում՝ հայոց Քիլիսաքյանդ մեծ թաղից ավելի ներքև՝ հյուսիս, ձևավորվել էին Չայլու (հայ և թուրք խառը) և Մոլլաջալու (թրքաբնակ) թաղամասերը:

Չայլու. հայտնի է, որ Չայլու թաղի հայ բնակիչներն իրենց հոգևոր պետքերը հոգալու համար ԺԹ դ. կեսերին հաճախում էին Գանձակի Սբ. Հովհաննես եկեղեցին: Այդ մասին 1888 թ. նշվել է. «...Չայլուի թաղի 136 տուն ժողովրդին, որ դարերից ի վեր յաճախել է և յաճախում է ս. Յովհաննես եկեղեցին»¹¹⁸: Չնայած դրան՝ նույն թվականին Սբ. Հովհաննես եկեղեցու ծխականները չայլուեցիներին թույլ չէին տվել մասնակցել երեցվոխի ընտրություններին¹¹⁹:

Բաղմանլար. գետի աջափնյակում էր թուրքերի ամենահին և մեծ թաղը՝ Բաղմանլարը, որին կից էին հայոց երկու փոքրիկ թաղամասերը՝ Նորաշենն ու Երևանցոցը՝ ծխական եկեղեցիներով: Քաղաքի այս մասում էին գտնվում նաև «Բերդը, քարվանսարանները, վաճառանոցը, հիւանդանոցը, պանդոկը և փոստային իջևանը...»¹²⁰: ԺԹ դարի կեսերին քաղաքում կային «Եկեղեցու քուչայ, Դիք քուչայ, Գերեզմանուտի քուչայ, Սաբանլարի քուչայ, Պատրե քուչայ և Չայլուի քուչայ, բայց ձախ ու ծուռ են և շատ նեղ...»¹²¹ փողոցները:

Նորաշեն. գտնվում էր Գանձակի ձախափնյա, այն է՝ գլխավորապես թրքաբնակ հատվածում՝

117. **Լալայեան Ե.**, Գանձակի գաւառ, «Ազգագրական Հանդէս», Թիֆլիս, 1899, N 1, էջ 298:

118. «Նոր-Դար», 1888, N 158, էջ 2:

119. Նույն տեղում:

120. «Կոունկ Հայոց աշխարհին», 1861, Տիֆլիս, էջ 357-358:

121. Նույն տեղում:



ՊԱՆՉԱԿ (ԳՅԱՆՋԱ). Կորյունապատ թաղամասը (1910-ական թվականներ)

նշանավոր մեյդանից դեպի հյուսիս-արևմուտք: 1890 թ. նշվել է, որ «Նորաշենի թաղը Գ-անձակում աչքից հեռացած, մտքից մոռացուած մասն է կազմում, լիովին գիտլի մնանութիւն ունի և չորս կողմից թուրքերով է շրջապատուած, մանաւանդ որ քաղաքից է կտրուած»¹²²: 1905-1906 թթ. հայ-թուրքական ընդհարումների հետևանքով թաղամասն ամբողջությամբ ավերվել է. «...շնորհիւ թրքական և Հայկական ընդհարումների 600 տուն Նորաշեն թաղի բնակաց վայրը մնաց հիմնովին ատերակ: Ծխականներս ընկան ցիրուցան՝ աստանդական և թափառական, որոնցից մեծամասնութիւնը տեղափոխուեցան «Քիլիսքանդ» անուանված Հայոց թաղը...»¹²³:

Թաղամասում էին գտնվում Սբ. Աստվածածին եկեղեցին և Սբ. Սարգիս եկեղեցի-ուխտատեղին: Նորաշենի ծխական քահանաներից 1894 թ. հիշվում է Անանիա ավագ քահանա Շիրակունին¹²⁴:

Երևանցոց. գտնվում էր Գ-անձակ գետի ձախ ասփին և Նորաշեն թաղի հետ հանդիսանում էր հիմնականում թրքաբնակ թաղերով շրջապատված հայաբնակ երկու փոքր թաղերից մեկը. «Երևանցոց թաղում գտնում է ս. Գեորգ եկեղեցին, քաղաքային ժողովարանը, Յիրալովի առաջնակարգ, գեղեցիկ և այլ հյուրանոցներ, ամենալա խանութները և այլն»¹²⁵:

1905-1906 թթ. հայ-թուրքական ընդհարումների հետևանքով թաղամասն ամբողջությամբ ավերվել է:

Կորյունապատ. 1905-1906 թթ. հայ-թուրքական ընդհարումներից հետո, երբ ավերվեցին ձախասփնյա քաղաքամասում գտնվող Նորաշեն և Երևանցոց թաղերը, ապահովության նկատառումներով այդ թաղերի հայ բնակիչները նպատակահարմար գտան հայոց Քիլիսքանդ թաղի հարևանությամբ իրենց համար հիմնել նոր թաղ: 1907 թ. ծնունդ առած այդ նոր թաղամասը, ի պատիվ այդ գործի գլուխ կանգնած և աշխատանքները գլխավորող Կորյուն վարդապետի, կոչվեց Կորյունապատ: Ի դեպ, մի քանի տարի անց, երբ նույն վարդապետը ձերբակալվել էր Հայ Հեղափոխական Դաշնակցությանը հարելու մեղադրանքով, կառավարությունը որոշում է ընդունում փոխել թաղամասի անունը և այն վերանվանել «Եկեղեցական ավան». «Հայ-թրքական ջարդերից հետո քաղաքի հայկական մասի եզրին տարբեր տեղերից փոխադրվածների շնորհիվ ձևավորվեց մի նոր ավան, որը ստացավ «Կորյունապատ» անվանումը, տեղի վարդապետ Կորյունի անվամբ: Վերջինս, ինչպես հայտնի է, դատվել էր «դաշնակցություն» կուսակցությանը հարելու պատճառով և քստրվել տաժանակիր աշխատանքի: Ներկա ժամանակում Ելիզավետպոլի նահանգապետը հարմար չգտնելով, որ քաղաքի մի մասը կրի «հանցագործի ամոթալի անուն»-ը, կարգադրեց, որ պաշտոնական բոլոր փաստաթղթերում

122. «Նոր-Դար», 1890, N 116, էջ 2:

123. ՀԱԱ, ֆ. 409, ց. 1, գ. 2679, ք. 8, ֆ. 53, ց. 1, գ. 1270, ք. 17:

124. Նույն տեղում:

125. **Լալայեան Ե.**, Գ-անձակի գաւառ, էջ 297:



ԳԱՆՉԱԿ (ԳՅԱՆՋԱ). փողոց Կորյունապատ թաղամասում (1910-ական թվականներ)

ավանը վերանվանվի «Եկեղեցական ավան», այդ մասին հաղորդվում է նահանգի բոլոր իշխանությունների ներկայացուցիչներին»¹²⁶:

Չնայած պետական մակարդակով ձեռնարկված ու իրականացվող միջոցառումներին՝ այնուամենայնիվ թաղամասի անունը մնաց Կորյունապատ: Այդ են վկայում 1912 թ. թաղամասը 20000 ռուբլի ծախսով խմելու ջրով ապահովելու¹²⁷, 1914 թ. նորակառույց Սբ. Սարգիս աղոթատան հիմնորդներին¹²⁸, դպրոցին և թաղամասի առօրյա այլ խնդիրների հետ առնչվող բազմաթիվ վկայագրերն ու հաղորդումները, որոնցում թաղամասը հիշված է միայն Կորյունապատ անվամբ:

126. “Закавказье”, 1911, N 181, с. 3 (բնագրում՝ “После армяно-татарской резни на окраине армянской части города образовался из разнаго пришлаго элемента новый поселок, который получил название “Корюнапат”, по имени местнаго архимандрита Корюна. Последний, как известно, судился за принадлежность к партии “дашнакцутюн” и сослан в каторжные работы. В настоящее время Елисаветпольский губернатор признавая неудобным, чтобы часть города носила “позорное имя преступника” сделал распоряжение именовать поселок во всех официальных бумагах “Церковным поселком”, о чем сообщил представителям всех ведомств в губернии”):

127. «Հորիզոն», 1912, N 41, էջ 3:

128. ՀԱԱ, ֆ. 409, ց. 1, գ. 2644, ք. 22:

Մոլլաջալու. թրքաբնակ այս թաղամասը տարածվում էր Գանձակ գետի աջակողմում՝ կից հայոց Զիլիսաքյանդ թաղին:

Հայ-Կովալյովկա. Հայտնի է, որ դեռևս 1912 թ. Գանձակի 2-րդ քաղաքամասին կից գտնվող Հայ-Կովալյովկա գաղութում աղոթատուն կառուցելու խնդրանքով բնակիչները դիմել էին Էջմիածնի հոգևոր կոնսիստորիային՝ կցելով նաև նախագիծն ու նախահաշիվը¹²⁹: Հաջորդ տարվա ընթացքում ևս թույլտվություն ստանալու ակնկալիքով բնակիչները շարունակել են դիմել Սինոդին¹³⁰: Ի վերջո, 1913 թ. սեպտեմբերի 11-ին «Սինոդը՝ Բարձրագույն թոյլտուքին ստանալով, որոշեց. Վրաստանի կոնսիստորիայի միջոցով թոյլ տալ Գանձակի նահանգի Հայ-Կովալեովկա գիւղի ծխականներին թոյլ տալ շինել նոյն գիւղում հայոց աղոթատուն»¹³¹:

Գաղափար կազմելու համար, թե հայոց կամ հայ բնակչություն ունեցող թաղամասերը (ըստ ծխաթվերի և շնչագրության) ինչպիսի փոխհարաբերությունների մեջ էին, ստորև ներկայացնում ենք դրանց վերաբերող վիճակագրական հետևյալ տվյալները.

129. ՀԱԱ, ֆ. 56, ց. 1, գ. 11674, ք. 1:

130. Նույն տեղում, ք. 2: Տե՛ս նաև «Արարատ», 1913, էջ 691:

131. «Արարատ», 1913, էջ 1000-1001: Տե՛ս նաև ՀԱԱ, ֆ. 56, ց. 1, գ. 11674, ք. 5, 6:



ՉԱՆՉԱԿ (ՉՅԱՆՉԱ). Մեյդան հրապարակը (նկար՝ ԺԹ դարավերջ)

Թաղամաս	1804 ¹³²	1861 ¹³³	1866 ¹³⁴	1888 ¹³⁵	1889 ¹³⁶	1897 ¹³⁷
Քիլիսաքյանդ	792	750	881			
Նորաշեն	74	99	124		150	
Երևանցոց		53	40			31
Չայլու				136		
Կորյունապատ						
Ջրաբերդ	15					
Իգիթմիսթրա	28					

Հրապարակներ. Գանձակի հրապարակներից գլխավորներն էին «Եկեղեցու դռան և Միջի Մեյդան»-ը¹³⁸: Առանձնապես նշանավոր էր Միջի Մեյդանը, որը հայտնի էր նաև Թուրքի-Մեյդան կամ պարզապես Մեյդան անուններով: Այդ հրապարակն ուներ մոտ 150 սաժեն (320 մ) երկարություն և 50 սաժեն (107 մ) լայնություն¹³⁹:

Ջրամատակարարում. Գանձակի ջրամատակարարման ողջ համակարգը հիմնականում սնվում էր համանուն գետից. «Չորս կամ հինգ մղոնա քաղաքիցը վերև բաժանվում են գետիցը տասներկու մեծ առուներ, որոնք ևս բաժանվելով քաղաքի մեջ մինչև վաթսուհի չափ, համարեա թե իւրաքանչիւր բակի միջով անց են կենում: Քաղաքի մեջ կան ջրհորներ, որոնց կէտը լաւ է, կէտը աղահամ: Ժողովրդին լաւ ջուր հասցնելու համար շինուած է էլել Տաճկաց տիրապետութեան ժամանակը, ԺԸ դարու սկզբումը ստորերկրեայ ջրանցք, որի մեջ միատրվել են լեռնային տեղերից բերուած աղբիւրները. այս ջուրը հասնելիս է էլել մինչև բերդը, բայց երկու անգամ մատնվել է աւերման...»¹⁴⁰:

Ստորգետնյա ջրերը շահագործելի էր դարձրել Պ. Համասփյուռյանցը. «Յայս քաղաք երբ գրաւական ջուր ընդ ծոց երկրի պարօն Պօղոսն Համա-

սփիռեանց և ընկալաւ յամեն ողորմած Կայսերէն Ռուսաց պարզև ոսկեայ մեղալ...»¹⁴¹:

Հայտնի է, որ Նորաշեն թաղամասի բնակչությունը նույնպես օգտվում էր ջրհորների ջրից¹⁴²:

Նանասյանը սեփական ծախսով ջուր էր հասցրել Սբ. Հովհաննես եկեղեցու բակ. նույն ջրից էր օգտվում նաև հիշյալ եկեղեցուն պատկանող բաղնիքը¹⁴³:

Համանուն մեկ այլ բարեգործության շնորհիվ 1912 թ. ջուր էր ստացել նաև Սբ. Գրիգոր Լուսավորիչ եկեղեցին. «Դիւանի գրութեամբ յանձնարարուեց Գանձակի փոխանորդ Տ. Լևոն վարդապետին յայտնել գանձակեցի պ. Աղաջան Օհանեանին Նորին Սրբութեան օրհնութիւնն ու գոհունակութիւնը, որ իւր ծախքով ջուր է տարել տեղի ս. Լուսաւորիչ եկեղեցու գավիթը»¹⁴⁴:

Հասարակական հաստատություններ. 1804 թ. իշխան Յիցիանովը Գանձակում հիմնել է դատարան, պետական այլ հաստատություններ երկրորդական գործերը վարելու համար և նշանակել քաղաքի պարետ: Հայտնի է, որ 1869 թ. հունվարի 10-ին հաստատվել էր Գանձակի հասարակական ժողովի կանոնադրությունը¹⁴⁵:

Քաղաքի վարչական կառույցները ԺԹ դարի վերջերին տեղադրված են եղել Գանձակագետի աջ ափին: Այդտեղ էին գտնվում նահանգապետարանը, նահանգային վարչությունը, փոստի գրասենյակը և այրոզիմնագիայի շենքը¹⁴⁶:

Բաղնիքներ. Գանձակի՝ թե հայոց, թե թուրքական թաղերում եղել են մի քանի բաղնիքներ, որոնցից քչերն են ունեցել տաքացնելու հարմարություն: Դրանցից երկուսը պատկանել են հայերին: Հին բաղնիքը, որ եկեղեցապատկան էր, գտնվում էր Սբ. Հովհաննես եկեղեցուց ոչ հեռու, նրա հյուսիսային կողմում. «Եկեղեցու բակի հետ կպած է հիւսիսային կողմիցը նրա աւերակ այգին, որի կէտումը մէկ քանի տարի է, որ եկեղեցական փողով շինվել է բաղանիք. սա իջարայով տրվում է մասնաւոր մարդկանց...»¹⁴⁷: Մեկ այլ վավերագրից պարզվում է, որ Սբ. Հովհաննես եկեղեցու գումարներից 1854 թ. 2472 ռուբլի էր ծախսվել «վասն շինութեան բաղանեաց...»¹⁴⁸: Ի դեպ, բաղնիքից ստացվող եկամուտները գործադրվում էին Սբ. Հովհաննես եկեղեցու ծխական դպրոցի կարիքների համար, ուստի, երբ հիշյալ բաղնիքը հնության պատճառով 1892-ից փակվել էր¹⁴⁹, եկեղեցու հոգևոր խորհուրդը որոշել էր ձեռնարկել նոր բաղնիքի կառուցման գործը:

132. «Акты...», т. II, с. 596.
 133. ՀԱԱ, 56, ց. 1, գ. 4254, ք. 68:
 134. ՀԱԱ, 53, ց. 1, գ. 3848, ք. 57:
 135. «Նոր-Գար», 1888, N 158, էջ 2:
 136. ՀԱԱ, ֆ. 35, ց. 1, գ. 13, ք. 78:
 137. «Արձագանք», 1897, N 9, էջ 3:
 138. «Կռունկ Հայոց աշխարհին», 1861, Տփլիս, էջ 357-358:
 139. Ткачев Гавриил, Путевия заметки, «Кавказ», 1859, N 9, էջ 41:
 140. «Կռունկ Հայոց աշխարհին», 1861, Տփլիս, էջ 361:

141. Ջալալեանց Ս., նշվ. աշխ., մասն Ա, էջ 172:
 142. Լալայեան Ե., Գանձակի գաւառ, էջ 301:
 143. «Նոր-Գար», 1902, N 49, էջ 3:
 144. «Արարատ», 1912, էջ 870:
 145. Иксъ, նշվ. հոդվածը, N 245, ց. 1-2.
 146. Иксъ, նշվ. հոդվածը, N 243, ց. 1-2.
 147. «Կռունկ Հայոց աշխարհին», 1861, էջ 359:
 148. ՀԱԱ, 53, ց. 1, գ. 3825, ք. 75:
 149. ՀԱԱ, Պ 56, ց. 18, գ. 245, ք. 1-2:

Աշխատանքները սկսվել էին 1894 թ., և նույն թվականին պատերը բարձրացրել էին մինչև կամարները¹⁵⁰: Ըստ բաբվաբնակ ինժեներ Միքայել Հունանյանի կազմած նախահաշվի՝ շինարարական աշխատանքների համար անհրաժեշտ էր 17734 ռուբ. 50 կոպ.¹⁵¹: Սակայն 1895 թ. այդ նպատակով արդեն ծախսվել էր նախատեսված գումարը և դեռ անհրաժեշտ էր ևս 8282 ռուբլի¹⁵²: Շուտով աշխատանքները բարեհաջող ավարտվել են: Համենայն դեպս, 1899 թ. մի հաղորդման մեջ նշված է. «...Գանձակն ունի երկու տաքացնովի բաղանիք. մեկը՝ Ծիրալեանի, միսը եկեղեցական (Ս. Յովհաննես) ...»¹⁵³:

Հայտնի է, որ 1899-1900 թթ. նորակառույց բաղանիքը տրվել է կապալով՝ 2200 ռ.¹⁵⁴, իսկ 1901-1904 թթ. եռամյա ժամկետում՝ 2765 ռ. տարեկան վարձավճարով (կապալառու՝ մահտեսի Հարություն Մարտիրոսյան)¹⁵⁵: Մինչև 1911 թ. բաղանիքը գտնվել է նույն կապալառուի իրավասության ներքո¹⁵⁶: Հերթական անգամ բաղանիքն աճուրդի է հանվել 1911 թ. նոյեմբերին¹⁵⁷:

Հիվանդանոցներ. հիվանդանոցի վերաբերյալ առաջին վկայությունը վերաբերում է ԺԹ դարի կեսերին: Այն հիմնվել էր թուրքական թաղում¹⁵⁸: Հանրօգուտ այս հաստատության հիմնումը Գանձակում խիստ էական էր՝ ոչ միայն սովորական հիվանդությունների, այլ նաև համաճարակների բուժման պատճառով: Հայտնի են, օրինակ, 1848 և 1857 թվականներին բռնկված խոլերայի համաճարակի դեպքերը, երբ «...մայրերն ձգում էին երեխաներին և փախչում սարերը»¹⁵⁹: Քաղաքի ազգաբնակչությունն այդօրինակ սարսափների ենթարկվել է նաև 1871 թ. սեպտեմբերի 25-ից նոյեմբերի 10-ը¹⁶⁰:

Քաղաքի ընդարձակման և բնակչության աճին զուգընթաց՝ կարիք է զգացվում նոր հիվանդանոցի: Այդ խնդիրը լուծվում է 1899 թ. Մկրտիչ Աֆանասյանի¹⁶¹ նվիրատվության շնորհիվ: Վերջինս «...նուիրել է Գանձակին մի մեծ շինութիւն իւր բակով՝ հիւանդանոց բանալու համար, 20.000 անձեռնմխելի գումար աղքատ հիւանդներին բժշկելու համար և առանձին 8000 ռ. այդ շինութիւնը հիւանդանոցի

յարմարեցնելու համար»¹⁶²: Ի դեպ, միայն սպազա հիվանդանոցի համար նվիրաբերված այդ շենքը գնահատվել էր ավելի քան 30.000 ռուբլի¹⁶³:

Թատրոն. հայտնի է, որ 1908 թ. գանձակեցիները որոշել էին քաղաքում թատրոնի շենքի հիմքը դնել. «...հայ համայնքը որոշել է եկեղեցական հողի վրայ կառուցանել 3 յարկանի մի շինութիւն, որի վերին յարկում գետեղուի Հայոց Թատրոնը: Ամբողջ շենքի նախահաշիւը 63000 ռ. է»¹⁶⁴: Նախագիծը, որի հեղինակն էր ինժեներ Մ. Պ. Օհանջանյանը, հաստատվել էր 1910 թ. մարտի 18-ին¹⁶⁵: 1914 թ. շինարարական աշխատանքներն արդեն ընթացքի մեջ էին, բայց հիմնականը դեռ առջևում էր. «...կառուցանվում է մի եռյարկանի շինութիւն. կրպակները իրանց նկուղներով վերջնականապէս և թատրոնական դահլիճի միայն կմախքը: Մինչև այժմս այդ շինութեան վերայ ծախսուած է 7828 ռուբլի, իսկ մինչև արարտելը պէտք կը լինի ծախսելու 55 հազար ռուբլի, որպիսի ծախսի համար եկեղեցին ունի 25 հազար ռուբլի, այնպէս որ հոգաբարձութիւնս կարիք ունի պարտք վերցնելու 30 հազար ռուբլի: Հենց այդ գումարի համար էլ ծխական ժողովը որոշել է գրաւ դնել եկեղեցապատկան բաղանիքը իւր բակով և ակումբի շինութիւնը իւր հինգ խանութներով, այն է՝ Ուշիլիշչնի և Չաչալաղգէ փողոցների վերայ գտնուած եկեղեցապատկան կալուածները...»¹⁶⁶: Շինարարությունն ավարտված չի եղել նաև 1916 թ.¹⁶⁷:

Գանձակի աքոռապատկան կալվածները. Սբ. Էջմիածնի վանքը Գանձակում ունեցել է եկամտաբեր 2 կալված: Առաջինը քաղաքի արևմտյան կողմում 10 դեսյատին մակերես զբաղեցնող և սեփական ջուր ունեցող խաղողի այգին էր, իսկ 2-րդը՝ քաղաքամիջում գտնվող իջևանատունը:

Այգի. այս կալվածը Սբ. Էջմիածնի տիրապետության ներքո է անցել ԺԹ դարի սկզբներից. «...այգին Գանձակ քաղաքի առումից յետոյ Ջաւաղ խանից 1804 թականին իշխան Յիցիանովի Կովկասի կառավարչապետութեան ժամանակ ընծայաբերուած է եղել Ս. Էջմիածնին և ինչպէս պատմում էին գիտակ մարդիք փաստաթղթերը ուղարկուած է եղել իւր ժամանակին Մայր աթոռ Ս. Էջմիածին»¹⁶⁸:

Մինչև 1905-1906 թթ. հայ-թուրքական ընդհարումներն այդ այգին Մայր Աթոռին տարեկան ապահովել է մինչև 1500 ռուբ. եկամուտ: Բայց այնուհետև ավերվել է և օրինակ, 1910 թ., երբ վար-

150. Նույն տեղում, թ. 7, 8-9:

151. Նույն տեղում, թ. 8-9:

152. Նույն տեղում, թ. 6:

153. «Նոր-Գար», 1899, N 81, էջ 3:

154. ՀԱԱ, ֆ. Պ461, ց. 1, գ. 11, ք. 20-21:

155. Նշվ. գործը, ք. 7-8, 20-21:

156. ՀԱԱ, ֆ. Պ461, ց. 1, գ. 26, ք. 4-5:

157. ՀԱԱ, ֆ. Պ458, ց. 1, գ. 122, ք. 2:

158. «Կոռունկ Հայոց աշխարհին», 1861, էջ 358:

159. «Նոր-Գար», 1892, N 106, էջ 2:

160. «Արարատ», 1871, էջ 470:

161. Մկրտիչ Աֆանասյանը ԺԹ դ. վերջերի և Ի դ. սկզբներին հայտնի դեմքերից էր: Բավական է նշել նրա միջոցներով Գանձակի Սբ. Գրիգոր Լուսավորիչ եկեղեցու բակում կառուցված հայոց ուսումնարանի շենքը:

162. «Նոր-Գար», 1900, N 206, էջ 2: Նաև՝ «Մուրճ», 1899, N 6, էջ 724:

163. «Մշակ», 1910, N 127: Տե՛ս նաև «Նոր-Գար», 1899, N 112, էջ 1, 1902, N 49, էջ 3:

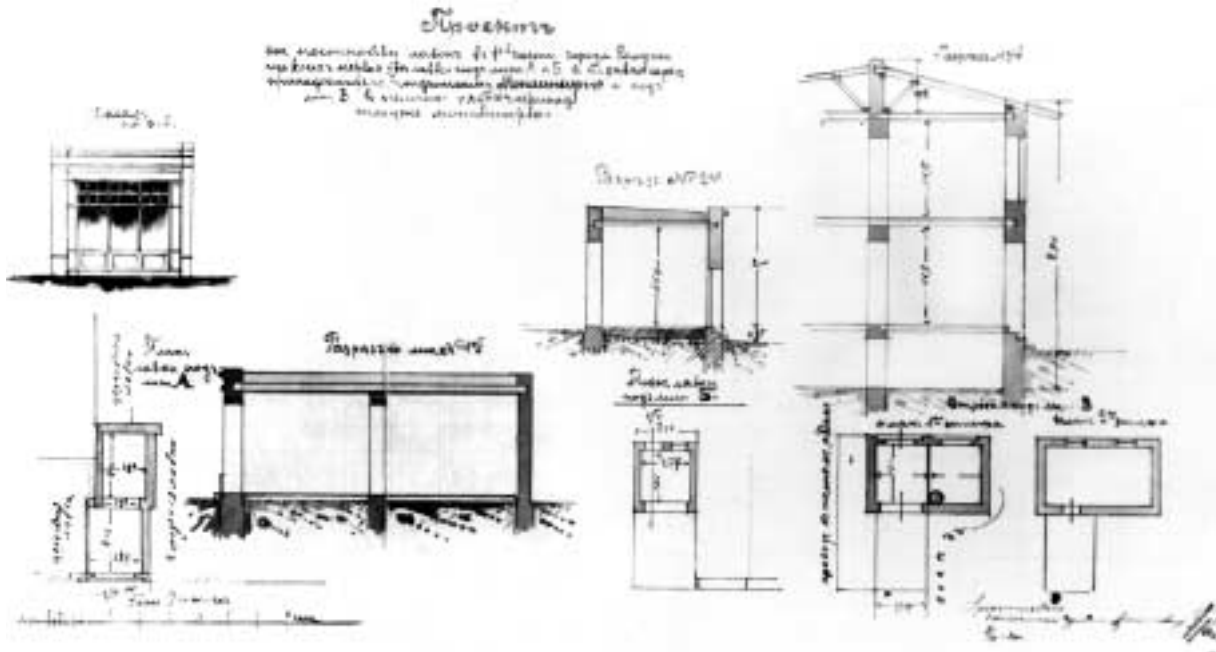
164. «Արարատ», 1908, էջ 1046:

165. Այդ շինության մասին մանրամասն տես՝ ՀԱԱ, ֆ. Պ461, ց. 1, գ. 28, ք. 1-4, 15-17, գ. 34, ք. 1-12:

166. ՀԱԱ, ֆ. Պ56, ց. 18, գ. 918, ք. 6:

167. Նույն տեղում, թ. 25:

168. ՀԱԱ, ֆ. 56, ց. 6, գ. 775, ք. 2:



ՊԱՆՉԱԿ (ԳՅԱՆՁԱ). Իջևանատան կրպակների նախագծեր

ձևակալության էր տրվել երկու թուրքերի (պայմանավորված թրքաբնակ թաղերին այգու մոտ լինելու հանգամանքով. անապահովության պատճառով հայ վարձակալներ չէին գտնվում), օգտագործվել էր որպես բանջարանոց, ընդամենը՝ 500 ու. տարեկան վարձով¹⁶⁹:

Իջևանատուն (պանդոկ). ոչ միայն քաղաքում, այլև ողջ Գանձակի գավառում եղել է Մայր Աթոռի առավել եկամտաբեր կալվածներից մեկը: Այն 1804 թ. Քալանթար անունով մեկը ոմն մահմեդականից 25 թումանով և հաստատուն մուրհակով գնել էր Հովհաննես արքեպիսկոպոսը¹⁷⁰: Գտնվում էր քաղաքի 1-ին մասում: Ունեցել է 59 կրպակ, 2 նկուղ, 2 գոմ, 1 արտաքնոց և 3 դարպաս:

1897 թ. իջևանատունն արդեն ծայրաստիճան խարխուլ վիճակում էր և նորոգության կարոտ¹⁷¹:

1910-ական թվականներին տարեկան ապահովել էր 2500 ուրբ. արդյունք: Վարձակալները մինչ 1905-1906 թթ. թուրքեր են եղել: Հայ-թուրքական ընդհարման օրերին իջևանատունը, թուրքական թաղում գտնվելով, անվնաս էր մնացել:

1900-ական թվականների վերջերին իջևանատան կապալառու Աղա Ալի Մահմեդ Իրզա օղլին սեփական միջոցների հաշվին 550 ուրբ. ծախսով կառուցել էր նկուղներով հանդերձ 2 նոր սենյակներ, ընդ որում պատրաստ էր այդ ծախսը Մայր Աթոռից չպահանջել, եթե Սբ. Էջմիածինը հանձն առներ նորոգելու դրա կարիքն ունեցող կրպակները¹⁷²:

169. Նույն տեղում, թ. 3:

170. Նույն տեղում, թ. 8:

171. ՀԱԱ, ֆ. Պ56, ց. 18, գ. 405, թ. 1-2:

172. ՀԱԱ, ֆ. 56, ց. 6, գ. 775, թ. 6-7:

1917 թ. վանքապատկան իջևանատան շենքը կարոտ էր նորոգության. պատրաստվում էր նախահաշիվը¹⁷³:

Քաղաքագլուխներ. քաղաքի կառավարիչների (միջնադարում՝ ամիրա, ԺԹ-Ի դարերում՝ քաղաքագլուխ կոչումով) մասին գրավոր աղբյուրներում առկա կցկտուր տվյալների համադրումն ըստ ժամանակագրության ներկայացնում է հետևյալ պատկերը.

Խլազիզ (Ալազիզ). Ժ դարի 40-50-ական թվականներին քաղաքի ամիրա է հիշվում ոմն Խլազիզ¹⁷⁴:

Փատլու. 1074 թ. հիշվում է Գանձակի ամիրա Փատլուն՝ Գրիգոր Մագիստրոսի որդուն Բաղքի ու Կապանի ամրոցները նվաճելու հանձնարարականի կապակցությամբ¹⁷⁵:

Ռովադ. 1147 թ. Գանձակի շահապ է հիշվում ոմն Ռովադ. «...գամիրայ ոմն Ռովադի անուն շահապ քաղաքին Գանձակա...»¹⁷⁶:

Ղահրաման Սերգեյի Հովհաննիսյանց. Հայտնի է, որ Ղ. Հովհաննիսյանցը հնություններ սիրող անձնավորություն էր: Այսպես, 1880 թ. մի վկայության համաձայն՝ իր անձնական միջոցներով իրականացրել է Գանձակից «3 վերստ» հեռավորության վրա գտնվող «Արաբլուի հողեր» վայրում պեղման աշխատանքներ, որտեղ բացվել են մի քանի դամբարաններ և հայտնաբերվել խեցեղեն ու արձանիկներ¹⁷⁷:

173. ՀԱԱ, ֆ. Պ56, ց. 18, գ. 1143, թ. 1:

174. **Վարդան վարդապետ**, էջ 100:

175. Նույն տեղում, էջ 146:

176. **Մովսես Կաղանկատուացի**, էջ 254:

177. «Մեղու Հայաստանի», 1880, N 50, էջ 2:

1898¹⁷⁸, 1899¹⁷⁹ թվականներին Ղ. Ս. Հովհաննիսյանը հիշվում է որպես Քաղաքային խորհրդի պատգամավոր:

Իվան Օսիպովիչ Կոզնովիցկի. քաղաքագլուխ է ընտրվել 1896 թ. ապրիլի 12-ին՝ 32 ձայնով¹⁸⁰: Մյուս թեկնածուներից Աֆանասյանը հրաժարվել է, իսկ Լազարյանը ստացել է 30 ձայն¹⁸¹: Նույն ընտրություններում քաղաքային խորհրդի քարտուղար է ընտրվել քաղաքային ոստիկանության հաշվապահ Խոջայանը, իսկ վարչության անդամներ՝ Կ. Ս. Յիրայանը և Հովհաննիսյանը¹⁸²:

Ի. Օ. Կոզնովիցկին պաշտոնավարել է նաև 1897¹⁸³, 1898¹⁸⁴, 1899¹⁸⁵, 1902¹⁸⁶ և 1904¹⁸⁷ թվականներին:

Բնակչություն. մատենագիր աղբյուրները վկայում են, որ առնվազն ԺԱ դարից Գանձակը բազմամարդ քաղաք է եղել, որտեղ հայ հոծ բնակչության հետ բնակվել են նաև մահմեդականներ: Արդեն ԺԲ դարում Գանձակն Այսրկովկասի խոշորագույն քաղաքներից մեկն էր: Համենայն դեպս, մի վկայության համաձայն, 1139 թ. երկրաշարժին զոհ է գնացել 230.000 քաղաքաբնակ¹⁸⁸:

1231 թ., երբ Գանձակն ընկել էր մոնղոլների իշխանության տակ, բացի մեծաթիվ սպանվածներից՝ նաև «գերեցան քրիստոնեայք և պարսիկք առհասարակ»¹⁸⁹: Ի դեպ, «քրիստոնեայք» ասելով՝ նկատի է առնվել հայ բնակչությունը, իսկ «պարսիկք» ասելով՝ շիա մահմեդականներին, որոնք թուրքալեզու էին: Այլ ազգությունների պատկանող բնակիչների առկայությունը քաղաքում, անշուշտ, ևս բացառված չէ, սակայն աննշան քանակությամբ:

Գանձակի բնակչության թվաքանակին ու ազգային կազմին վերաբերող մեզ հայտնի տվյալները սուղ են և կցկտուր: Հայտնի է, որ 1640 թ. քաղաքն ուներ 6.000 տուն¹⁹⁰: Համաձայն 1769 թ. վրաց իշխան Արսեն Անդրոնիկովի կազմած զեկուցագրի՝ հայերը քաղաքաբնակների թվում նշանակալի մաս էին կազմում. «...նրանում քրիստոնեա բնակչությունը մեծ թվով հայեր են...»¹⁹¹, իսկ 1804-ին՝ Գանձակը

Ռուսաստանին միացվելուց հետո, ուներ միայն 1015 տուն¹⁹²: Այդ նույն վիճակագրությամբ՝ քաղաքաբնակ արական սեռի թվաքանակը 5079 շունչ էր¹⁹³:

ԺԹ-Ի դարերի ընթացքում Գանձակի բնակչության աճի փոփոխությունները կրել են հետևյալ պատկերը.

տարեթիվ	տուն	բնակիչ
1835 ¹⁹⁴	2515	16200
1849 ¹⁹⁵		12996
1851 ¹⁹⁶		13000
1852 ¹⁹⁷		10938
1865 ¹⁹⁸	3080	15081
1868 ¹⁹⁹		16039
1874 ²⁰⁰		18505
1884 ²⁰¹		18976
1887 ²⁰²		20294
1896 ²⁰³		27206
1897 ²⁰⁴		33090
1906 ²⁰⁵		36895
1908 ²⁰⁶		46297
1914 ²⁰⁷		59586
1916 ²⁰⁸		57731
1920/21 ²⁰⁹		42500
1921 ²¹⁰		43502
1923 ²¹¹		38880
1926 ²¹²		136000
1931 ²¹³		76000
1939 ²¹⁴		99000
1959 ²¹⁵		136000
1970 ²¹⁶		190200
1979 ²¹⁷		232000
1980 ²¹⁸		237000

192. «Акты...», т. IV, Тифлис, 1870, с. 9.

193. Նույն տեղում:

194. **Дубровин Н.**, Закавказье от 1803-1806 года, СПб., 1866, с. 149.

195. «Кавказский календарь на 1850 г.», с. 48.

196. «Кавказский календарь на 1852 г.», с. 82.

197. «Кавказский календарь на 1853 г.», с. 117.

198. **Воронов Н.**, Сборник статистических сведений о Кавказе, т. 1, отдел 1, часть 4, Тифлис, 1869, с. 74.

199. «Кавказский календарь на 1870 г.», с. 406-407.

200. «Кавказский календарь на 1879 г.», с. 328.

201. «Кавказский календарь на 1886 г.», с. 124.

202. «Елисаветопольская губерния. свод статистических данных, извлеченных из посемейных списков населения Кавказа» (այսինքնակ՝ Свод...), Тифлис, 1888, с. 76.

203. «Кавказский календарь на 1898 г.», с. 28-29.

204. «Кавказский календарь на 1905 г.», с. 22.

205. «Кавказский календарь на 1907 г.», с. 322.

206. «Кавказский календарь на 1910 г.», с. 251.

207. «Кавказский календарь на 1915 г.», с. 123.

208. «Кавказский календарь на 1917 г.», с. 190-193.

209. «ЦУՀ», հ. 5, Բարսի, 1981, էջ 397:

210. «Большая Советская энциклопедия», т. 1, М., 1929, с. 642.

211. Նույն տեղում:

212. «ЦУՀ», հ. 5, էջ 397:

213. «Малая Советская энциклопедия», т. 1, М., 1933, с. 174.

214. «ЦУՀ», հ. 5, էջ 397:

215. Նույն տեղում:

216. Նույն տեղում:

217. «ՀՄՀ», հ. 5, էջ 462:

218. «ЦУՀ», հ. 5, էջ 397:

178. «Кавказский календарь на 1899 г.», Тифлис, 1898, с. 180.

179. «Кавказский календарь на 1900 г.», Тифлис, 1899, с. 190.

180. «Մուրճ», 1896, N 3-4, էջ 523:

181. Նույն տեղում:

182. Նույն տեղում:

183. «Кавказский календарь на 1898 г.», с. 171.

184. «Кавказский календарь на 1899 г.», с. 179.

185. «Кавказский календарь на 1900 г.», с. 190.

186. «Кавказский календарь на 1903 г.», с. 198.

187. «Кавказский календарь на 1905 г.», с. 205.

188. **Իրն-Ալ-Ասիր**, էջ 250:

189. «ՄԺԱ», էջ 26:

190. **Էվիյա Չելեբի**, էջ 86: Ըստ ավանդության Շահ-Արաաի թագավորության վերջին շրջանում քաղաքն ունեցել է. «...իր մէջ 40.000 արուեստագործ և բաշ բնակիչ...» («Կռունկ Հայոց աշխարհին», 1861, էջ 358):

191. «Грамоты и другие исторические документы XVIII столетия, относящиеся к Грузии», т. 1, (с. 1768 по 1774 г.) под редакцией Цагарели А. А., СПб., 1891, с. 434 (բնագրում՝ «...в нем народа христиань многое число армянскаго, все места плодovitы, тамо правитель хан самовладетельной...»):

Հայեր. ԺԹ-Ի դարերում հայ բնակչության թվաքանակի աճը տարբեր վավերագրերում ցույց է տրված հետևյալ չափով.

տարեթիվ	տուն	արական	իգական	միասին
1804 ²¹⁹	909	1327	967	2294
1822 ²²⁰	828	2239	1759	3998
1835 ²²¹				5100
1839 ²²²	957	2397	2150	4547
1841 ²²³		2412	2164	4576
1845 ²²⁴		2316	2129	4445
1847 ²²⁵		2334	2116	4450
1849 ²²⁶		2531	2393	4924
1850 ²²⁷	986	2642	2551	5193
1852 ²²⁸		2636	2608	5244
1853 ²²⁹		2650	2442	5092
1854 ²³⁰		2659	2470	5129
1857 ²³¹		2749	2511	5260
1858 ²³²		2754	2521	5275
1860 ²³³		2783	2524	5307
1861 ²³⁴	902			
1863 ²³⁵	950	2780	2560	5340
1864 ²³⁶		2791	2574	5365
1865 ²³⁷		2800	2578	5378
1866 ²³⁸	1045	3013	2689	5702
1870 ²³⁹		5200	4108	9308
1872 ²⁴⁰		3805	3285	7090
1873 ²⁴¹				6506
1874 ²⁴²				6626
1875 ²⁴³				6719
1876 ²⁴⁴				6759
1877 ²⁴⁵		3562	3200	6762
1878 ²⁴⁶		3528	3178	6706
1881 ²⁴⁷		4195	3370	7565
1882 ²⁴⁸		4297	3487	7784

219. “Акты...”, т. II, с. 596.
 220. ՀԱԱ, ֆ. 332, ց. 1, գ. 866, ք. 1:
 221. **Дубровин Н.**, նշվ. աշխ., էջ 149:
 222. ՀԱԱ, ֆ. 53, ց. 1, գ. 3800, ք. 14-26:
 223. Նույն տեղում, գ. 3802, ք. 168-169:
 224. Նույն տեղում, գ. 3811, ք. 4-5:
 225. Նույն տեղում, գ. 3814, ք. 95-96:
 226. Նույն տեղում, գ. 3818, ք. 95-96: Վիճակագրական մեկ այլ տվյալում հայերի թվաքանակը նշված է 4985 անձ (“Кавказский календарь на 1850 г.”, с. 49).
 227. ՀԱԱ, ֆ. 56, ց. 1, գ. 2596, ք. 107-108:
 228. ՀԱԱ, ֆ. 53, ց. 1, գ. 3819, ք. 105-106:
 229. Նույն տեղում, գ. 2743, ք. 16-18:
 230. Նույն տեղում, գ. 3825, ք. 68-69:
 231. Նույն տեղում, գ. 3830, ք. 74-75:
 232. Նույն տեղում, գ. 3831, ք. 41-42:
 233. Նույն տեղում, գ. 3833, ք. 108-109:
 234. ՀԱԱ, ֆ. 56, ց. 1, գ. 4254, ք. 68:
 235. ՀԱԱ, ֆ. 53, ց. 1, գ. 3843, ք. 15-16, ֆ. 56, ց. 1, գ. 4254, ք. 76:
 236. ՀԱԱ, ֆ. 53, ց. 1, գ. 3846, ք. 23-24:
 237. Նույն տեղում, գ. 3848, ք. 50:
 238. Նույն տեղում, գ. 3848, ք. 57:
 239. Նույն տեղում, գ. 3857, ք. 49-50:
 240. Նույն տեղում, գ. 3872, ք. 62-63:
 241. Նույն տեղում, գ. 3862, ք. 58-59:
 242. Նույն տեղում, գ. 3864, ք. 39-40:
 243. Նույն տեղում, գ. 3866, ք. 44-45:
 244. Նույն տեղում, գ. 3868, ք. 57-58:
 245. Նույն տեղում, գ. 3869, ք. 54-55:
 246. Նույն տեղում, գ. 3870, ք. 22-23:
 247. Նույն տեղում, գ. 3873, ք. 27-28:
 248. Նույն տեղում, գ. 3874, ք. 30:

1883 ²⁴⁹		4247	3403	7650
1884 ²⁵⁰		4050	3854	7904
1885 ²⁵¹		4038	3818	7856
1886 ²⁵²		4837	4077	8914
1887 ²⁵³		4338	3987	8325
1888 ²⁵⁴		4408	4064	8472
1889 ²⁵⁵		4516	4166	8682
1890 ²⁵⁶		4614	4294	8908
1891 ²⁵⁷		4751	4456	9207
1892 ²⁵⁸		4925	4482	9407
1893 ²⁵⁹		5002	5392	10394
1894 ²⁶⁰		5103	5445	10548
1897 ²⁶¹		5426	5799	11225
1898 ²⁶²		5538	5906	11444
1899 ²⁶³		5754	6125	11879
1900 ²⁶⁴		5589	6270	11859
1901 ²⁶⁵		5609	6354	11963
1902 ²⁶⁶		5887	6546	12433
1905 ²⁶⁷		5912	6570	12482
1906 ²⁶⁸		5269	4820	10089
1907 ²⁶⁹				10382
1908 ²⁷⁰	1649	4736	4304	9040
1909 ²⁷¹		6135	6484	12619
1910 ²⁷²		3719	3548	7267
1912 ²⁷³		6213	6482	12697
1916 ²⁷⁴				12125
1957 ²⁷⁵				70000

Հենվելով աղյուսակներում ներկայացված տվյալների վրա (միայն մի քանի տարիների կտրվածքով) քաղաքաբնակների ընդհանուր թվաքանակում հայ բնակիչների տեսակարար կշիռը կազմել է.

1804 թ. քաղաքաբնակների 49.21 %-ը հայեր էին,
1835 թ. -,- 31.48 %-ը -,-
1849 թ. -,- 37.88 %-ը -,-
1852 թ. -,- 47.94 %-ը -,-
1865 թ. -,- 35.66 %-ը -,-
1874 թ. -,- 35.80 %-ը -,-

249. Նույն տեղում, գ. 3875, ք. 56-57:
 250 “Кавказский календарь на 1886 г.”, с. 124.
 251. ՀԱԱ, ֆ. 53, ց. 1, գ. 3877, ք. 29:
 252. “Кавказский календарь на 1898 г.”, с. 28-29.
 253. ՀԱԱ, ֆ. 53, ց. 1, գ. 3880, ք. 72:
 254. Նույն տեղում, գ. 3882, ք. 130:
 255. Նույն տեղում, գ. 3884, ք. 226-227:
 256. Նույն տեղում, գ. 3887, ք. 149:
 257. Նույն տեղում, գ. 3889, ք. 148:
 258. Նույն տեղում, գ. 3891, ք. 120:
 259. Նույն տեղում, գ. 3895, ք. 77-78:
 260. ՀԱԱ, ֆ. 53, ց. 1, գ. 3896, ք. 71-72:
 261. Նույն տեղում, գ. 3899, ք. 146-147:
 262. Նույն տեղում, գ. 3897, ք. 168:
 263. Նույն տեղում, գ. 3903, ք. 125-126:
 264. Նույն տեղում, գ. 3905, ք. 89-90:
 265. Նույն տեղում, գ. 3906, ք. 96-97:
 266. Նույն տեղում, գ. 3907, ք. 22-23:
 267. Նույն տեղում, գ. 3912, ք. 265-266:
 268. Նույն տեղում, գ. 3915, ք. 24:
 269. ՀԱԱ, ֆ. 56, ց. 1, գ. 240, ք. 2:
 270. ՀԱԱ, ֆ. 35, ց. 1, գ. 559, ք. 6-7:
 271. ՀԱԱ, Պ56, ց. 18, գ. 764, ք. 116:
 272. ՀԱԱ, ֆ. 53, ց. 1, գ. 3917, ք. 55-56:
 273. Նույն տեղում, գ. 3919, ք. 61-62:
 274. “Кавказский календарь на 1917 г.”, с. 191-193.
 275. «Մյոն», 1957, ապրիլ-մայիս, էջ 112:

1884 թ.	-,-	41.65 %-ը	-,-
1887 թ.	-,-	41.02 %-ը	-,-
1897 թ.	-,-	33.92 %-ը	-,-
1906 թ.	-,-	27.34 %-ը	-,-
1908 թ.	-,-	19.48 %-ը	-,-
1916 թ.	-,-	21.00 %-ը	-,-

Թուրքեր. Գանձակի թուրքերի մասին «Մշակի» թղթակից Մաժակը 1873 թ. գրել է. «Թուրք բնակիչների թիվը որ հասնում է 1800-ի, առաել բարձր է, բայց ոչ նշանակալիւնը. նա այն սովորական տիպն է ներկայացնում ընդհանրութեան առաջ, ինչ որ յատուկ է բոլոր ասիական աշխարհին...: Նոցա միակ կրթարանը իրեանց մզկիթն է, որտեղ ամեն մի տղայու կամ միտղայու կամ վերջապէս մի մոլայ ժողոված գլխին մի քանի մանուկներ, թափված յատակի վերայ խառնիճադանճ ձայնով անդադար փրփրացնում է և այն տարվա մի քանի մասերում: Այնուհետև նոքա կրթված են, բայց ինչի մէջ...: Շատ սարսափելի յատկութիւններում...: Նոցա բարձր և ազնական դասը ուղարկում է իւր գաւակը արքունական ուսումնարան, որտեղ նա վայրիվերոյ կերպիւ սնուցանում է մի անհաստատ և երերուն գաղափար, չը կամենալով օգուտ քաղել դորա ընդհանրապէս մատակարարող կրթութիւնից: Նա դուրս է գալիս այնտեղից դուրս բերելով իւր հետ և մի աղճատեալ լեզու, որպէս թէ ռսերեն և ամենի առաջ պարծանքով կամենում է ցոյց տալ իւր հրաշալի գիտութիւնը»²⁷⁶:

Թուրքերը տիրապետում էին պայտազործութեանը, հյուսնութեանը և մասամբ էլ մետաքսագործութեանը: Նաև զբաղվում էին առևտրով, հիմնականում մրգավաճառությամբ, սակայն «առաւել ստոր են այդ գործում»²⁷⁷:

Քաղաքաբնակ թուրքերի թվաքանակը 1804 թ. կազմել էր 2.367 շունչ (50,79 %), 1835 թ.՝ 11.100 շունչ (68,51 %), 1849-ին՝ 6.590 (50,70 %), 1865-ին՝ 7.133 շունչ (47,29 %), 1884-ին՝ 10.320 շունչ (54,38 %), 1887-ին՝ 11.139 շունչ (54,88 %), իսկ 1916-ին՝ 35.619 շունչ (61,69 %):

Ռուսներ. հիմնական ազգաբնակչությունից (հայեր, թուրքեր) զատ ԺԹ դարի կեսերից աստիճանաբար այստեղ ավելացել է ռուսների թվաքանակը:

Ակնհայտորեն առավելապես մեխանիկական աճի հաշվին սովորացող ռուսների թվաքանակը 1886-ին կազմել է ընդամենը 131 շունչ, բայց ահա 1906-ին նրանց թիվը հասել է 4261-ի (11,54 %), իսկ 1916-ին՝ 4815 շունչ (8,34 %):

Այլ ազգություններ. շատ ավելի փոքրաթիվ էին քաղաքաբնակ այլ ազգությունների ներկայացուցիչները: Օրինակ, 1849 թ. այլազգի բնակիչների թվում արձանագրված է եղել միայն 30 գնչու: 1886 թ. այլազգի քաղաքաբնակների թվում եղել են 103

վրացի (77 ար., 26 իգ.), 3 գերմանացի, 2 հրեա: 1916 թ. Գանձակում արձանագրվել են մինչև 1276 շունչ (2,2 %) աղանդավորներ:

Հայոց դպրոցներ. ծխական դպրոցների պատմությունը սկիզբ է առնում 1844 թվականից, այն պահից, երբ Սբ. Հովհաննես մայր եկեղեցուն կից բացվում է «Մեսրոպյան» արական հոգևոր դպրոցը: 1859-ին իր դռներն է բացում արական մասնավոր մի դպրոց ևս: Նույն թվականից իր գործունեությունն սկսում է քաղաքի առաջին օրիորդաց դպրոցը: Ավելի ուշ՝ 1867 թ., հիմնվում է Նորաշեն թաղի Սբ. Աստվածածին եկեղեցուն կից արական ծխական դպրոցը, 1889-ից՝ նաև Սբ. Գրիգոր Լուսավորիչ եկեղեցուն կից արական և իգական դպրոցները:

Առանձին գործող արական և իգական դպրոցները 1906 թ-ից միավորվեցին և վերածվեցին երկսեռ ուսումնարանների:

Մի քանի տարիների կտրվածքով Գանձակում գործած դպրոցների, ուսուցիչների և աշակերտության ընդհանուր թվաքանակը ներկայացնում է հետևյալ պատկերը.

տարեթիվ	դպրոցներ	ուսուցիչներ	աշակերտներ
1874 ²⁷⁸	2	6	201
1875 ²⁷⁹	2	10	210
1876 ²⁸⁰	3	16	210
1877 ²⁸¹	3	16	223
1878 ²⁸²	3	17	
1883 ²⁸³	2	8	221
1894 ²⁸⁴	5	22	622
1909 ²⁸⁵	3	20	560
1911 ²⁸⁶	4	23	722

Տարբեր տարիներին Գանձակում գործել է մինչև 10 հայկական (ծխական) դպրոց: Որպես կանոն՝ դրանք բացվել ու գործել են թաղական եկեղեցիներին կից: Չնայած տեղի հայ հոգևորականության, մտավորականության և առանձին բարերարների ներդրած ջանքերին՝ այդ դպրոցներից շատերը հաճախակի փակվել ու վերաբացվել են: Հատկանշական է, որ հայոց դպրոցների փակման պատճառը ոչ միայն նյութական սղությունն ու ուսուցիչների պակասն էր, այլև ցարական կառավարության ճնշումները (օրինակ՝ 1885 և 1895-1905 թթ., երբ կառավարության հրամանով փակվել էին հայկական բոլոր դպրոցները):

Սբ. Հովհաննես եկեղեցու «Մեսրոպյան» արական հոգևոր դպրոց. Գանձակում հիմնված հայոց ամենահին այս դպրոցը չի կարողացել ապահովել

276. Մաժակ. Նամակ Գանձակից, «Մշակ», 1873, N 14, էջ 2:
277. Նույն տեղում:

278. ՀԱԱ, ֆ. 53, ց. 1, գ. 3864, ք. 49-50:
279. Նույն տեղում, գ. 3866, ք. 97-98:
280. Նույն տեղում, գ. 3850, ք. 52:
281. Նույն տեղում, գ. 3850, ք. 130:
282. Նույն տեղում, գ. 3850, ք. 178:
283. Նույն տեղում, գ. 3875, ք. 136-137:
284. Նույն տեղում, գ. 3896, ք. 173-174:
285. ՀԱԱ, ֆ. 57, ց. 2, գ. 1849, ք. 17:
286. ՀԱԱ, ֆ. 35, ց. 1, գ. 682, ք. 57:

իր կանոնավոր գոյությունը և ընդամենը 3 տարի անց (1847-ին) փակվել է ուսուցչի և նյութական միջոցների բացակայության պատճառով. «Հոգևոր ուսումնարան Ելիսաբետպոլսու բացեալն ի 1844 ամէ հետէ ի ներկայ ամի խափան եղև ի պատճառս պակասութեան ուսուցչի ռուս լեզուի և անհաստատութեան ի սակս չգոլոյ ռոճկի»²⁸⁷: Հետագա 1,5 տասնամյակի ընթացքում դպրոցի գոյության մասին վավերագրերը լռություն են պահպանում: Ըստ երևույթին այն միառժամանակ մնացել է փակ և վերաբացվել է 1862 թ.: Ի դեպ, 1912 թ. մեծ շուքով նշված դպրոցի 50-ամյա հոբելյանի մասին պատմող վավերագրում 1862 թվականը հիշված է որպես դպրոցի հիմնարկության տարեթիվ²⁸⁸: Այդպիսով, փաստորեն, հաշվի չի առնվել դպրոցի 1840-ականների գործունեության հանգամանքը: Ի դեպ, այլ աղբյուրներում դպրոցի հիմնադրման տարեթիվ է համարվել 1863-ը կամ էլ նույնիսկ՝ 1864-ը²⁸⁹:

Դպրոցի ուսուցիչներից մեծ հեղինակություն է վայելել Երվանդ Ղազարյանը: Վախճանվել է 1899 թ.: Նրա հիշատակին նվիրված հոգեհանգիստի արարողությունը կատարվել է հունվարի 31-ին, Սբ. Հովհաննես եկեղեցում²⁹⁰:

Դպրոցի գործունեությանը վերաբերող մի շարք վավերագրերից քաղված տվյալների համադրումը ներկայացնում է հետևյալ պատկերը.

տարեթիվ	այլ տեղեկ.	ուսուցիչներ	աշակերտներ
1844 ²⁹¹	հիմնադրվել է		
1845 ²⁹²		2	25
1847 ²⁹³	փակվել է		
1862 ²⁹⁴	վերաբացվել է		
1863 ²⁹⁵		4	115
1865 ²⁹⁶			80
1866 ²⁹⁷			135
1871 ²⁹⁸		7	166
1873 ²⁹⁹		6	134
1874 ³⁰⁰	գործել է		
1875 ³⁰¹	ուսուցիչներ՝ վրդ. Գրիգոր Տեր-Ստեփանյանց, Գրիգոր քին. Բաբաբկիսիյանց, Հովսեփ Թառումյանց, Աղեքսանդր Հովհաննիսյանց, Պողոս Համասիյուռյանց, Ավետիս Շահումյանց	6	234

287. ՀԱԱ, ֆ. 53, ց. 1, գ. 3814, թ. 96:
 288. ՀԱԱ, ֆ. 461, ց. 1, գ. 33, թ. 1:
 289. **Խուրդյան Ս.**, Արևելահայ դպրոցները 1830-1920 թվականներին, Երևան, 1987, էջ 472:
 290. «Մշակ», 1899, N 21:
 291. ՀԱԱ, ֆ. 53, ց. 1, գ. 3814, թ. 96:
 292. Նույն տեղում, գ. 3811, թ. 4-5:
 293. Նույն տեղում, գ. 3814, թ. 96:
 294. ՀԱԱ, ֆ. 461, ց. 1, գ. 33, թ. 1:
 295. ՀԱԱ, ֆ. 53, ց. 1, գ. 3843, թ. 15-16:
 296. Նույն տեղում, գ. 3848, թ. 50:
 297. Նշվ. գործը, թ. 115:
 298. **Խուրդյան Ս.**, նշվ. աշխ., էջ 472:
 299. Նույն տեղում:
 300. ՀԱԱ, ֆ. 56, ց. 3, գ. 52, թ. 28:
 301. Նշվ. գործը, թ. 45:

1876 ³⁰²	արական միջնակարգ	7	112
1877 ³⁰³		7	119
1878 ³⁰⁴		8	
1883 ³⁰⁵		6	96
1884 ³⁰⁶	երկդասյա, արական		100
1885 ³⁰⁷	փակվել է		
1886 ³⁰⁸	վերաբացվել է		
1888 ³⁰⁹	երկդասյա		
1890 ³¹⁰		2	67
1891 ³¹¹	եռդասյա		131
1892 ³¹²	երկդասյա		135
1892 ³¹³	երկդասյա		114
1894 ³¹⁴	գործել է		
1896 ³¹⁵	փակվել է		
1906 ³¹⁶	վերաբացվել է		
1907-08 ³¹⁷	երկդասյա, երկսեռ		307
1908-09 ³¹⁸		10	320
1909 ³¹⁹	երկդասյա, երկսեռ	10	240
1911/12 ³²⁰	5-ամյա՝ 5 դասարանով, նշվել է դպրոցի 50-ամյակը ուսուցիչներ՝ Նատալյա Տեր-Չաքարյան, Սիրանուշ Շահումյանյանց, Վարդանուշ Աղիբեկյան, Շուշանիկ Քալանթարյան, Ալեքսանդր Շահումյանյան, Գրիգոր Չաքարյանց, Ստեփան Թումանյանց, Արշակ Աղաբեկյանց, Հովհաննես Արզումանյանց, Մեդրակ Չաքարյանց, Կարապետ Ղլպուռյան	11	221(98իզ.)
1912/13 ³²¹	6-ամյա	12	202
1914 ³²²		9	190

Հայտնի է, որ 1916 թ. Սբ. Հովհաննես եկեղեցու հոգաբարձությունը պայմանագիր է կնքել գանձակեցի Գևորգ Բաբաբկյանի Հայրույնյանցի հետ, ըստ որի՝ վերջինս 1 տարի ժամկետով (1916 թ. սեպտեմբերի 1-ից առ 1917 թ. սեպտեմբերի 1-ը) Բագրատունյաց փողոցի N 111 տունը վարձակալությամբ պետք է տար եկեղեցական-ծխական դպրոցին³²³:

«Մեսրոպյան» դպրոցը գործել է սովորական երկդասյա դպրոցներից քիչ ավելի ընդարձակ ծրագրով: Այդտեղ դասավանդվել են նաև հիգիենա և քաղաքացիական իրավունք առարկաները:

302. ՀԱԱ, ֆ. 53, ց. 1, գ. 3850, թ. 52:
 303. Նշվ. գործը, թ. 130:
 304. Նշվ. գործը, թ. 178:
 305. ՀԱԱ, ֆ. 53, ց. 1, գ. 3875, թ. 136-137:
 306. **Խուրդյան Ս.**, նշվ. աշխ., էջ 472: «Նոր-Ռար», 1884, N 4, էջ 2:
 307. **Խուրդյան Ս.**, նշվ. աշխ., էջ 472:
 308. Նույն տեղում:
 309. Նույն տեղում:
 310. ՀԱԱ, ֆ. 35, ց. 1, գ. 13, թ. 19:
 311. ՀԱԱ, ֆ. 53, ց. 1, գ. 3887, թ. 179:
 312. ՀԱԱ, ֆ. 53, ց. 1, գ. 3889, թ. 148:
 313. ՀԱԱ, ֆ. 53, ց. 1, գ. 3891, թ. 120:
 314. ՀԱԱ, ֆ. 56, ց. 15, գ. 11, թ. 3-4:
 315. ՀԱԱ, ֆ. 53, ց. 1, գ. 3896, թ. 173-174:
 316. **Խուրդյան Ս.**, նշվ. աշխ., էջ 472:
 317. Նույն տեղում:
 318. Նույն տեղում:
 319. **Խուրդյան Ս.**, նշվ. աշխ., էջ 473:
 320. ՀԱԱ, ֆ. 57, ց. 2, գ. 1849, թ. 16, ֆ. 35, ց. 1, գ. 682, թ. 57:
 321. ՀԱԱ, ֆ. 56, ց. 15, գ. 571, թ. 23: Նաև՝ **Խուրդյան Ս.**, նշվ. աշխ., էջ 473:
 322. **Խուրդյան Ս.**, նշվ. աշխ., էջ 473:
 323. Նույն տեղում:

Սր. Հովհաննես եկեղեցու «Հռիփսիմյան» օրհորդաց դպրոց. հիմնադրվել է 1859 թ.: Մինչև 1896 թ. փակումը պահպանել է անկախ գոյությունը, բայց 1906 թ. վերաբացումից հետո հանդես է եկել «Մեսրոպյան» արական դպրոցի հետ՝ որպես միացյալ, երկսեռ դպրոց:

Մի շարք վավերագրերից քաղված տվյալների համադրումը ներկայացնում է հետևյալ պատկերը.

տարեթիվ	այլ տեղեկ.	ուսուցիչներ	աշակերտներ
1859 ³²⁴	հիմնադրվել է,		
	բայց հետո փակվել		
1874 ³²⁵	վերաբացվել		
1875 ³²⁶		1	22
		Մարիա Սիմեոն	
1876 ³²⁷		8	54
1877 ³²⁸		8	58
1878 ³²⁹		8	66
1883 ³³⁰	դեկտ. 25-ին (1884-ի հունվ. 2) նշվել է դպրոցի 9-ամյակը	2	125
1884 ³³¹	միջնակարգ, եռդասյա		130
1885 ³³²	փակվել է		
1886 ³³³	վերաբացվել է		
1888 ³³⁴	երկդասյա		195
1889 ³³⁵	դպրոցը զետեղված էր Գրիգոր քին. Թումանյանցի տանը		
1891 ³³⁶	չորսդասյա (միջնակարգ)		
1895 ³³⁷	երկդասյա		194
1896 ³³⁸	փակվել է		
1906 ³³⁹	վերաբացվել է նույն եկեղեցու արական դպրոցի հետ միացյալ		

Գանձակի արական մասնավոր դպրոց. այս դպրոցի գործունեության մասին տվյալները չափազանց աղքատիկ են: Բացվել է 1859 թ.: Գործել է նաև 1874 թ-ին³⁴⁰:

Նորաշեն քաղի Սր. Աստվածածին եկեղեցու արական դպրոց. հիմնադրվել է 1867 թ.: Գործել է մինչև հայոց դպրոցների 1896 թ. փակումը: 1905-1906 թթ. ավերվել է հայ-թուրքական ընդհարումների ժամանակ:

Մի շարք վավերագրերից քաղված տվյալների համադրումը ներկայացնում է հետևյալ պատկերը.



ԳԱՆՉԱԿ (ԳՅԱՆՋԱ). «Աֆանասյան» դպրոցի շենքը և շինարարության արձանագրությունը (1909 թ.)

տարեթիվ	այլ տեղեկ.	ուսուցիչներ	աշակերտներ
1867 ³⁴¹	հիմնադրվել է		
1871 ³⁴²	միդասյա		30
1873 ³⁴³	միդասյա		22
1874 ³⁴⁴	գործել է		
1875 ³⁴⁵	նախակրթարան		
1876 ³⁴⁶		1	44
1877 ³⁴⁷		1	46
1878 ³⁴⁸	սեպտեմբերից փակվել է ուսուցիչ չլինելու պատճառով	1	30

324. ՀԱԱ, ֆ. Պ461. ց. 1, գ. 41, ք. 10-11:

325. ՀԱԱ, ֆ. 56, ց. 3, գ. 52, ք. 28:

326. Նույն տեղում:

327. Նույն տեղում, ք. 45:

328. ՀԱԱ, ֆ. 53, ց. 1, գ. 3850, ք. 52:

329. Նույն տեղում, ք. 130:

330. Նույն տեղում, ք. 178:

331. Նույն տեղում, գ. 3875, ք. 136-137:

332. «Նոր-Դար», 1884, N 4, էջ 2:

333. **Խոտոյան Ս.**, նշվ. աշխ., էջ 473:

334. Նույն տեղում:

335. Նույն տեղում:

336. ՀԱԱ, ֆ. 35, ց. 1, գ. 13, ք. 19:

337. **Խոտոյան Ս.**, նշվ. աշխ., էջ 473:

338. Նույն տեղում:

339. Նույն տեղում:

340. Նույն տեղում:

341. ՀԱԱ, ֆ. 56, ց. 3, գ. 52, ք. 28:

342. **Խոտոյան Ս.**, նշվ. աշխ., էջ 470:

343. Նույն տեղում:

344. ՀԱԱ, ֆ. 56, ց. 3, գ. 52, ք. 28:

345. Նույն տեղում, ք. 45:

346. ՀԱԱ, ֆ. 56, ց. 3, գ. 62, ք. 46, ֆ. 53, ց. 1, գ. 3850, ք. 52:

347. ՀԱԱ, ֆ. 53, ց. 1, գ. 3850, ք. 130:

348. Նշվ. գործը, ք. 178:

1881 ³⁴⁹	գործել է	20
1890 ³⁵⁰	վերաբացվել է	
1892 ³⁵¹		30
1895 ³⁵²	միդասյա, 3 բաժանմունքով	
1896 ³⁵³	փակվել է կառավարության հրամանով	

Սր. Գրիգոր Լուսավորիչ եկեղեցու արական դպրոց. վեհափառ հայրապետի կոնդակի համաձայն՝ դպրոցի բացման թույլտվությունը տրվել է 1890 թ. ուստարվա սկզբին³⁵⁴: Նույն եկեղեցուն կից և միաժամանակ բացվել է նաև «Մարիամյան» օրիորդաց դպրոցը:

1895 թ. գանձակեցի Սկրտիչ Դանիելյան Աֆանասյանը, նկատի ունենալով կրթական գործի կարևորությունը, ցանկություն է հայտնել «...կառուցանել սեպհական ծախուք իրովք զշինութիւն ի գաւթի Սր. Լուսավորիչ եկեղեցոյ ի պէտս երկսեռ դպրոցաց նոյն եկեղեցոյ, խոստանալով նուիրել զտասնհազար ռուբլի, ուստի և խնդրէ հաստատել հոգաբարձու այնր շինութեան զՍիմէօն քահանայն Տէր-Խաչատրեանց, զՍարգիս Աֆանասեանց, զՅարութիւն Մալեանց և զինքն»³⁵⁵: Ըստ նախահաշիվի՝ ծախսը կազմելու էր 14-15.000 ռուբ.³⁵⁶: Սակայն 1896 թ. ցարական կառավարության կողմից հայոց դպրոցների փակումը անորոշ կացության մեջ է գցում Մ. Աֆանասյանին, և շինարարությունը դադարեցվում է: 1896 թ. դրությամբ բարերարն արդեն «...փլեալ էր եկեղեցոյ բակի հարաւային կողմի շրջապատն իւր ամբողջ երկարութեամբ և մինչև այժմ չկատարելով իւր այդ բարերար խոստմունքն, միմիայն քարուքանդ թողնելով բակն, նա պրն. Աֆանասեանցն ներկայ տարումս իւր յայտարարութեամբն դիմելով հոգևոր կառավարութեանդ հրաժարուել է իւր խոստմունքից...»³⁵⁷: 1898 թ. դրությամբ նվիրատուն մտադրվել էր դեռևս չիրացված 10.000 ռուբ. գումարը ծախսել աստվածահաճո մեկ այլ գործի վրա³⁵⁸: Սակայն հայոց դպրոցների վերաբացումից հետո Մ. Աֆանասյանը կրկին լծվում է ավելի քան 10 տարի առաջ սկսած ու թերի թողած գործին: 1909 թ. Սկրտիչ և Եղիսաբեթ Աֆանասյանները կրկին դիմում են հոգևոր կառավարությանը և ստանում համապատասխան թույլտվություն՝ ընդհատված շինարարական աշխատանքները վերսկսելու համար³⁵⁹: Ընդամենը մեկ տարի անց՝ 1910 թ. մայիսի 26-ին, Աֆանասյան ամուսիններն արդեն ավարտում են կառույցի շինարարու-

թյունը³⁶⁰: Օծման հանդեսը մեծ շուքով կատարվում է հունիսի 6-ին³⁶¹: Դպրոցի շինարարության վրա վերջնահաշիվով բարերար Աֆանասյանը ծախսել էր 35.000 ռուբլի³⁶²: Հունիսի 7-ին բարեգործ ամուսիններին իր գոհունակության և օրհնության կոնդակն էր հղել Մատթեոս կաթողիկոսը³⁶³:

1913 թ. դպրոցի բարեգործությանը նյութապես օժանդակած (1077 ռ.) գանձակեցի Աղաջան Օհանյանն արժանանում է Հայրապետական օրհնության և գոհունակության կոնդակի³⁶⁴:

Դպրոցի գոյընթացի մասին մի շարք վավերագրերի տվյալների համադրումը ներկայացնում է հետևյալ պատկերը.

տարեթիվ	այլ տեղեկ.	ուսուցիչներ	աշակերտներ
1889/90 ³⁶⁵	հիմնադրում (միդասյա)	4	
1892/93 ³⁶⁶			106
1896 ³⁶⁷	փակվել է		
1906 ³⁶⁸	վերաբացվել է որպես երկսեռ երկսեռ	6	120
1909 ³⁶⁹			
1911 ³⁷⁰	5-ամյա, 7 դասարանով, երկսեռ ուսուցիչներ՝	9	356
1911/12 ³⁷¹	Գևորգ Թումադյան, Հարություն Երիցյան, Արուսյակ Տեր-Աստվածատրյան, Շուշանիկ Մելիք-Հախիջանյան, Վարսիկ Մելքոնյան, Տիգրան Օհանյան, Սիմոն Տեր-Խաչատրյան, Աստվածատուր Ռշտունի, Եղիսաբեթ Տեր-Մակարյան, Սուկրատ Գրիգորյան	10	
1914 ³⁷²		12	358

Մինչև 1989 թ. «Աֆանասյան» դպրոցի մուտքի ճակատին պահպանվում էր հետևյալ շինարարական արձանագրությունը.

«Աֆանասյան» ուսումնարան, մուտքից վեր ագուցված մարմարե սալիկին՝ 3 տող.

Ուսումնարանս զայս կից Ս. Լուսավորիչ եկեղեցոյ կառուցաւ արդեամբ եւ ծախիւք Աֆանասեան ամուսնոյ Սկրտչի եւ Եղիսաբեթի, 1909 ամի:
Հրատ. առաջին անգամ:

1896 թ., հայկական դպրոցների փակման նախօրեին, դպրոցն ուներ զրադարան՝ 373 կտոր գրքով³⁷³:

349. **Խոտրյան Ս.**, նշվ. աշխ., էջ 470:
350. Նույն տեղում: Նաև՝ ՀԱԱ, ֆ. Պ461, ց. 1, գ. 5, թ. 18:
351. **Խոտրյան Ս.**, նշվ. աշխ., էջ 470:
352. Նույն տեղում:
353. Նույն տեղում:
354. «Արձագանք», 1890, N 3, էջ 6:
355. ՀԱԱ, ֆ. Պ461, ց. 1, գ. 8, թ. 2:
356. «Նոր-Դար», 1895, N 114, էջ 2:
357. ՀԱԱ, ֆ. Պ461, ց. 1, գ. 8, թ. 16:
358. Նույն տեղում, թ. 13:
359. Նույն տեղում, թ. 18:

360. Նույն տեղում, թ. 22:
361. «Մշակ», 1910, N 127:
362. Նույն տեղում:
363. ՀԱԱ, ֆ. 35, ց. 1, գ. 603, թ. 75:
364. «Արարատ», 1913, էջ 8:
365. ՀԱԱ, ֆ. 35, ց. 1, գ. 39, թ. 2: «Արձագանք», 1890, N 3, էջ 6:
366. **Խոտրյան Ս.**, նշվ. աշխ., էջ 471:
367. Նույն տեղում:
368. Նույն տեղում:
369. ՀԱԱ, ֆ. 57, ց. 2, գ. 1849, թ. 17:
370. ՀԱԱ, ֆ. 35, ց. 1, գ. 682, թ. 57:
371. ՀԱԱ, ֆ. 56, ց. 15, գ. 571, թ. 24:
372. **Խոտրյան Ս.**, նշվ. աշխ., էջ 471:
373. ՀԱԱ, ֆ. Պ461, ց. 1, գ. 9, թ. 178:

Սր. Գրիգոր Լուսավորիչ եկեղեցու «Մարիամ-յան» օրիորդաց դպրոց. հիմնադրվել է նույն եկեղեցու արական դպրոցի հետ (1890 թ.) և գործել մինչև 1896 թ. հայոց դպրոցների համընդհանուր փակումը: Վերաբացումից հետո (1906 թ.) այն միավորվել է նույն եկեղեցու արական դպրոցի հետ: 1892-ին դպրոցն ունեցել է 92 աշակերտուհի³⁷⁴: Ի դեպ, 1896 թ-ին՝ մինչև փակումը, դպրոցում գործել է փոքր գրադարան՝ 114 կտոր գրքով³⁷⁵:

Կոլոնիալայաթ քաղի երկսեռ դպրոց. հիմնադրվել է 1908 թ.: 1909-ին ուներ 70 արական և 50 իգական աշակերտություն: Ուսուցչական խումբը կազմված էր 4 անձից³⁷⁶: 1911-ին այն միասյա էր՝ 1 ուսուցչով, 2 ուսուցչուհով, 60 աշակերտով և 42 աշակերտուհիներով³⁷⁷:

Գանձակի հայոց գրագիտական դպրոց. մեծահասակների շրջանում գրագիտություն տարածելու գործին կոչված դպրոցը պահվել է Կովկասի Հայոց բարեգործական ընկերության միջոցներով: Գործել է ոչ ուշ, քան 1907 թվականից: 1909-ին այդտեղ ուսանում էր 118 աշակերտ (56-ը՝ իգական) և 3 ուսուցիչ-ուսուցչուհի³⁷⁸:

Օր. Վարդուհի Տեր-Սահակյանի կար ու ձևի և ձեռագործի ուսումնարան. ուսուցչուհու տանը՝ Գոլիցինսկայա փողոցի վրա գործած այս դպրոցի գոյընթացի մասին քիչ տեղեկություն ունենք: Ըստ մի հայտագրի՝ 1907 թ. սեպտեմբերի 25-ից սկսելու էին դասընթացները³⁷⁹:

«Ժամհարյան» եղբայրների գյուղատնտեսական դպրոց. լրագրային մի հաղորդման համաձայն՝ 1913 թ. Մինոդը Սր. Հովհաննես եկեղեցու ծխականներին թույլ էր տվել «Արաբլու» կոչված հողամասից 200 դեսյատին վաճառել Ժամհարյան եղբայրներին (1 դեսյատինը՝ 200 ռուբ.)՝ իրենց ծախսով դպրոց կառուցելու համար³⁸⁰:

Գանձակի պետական դպրոցներ. հայ աշակերտության թիվը նշանակալի է եղել նաև Գանձակի ոչ հայկական՝ պետական (արքունի) դպրոցներում: Մասնավորապես, 1881-ին հիմնված արական գիմնազիայում, օրինակ, 1893 թ. ուսումնառու 209 աշակերտից 153-ը հայ էին, 38-ը՝ թուրք, իսկ 15-ը՝ ռուս³⁸¹:

Նույն իրավիճակն էր նաև 1884 թ. մեծ իշխան Միքայելի հիմնած Արիեստավորաց ուսումնարանում (երկհարկ շենքը գտնվում էր քաղաքային այգու և նահանգապետի տան մոտ)³⁸²: Հայտնի է, որ

1902 թ. կրոնի ուսուցիչն էր Սր. Գրիգոր Լուսավորիչ եկեղեցու քահանա Ավետիք Կարապետյան Շահ-սուվարյանը³⁸³:

Չգալի թվով հայ աղջիկներ էին ուսանում նաև Սր. Նունեի անվան օրիորդաց ուսումնարանում, որը գործում էր 1885-ից ի վեր³⁸⁴:

«Գանձակ» կայարանի դպրոց. համաձայն մի վավերագրի՝ այն գործել է 1911 թ. (1 ուսուցիչ, 10 աշակերտ և 14 աշակերտուհի): Եղել է միասյա³⁸⁵: Դպրոցի հետագա ճակատագիրը մեզ անհայտ է:

Գանձակի հայոց եկեղեցիները. եթե Հայաստանի փոքր գյուղերն իսկ ունեին իրենց եկեղեցիները, ապա կարելի է միայն ենթադրել, թե հոծ հայ բնակչություն ունեցած Գանձակը, որը Թ-ԺԲ դարերում մինչև իսկ կաթողիկոսանիստ էր, քանի-քանի եկեղեցիներ ունեցած կլիներ: Մինչդեռ 1989 թ. դրությամբ հայտնի ու պահպանված եկեղեցիներից ամենահինը միայն ԺԷ դարի վաղեմությունն ուներ:

ԺԹ դարի ընթացքում, երբ քաղաքն ընդգրկվեց ռուսաց տիրապետության մեջ, հայերը ձեռնամուխ եղան հին եկեղեցիների նորոգման և նորերի կառուցման գործին: Ընդհանրապես, մինչև ԺԹ դարի կեսերը Գանձակն ունեցել է քարաշեն 4 հայոց եկեղեցի, դրանցից 3-ը եղել են ծխական, իսկ 1-ը՝ գերեզմանատան: 1849 թ. մի վավերագրում³⁸⁶ Գանձակի եկեղեցիները ներկայացված են անվանապես.

1. Սր. Հովհաննես Մայր եկեղեցի
2. Սր. Գևորգ եկեղեցի Երևանցոց թաղի
3. Սր. Աստվածածին եկեղեցի Նորաշեն թաղի
4. Սր. Սարգիս գերեզմանատան եկեղեցի:

Հարկ է նշել, որ թվարկված եկեղեցիներից զատ՝ քաղաքում կային և մի քանի եկեղեցի-մատուռներ, որոնք սրբատեղիներ էին և ուխտավայրեր: Դրանցից առանձնապես հայտնի էր Չոլակի Սր. Աստվածածին եկեղեցին:

1870-ական թթ. վավերագրերում արդեն հիշվում է 4 ծխական եկեղեցի (ավելացել էր Սր. Գրիգոր Լուսավորիչը), իսկ 1885 թ.՝ 6 եկեղեցի, որոնցից 4-ը ծխական (Սր. Հովհաննես, Սր. Գևորգ, Սր. Գրիգոր Լուսավորիչ, Սր. Աստվածածին, գերեզմանատան Սր. Սարգիս և Չոլակի Սր. Աստվածածին)³⁸⁷:

Քաղաքի մեջ հայերն ունեին նաև Սր. Աստվածածին, Սր. Կիրակոս և Սր. Յուդիտա ուխտատեղիներ³⁸⁸:

Սր. Հովհաննես Մայր եկեղեցի. Նոր Գանձակի ամենահին եկեղեցին է՝ Քիլիսաքյանո քաղամասում: Ունի եռանավ բազիլիկի հորինվածք: Երկբեք ծածկի տակ առնված կիսաշրջանաձև թաղը ներ-

374. **Խոտոյան Ս.**, նշվ. աշխ., էջ 471-472:

375. ՀԱԱ, ֆ. Պ461, ց. 1, գ. 9, թ. 178:

376. ՀԱԱ, ֆ. 57, ց. 2, գ. 1849, թ. 17:

377. ՀԱԱ, ֆ. 35, ց. 1, գ. 682, թ. 57:

378. **Խոտոյան Ս.**, նշվ. աշխ., էջ 473-474:

379. «Կովկասի առավոտ», 1907, N 9:

380. «Արարատ», 1913, էջ 114, 1000:

381. «Նոր-Դար», 1899, N 81, էջ 3: «Արձագանք», 1893, N 145, էջ 2:

382. «Արձագանք», 1893, N 133, էջ 1:

383. ՀԱԱ, ֆ. Պ461, ց. 1, գ. 12, թ. 34-38:

384. «Նոր-Դար», 1899, N 81, էջ 3:

385. ՀԱԱ, ֆ. 35, ց. 1, գ. 682, թ. 57:

386. ՀԱԱ, ֆ. 53, ց. 1, գ. 3818, թ. 95-96:

387. ՀԱԱ, ֆ. 53, ց. 1, գ. 3877, թ. 29:

388. **Բարխուդարյանց Ս.**, Արցախ, էջ 51-52:



ՊԱՆՉԱԿ (ԳՅԱՆՁԱ) Սբ. Գովհաննես եկեղեցի

քուստ պահում են երեք զույգ սյուները: Արևելակողմի ավանդատները կրկնահարկ են: Երկու մուտքերը բացված են հարավային և արևմտյան ճակատներից: Տարբեր ժամանակներում եկեղեցուն արևմուտքից կցվել են զավիթ, ապա նախագավիթ և զանգակատուն: Ինչպես բուն եկեղեցուն՝ առաջին հարկի ավանդատան հարավային կողմում, այնպես էլ նախագավթում ԺԸ-ԺԹ դարերում թաղումներ են կատարվել: Դրանց մի մասի տապանագրերը գրառվել ու հրատարակվել են³⁸⁹:

Հարավային պատին, արևային ժամացույցից ցած՝ 4 տող.

Ի ժամանակն Ովանէս | կ(ա)թող(ի)կ(ո)սի, քվին ՌՉԲ (1633) [ս] շինվ(ե)ցաւ ս(ուր)ք Ովանէս եկեղեց(իս):

Հրատ. **Քարխոտարեանց Մ.**, Արցախ, էջ 37: Նաև՝ «Նոր-Դար», 1899, N 85, էջ 2: **Լալայեան Ե.**, Գանձակի գաւառ, էջ 299: «Գիվան...», V, էջ 227:

Ծանոթ. տեղում արձանագրության վերձանութային միակ հեղինակը Մ. Քարխոտարեանցն է, մյուսները վերահրատարակիչներ են:

Սբ. Հովհաննես եկեղեցի. հարավային ճակատի արևելյան անկյան մոտ՝ 5 տող.

Ս(ուր)ք Յովանէսի ծառայ Թասայի | Իսրումի Աստ/ապատեցի, | ի ՌՂԲ (1643) քվին:

Հրատ. առաջին անգամ:

Սբ. Հովհաննես եկեղեցի. նախագավթի մուտքի ճակատին՝ 4 տող.

1860 | շինեցաւ դուռս | արդեանք Յոսէփ Չառ/ար Գրիգորե(ա)նց յիշ(ա)տ(ա)կի:

Հրատ. **Քարխոտարեանց Մ.**, Արցախ, էջ 37:

Սբ. Հովհաննես եկեղեցի. հարավային ճակատին ագուցված սրբատաշ քարին՝ 9 տող.

Ի թոին ՌՅԺԱ (1862). շնորհին Ա(ստուծո)յ | ես մահտ(ե)սի Աղաջան Խաչատուրեանս | ինով սեպհական արդեանք շինեցի | գտանիս ս(ուր)ք Յովհաննես եկեղեց/ույս սրբատաշ քարանք ի ներքս | ե

389. Սբ. Հովհաննես եկեղեցու որմերին, ինչպես նաև շուրջն ու ներսում գտնված տապանաքարերի վրա պահպանված վիճագրերի առաջին ընդօրինակողն ու հրատարակիչը Մ. Եպիսկոպոս Քարխոտարեանցն է: Գիտնականը հնավայրից հավաքել ու հրատարակել է 15 միավոր արձանագրություն (**Քարխոտարեանց Մ.**, Արցախ, էջ 36-38): Հաջորդը Էմմանուել քահանա Նազարեանցն է, որի հրատարակած 3 վիճագրերից 2-ը նորույթ էր, իսկ 1-ը՝ վերահրատարակություն («Նոր-Դար», 1889, N 85, էջ 2): Քիչ ուշ դրանցից 4-ը՝ առանց աղբյուրը նշելու, վերահրատարակել է Ե. Լալայանը (**Լալայեան Ե.**, Գանձակի գաւառ, «Ազգագրական Հանդէս», գիրք Ե, Թիֆլիս, 1899, էջ 268, 299): Ինչ վերաբերում է «Գիվան հայ վիճագրության» 5-րդ պրակին (Երևան, 1982), ապա այդտեղ վերահրատարակվել է 12 արձանագրություն (ընտրողաբար)՝ ոչինչ նոր բան չավելացնելով արդեն եղածին: 1986 թ. տեղում կատարված ուսումնասիրությունների ընթացքում մեր կողմից գրի առնված արձանագրություններից երկուսը նախկինում հրատարակված չեն եղել, ուստի նախկինում հրատարակվածների հետ մեկտեղ ստորև ներկայացվող Սբ. Հովհաննես եկեղեցու վիճագրական ողջ հավաքածուն կազմում է 19 միավոր:

յարդարս սպիտակեցուցի ի յիշատակ հոգոյ իմոյ եւ ամենայն ննջեցելոց եւ կենդանեաց իմոց, / յամի տեառն 1862:

Հրատ. առաջին անգամ:

Եկեղեցու և կից շինությունների շինարարական ընթացքը լուսաբանում են նաև հետևյալ արձանագրությունները.

Սբ. Հովհաննես եկեղեցի. արևմտյան մուտքից վեր եղել է.

Հիմնեցաւ ի հիմանէ գաւիթ սուրբ Յովհաննէս եկեղեցոյս ի հայրապետութեան տեառն Եփրեմայ եւ առաջնորդութեան տեառն Ներսէսի սրբազան արքեպիսկոպոսի արդեամբ եւ ծախիւք մահտեսի տէր Գէորգի Տէր Յովհաննիսեան. հայցեմ առ սիրելի եղբարցդ՝ որք հանդիպիք ընթեռնուլ՝ զմէկ բերան գողորմի յսնդրեցէք առ Աստուած, 1816 ամի:

Հրատ. **Քարխոտարեանց Մ.**, Արցախ, էջ 37: **Լալայեան Ե.**, Գանձակի գաւառ, էջ 299:

Սբ. Հովհաննես եկեղեցի. ներքուստ, հյուսիսային ճակատից բացված լուսամուտներից մեկի վերնամասում եղել է.

Յիշատակ է լուսամուտս Մայիլեանց Ղահրամանին ու ծնողաց նորին Աւագին եւ Եղիսաբէթին, 1839 ամի:

Հրատ. **Քարխոտարեանց Մ.**, Արցախ, էջ 37:

Սբ. Հովհաննես եկեղեցի. նախորդին կից, երկրորդ լուսամուտից վեր.

Յիշատակ է սուրբ աւագանս եւ լուսամուտս մահտեսի Աղաջան Խաչատուրեանի ... եւ ծնողաց եւ եղբարց, 1839 ամի:

Հրատ. **Քարխոտարեանց Մ.**, Արցախ, էջ 37:

Սբ. Հովհաննես եկեղեցի. գավթի մեջ բացվող եկեղեցու արևմտյան մուտքի հարավային կողմում եղել է.

Ի թուին Հայոց Ռ-ՅԺԱ (1862). շնորհիւն Աստուծոյ եւ մահտեսի Աղաջան Խաչատուրեան իմով սեպիական արդեամբ կառուցի նորածե կաթուղիկէս սուրբ Յովհաննէս եկեղեցոյս ի յիշատակ հոգոյ իմոյ եւ ամենայն ննջեցելոց եւ կենդանեաց իմոց: Աղաչեմ զհանդիպողդ յիշեսջիք զմեզ յարժանատր մաղթանս ձեր, զի միջնորդութեամբ սուրբ Աստուածածնին եւ ամենայն սրբոց ջնջեսցէ Տէր զձեռագիր յանցանաց իմոց, յամի Տեառն 1862-ին, Գանձակ:

Հրատ. **Քարխոտարեանց Մ.**, Արցախ, էջ 37-38: **Լալայեան Ե.**, Գանձակի գաւառ, էջ 299:

Եկեղեցու մի սյան վրա եղել է.

Խանին:

Հրատ. **Քարխոտարեանց Մ.**, Արցախ, էջ 36:

Խոյակի վրա եղել է.

Լղար էրեց:

Հրատ. **Քարխոտարեանց Մ.**, Արցախ, էջ 36-37:

Սբ. Հովհաննես եկեղեցու շինարարության և նորոգումների պատմության համար կարևոր լրացում են նաև արխիվային վավերագրերում առկա տվյալ-



ԳԱՆՉԱԿ (ԳՅԱՆՁԱ). Սբ. Հովհաննես եկեղեցու հարավային ճակատից բացված մուտքը, մուտքի շինարարական արձանագրությունը և արևելյան ճակատից բացված լուսամուտը

ները: Հատկապես ուշագրավ են Ի դարի սկզբին կատարված հիմնավոր նորոգումների մասին վկայող այն փաստաթղթերը («Յաղագս վերաշինութեան սբ. Յովհաննէս եկեղեցոյ Գանձակայ»), որոնց համաձայն 1899-ից այդ նպատակով սկսված գրագրությունն ավարտվել էր 1910 թ.: Աշխատանքները գլխավորել են Հովսեփ-բեկ Մելիք-Բեգլարյանը, Սիմեոն Աֆանասյանը, Միքայել Լազարյանը, Հակոբ Լիսիկյանը, Մարտիրոս Նաբաթյանը և Սիմեոն Բա-

բաքևյանը³⁹⁰: Նախագիծն ու նորոգումների ծախսերի նախահաշիվը 1903 թ. կազմել էր ճարտարապետ Օլտարժևսկին³⁹¹: Հայ-թուրքական ընդհարումների հետևանքով ձգձգված աշխատանքները, ի վերջո, սկսվել և ավարտվել են 1910 թ.³⁹²:

1920 թ. թուրքական բանակի ղեկավարության հրամանով Սր. Հովհաննես եկեղեցին հրետանակոծվել է. «Բազում արկեր էին պայթել եկեղեցու շուրջ, բայց դրանցից 5-ը այնուամենայնիվ դիպուկ էին ստացվել, ըստ որում 3-ը հարվածել էին գմբեթին, իսկ երկուսը հիմքից բարձր»³⁹³:

Սր. Հովհաննես Մայր եկեղեցու գավթում և ավանդատներից մեկում ամփոփվել են երկրամասի պատմության մեջ նշանակալի դեր կատարած հոգևոր և աշխարհիկ անձինք:

Սր. Հովհաննես եկեղեցի. հարավային, առաջին հարկի ավանդատան խորանի մեջ, տապանաքարին եղել է.

Տէր Յիսուս Քրիստոս, ՌՃՂԱ (1742) թվին

Այս է տապան սուրբ Ներսէսի

Եւ Աղուանից կաթողիկոսի

Եղև վախճան հանդիսի

Երկյորեղևան կեանս հասի,

Ապա կոչումն տեսուն լսի

Փոխեալ աստէն յերկինս դասի

Հագար երկու հարիր ամի.

ԲԺ (20) թուի

Եւ բարադասի

Ներ տրա անուջ յիշատակի:

Հրատ. **Բարխուսարեանց Մ.**, Արցախ, էջ 36: «Գիվան...», V, էջ 227:

Սր. Հովհաննես եկեղեցի. գավթում, տապանաքարին՝

Այս է տապան սուրբ Եղիշէի առաջնորդ Վա...

վարդապետին, թվ. ՌՄՁ (1757):

Հրատ. **Բարխուսարեանց Մ.**, Արցախ, էջ 38: «Գիվան...», V, էջ 228:

Սր. Հովհաննես եկեղեցի. գավթում, տապանաքարին.

Այս է տապան չարաբերդցի Աթանաս վարդապետի... ՌՄԺԳ (1764):

Հրատ. **Բարխուսարեանց Մ.**, Արցախ, էջ 38: «Գիվան...», V, էջ 228:

Սր. Հովհաննես եկեղեցի. գավթում, տապանաքարին՝

Այս տապան Կորգի որդի Սելիք Մնացականին, ՌՄԻ (1771):

Հրատ. **Բարխուսարեանց Մ.**, Արցախ, էջ 38: «Գիվան...», V, էջ 228:

Սր. Հովհաննես եկեղեցի. գավթում, տապանաքարին՝

Այս է շիրիմ սուրբ Երուսաղէմայ նուիրակ Թոխաթցի Ֆարաուն վարդապետի, ՌՄԼԵ (1786):

Հրատ. **Բարխուսարեանց Մ.**, Արցախ, էջ 38: «Գիվան...», V, էջ 228:

Սր. Հովհաննես եկեղեցի. նախագավթի արևմտյան մուտքի առջև եղել է.

Ամնոռաց այս տապան քաջ անուանի, հանգչի աստ մարմին Սելիք-Առտտամի, յազգէն Բագրատունի Հայկազեան տոհմի՝ տիրող Բարսում Գանձակու նահանգի, ծնեալ 1722 թ., վախճ. 1794 ամի:

Հրատ. «Նոր-Դար», 1899, N 85, էջ 2: **Լալայեան Ե.**, Գանձակի գառա, էջ 268: «Գիվան հայ վիմագրության», էջ 228: Ծանոթ. վիմագրի առաջին հրատարակիչը Էմմանուել քահանա Նազարյանցն է:

Սր. Հովհաննես եկեղեցի. գավթի արևմտյան մուտքի առջև, տապանաքարին եղել է.

Այս է տապան Աագ վարդապետին, որ է Չարապետու Մեծ-Կունէից, ՌՄԽԵ (1796):

Հրատ. **Բարխուսարեանց Մ.**, Արցախ, էջ 38: «Գիվան...», V, էջ 228:

Ծանոթ. հանգուցյալն է ժամանակի ազատամարտի հերոս Դալի-Մահտասին:

Սր. Հովհաննես եկեղեցի. գավթի հյուսիսակողմի պարտեզամիջի գերեզմանատան մի տապանաքարին եղել է.

Այս է տապան չարաբերդցի Սարգսի որդի Արզուման ուզաշուն, ՌՄԽԵ 1796 թուին:

Հրատ. **Բարխուսարեանց Մ.**, Արցախ, էջ 38: «Գիվան...», V, էջ 228:

Ծանոթ. հանգուցյալն է ժամանակի ազատամարտի հերոս Թյովլի-Արզումանը:

Սր. Հովհաննես եկեղեցի. նախագավթի արևմտյան մուտքի առջև տապանաքարին եղել է.

Այս է տապան Սկրտիչ եպիսկոպոսի՝ առաջնորդին Գանձակու, ՌՄԽԹ (1800):

Հրատ. «Նոր-Դար», 1899, N 85, էջ 2:

Ծանոթ. վիմագրի միակ հրատարակիչն է Էմմանուել քահանա Նազարյանցը:

Սր. Հովհաննես եկեղեցի. գավթում, տապանաքարին եղել է.

Այս է տապան Մռուտ անապատի առաջնորդ Յարութին վարդապետի, ՌՄԽԹ (1800), յունիս ԺՁ (16)-ին:

Հրատ. **Բարխուսարեանց Մ.**, Արցախ, էջ 38: «Գիվան...», V, էջ 228:

Սր. Հովհաննես եկեղեցի. հարավային, առաջին հարկի ավանդատան խորանի մեջ՝ տապանաքարին, եղել է.

Այս է հանգիստ Իսրայէլին,

Որ է ազնիւ և գովելին,

Նման արդարոյն Աբէլին,

Եւ որդի Սելիք Հաթամին,

Ութուտասան կեանք սկալի

Առնու անանց պարզևս լի

Եւ մեզ եթող տրտմութեամբ լի

ՌՄԻԵ (1826) թուի

Եւ ԺԵ (15) մայիսի:

Հրատ. **Բարխուսարեանց Մ.**, Արցախ, էջ 36: «Գիվան...», V, էջ 227-228:

Սր. Հովհաննես եկեղեցի. գավթում՝ տապանաքարին.

Այս է տապան Սուրբ Ստեփաննոս Նախավկայի միաբան Ստեփաննոս վարդապետի, ՌՄՁԳ (1834):

Հրատ. **Բարխուսարեանց Մ.**, Արցախ, էջ 38: «Գիվան...», V, էջ 228:

390. ՀԱԱ, ֆ. 53, ց. 1, գ. 3400, թ. 2:

391. Նույն տեղում, թ. 9:

392. Նույն տեղում, թ. 13: Նակ՝ ֆ. Պ461, ց. 1, գ. 26, թ. 11-12:

393. **Գրիգորյան Բ.**, նշվ. հոդվ.:

Քահանա. ծխական քահանաներից հայտնի էր *Հովհաննես Ենգիբարյանցը*, որը 1862 թ. դրությամբ վախճանված էր³⁹⁴:

Գարեգին ավագ քահանա Տեր-Գրիգորյան Թումանյանց. քահանա է ձեռնադրվել 1898 թ. նոյեմբերի 15-ին³⁹⁵: Որդիներն էին՝ Տիգրանը (ծնվ. 1887 թ.), Արսենը (ծնվ. 1891 թ.), Ստեփանոսը (ծնվ. 1893 թ.) և Գրիգորը (ծնվ. 1895 թ.): 1908 թ. հովվել է քահանաներ Գրիգոր Բաբաբեկյանցի (վախճ. 1908), Դանիել Տեր-Դանիելյանցի, Սկրտիչ Տեր-Հովսեփյանցի, Շմավոն Բորյանցի հետ³⁹⁶: Վախճանվել է 1918 թ. դեկտեմբերին³⁹⁷:

Սր. Հովհաննես եկեղեցու «Արաբլու հող» կալվածքը. քաղաքամերձ կալվածքներից էր. «Արաբլու գետինը գտնվում է Գանձակ քաղաքի գծի մեջ, ունի սեպհական ջուր և առուակ, տարածվում է քաղաքիս արևելահիսիսից դեպի հարաւ, գեներալ-նի մեծեկաննիով բաղկանում է 1560 դեսյատինից»³⁹⁸: Դեռևս 1836 թ. հողամասի մի մասը գնել էր գանձակեցի Համասփյուռյան ընտանիքը. («Այդ գետինը յիսուն տարի առաջ հանգոցեալ եղբարք Պետրոս, Պօղոս և Թաղվերան Համասփիռեանք գնեցին Մելիք-Մեջլումի հարս Թամար խանումից Արաբլուի կէտը 600 ռուբլով...»)³⁹⁹, իսկ մնացած մասը նվիրաբերվել էր եկեղեցուն. «...քաղաքիս հինգ բարեհոգի հեռատես անձինք՝ Ճհանբեկ Բալուղեանցը, Յովհաննես-բեկ Մելիքեանցը, Մահտեսի Յովակիմ Եսայեանցը, Մահտեսի Աղաճան Իսահակեանցը և այլ ոմանք գնելով մնացեալ կէտը 600 մանէթի նուիրում են եկեղեցոյն...»⁴⁰⁰:

Հայտնի է, որ Համասփյուռյան ընտանիքին պատկանող «Արաբլու»-ի 90 դեսյատին հողակտորին արդեն 1885 թ. տիրանալու մտադրություն ունեին գերմանացի գաղթականները⁴⁰¹: Դա միանգամայն բնական երևույթ էր, քանի որ գոնե 1886 թ. դրությամբ անտարբերության մատնված «Արաբլուն» վերածվել էր «...եկեղեցապատկան խոպանացեալ գետին»-ի⁴⁰²:

1898 թ. Էջմիածնի հոգևոր վարչությունը «Արաբլու» հողամասից վարձակալությամբ 33 դեսյատին տարածք էր հատկացրել հելենոդոքսաբնակ հայերին (ի դեպ, այդ հողամասից 3-4 դեսյատինը նախատեսվում էր օգտագործել եկեղեցու և դպրոցի շենք կառուցելու նպատակով), սակայն «...երբ ամեն ինչ պատրաստ էր և երկու կողմի ներկայացուցիչներն էլ գնացին մօտարի մօտ կապակցու-

թեանը ստորագրելու, յանկարծ հոգևոր կառավարութիւնը ոմանց շնորհիւ անտեղի հարցեր յարուցեց և գործը ձգձգուեց մինչև որ 1903 թ. օգոստոսին Արաբլուն եկեղեցական գոյքերի հետ անցաւ պետութեան ձեռքը»⁴⁰³: Տարիներ անց՝ 1906 թ., Հելենոդոքսի հայ համայնքը նույն խնդրանքով վերստին դիմել է հոգևոր իշխանություններին: Խնդրանքը բավարարվել է, և 1908 թ. կնքվել էր պայմանագիր (մի կողմից՝ Սր. Հովհաննես եկեղեցու հոգաբարձուներ Աբրահամ Թեմուրյանցի, Սերգեյ Ազիզյանցի, մյուս կողմից՝ հելենոդոքսիներ Ալեքսանդր Մամիկոնյանցի և Գրիգոր Ենգիբարյանցի միջև), ըստ որի՝ եկեղեցապատկան հողից անորոշ ժամանակով և տարին 500 ռուբ. վարձով 15 դեսյատին էր («...այս հողամասի սահմաններն են՝ յարևելքն՝ ս. Յովհաննես եկեղեցոյ վարելահողերն, յարևմուտքն՝ Ելենոդոքս տանող արքունի ճանապարհն, հարաւն՝ գերմանացոց վարելահողերն, իսկ հիւսիսն՝ գերմանացի Լօքի այգու ցանկապատն...») հատկացվում Հելենոդոքսի հայ համայնքին⁴⁰⁴:

1907 թ. Էջմիածնի Սինոդը որոշում է բավարարել Գանձակի ծխական ժողովի խնդրանքը և «Արաբլու» հողամասից 5 դեսյատին է հատկացնում զինվորական շենք («շտաբ-կուարտիր») կառուցելու համար⁴⁰⁵:

1913 թ. «Ժամհարյան» գյուղատնտեսական դպրոցը կառուցելու համար Վրաստանի Հայոց կոնսիստորիան դիմել է նահանգային իշխանություններին՝ նույն հողամասից 200 դեսյատին վաճառելու թույլտվություն ստանալու համար⁴⁰⁶:

«Արաբլու» հողակտորը նաև հայտնի հնավայր էր, որի նախաքրիստոնեական հուշարձանները մասնակի պեղումների էին ենթարկվել դեռևս 1880 թ.⁴⁰⁷:

Սր. Հովհաննես եկեղեցու «Թիք-Ղաջ» կալվածքը. հայտնի է, որ 1906 թ. եկեղեցապատկան կալվածքում տներ կառուցելու և հողամասից օգտվելու նպատակով տարածքը վարձակալությամբ հատկացվել էր հելենոդոքսաբնակ հայերին և Կորյունապատի բնակիչներին⁴⁰⁸:

Սր. Աստվածածին եկեղեցի. գտնվում էր Նորաշեն քաղամասում: Մինչև Սր. Գրիգոր Լուսավորիչ եկեղեցու կառուցումը քաղաքի ծխական գլխավոր եկեղեցիներից մեկն էր, ըստ որում, մյուսների համեմատ առավել ընդարձակ. «...յորս առաւել մեծ և գովելի է Նորաշենցոցն կառուցեալ ի վերայ վեցից սեանց»⁴⁰⁹: Ավելի ուշ այս եկեղեցու այցելուները

394. ՀԱԱ, ֆ. 56, ց. 1, գ. 4254, ք. 48:

395. ՀԱԱ, ֆ. Պ461, ց. 1, գ. 12, ք. 28-29:

396. ՀԱԱ, ֆ. 53, ց. 1, գ. 817, ք. 5:

397. ՀԱԱ, ֆ. Պ461, ց. 1, գ. 52, ք. 2:

398. «Մեղու Հայաստանի», 1886, N 4, էջ 2:

399. Նույն տեղում:

400. Նույն տեղում:

401. «Մեղու Հայաստանի», 1885, N 94, էջ 4:

402. ՀԱԱ, ֆ. Պ461, ց. 1, գ. 4, ք. 12:

403. Նույն տեղում, գ. 15, ք. 1: Նաև՝ «Մուրճ», 1898, N 4, էջ 565:

404. ՀԱԱ, ֆ. Պ461, ց. 1, գ. 15, ք. 4, 7-8, 11:

405. «Արարատ», 1907, էջ 11:

406. «Արարատ», 1913, էջ 114, 1000:

407. Տե՛ս սույն աշխատությունը, էջ 61:

408. ՀԱԱ, ֆ. Պ461, ց. 1, գ. 15, ք. 3:

409. **Ջալալեանց Ս.**, նշվ. աշխ. մասն Ա, Տիփլիս, 1842, էջ 172:

տվել են այլ նկարագրություններ և, սակայն դրանցից կարևորությամբ առանձնանում է եպիսկոպոս Բարխուտարյանցի հաղորդումը. «...շինում է Հայոց Ռ-ՃԿԲ (1713) թուին, քարուկիր, հոյակապ, բարձրաշեն և ընդարձակ է՝ կառուցեալ վեց միասպաղաղ սիւների վերայ: Բայց որովհետև արևելքից արևմուտք ճաքած են եկեղեցուս հիւսիսային կողմի կամարներն, վասնորոյ արտաքուստ շինած են նոյն կողմից քարուկիր յենարաններ և մի գալիք դրան վերայ: Եկեղեցուս երկարութիւնն է 26 1/2 մետր, լայնութիւնն 16»⁴¹⁰: Ուշագրավ է նաև ԺԹ դարավերջին Էմմանուել քահանա Նազարյանցի՝ եկեղեցու հետևյալ նկարագրությունը. «...Գանձակի Նորաշեն անունով քաղաքամասն ունի ս. Աստվածածին անունով մի բառական մեծ եկեղեցի, որ թեպետ առանց կաթողիկէի է, սակայն օրինաւոր կամարակապ է, վեց հատ քարեայ սիւներով: Սալարկած հատակը ծածկուած է մաքուր խոտերով որ առհասարակ գործածական է քաղաքի եկեղեցիներում, իսկ աստանը ծածկուած է կապերտներով: Ժողովրդոց դասերը բառական ընդարձակ են և, որ յարմարաւորն է՝ կանանց դասը բառական բարձր է տղամարդոց դասից: Այս եկեղեցին ունի մի կարգին քարաշեն նախագալիք՝ մի առանձին սենեակով: Նախագալիքը, որ միանգամայն և զանգակատուն է, շինուած է Ղազար Թեոսեանցի ծախքով 1889 թուին...»⁴¹¹: Պարբերաբար իրականացված նորոգումներից հատկապես նշանակալից են եղել 1854-1859 (գլխավորապես ծածկերը)⁴¹² և 1868 թվականներինը: Վերջինս վկայված է եղել եկեղեցուն նվիրաբերված մի մասնատուփի արձանագրության մեջ. «Յիշատակ է սուրբ խաչս Մնացական Գրիգորեանց Վասակով, որ ետ Նորաշեն սուրբ Աստուածածնայ եկեղեցոյն, որ և այժմ նորոգեաց որդի նորին Գեորգ Վասակով 1868 ամի, ի սմա է ամփոփեալ բոյն Թաղեոսի առաքելոյն Ա. Գ. Թ.»⁴¹³: Ի դեպ, նույն 1868 թվականին, հավանաբար, նորոգումից հետո, եկեղեցին, որի քահանան էր տեր Գրիգորը, կողոպտվել է⁴¹⁴:

1890-ական թվականների կեսերին հոգևոր իշխանությունների թույլտվությամբ նոր նորոգումներ իրականացնելու նպատակով սկսվել էր միջոցների հանգանակությունը:

1895 թ. լրագրային մի հաղորդման մեջ նշվել է, որ «Նորաշեն թաղի եկեղեցին մօտ ութն ամիս է, որ փակուած է կամարը ճեղքուած լինելու պատճառով»⁴¹⁵: Անհրաժեշտություն էր ծագել քայքայված

եկեղեցու տեղում միանգամայն նոր շենք կառուցել, սակայն մասնագետների քննությունից հետո որոշվել է բավարարվել նորոգումներով⁴¹⁶: Այդ աշխատանքների իրականացման համար խոշոր նվիրատվություն էր կատարել (500 ռ.) գանձակեցի վաճառական մահտեսի Քերովրե Տեր-Մարտիրոսյանցը⁴¹⁷:

Կալվածքներ. 1907 թ. Սբ. Աստվածածին եկեղեցապատկան կալվածների թվում հիշատակվում են «Դայլար Երի», «Ղուրու-դորի» և «Ուշ-թափա» տեղամասերը⁴¹⁸:

Քահանա. *Անանիա* (աշխարհական անունը՝ Սմբատ) *Տեր Թեոդորոսյան Շիրակունի*. 1866-1876 թթ. սովորել է Խաչակապի Թարգմանչաց վանքի դպրոցում, հոր՝ Թեոդորոս վարդապետ Շիրակունու մոտ: Քահանա է ձեռնադրվել 1889 թ. հունվարի 21-ին: Մինչև 1893 թ. ղեկտեսներին 21-ը հովվել է Դաշկեսանի Կիրանց գյուղին: Ապա Ս.Տ. Սկրտիչ կաթողիկոսի հրամանով փոխադրվել է և քահանայագործել Նորաշենի Սբ. Աստվածածին եկեղեցում: 1892 թ. վարել է նաև նույն եկեղեցու արական միղասյա դպրոցի հոգաբարձուների նախագահի պաշտոնը, 1899-ին դասավանդել հայոց լեզու քաղաքային և օրիորդաց ուսումնարաններում⁴¹⁹: 1902-1908 թթ. քահանայագործել է *Եզնիկ* (աշխարհական անունը՝ Սկրտիչ) *քահանա Հարությունյան Չրկինյանցի* հետ⁴²⁰: Վերջինս Նորաշենի Սբ. Աստվածածին եկեղեցին հովվել է քահանա ձեռնադրվելու օրվանից՝ 1902 թ. ապրիլի 28-ից⁴²¹:

Սբ. Գևորգ եկեղեցի. Երևանցոց թաղի ծխական եկեղեցին էր: Հիմնադրման ստույգ ժամանակը հայտնի չէ, սակայն վավերագրերից մեկում հիշված է 1818 թ-ից⁴²²:

Հայտնի է, որ եկեղեցու ծխականները Երևանից այդտեղ գաղթել էին 1814 թ. և, քանի որ «հողաշեն և անշուք»⁴²³ եկեղեցու կառուցողներն էլ թաղի հայերն են եղել, ուստի, կարելի է ենթադրել, որ նրա շինարարությունն իրականացվել էր 1814-1818 թթ. միջակայքում:

Եկեղեցին, շնորհիվ այնտեղ պահվող Սբ. Գևորգի մասունքի, քաղաքաբնակ հայերի շրջանում ուներ նաև ուխտատեղիի համբավ ու նշանակություն:

Սբ. Գևորգ եկեղեցուն վերաբերող նկարագրականները հակիրճ են և կցկտուր: Դրանցից ուշագրավ է Էմմանուել քահանայի հաղորդումը. «Քաղաքի կեղդոնում, առաջատոր ու բանուկ փողոցի վրա գտնուած է մեր ս. Գեորգ եկեղեցին լինելով շատ

410. **Բարխուտարեանց Մ.**, Արցախ, էջ 46-47: Ի դեպ, Բարխուտարյանցը եկեղեցու կառուցման տարեթիվը նշելիս հավանաբար օգտվել է մեզ անհայտ, բայց հավաստի աղբյուրից, որը ոչ ինքը և ոչ էլ որևէ մեկը չի հրապարակել:

411. **Նազարեանց Էմմանուել քահանա**, Տպատրություններ Գանձակից, «Նոր-Դար», 1899, N 85, էջ 2:

412. ՀԱԱ, ֆ. 56, գ. 1, գ. 3245, թ. 8; ֆ. 53, գ. 1, գ. 3830, թ. 81-82:

413. **Բարխուտարեանց Մ.**, Արցախ, էջ 47:

414. ՀԱԱ, ֆ. 56, գ. 1, գ. 5085, թ. 1:

415. «Նոր-Դար», 1895, N 147, էջ 2:

416. Նույն տեղում:

417. «Նոր-Դար», 1895, N 116, էջ 3:

418. ՀԱԱ, ֆ. 53, գ. 1, գ. 1270, թ. 9:

419. ՀԱԱ, ֆ. Պ461, գ. 1, գ. 12, թ. 45-48:

420. ՀԱԱ, ֆ. 53, գ. 1, գ. 817, թ. 6:

421. ՀԱԱ, ֆ. Պ461, գ. 1, գ. 12, թ. 52:

422. ՀԱԱ, ֆ. 53, գ. 1, գ. 3833, թ. 118-119:

423. **Բարխուտարեանց Մ.**, Արցախ, էջ 46:

ցածրիկ՝ փողոցի կողմից գրեթե չէ երևում: Այս եկեղեցին, որ իսկապես ուխտատեղի է, ամենահին եկեղեցու նմանությամբ շունի, որովհետև, ինչպես պատմում են, սկզբում եղած է մի պարսկի բնակարան, որ ապագայում եկեղեցու է վերածուած...»⁴²⁴:

Եկեղեցին ժամանակի ընթացքում կրել է մի շարք նորոգումներ: Դրանցից առաջինը կատարվել է 1849 թ. (25 ռ. 10 կոպ., ծախսվել է եկեղեցու կաթողիկեի նորոգման վրա)⁴²⁵, մյուսը՝ 1854-ին (տամիքը)⁴²⁶:

1905 թ. հետո, երբ թուրքերով շրջապատված Երևանցոց թաղի ծխականներն ապահովության նկատառումներով փոխադրվել էին քաղաքի աջափնյա հայոց թաղը, Սբ. Գևորգ եկեղեցին մնացել էր անտեր: Ի դեպ, այդ կացությունն շարունակվել է մասն հետագայում. «...ընթացս տասը տարուայ, իսկ մնում և քայքայում անտերութիւնից»⁴²⁷:

1913 թ. Սբ. Գրիգոր Լուսավորիչ եկեղեցուն միացած Երևանցոց թաղի նախկին ծխականները, չհաշտվելով իրենց ուխտատեղի-եկեղեցու ամայի ու անտեր վիճակի հետ, դիմել էին հոգևոր իշխանություններին՝ Սբ. Գևորգ եկեղեցուն ծխակատարություններ անելու նպատակով⁴²⁸ շենքը նորոգելու թույլտվություն ստանալու ակնկալությամբ⁴²⁹: Խնդիրն այն էր, որ նորոգությունը պիտի կատարվեր Սբ. Գրիգոր Լուսավորիչ եկեղեցու հաշվին, քանի որ Երևանցոց թաղի նախկին ծխականների եկամուտները միացված էին դրան: Եվ մինչև հոգևոր իշխանությունը ձգձգում էր պատասխանը, Սբ. Գևորգ եկեղեցու նախկին ծխականներից մեկը՝ Նիկողայոս Աղեքսանդրյան-Ղուկասյանը, անձնական միջոցների հաշվին 1914 թ. սկսում ու 1915 թ. ավարտում է նորոգումների անհրաժեշտ աշխատանքները (ծախսը շուրջ 1500 ռուբ.)⁴³⁰: Դրանից հետո ակնկալվում էր կատարել եկեղեցու օժման հանդեսը. «Մտադրութիւն կայ առաջիկա Ս. Գեորգայ տօնին «պղծեալ տաճարի» կարգը կատարել եկեղեցուն»⁴³¹: Ըստ այդմ, հոգևոր իշխանություններին ոչինչ չէր մնում, քան միջնորդել, որպեսզի Ամենայն Հայոց կաթողիկոսն օրհնության և գոհունակության կոնդակ հղի Նիկողայոս Աղեքսանդրյան-Ղուկասյանցին՝ որպես խրախույս նրա ազգասիրական ձեռնարկումներին⁴³²: 1917 թ. օգոստոսի 7-ին Գևորգ կաթողիկոսը Ն. Ղուկասյանցին հղել է հայրապետական կոնդակ⁴³³:

424. «Նոր-Ղար», 1899, N 85, էջ 2:

425. ՀԱԱ, ֆ. 53, ց. 1, գ. 3818, ք. 95-96:

426. ՀԱԱ, ֆ. 56, ց. 1, գ. 3245, ք. 8:

427. ՀԱԱ, ֆ. 57, ց. 2, գ. 1582, ք. 2:

428. ՀԱԱ, ֆ. 56, ց. 4, գ. 613, ք. 5:

429. ՀԱԱ, ֆ. 53, ց. 1, գ. 3458, ք. 1: Տե՛ս նաև **Խօջայանց Յովս.**

Գանձակի ս. Գեորգ եկեղեցին, «Մշակ», 1915, N 177, էջ 3:

430. ՀԱԱ, ֆ. 57, ց. 2, գ. 1582, ք. 2:

431. ՀԱԱ, ֆ. 53, ց. 1, գ. 3458, ք. 6, ֆ. 57, ց. 2, գ. 2018, ք. 4:

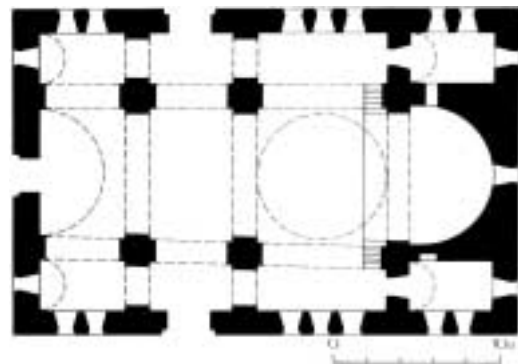
432. ՀԱԱ, ֆ. 57, ց. 2, գ. 1582, ք. 3:

433. «Արարատ», 1917, էջ 675:

Քահանա. Արսեն Եսայան. ձեռնադրվել է 1869 թ. «...ի վերայ սուրբ Գեորգ եկեղեցոյ Երևանցոց թաղի Ելիսաւետապօլու քաղաքի»⁴³⁴:

Հուսիկ (աշխարհական անունը՝ Թադեոս) Հովհաննիսյան Վերդյանց. Սբ. Գևորգ եկեղեցուն սպասավորել է քահանա ձեռնադրվելու օրվանից՝ 1892 թ. նոյեմբերի 15-ից⁴³⁵: Հիշվում է մինչև 1901 թ.⁴³⁶: Ունեցել է 7 որդի՝ Արամ, Հայկ, Սուրեն, Ռուբեն, Տիրան, Պարույր, Գրիգոր:

Սբ. Գրիգոր Լուսավորիչ եկեղեցի. ԺԹ դարի կեսերին Գանձակի աջափնյա հայահոծ թաղամասում գտնվող Սբ. Հովհաննես եկեղեցին արդեն չէր բավարարում ծխականների հոգևոր պետքերին, առաջացել էր նույն թաղամասի վերնամասում նոր եկեղեցի կառուցելու անհրաժեշտությունը: 1854 թ.



ԳԱՆՉԱԿ (ԳՅԱՆՉԱ). Սբ. Գրիգոր Լուսավորիչ եկեղեցու տեսքը մինչ գմբեթի կառուցումը և եկեղեցու հատակագիծը

վավերագրերից մեկը փաստում է. «...զխնդիր հայազգի բնակչաց Ելիսաւետապօլ քաղաքի, որով յայտնեն զիրեանց ցանկութիւն կառուցանելոյ զնորոգ եկեղեցի ի հին գերեզմանատան քաղաքին, յանուն սրբոյ Լուսաւորչի Հայաստանեայց սեպիական արդեամբք իրեանց առանց ձեռնամուխ լինելոյ ի գումարն հին եկեղեցոյն և ոչ թէ խնդրելով յուստեք զժողովարարութեամբ...»⁴³⁷:

434. ՀԱԱ, ֆ. 56, ց. 1, գ. 5394, ք. 10:

435. ՀԱԱ, ֆ. Պ461, ց. 1, գ. 12, ք. 43:

436. ՀԱԱ, ֆ. 53, ց. 1, գ. 1081, ք. 2, 7:

437. ՀԱԱ, ֆ. 56, ց. 1, գ. 3245, ք. 15:



ՉԱՆՉԱԿ (ԳՅԱՆՉԱ) Ար. Գրիգոր Լուսավորչի եկեղեցու տեսքը հարավ-արևմուտքից, հարավ-արևելքից և հատվածներ թմբուկից

Հարկ է նշել, որ նոր եկեղեցու հիմքը (համաձայն շինարարական արձանագրության) դրվել էր դեռևս 1853 թ.: Ժամանակի պահանջների համեմատ այս եկեղեցին նախագծվել է բավականին ընդարձակ չափերով. «Եկեղեցիս, որ հիմնարկուած է քաղաքիս վերի թաղումն բազմամարդ հայոց մէջ, շինուած է հոյակապ, ընդարձակ, բարձրաշէն, չորս սիւների վերայ: Շքեղ և մեծադիր են լուսամուտներն և դռներն: Բացի լուսամուտների մեծութիւնից, տաճարիս ձևն և մեծութիւնն նման է Երուսաղէմի Հայոց Սրբոց Յակովբեանց վանքին: Եկեղեցիս ունի երեք դուռն - հարաւային, արևմտեան և հիւսիսային կողմերից, մէն մի դուռն արտաքուստ ունի փոքր գաւիթ: Տաճարիս երկարութիւնն է 30 1/2 մետր, լայնութիւնն 19 մետր, 70 սանթիմ»⁴³⁸: Եկեղեցու շինա-

րարությունը տևել է 16 տարի և ավարտվել (առանց գմբեթի) 1869-ին: Այդ մասին պատմող շինարարական արձանագրությունը փորագրված է արևելյան ճակատին.

Շնորհոք և ողորմութեամբ Աստուծոյ հիմնեցաւ սուրբ տաճարս ի 14-ն սեպտեմբերի 1853 ամի և յետ աւարտելոյն տրուլք բարեպաշտ ժողովրդոց Գանձակայ ի կայսրութեան ամենայն Ռուսաց Ալեքսանդր Բ. և ի հայրապետութեան Տեառն Գէորգ Դ. օծաւ յ9 նոյեմբերի 1869 ամի, ի սրբազան Մակար արքեպիսկոպոստ առաջնորդէ Վրաստանի և Իմերեթի և անուանեցաւ Սուրբ Լուսավորչի եկեղեցի յանուն սրբոյն Գրիգորի մեծի հայրապետին ազգիս: Հիմնարկեցաւ սուրբ տաճարս յանուն սրբոյն Գրիգորի Լուսավորչին ի 1853 ամի և աւարտեցաւ 1869 ամի:

438. Բարխուտարեանց Մ., Արցախ, էջ 44-45:



ԳԱՆՉԱԿ (ԳՅԱՆՋԱ). Սբ. Գրիգոր Լուսավորիչ եկեղեցու մերքին տեսքը դեպի արևելք և թմբուկը, հատված հարավային ճակտոնից, արձանագրություն հարավարևելյան սյան հյուսիսահայաց երեսին և տապանաքար՝ հարավային պատի տակ

Հրատ. **Քարխտատարեանց Մ.**, Արցախ, էջ 45: «Նոր-Վար», 1899, N 185, էջ 2: **Լալայեան Շ.**, Գանձակի գաւառ, էջ 300-301: «Սիոն», 1957, ապրիլ-մայիս, էջ 112:

Սբ. Գրիգոր Լուսավորիչ եկեղեցի. հարավային սյան վրա.
Շինեցաւ սինս արդեամբք Քերովք Տէր Սարտիրոսեանցի ի յիշատակ ծնողաց իւրոց 1857 ամի:
 Հրատ. **Քարխտատարեանց Մ.**, Արցախ, էջ 45:

Ի դեպ, հայտնի է, որ եկեղեցու մեծածախս շինարարական աշխատանքների վերջին փուլն իրականացվել էր Սբ. Հովհաննես եկեղեցու ծխականների աջակցությամբ (500 ռ.)⁴³⁹, քանի որ նորակառույց եկեղեցու ծխականներն այլևս ի վիճակի չէին շարունակել այն: Հարկ է նկատել, որ եկեղեցին երկար տարիներ անգմբեթ է եղել. «...մաքուր սրբա-

տաշ քարէ մի բարձր շէնք է, որի գլուխը ահա քանի տարի է գուրկ է կաթուղիկէից. սորա փոխանակ մի հողաբլուր է շինուած, որ աւելի մմանում է տաճկական ջամու, մի՞թէ այս տարի ևս բարձի թողի է մնալու այդ գեղեցիկ շէնքը»⁴⁴⁰: Այդուհանդերձ, Սբ. Գրիգոր Լուսավորիչ եկեղեցին իրավամբ համարվել է Գանձակի եկեղեցիների զարդը. «Կարմրագոյն սրբատաշ քարից շինուած այս բաւական մեծ ու բարձր եկեղեցին ընդարձակ ու երեք կողմից վանդակապատ գաւթի մէջ, աչքի է ընկնում իւր արտաքին ու ներքին գեղեցկութեամբ և թէպէտ առանց կաթողիկէի է ու զանգակատան՝ սակայն Գանձակի եկեղեցիների զարդն է: Ներսիս սալարկուած է մարմարեայ քարով, լուսատը է՝ ունենալով երկու կող-

439. ՀԱԱ, ֆ. 56, ց. 1, գ. 5285, ք. 1:

440. «Արձագանք», 1894, N 4, 12 յունվարի, էջ 1:

մից երեք-երեք բարձր լուսամուտներ...»⁴⁴¹: Ի դեպ, գմբեթի նախագիծը հաստատվել էր դեռևս 1854 թ., իսկ զանգակատնինը՝ 1888-ին⁴⁴²: Դրանք, սակայն, չեն կառուցվել սոսկ դրամի սղության պատճառով: Բացը լրացնելու գործին եկեղեցու ծխականներն ու հոգաբարձությունը ձեռնամուխ եղան միայն 1898 թ.: Սակայն եկեղեցին արդեն կարիք ուներ շինարարական այլ աշխատանքների ևս. «1. Եկեղեցույ հարաւային և հիւսիսային դռների առաջն կարևոր է շուշապանդ շինել, 2. եկեղեցույ յատակն շինել արտասահմանի աղիսիւ, 3. եկեղեցույ մէջի կողմի պատուարն (պատերն) իւր գմբեթներովն և լուսամուտներն ջանգ տալ, մինչև լուսամուտներն, քարի սուրուններն իւր կամարներովն, վերնատունն, բոլոր փայտեայ շինուածքներն, 22 հատ լուսամուտներն և մնացեալ երկաթեայ գործիքներն ներկել իսկապէս ձէթի մարմարեայ գոյնով, իսկ մնացեալ պատերն և բարձր գմբեթներն ներկել սպիտակ մէլով (կալիճ)...»⁴⁴³: Վերոհիշյալ աշխատանքների ծախսը նախահաշվով կազմում էր 2500 ռուբ.⁴⁴⁴, իսկ գմբեթի և զանգակատան համար անհրաժեշտ ծախսը բազմապատիկ ավելի էր՝ շուրջ 33000 ռ.⁴⁴⁵: Հայտնի է, որ այդ նպատակին միայն զանգակեցի Մ. Աֆանասյանցը նվիրել էր 5000 ռ.⁴⁴⁶: Ի դեպ, 1904 թ. «...Պ. Սկրտչի Դանիելեան Աֆանասեան Գանձակեցույ վասն օժանդակութեան նորա շինութեան Ս. Լուսավորիչ եկեղեցույ տեղոյն» համար ստացել էր Հայրապետական օրհնություն⁴⁴⁷:

1901 թ. դրությամբ շինարարական աշխատանքներին հետևելու համար նշանակվել էր ճարտարապետ Մարչենկոն⁴⁴⁸: Հայտնի է նաև, որ 1903 թ. ընտրվել էր գմբեթի կառուցման աշխատանքները գլխավորող հոգաբարձության նոր կազմ⁴⁴⁹: Ըստ ամենայնի, վերջիններիս հաջողվել էր գլուխ բերել գմբեթի կառուցումը, քանի որ արդեն 1900-ականների կեսերի լուսանկարներում Սբ. Գրիգոր Լուսավորիչ եկեղեցին կրում է 12 նիստանի (նույնչափ լուսամուտներով) և սրածայր վեղարով գմբեթը:

1907 թ. Հայրապետական կոնդակ է շնորհվել զանգակեցի Աննա Բալուդյանցին՝ եկեղեցուն «զաւազան արծաթալուխ» նվիրելու համար⁴⁵⁰:

Հայտնի է, որ Սբ. Լուսավորիչ եկեղեցու ջրի խնդիրը 1912 թ. լուծել էր զանգակեցի Աղաջան Օհանյանը՝ սեփական միջոցներով ջուր անցկացնելով գավիթը: Իր բարեգործության համար արժա-

նացել է Հայրապետական օրհնությանն ու գոհունակությանը⁴⁵¹:

1936 թ. կառավարության կողմից եկեղեցին փակվել է⁴⁵², իսկ վերաբացումը տեղի է ունեցել 1944-1945 թթ. ընթացքում⁴⁵³: Գործել է մինչև 1989 թ.՝ զանգակահայերի բռնազաղթը (միակը Գանձակում):

Եկեղեցու գեղեցիկ շրջապարսպի մեջ ներառնված էին փոքրիկ գերեզմանատունն ու «Աֆանասյան» ուսումնարանը:

Քահանա. *Ավետիք Կարապետյան Շահումվարյանց.* սովորել է նախ Գանձակի գավառական ուսումնարանում, որտեղ ուսումը թերի թողնելով՝ 1867-1870 թթ. սովորել է ազգային հոգևոր դպրոցում: 1874-1885 թթ. ազգային հոգևոր դպրոցում եղել է կրոնի, 1895-1902 թթ. քաղաքային պետական դպրոցում՝ հայոց լեզվի ուսուցիչ: 1900-1902 թթ. կրոն է դասավանդել նախ քաղաքային ուսումնարանում, ապա՝ Սիքայելյան «Արհեստավորաց» ուսումնարանում:

Սբ. Լուսավորիչ եկեղեցում քահանայագործել է ձեռնադրման օրվանից՝ 1900 թ. մայիսի 6-ից: Օրինակելի ծառայության համար 1904 թ. պարգևատրվել է քահանայական լանջախաչով⁴⁵⁴:

1908 թ. Ա. Շահումվարյանցը քահանայագործել է *Ղազարոս Ենգիբարյանցի, Հուսիկ Վերդյանցի* և *Հարություն Եղիազարյան Մռավյանցի* հետ⁴⁵⁵: Վերջինս Սբ. Լուսավորիչ եկեղեցում քահանայագործել է ձեռնադրման օրվանից՝ 1902 թ. մայիսի 30-ից⁴⁵⁶:

Գերեզմանատան Սբ. Սարգիս եկեղեցի-ուխտատեղի. Նորաշեն թաղամասի եզրին տարածված հայոց գերեզմանատան մեջ գտնվում էր Սբ. Սարգիս եկեղեցին: Եկեղեցու կառուցման ժամանակին վերաբերող տվյալներ հայտնի չեն:

Հողաշեն ու անշուք այդ եկեղեցին ուխտատեղիի համբավ ուներ: Դրա վերաբերյալ վավերագրերում հիշատակությունների ենք հանդիպում 1881 թ.⁴⁵⁷: Արդեն 1890 թ. եկեղեցին գտնվում էր «...խարխուլ դրութեան մէջ»⁴⁵⁸: 1904 թ. վանահայր է նշանակվել Անանիա քահանա Շիրակունին⁴⁵⁹: 1905-1906 թթ.՝ հայ-թուրքական ընդհարումներից հետո, եկեղեցի-ուխտատեղին հայտնվել էր ավեր փրճակում: Շինության նորոգումներին ձեռնամուխ է եղել և բարեհաջող ավարտին հասցրել զանգակեցի Նիկողայոս Դուկասյանցը: Օծումը տեղի է ունեցել 1917 թ. հունիսի 4-ին: Դրանով իսկ հնարավորութ-

441. «Նոր-Դար», 1899, N 85, էջ 2:

442. ՀԱԱ, ֆ. 53, ց. 1, գ. 3363, ք. 35:

443. Նույն տեղում, ք. 2:

444. Նույն տեղում, ք. 10:

445. Նույն տեղում, ք. 28:

446. «Մշակ», 1910, N 127:

447. «Արարատ», 1904, էջ 201:

448. ՀԱԱ, ֆ. 53, ց. 1, գ. 3363, ք. 35:

449. Նույն տեղում, ք. 40:

450. «Արարատ», 1907, էջ 205:

451. «Արարատ», 1912, էջ 870:

452. ՀԱԱ, ֆ. 409, ց. 1, գ. 2684, ք. 5-6, 8:

453. Նույն տեղում, գ. 2692, ք. 15:

454. ՀԱԱ, ֆ. Պ461, ց. 1, գ. 12, ք. 34-38:

455. ՀԱԱ, ֆ. 53, ց. 1, գ. 817, ք. 6:

456. ՀԱԱ, ֆ. Պ461, ց. 1, գ. 12, ք. 39-40:

457. ՀԱԱ, ֆ. 56, ց. 6, գ. 66:

458. «Նոր-Դար», 1890, N 116, էջ 2:

459. «Արարատ», 1904, էջ 738:



ԳԱՆՉԱԿ (ԳՅԱՆՋԱ). Սբ. Սարգիս եկեղեցի



ԳԱՆՉԱԿ (ԳՅԱՆՋԱ). Ջրօրհների հանդեսը Գանձակ գետի ափին (Ի դարի սկիզբ)

յուն է տրվել «...որ հայ հաւատացեալը անմոռաց պահի իւր ուխտավայրերի ճանապարհը»⁴⁶⁰: Ի դեպ, յուրաքանչյուր տարվա «...պահուց ուրբաթ օրը գնում են քաղաքի բոլոր հայ կանայքն և աղջկունքն համբուրելու և փողոնով «թաթախվելու» մոմեր վառելով և մաղթանք բառնալով դեպի նորա պատկերը...»⁴⁶¹:

Խորհրդային տարիներին Սբ. Սարգիս եկեղեցի-ուխտատեղն վերածվել էր «Ժողովուրդների բարեկամության պալատի» և գտնվում էր քաղաքի 9-րդ նրբանցքում:

Չոլակի Սբ. Աստվածածին եկեղեցի. Չոլակն իբրև տեղանուն կամ վայր՝ հիշատակվում է 1720-ական թվականներին. «...մերձ Գանձալու, ի Չոլակ անուանեալ վայրն...»⁴⁶²:

1867 թ. քաղաքից հարավ գրեթե 2 կմ հեռավորություն վրա, Հովհաննես Միրումյանցի ծախսով կառուցվում է եկեղեցի, որն օծվում է Սբ. Աստվածածին անվամբ⁴⁶³: Այդ առթիվ փորագրվում է նաև շինարարական սույն արձանագրությունը.

Կառուցաւ այս տաճար Միածնի | յանուն Սրբուհոյ Աստուածածնի | արդեամբ Յովհաննէս Միրումեանցի, | յիշատակ հոգոյ իւր կենդանի, | ի 1 օգոստոսի 1867 ամի:

Հրատ. **Բարխուսարեանց Մ.**, Արցախ, էջ 51:
Ծանոթ. մեր այցելության ժամանակ (1986 թ.) արձանագրությունը միտումնավոր կտրատված էր:

Ուխտատեղին բաղկացած էր եկեղեցուց և երկու սենյակից⁴⁶⁴: Ուներ ընդարձակ գավիթ⁴⁶⁵: Սկսած 1879 թ. «Չոլակ» կամ «Յոլակ» վայրի Սբ. Աստվածածին եկեղեցին գտնվում էր Սբ. Հովհաննես և Սբ. Գրիգոր Լուսավորիչ եկեղեցիների քահանաների հովվության և խնամքի ներքո⁴⁶⁶:

460. ՀԱԱ, ֆ. 57, ց. 2, գ. 2018, ք. 1:
461. «Մեղու Հայաստանի», 1874, N 19, էջ 3:
462. **Եսայի Հասան-Ջալալեանց**, էջ 42:
463. «Նոր-Դար», 1899, N 85, էջ 2:
464. ՀԱԱ, ֆ. 461, գ. 1, գ. 19, ք. 19:
465. «Նոր-Դար», 1899, N 85, էջ 2:
466. ՀԱԱ, ֆ. 56, գ. 1, գ. 8960, ք. 70:

1907 թ. մայիսի 11-ին Չոլակի Սբ. Աստվածածին եկեղեցու քահանա է նշանակվել Սկրտիչ Աստվածատրյանը («...ի նկատ առեալ, զի չէ՛ այլ ևս հնարաւոր վերադարձ Սկրտիչ քահանայի յԱրդուին կամ ի Մէսարի, ուստի պատուիրել կոնսիստորիային Վրաստանի կարգել ընդմիշտ զՍկրտիչ քահանայն Աստուածատրեանց ի քահանայ Չոլակ ուխտատեղոյն, որ ի Գանձակ») և հովվել առնվազն մինչև 1913 թ.⁴⁶⁷:

Հայտնի է, որ 1908 թ. ապրիլի 8-ին ուխտատեղին կողոպտվել է, տարվել են սրբապատկերներ, գորգեր, պղնձե և այլ իրեր⁴⁶⁸:

1910 թ. կազմվել է ուխտատեղիի շարժական գույքի ցուցակը, ըստ որի՝ տեղում պահվել են նաև արծաթակազմ ավետարան և մաշտոց⁴⁶⁹:

1912 թ. Սկրտիչ քահանա Աստվածատրյանը, նկատի ունենալով ուխտատեղիի անմխիթար վիճակը, նորոգության թույլտվություն ստանալու և հանգանակություններ անցկացնելու խնդրանքով դիմել էր Գանձակի հոգևոր իշխանությանը. «...ուխտատեղի տաճարի կամարներն և արևելեան ու արևմտեան որմերն ճաքճքւած է, անհրաժեշտ է առաջն առնելու վերանորոգութիւններ անելով, ...հանգանակել բարեպաշտ ուխտաւորներից ս. Ա(ստուա)ծածնի տաճարի նորոգութեան համար»⁴⁷⁰:

1931 թ. ուխտավայրի եկեղեցին գտնվում էր արդեն քայքայված դրության մեջ. «...շրջապատուած է Գանձակի հայ քաղաքացիների այգիներով: Վանքը քարաշէն է, տանիքը աղիւս է, կամարաձև, կրով ու աւազով սուաղած, առանց թիթեղի ծածկ ունենալու, որից առաջ է եկել տանիքի երկարութեամբ ճեղքուած, որ քանդուելու վտանգ է սպառնում: Վանքը իւր շուրջ ունի լայնատարած գաւիթ, որ ցանկապատած է քարէ ամուր պարիսպով և հարիւրաւոր պտղատու տունկերով զարդարուած: Ունի ուխտավորների և ժամկոչի համար աղիւսից

467. ՀԱԱ, ֆ. Պ461, գ. 1, գ. 19, ք. 1, 8, 19, 164:
468. Նույն տեղում, ք. 5:
469. Նույն տեղում, ք. 19, 209-210, 213:
470. Նույն տեղում, ք. 135:



ՊԱՆՉԱԿ (ԳՅԱՆՁԱ) արձանագրություններ՝ Չոլակի Սբ. Աստվածածին ավերված սրբատեղիում

շինած մի յարկանի երկու սենեակ իւր խոհանոցով, որոյ տանիքը հողով է ծածկուած...»⁴⁷¹:

Հայանի է, որ 1935 թ. նոյեմբերի 7-ին Չոլակի Սբ. Աստվածածին ուխտատեղի-եկեղեցու պահպանությունը թեմական հոգևոր խորհրդի կողմից հանձնարարվել է Կարապետ Ռոստոմյանին (Առուստամյան)⁴⁷²:

1936 թ. օգոստոսի 10-ին Գանձակի (Կիրովաբադի) հայոց թեմական հոգևոր խորհրդի անունից Տ. Հովսեփ ավագ քահանա Հարությունյանի՝ Էջմիածնի հոգևոր գերագույն խորհրդին հղած հայտարարագրից տեղեկանում ենք, որ «...առանց թեմ. խորհրդին տեղեկություն տալու քաղխորհրդի նախագահ ընկ. Կուլիևը քանդել է տալիս Չոլաքի ուխտատեղին, պատճառաբանելով, որ նա արդեն քայքայված է և շատ վտանգավոր...»⁴⁷³: Հովսեփ քահանայի այն խնդրանքին, թե քանդելու փոխարեն հնարավոր չէր արդյոք նորոգումներ կատարել, Կուլիևը տվել է հետևյալ պատասխանը. «...նա պետք է քանդել հիմքից, ես երբեք թույլ չեմ կարող տալ այնտեղ մարդկանց հաճախելու...»⁴⁷⁴: Նույն թվականի սեպտեմբերի 14-ին թեմական հոգևոր խորհրդի հերթական ու արտակարգ նիստում քննվել է արդեն քանդված ուխտատեղիի խնդիրը. «...թեմական հոգևոր խորհրդի և մի քանի քաղաքացիների մասնակցությամբ խառն և արտակարգ ժողով տեղի ունեցավ՝ մասնավորապես Չոլաք ուխտատեղին ապօրինի կերպով քանդելու մասին...»⁴⁷⁵: Այնուամենայնիվ, եկեղեցու քանդումից հետո էլ վայրը, ինչպես գանձակեցի, այնպես էլ մերձաբնակ գյուղերի հայության համար շարունակել էր մնալ իբրև սրբատեղի: Մինչև իսկ 1945 թ., երբ արդեն վերաբացվել էր Սբ. Գրիգոր Լուսավորիչ եկեղեցին, հավատացյալ ժողովրդի հոծ խմբերը գլխավորապես այցելում էին Չոլակի ուխտատեղին: Այդ իրողության անցյալում 1945 թ. Վեհափառ Գևորգ Զ կաթողիկոսին թեմական

հոգևոր խորհրդի նախագահի հղած նամակում նշվել է. «...Այդ մատուռը անցյալում ունեցել է հռչակ և այժմ էլ ուխտի են գալիս այնտեղ Գանձակից և շրջանից շատ հավատացյալներ ու մոմ վառում թափափված խաչքարերին համբույրներ տալով: Թէև Գանձակի Ս. Լուսավորիչ եկեղեցին բացված է, բայց կիրակի օրերը մարդիկ գնում են դեպի «Չոլակ» ուխտատեղին: Այստեղ սպեկուլանտները մոմ վաճառելով, ոչ միայն նորաբաց եկեղեցին գրկում են եկամուտներից, այլև կիրակի օրերը եկեղեցին մնում է առանց աղոթողների ու կորցնում է իր նշանակությունը: Խոնարհաբար հայտնելով այդ մասին ես կարծում եմ, որ ստեղծված դրությունից դուրս գալու միակ միջոցը մնում է այն, որ հիշյալ մատուռի խաչքարերը հանդիսավոր թափորով բերվեն եկեղեցու բակը...»⁴⁷⁶:

Ըստ ամենայնի, խնդիրը լուծել էին ոչ թե Չոլակի խաչքարերը Սբ. Գրիգոր Լուսավորիչ փոխադրելով, այլ կիրակի օրերին քահանայի՝ Չոլակ այցելելու ճանապարհով: Համենայն դեպս, 1948 թ. թեմական հոգևոր խորհրդի ներկայացուցիչ Մելիք-Ստեփանյանի՝ Ադրբեջանական ՍՍՀ Մինիստրների խորհրդին առընթեր կրոնի գործերի պատասխանատու Շահբազբեկովին հղած մի գրության մեջ նշվել է. «Սույնով Ձեզ տեղեկացնում ենք այն մասին, որ Կիրովաբադի տարածքում, Չոլակ վայրում եղել է վանք, որն ավերվել էր 1930 թ.: Հավատացյալ ժողովուրդը կիրակի օրերին հաճախում է նշված վայրը, կատարելով գոհաբերություններ, ուր հրավիրվում են Կիրովաբադ քաղաքի քահանաները»⁴⁷⁷:

Չոլակի եկեղեցու ավերումից հետո՝ ընդհուպ 1989 թ. հայերի բռնագաղթը, այն ունեցել է իր ուխտավորների մշտական ու հոծ բազմությունը, «Չնա-

471. ՀԱԱ, ֆ. 409, ց. 1, գ. 2666, ք. 25:

472. Նույն տեղում, գ. 2679, ք. 37:

473. Նույն տեղում, գ. 2683, ք. 13:

474. Նույն տեղում:

475. Նույն տեղում, գ. 2684, ք. 8:

476. Նույն տեղում, գ. 2692, ք. 15:

477. Նույն տեղում, գ. 2700, ք. 7 (րճագրում՝ «Настоящим ставлю Вас в известность о том, что на территории г. Кировабада в местности Челак имелся монастырь, который был разрушен в 1930 году. Указанное место верующий народ по воскресным дням посещает, устраивая жертвоприношения, куда приглашаются священники города Кировабада...»):

յաձ, որ կառավարության կողմից պաշտոնական թույլտվություն չկա հաճախելու...»⁴⁷⁸:

1986 թ. տեղում հայտնաբերեցինք ևս 2 վիմագիր, որոնք պատմում էին երբեմնի եկեղեցու նորոգման և կատարված նվիրատվության մասին:

Չոլակի Սր. Աստվածածին. նորաշեն մատուռի մոտ ընկած կոտրատված քարին՝ 5 տող.

Յիշատակ ի նուէր ս(ուր)ք / Աստուածածնա եկեղեցոյ / Ալեքսանդր, Մարիամ եւ / Նիկալայ Դուկասիանցներից, / 1895 ամի:

Հրատ. առաջին անգամ:

Ծանոթ. ակնհայտ է, որ Գանձակի Սր. Գևորգ եկեղեցին և Նորաշենի Սր. Սարգիս ուխտատեղին իր միջոցներով նորոգած Նիկողայոս Դուկասյանցը միջոցներ չի խնայել Չոլակում ևս նույնպիսի աշխատանքներ կատարելու համար (ՀԱԱ, ֆ. 57, ց. 2, գ. 1582, ք. 2): Ի դեպ, Ն. Դուկասյանցը նորոգել է նաև Մուռուտ գյուղի եկեղեցին:

Չոլակի Սր. Աստվածածին. նորաշեն մատուռի ներսում՝ պատին ազուցված քարին՝ 4 տող.

Յիշատակ է / Ջաւահիր Սիրու/մեան Ըստառն / Եղիեանցի 11.1.1899 ամի:

Հրատ. առաջին անգամ:

Սր. Կիրակոս և Սր. Յուդիտա ուխտատեղի. ուխտատեղիի գոյությունն առաջին անգամ փաստել է եպիսկոպոս Բարխուտարյանցը՝ նշելով, որ այն գտնվում էր Նաբաթյան եղբայրներին պատկանող մի այգու մեջ և իրենից ներկայացնում էր 4 մասի բաժանված մի տապանաքար: Դրա բեկորներին ընթերցվել է.

Սուրբ Կիրակոս, սուրբ Յուդիտա, թուս, ՆՌԻԹՃ...

Հրատ. **Բարխուտարյանց Մ.**, Արցախ, էջ 52:

Ծանոթ. հրատարակելը նշել է, թե վիմագրի գրչությունն ու խաչաքանդակների ոճը բնորոշ է եղել ԺԱ դարին: Կարծում ենք, որ տապանագրի թվականը հարկ է ընթերցել հետևյալ կերպ (անշուշտ, եթե ընդօրինակումը ճիշտ է). «Թուս(կա)ն ՌՃԻԹ (1680)»:

«Գանձակ» կայարանի աղոթատուն. դեռևս 1899 թ. քաղաքի հյուսիսային արվարձանում, երկաթուղային «Գանձակ» կայանին հարող թաղամասի հայ բնակիչները մտադրվել էին իրենց համար կառուցել առանձին աղոթատուն⁴⁷⁹: Ուշագրավ է, որ կառուցվելիք աղոթատան համար հողամաս էին նվիրել պարսիկ եղբայրներ Մաշադի Մամետ-Ջափար և Մամետ Ալի-Հյուսեին օղլի Միրաբովները⁴⁸⁰:

Հակառակ այն հանգամանքին, որ գանձակեցի պարսիկ եղբայրները բարյացակամորեն աղոթատան շինության համար նվիրաբերել էին անհրաժեշտ հողակտորը և դրա համար էլ Ամենայն հայոց կաթողիկոսից արժանացել օրհնության կոնդակի, 1901 թ. Գանձակի հոգևորականության ապաշնորհ

ու անհեռառես գործելակերպի հետևանքով նպատակը մնում է անկատար⁴⁸¹:

Համենայն դեպս, 1912 թ. աղոթատունը դեռ կառուցված չէր⁴⁸²: Ի դեպ, նախատեսվել էր կից կառուցել նաև ուսումնարանի շենք: Հայտնի է, որ վերջինս գործել է 1911 թ., բայց աղոթատան ճակատագիրը մնում է անհայտ:

Կորյունապատի Սր. Սարգիս աղոթատուն. 1926 թ. Վեհափառ հայրապետին իր հրաժարականը ներկայացրած Գանձակի թեմական փոխանորդը (1910-ից) նշել է, որ 1914 թ. անձամբ օժել է Կորյունապատ թաղամասում կառուցվելիք աղոթատան հիմքը. «...և օժմամբ հիմնարկեցի Կորյունապատի Ս. Սարգիս աղոթատունը»⁴⁸³:

Հայոց գերեզմանոցներ. դեռևս ԺԹ դարի կեսերին Գանձակի տարածքում նկատելի են եղել թվով 24 գերեզմանոցներ⁴⁸⁴: Քաղաքի կառուցապատմանը և զարգացմանը զուգընթաց՝ դրանց մեծ մասը ավերվել ու ոչնչացվել է: Արդեն դարավերջին Գանձակում պահպանված հնագույն գերեզմանոցը տարածված է եղել քաղաքի առաջին մասում, այն է՝ Սր. Հովհաննես եկեղեցու շուրջը (անշուշտ, խոսքը 1606 թ. հիմնադրված Նոր Գանձակի մասին է): Բայց ԺԹ դ. ընթացքում՝ սկսած 1820-ականներից, սկսել էին գոյանալ 3-4 նոր գերեզմանոցներ ևս: 1887 թ. այդ մասին գրվել է. «Սրանից 50-60 տարիներ առաջ, մինչև այժմեան «Բարխուտարյանց» և «Ներքի» անուանեալ գերեզմանատների գոյութիւն ունենալը, քաղաքիս մեռելները թաղվում են եղել սր. Յովհաննէս մայր եկեղեցուց 30 ոտնաչափ հեռաւորութեամբ գտնուող գերեզմանատանը»⁴⁸⁵: Ուշագրավ է և բնորոշ, որ քաղաքի հայոց գերեզմանոցները գոյացել են հատկապես թաղական եկեղեցիներին կից կամ թաղամասերի արվարձաններում: Այդպես էր օրինակ, Նորաշեն թաղի գերեզմանոցը՝ Սր. Սարգիս եկեղեցի-ուխտատեղիով, Սր. Հովհաննես և Սր. Գրիգոր Լուսավորիչ եկեղեցիներին կից գտնվածները և այլն: Վերջինս, ի դեպ, 1854 թ. մի վկայության համաձայն՝ գոյություն է ունեցել մինչ Սր. Գրիգոր Լուսավորիչ եկեղեցու կառուցումը⁴⁸⁶:

1980-ական թվականներին գերեզմանոցների մեծ մասն արդեն ավերված էր: Նախկին «Բարխուտարյանց» գերեզմանոցը, որը խորհրդային տարիներին քաղաքի հայոց միակ գերեզմանոցն էր, պարունակում էր ավելի քան 3000 շիրմաքար:

Ստորև ներկայացնում ենք տեղի տապանագրերից առավել հին թվագրումներով միայն մի փոքր խումբ.

481. ՀԱԱ, ֆ. Պ56, ց. 18, գ. 421, ք. 24, 32:

482. ՀԱԱ, ֆ. 53, ց. 1, գ. 3444, ք. 4:

483. ՀԱԱ, ֆ. 409, ց. 1, գ. 2644, ք. 22:

484. «Կոունկ Հայոց աշխարհին», 1861, էջ 357:

485. «Նոր-Գար», 1887, N 46, էջ 1:

486. ՀԱԱ, ֆ. 56, ց. 1, գ. 3245, ք. 15:

478. Նույն տեղում, ք. 1:

479. ՀԱԱ, ֆ. 56, ց. 6, գ. 421, ք. 24:

480. ՀԱԱ, ֆ. 53, ց. 1, գ. 3444, ք. 16:



ԳԱՆՉԱԿ (ԳՅԱՆՋԱ). *Նմուշներ գերեզմանատան տապանաքարերից*

Տապանաքար՝ 3 տող.

*Այս է տապան Սհարի, որ է սին | Յովհաննէս
Քասապրեանց, | 50 ամաց վախճան. 1802 ամի:*

Հրատ. առաջին անգամ:

Տապանաքար՝ 4 տող.

*Այս է տապան | Նազարեանց | Քասապրի կո-
ղակից | Մարգարիտին, ՌՄԿ (1811):*

Հրատ. առաջին անգամ:

Տապանաքար՝ 2 տող.

*Այս է տապան Արամ բեկ | Մէլիք Հախիճանով,
ՌՄԿԹ (1820):*

Հրատ. առաջին անգամ:

Տապանաքար՝ 5 տող.

Ընդ հովանեա վիմիս ննջէ, | որ կոչեցաւ աստ ի

*Տեանէ | Եսայի բեգ յայր Քաջազանց, | մաղթէ զձեզ
տալ ողորմի, յամի Տ(եառ)ն | Ա(ստուա)ծ եւ ձեզ
ողորմեսցի, 1834:*

Հրատ. առաջին անգամ:

Տապանաքար՝ 6 տող.

*Այս է տապան մահտեսի Եղիսապետին, որ է
կողակից Սկր(տ)չին, քուրն Տ(է)ր Մակարի, 1849
ամի, եւ էր | որդի Յովանէսի, վաղճան է ի ս(ուր)ք
Երուսաղեմի, | որք հանդիպիք տուք | ողորմի:*

Հրատ. առաջին անգամ:

Տապանաքար, 5 տող.

*Կոթող արձանի է | դանքան մահտեսի | Վիրապ
իշխանի | որդոյ Սկրտչի | Չարկարեանց տոհմի:*

Հրատ. առաջին անգամ:

Ծանոթ. ժամանակը՝ ԺԹ դարի վերջ:

Հնագիտական հուշարձաններ. քաղաքի մերձակայքը, ինչպես և ողջ երկրամասը, հարուստ է բրոնզեդարյան հուշարձաններով ու մասնավորապես դամբարանաբլուրներով:

Մեծ մասամբ պատահականորեն գտնված, երբեմն էլ նպատակային հետազոտությունների արդյունքում ի հայտ եկած այդ հուշարձանները հնասերների և գիտնականների ուշադրությունն իրենց վրա են հրավիրել արդեն ԺԹ դարի վերջերին: Հայտնի է, օրինակ, որ Գանձակից 3 վերստ հեռավորության վրա գտնվող «Արաբլու հող» տեղամասում 1870-ական թվականներին պեղումներ էր կատարել Գանձակի քաղաքագլուխ, հնասեր Ղահրաման Սարգսյան Հովհաննիսյանցը և հայտնաբերել ուշագրավ մի շարք իրեր. «...այդ գերեզմանները իմացվում են մեծ մեծ քարերից, որոնք անխնայաբար թափած են եղել հանգուցեպանների դամբարանների վերայ: Այդ գերեզմաններից մի քանիսը քանդել է տուել պ. Ղահրաման Սերգեյիչ Օվանիսեանը իր հաշով այն նպատակաւ, որ իմանայ թէ ինչ հնութիւններ է ամփոփվում այդտեղ: Եւ յիրաւի մեծապատիւ պարոնի աշխատութիւնը և գործ դրած դրամը այդ քանի մասին զուր չի անցել, նա գտել է մի քանի հնութեան յիշատակներ, որոնք կարող են մեծ օգուտ տալ այն անձանց, որոց համար ցանկալի և ուսումնասիրելի առարկա է դարձել հին հայոց կեանքը, պաշտամունքը և սովորութիւնքը: Ահա թէ ինչ են խանչալ (դաշոյն), արեգակ, լուսնիակ, երեք հատ ապարանջան, օձ, բարակ քամար, խունկի աման, երկու ծիտ և երկու պուլիկ: Այդ ամենը ոսկեխառն մետաղներ են...»⁴⁸⁷:

1899 թ. Գանձակի մոտ դամբարանների ուսումնասիրության գործին ձեռնամուխ է եղել գերմանացի հնագետ Է. Ռյոպերը. «Մայիս ամսին ես Ելիսավետպոլի մոտ բացեցի բրոնզեդարյան 12 մեծ, դիահրկիզման նշաններով շատ հետաքրքիր տափաստանային դամբարան»⁴⁸⁸:

Գանձակի բերդ. գտնվում էր Գանձակ գետի ձախակողմում՝ թուրքական և Նորաշեն թաղամասերի միջև. «...շինուած է 1712-1724 թուերի մէջ և գտանվում է վաճառանոցիցը մօտիկ արևմտեան կողմումը. սրա հիմնարկութիւնը ընծայում են Տաճիկների երեսնամեայ տիրապետութեանը...»⁴⁸⁹:

Ավելի հանգամանալից է հետևյալ նկարագրությունը. «...գտանվում է Թուրքաց և Նորաշենցոց թաղերի միջնավայրումը և ունի անուղիղ քառանկունի ձև. շինուած է աղիւսից, կրից և գաջից, շրջա-

պատն է 700 սաժէն. անկիւններումը շինուած կան մարտկոցներ հանդերձ պատուհաններով հրազենների համար: Մէկ ժամանակ հիւսիսային և հարաւային կողմերումը կանգնած են էլէլ մէկ մէկ բուրգեր: Ուղիղ դասատրութիւնը, հմուտ բանուածքը և նիւթերի ամրութիւնը ցոյց են տալիս, որ բերդի շինութեան մէջ մասնակից են էլէլ երուպացի ճարտարագործներ: Բերդի չորս կողմը փորուած է հինգ սաժէն խորութիւնով և հինգ սաժէն լայնութիւնով. այս փոսը լցնվելիս է էլէլ կռիւների ժամանակը ջրով և ունեցել է վեր առնովի կամուրջ»⁴⁹⁰: Ընդգրկել է 1 քառ. վերստ տարածք: Ունեցել է 6 աշտարակ:

1869 թ. ապրիլին «Կովկասի» թղթակիցը, շրջագայելով Գանձակով, ամրոցը տեսել է արդեն ավերակ վիճակում. «Այս ամրոցը ինչպես արտաքուստ, այնպես էլ ներքուստ ներկայացնում է ավերակ պատկեր: Այստեղի բոլոր շինությունները կարծես անդրջրհեղեղյան են, խարխուլ»⁴⁹¹:

1903 թ. դրությամբ արդեն «Գանձայի ինչ-որ ժամանակ ահարկու ամրոցի տեղում մնացել է միայն ոչ մեծ հողաթմբի կտոր, իսկ մնացած ողջ հրապարակը զբաղեցված է մասամբ քաղաքային շինություններով, մասամբ էլ այստեղ բնակվող ասլանդուզյան պահեստային գումարտակի զորանոցներով»⁴⁹²:

Խոսրով նահատակի մատուռ. գտնվում է Գանձակի հյուսիսային կողմում՝ Հին Գանձակ քաղաքատեղիում: Ըստ 1167 թ. գրի առնված մի վկայաբանության, որի վերնագիրն է «Վկայութիւն սրբոյն Խոստրովու մեծ եւ փառաւորեալ [վկային] որ կոչի Նոր Նահատակ որ վկայեաց յաշխարհն Աղուանից ի մայրաքաղաքն որ կոչի Գանձակ», Խոսրով նահատակը ծնունդով քաղաքամերձ մի գյուղից էր. «...էր սուրբն Խոստրով քրիստովնեայ ի քրիստովնեայ ծնողաց, յաշխարհին Առանայ, հուպ ի քաղաքն, որ կոչի Գանձակ»⁴⁹³: Խոսրովը զոհ է գնում մի պարսկուհու խարդավանքին. «...պատանի մի հայ Խոսրով անուն՝ գեղեցիկ յոյժ, սիրեցեալ յաչս ծնողաց իւրոց և ամենեցուն: Եւ էր նոցա դրացի մի պարսիկ. որոյ դուստրն յարեալ ի սէր Խոսրովու՝ ջանայր արկանել զնա յորոգայթ, և հաւանեցուցանել ի կանս ցանկութեան իւրոյ: Այլ յետոյ ինքն աղ-

490. **Ջալալանց Ս.**, նշվ. աշխ., մասն Ա, էջ 172:

491. **Семеновъ И.**, Елисаветполь, “Кавказ”, 1869, 7 (19) ноября, N 131, с. 2 (բնագրում՝ “Крепость эта как снаружи, так и внутри представляет картину разрушения. Постройки тут все какия-то допотопныя, ветхия”).

492. **А. П.**, День въ Елисаветполе, “Кавказ”, 1903, N 121, էջ 2 (բնագրում՝ “На месте же когда-то грозной крепости Ганжинской остался лишь небольшой обрывокъ земляного вала, а вся остальная площадь занята частью городскими постройками, а частью казармами квартирующаго здесь асландузскаго резервнаго батальона”):

493. **Տեր-Սլրոշեան Գ.**, Խոսրով Գանձակեցի, «Արարատ», 1896, էջ 591:

487. «Մեղու Հայաստանի», 1880, N 50, էջ 2:

488. **Реслер Э.**, Археологическая изыскания в Закавказье, “Кавказ”, Тифлис, 1903, N 179, с. 2 (բնագրում՝ “В мае месяце я около г. Елисаветполя открыл 12 больших очень интересных степных курганов, частью с признаками трупосожжения, относящихся к бронзовому веку”):

489. «Կոռունկ Հայոց աշխարհին», 1861, էջ 360:

ջիկն յայլմէ յղացեալ՝ իբրև յայտնի եղև հօրն, ասաց՝ թէ Խոսրով պատանին բռնադատեաց զիս: Ընդ այս սրտմտեալ հօր աղջկանն՝ կալա զԽոսրով, և տարաւ առ ամիրայն Գանձակայ. և նա սկսաւ յորդորել զմանուկն՝ դառնալ ի հաւատոց, և ամուսնանալ ընդ աղջկանն. և իբրև ոչ էառ նա յանձն, զան հարեալ զնա՝ էարկ ի բանտ. ապա խոստացաւ նմա բազում ինչ՝ զի հաւանեցի ուրացութեան. այլ նա ոչինչ անսայր բանից ամիրային: Եկին առ նա ծնօրը նորա, և փոխանակ յորդորելոյ ի հաստատութիւն հաւատոյ՝ հրապուրելին զնա գոնէ արտաքուստ ուրանալ, և ապա զնալ յայլ երկիր, և անդ ապաշխարել, և մի ի մահ մատնել և կորուսանել զգեղեցկութիւն դեռաբողբոջ հասակի իւրոյ: Իսկ նա ասէ. ցանկամ կորուսանել զգեղեցկութիւն մարմնոյս վասն Քրիստոսի, զի գտից ի Քրիստոս զհոգևորն զգեղեցկութիւն: Եւ իբրև տեսին պարսիկք՝ թէ նա անշարժ կայ ի հաւատս, յետ բազում խոստմանց և սպառնալեաց՝ հանին զնա արտաքոյ քաղաքին. և կապեալ ի ծառ մի՝ քարկոծեցին զնա անդ. և ապա հատին զծառն, և կամէին այրել. բայց քահանայ մի առեալ զայն զնոց արծաթոյ՝ արար անտի խաչ. և զմարմին վկային բարձեալ քրիստոնէից՝ թաղուեցին պատուով...»⁴⁹⁴:

Ի դեպ, ԺԺ դարավերջին զանձակեցիների հուշերում դեռևս կենդանի էր Խոսրովի նահատակությանն առնչվող հետևյալ պատումը. «Հայկական ասանդութեան ասելով, սա եղած է հայոց Խոսրով նահատակի գերեզմանը, որ նահատակուել է՝ չկամենալով մահմեդականութիւն ընդունել: Իսկ պարսկական ասանդութիւնն ասում է, թէ սա մահմեդականութիւն ընդունելու համար քրիստոնէաներից է նահատակուել»⁴⁹⁵:

Նահատակի գերեզմանի տեղում կառուցվել էր մի մատուռ, որի զմբեթին նկատելի էին «կանաչագոյն աղիւսով խաչաձև շինուածքներ»⁴⁹⁶: Մատուռախոսատեղին մահմեդական բնակիչներին հայտնի էր Գյոզ-Իմամ անվամբ:

1893 թ. հնավայր այցելած ֆրանսուհի տիկին Շանթրը նշել է. «Մեզ ասացին, որ քաղաքից մեկ ժամ հեռավորության վրա գտնվում է մի ավերակ պարսկական սրբավայր, որն անվանում են Իմամ-զադե Մահմեդ Իբրահիմ: Փափագելով այն այցելել, մենք վարձում ենք մի լավ ֆայտոն, և մեկնում Ելիզավետպոլից հյուսիս-արևելք՝ հետևելով Գանձա-չային, որի հունը կտրում-անցնում ենք երեք անգամ: ...Իմամ-զադե, զմբեթների և դռների կապույտ հախճապակիներով պատված լինելու պատճառով կոչվում է նաև «կապույտ մզկիթ»: Պահպանությունը վստահված է մի քանի մոլլաների, որոնք թույլ են տալիս այնտեղ այցելել առանց որևէ դժվար

ություն: Այս կառույցը բարձրանում է ավերակներով ծածկված մի դաշտում, որոնք ասում են, թէ Գեզիլ-Ասթալան անվանված պարսկական մի հին քաղաքի մնացորդներն են, որի ընդարձակ գերեզմանոցը շրջապատում է սրբավայրը: Մատուռը շատ փոքրիկ է, կենտրոնում մի սրբի գերեզմանն է: Դռներից, պատուհաններից քուրջեր են կախված, իսկ գետնի վրա երևում են փոքրիկ քարակույտեր, հավատացյալ մահմեդականների համեստ ընծայաբերություններ:

Իմամ-զադեն կավաշեն մի կառույց է, առանց որևէ ճարտարապետության: Այն կանգուն է մեկուսի, ծայրաստիճան տղմոտ, խճաճած դաշտավայրում: Հինավուրց քաղաքից այստեղ ու այնտեղ տեսնում ենք միայն մնացորդներ:

Շրջապատող գերեզմանոցի այցելությունը ոչ պակաս հետաքրքիր է: Այն բնավ լքված չէ, քանի որ այնտեղ դեռ կատարվում են թաղումներ: Կոթողները ազուցված են դեպի արևելք շրջված մի որմնախորշի մեջ: Մեծամասնությունը պատկերազարդ են և կրում են գեղեցիկ արձանագրություններ, կան նաև այլաբանություններ: Երիտասարդ մի աղջկա կամ կնոջ գերեզմանը ճանաչվում է մկրատով, հայելով, ջրամաններով, օձանելիքի սրվակներով և կանացի այլ պարագաներով: Մեկ ուրիշի վրա քանդակված է զինավառ հեծյալ: Այս գերեզմանների մեջ աչքի է ընկնում մեկը, որն անզուգական է իր տեսակի մեջ. կոթողը բացակայում է, սակայն այն փոխարինված է ամբողջովին թամբված և սանձած ձիով»⁴⁹⁷:

497. M. Chantre, A travers l'Arménie russe, Paris, 1893, p. 6-7 (բնագրում՝ «On nous a dit qu'à une heure de la ville existe un sanctuaire persan en ruine, qu'on appelle imam-zaddeh Mahomet Ibrahim. Désireux de le visiter, nous louons un bon phaéton, et partons dans la direction nord-est d'Élisabethpol, en suivant le Gandja-tchaï, que l'on traverse trois fois à gué. ... L'imam-zaddeh, appelé aussi quelquefois «mosquée bleue», à cause du revêtement en faïences bleues des coupoles et des portes. La garde en est confiée à quelques mollahs, qui la laissent visiter sans difficulté. Cet édifice s'élève au milieu d'une plaine couverte de ruines, qu'on dit être les restes d'une ancienne ville persane appelée Gezil-Astalan, dont le vaste cimetière entoure le sanctuaire. La chapelle est très petite; au centre est le tombeau d'un saint. Des chiffons sont accrochés autour des ouvertures, portes et fenêtres, tandis que sur le sol se voient des tas de petites pierres, modestes offrandes des pieux musulmans. Imam-zaddeh est une construction en argile sans aucune architecture. Elle se dresse solitaire au milieu d'une plaine d'alluvions extrêmement caillouteuse, dernière épave de l'antique cité, dont on voit çà et là les restes. La visite du cimetière qui l'entoure ne manque pas d'intérêt. Il n'est point abandonné, car on y enterre encore. Les stèles sont généralement encastées dans une niche tournée vers le levant. La plupart sont peintes, et portent de belles inscriptions; on y voit aussi des sujets allégoriques. La tombe d'une jeune fille ou d'une jeune femme se reconnaît aux ciseaux, miroir, aiguillères, vases à parfums et autres accessoires féminins; celle d'un guerrier, aux armes et au cheval sculptés sur son monument. Parmi ces tombes s'en distingue une, unique en son genre: la stèle manque, mais elle est remplacée par un cheval en pierre tout sellé et bridé.

494. Չանչեանց Մ., նշվ. աշխ., էջ 436:

495. Լալայեան Ե., Գանձակի գաւառ, էջ 302:

496. Նույն տեղում:



ԳԱՆՉԱԿ (ԳՅԱՆՋԱ). պարսկական մզկիթը (ուսանկարն արտատպված *Chantre M., A travers l'Arménie russe, Paris, 1893* գրքից)

Մզկիթներ. գլխավոր և ամենահին մզկիթը կառուցվել է քաղաքի կենտրոնական մասում, Գանձակ գետի ձախակողմում, 1607 թ. Շահ Աբասի նախաձեռնությամբ. «Սա շինուած է Շահ-Աբաս Ա. ժամանակ և գտնուած է հրապարակի հարաւային ծայրում. շրջապատուած է պարսպով, որի գլխատր դռան երկու կողմում բարձրանում են երկու մենարեներ. գաւթում կայ ջրի շատրուան...»⁴⁹⁸:

Ինչ վերաբերում է թուրքական 6 մզկիթներին⁴⁹⁹, ապա դրանք կառուցվել են ԺԹ դարի վերջին: Դրանցից «Բրզլ-Հաջալի» մզկիթը կառուցվել է 1877 թ., «Բալա-Բաղմանը» և «Օզանը»՝ 1884-ին, իսկ «Շահ-Սևանը», «Բրբխարը» և «Բազախարը»՝ 1880-ական թվականներին: Ի դեպ, ինչպես նկատել է ականատեսը, այս մզկիթները «...ճարտարապետական կամ հնագիտական տեսակետից ոչ մի առանձին նշանակութուն չունին»⁵⁰⁰:

Ռուսական եկեղեցի. գտնվում էր բերդի ներսում: Կառուցվել է ռուսների կողմից քաղաքը նվաճելուց

(1804 թ.) հետո: Աչքի էր ընկնում ճարտարապետական գույալ լուծումներով. «Ամբողջում կա փոքր ռուսական եկեղեցի՝ փոքրիկ այգիով: Արտաքինից այն նման է գետնափոր տան, քանի որ փոքր ինչ խորանում է հողի մեջ, սակայն ներքուստ առանձնանում է մաքրությամբ և գրավիչ տեսքով...»⁵⁰¹:

Կամուրջներ. անկասկած, Գանձակ քաղաքն արդեն միջնադարից համանուն գետի վրա մեկ կամ մի քանի կամուրջ է ունեցել, որոնք ժամանակի ընթացքում հիմնականում ավերվել են ու անհետացել: ԺԹ դարի կեսին ականատեսը Գանձակում տեսել է միայն մեկ բազմաթիշ կամուրջ, այն էլ արդեն հեռու մնացած գետի հիմնական հունից և հայտնված ցամաքում. «...կամուրջ բազմակնեայ, բայց ջուրն հատեալ ինքեան ոչ ի բացեայ գայլ ուղի, թողեալ է զկամուրջն ի վերայ ցամաքի»⁵⁰²:

1870 թ. հունիսի 26-ին Գանձակ գետի վարարման հետևանքով վնասվել էր Գանձակը Քիլիսաքյանը թաղամասի հետ կապող փայտե կամուրջը⁵⁰³: Մինչ այդ՝ նույն թվականի փետրվարի վերջերին, սկսվել էին նոր կամրջի շինարարական աշխատանքները, ընդ որում, կառուցման համար կառավարությունը հատկացրել էր 70000 ռուբ., որից մոտ 20000-ը՝ քարե հատվածի համար: Կառույցը, որը հունիսի վերջերին արդեն գրեթե պատրաստ էր, աչքի էր ընկնում իր հետաքրքիր հորինվածքով. «...կամրջակալները կամրջասյուներից գտնվում էին 12 սաժեն հեռավորության վրա, սակայն չնայած այդքան մեծ տարածությանը, կամուրջը պետք է ունենար ոչ թե սովորական կամարներ, այլ երկաթե վանդակավոր հեծաններ»⁵⁰⁴:

1880 թ. նույն կամրջի մասին «Կովկասի» թղթակիցը նշել է. «Գանջինկայի կամուրջը՝ երկաթե, ... քարե կամրջակալներով, հոյակապ կառույց է...»⁵⁰⁵:

Հուշակոթողներ. տարբեր ժամանակներում Գանձակում կանգնեցվել են մի քանի հուշակոթողներ: Դրանցից էին կապիտան Պ. Կոտլյարսկու (1850 թ.), մարշալ Հ. Բաղրամյանի (1983 թ.), բանաստեղծ Հ. Հակոբյանի և այլոց հիշատակը հավերժացնող հուշակոթողները, որոնք բոլորն էլ ներկայումս հիմնահատակ ոչնչացված են: Դրանց փոխարեն այժմ Գանձակում վեր են խոյանում ազգային հերոսի համարում ունեցող զանազան դաշադների արձանները:

498. Լալայան Ե., Գանձակի գաւառ, էջ 298-299:

499. Գադալաև Յ. Ս., Градостроительство и архитектура Азербайджана XIX-начала XX века, Баку, 1986, с. 434.

500. Լալայան Ե., Գանձակի գաւառ, էջ 299:

501. Семеновъ И., նշվ. հոդվ., էջ 2 (բնագրում՝ «В крепости есть небольшая русская церковь съ маленькимъ садикомъ; снаружи она походить на землянку, потому что углубляется немного въ землю; но внутри отличается чистотой и привлекательнымъ видомъ...».)

502. Ջալալանց Ս., նշվ. աշխ., մասն Ա, էջ 172:

503. «Кавказ», 1870, N 76, с. 2.

504. Նույն տեղում (բնագրում՝ «...устой моста отстоять отъ быка въ 12 саженьяхъ, но несмотря на такое большое расстояние, мостъ будетъ не на обыкновенныхъ сводахъ, а на железныхъ, решеточныхъ балкахъ»):

505. Иксъ, նշվ. հոդվ., էջ 1-2:



ԳԱՆՉԱԿ (ԳՅԱՆՋԱ). կապիտան Պ. Կոտլյարևսկու հուշարձանը (1850 թ.)

Պ. Կոտլյարևսկու հուշարձանը քաղաքի եզրին՝ մատուռից ոչ հեռու վեր էր խոյանում գորավար Կոտլյարևսկու հուշարձանը, որի վրա ամրացված մետաղե երեք տախտակների վրա ոռուներն լեզվով փորագրված է եղել հետևյալը.

Капитану егерскаго грузинскаго полка Котляревскому, герою Асландуза и Ленкорана, раненому въ 1803 г. при взятии крепости Ганжи подъ главнымъ начальствомъ генерала кн. Цицианова. Сооруженъ въ 1850 г. бывшимъ въ деле гвардии поручикомъ графомъ Воронцовымъ.

Հուշարձանին արձանագրված է եղել նաև.

Реставрированъ въ 1894 году асландузскимъ батальономъ, при участии штаба 2-й кавк. казачьей дивизии, 1-го лабинскаго конно-казачьяго полка, при помощи Михайловскаго ремесленнаго училища.



ԳԱՆՉԱԿ (ԳՅԱՆՋԱ). մարշալ Գ. Բաղրամյանի (լուս. արտատպված է Կիմ Ղալաչյանի՝ «Փառքի հուշարձաններ» աշխատությունից) և Գ. Գակոբյանի հուշարձանները (լուս. Ս. Դարչինյանի)

Հրատ. А. П., День в Елисаветполь, "Кавказ", 1903, N 121, с. 2.

Մարշալ Հովհաննես Բաղրամյանի հուշարձանը 1983 թ. կանգնեցված մարշալ Հ. Բաղրամյանի արձանը հազիվ 7-8 տարի անց ոչնչացնելուց հետո նույն պատվանդանին ներկայումս կանգնեցված է դաչաղ Նաբիի հուշարձանը: Այն Նաբիի, որն իր ողջ կյանքում իր նմանների գլուխ անցած սպանում ու թալանում էր երկրամասի շինական ու մշակ ժողովրդին, ճանապարհորդներին, անցորդներին ու առևտրականներին: Այն Նաբիի, որն իր բազում հանցագործությունների համար հետապնդվելով իշխանությունների կողմից՝ մշտապես գտնվում էր փախստական վիճակում: Ի՞նչ կարող էս անել երեկվա թափառական խաշնարածներն ու այսօրվա ադրբեջանցի հորջորջվող թուրքերն ունեն բարոյականության իրենց չափանիշները...

ԳԵՏԱՔԵԿԻ ՇՐՋԱՆ

Գետաքեկի վարչական շրջանը կազմավորվել է 1930 թ.: Ջրադեղնում է 1225 կմ² մակերես, ունի 112 բնակավայր, որից 111-ը՝ գյուղ: Սահմանակից է Աղբրեջանի Հանրապետության Դաշկեսանի, Թոռուզի և Շամխորի շրջաններին, Հայաստանի Հանրապետության Գեղարքունիքի մարզի Կարմիրի, Վարդենիսի ենթաշրջաններին և Տավուշի մարզին: 1918 թ. Ղազախ-Գետաքալ գյուղի հայաթափումով՝ շրջանը պարզվել է հայ բնակչությունից:



ԱԹԱԽԱԼ

Գտնվում է շրջկենտրոնից 16 կմ արևմուտք՝ Չակամ գետի ձախ ափին, ծովի մակերևույթից 1170-2080 մ բարձրության վրա:

Հայաթափ է եղել 1770-ական թվականներին: Ի դարի սկզբին ամայի գյուղատեղիում բնակություն են հաստատել մի քանի տուն այրում-թուրքեր:

1908 թ. ունեցել է 234⁵⁰⁶, 1914-ին՝ 146 բնակիչ⁵⁰⁷:

Եկվոր խաշնարած բնակիչները իսպառ վերացրել են հայկական հուշարձանների հետքերը:

ԱԼԻ-ԻՍՍԱՅԻԼԻ

Գտնվում է շրջկենտրոնից 14,5 կմ հարավ-արևմուտք՝ հարավարևելահայաց ձորալանջին, ծովի մակերևույթից 1440-1510 մ բարձրության վրա:

Հայաթափ է եղել 1770-ական թվականներին: Ի դարի սկզբից ամայի գյուղատեղիում հաստատվել են մի քանի տուն այրում-թուրքեր:

Եկվորները իսպառ վերացրել են հայկական հուշարձանների հետքերը:

ԱՂԱՍԱԼԻ (ՂԱՉԱՆՉԻ)

Գտնվում է շրջկենտրոնից 14,5 կմ հյուսիս-արևմուտք՝ Լղարակ (Բաղաջուր)⁵⁰⁸ գետի ակունքի շրջանում՝ Շաքարբեկ լեռան հյուսիսարևելակողմում, արևելահայաց ձորալանջին, ծովի մակերևույթից 1550-1660 մ բարձրության վրա:

Նախկինում Ղազանջի անվամբ հայտնի գյուղի պատմական անվանումը չի պահպանվել: Հայաբնակ է եղել մինչև 1770-ական թվականները, ապա ամայացել ու վերածվել խաշնարած թուրք ցեղերի ամառանոցի: ԺԹ դարի 2-րդ կեսին հայտնի կալվածատեր Չուրադարովի ամառային նստավայրն էր. «...ձմեռը բնակվում է Խննալլու կոչվող կալվածում, իսկ ամառը բարձրադիր Ղազանջի կոչվող տեղում»⁵⁰⁹:

Հայտնի է, որ 1890 թ., օրինակ, Ղազանջի ամառանոցում էր Ալլահյար բեկ Չուրադարովը. «Լսել

էի, որ Չուրադարովները շատ էլ քաղցր աչքով չեն նայում իրանց կալվածների տիրապետության խնդրով հետաքրքրվողների վրա, թեև նպատակս միանգամայն անվտանգ էր նրանց տոհմին, անգամ մտադիր էի Ալլահյար բեկին այցելության գնալ Ղազանջի եայլաղը...»⁵¹⁰:

1976 թ. ունեցել է 1824 բնակիչ⁵¹¹:

ԱՍԻՐԱՍԼԱՆԼԻ

Գտնվում է շրջկենտրոնից 8 կմ արևմուտք՝ Շաքարբեկ գետի աջակողմում, ծովի մակերևույթից 1470-1670 մ բարձրության վրա:

Գոյացել է խորհրդային տարիներին՝ 1770-ական թվականներից հայաթափ գյուղատեղիում:

ԱՅԻԹԱԼԱ

Գտնվում է շրջկենտրոնից 3 կմ հարավ՝ Շամքոր գետի Այթալի ջուր կոչված ձախակողմյան վտակի ակունքի շրջանում՝ Ղրզղոյա լեռան (1719,9 մ) հարավային ստորոտին, արևելահայաց ձորալանջին, ծովի մակերևույթից 1490-1600 մ բարձրության վրա:

Գոյացել է ԺԹ դարավերջին՝ 1770-ական թվականներից հայաթափ գյուղատեղիի տարածքում: Ընդ որում, դեռևս խանական տիրապետության շրջանում որպես ձմեռանոց՝ պատկանել է Չարեք վանքին. «...տեղովն Այթալայ անուանեալ, յորում գտանին ձմեռայնոցք ի հին ժամանակաց...»⁵¹²:

ԱՌԸՂԴԱՄ

Գտնվում է շրջկենտրոնից 3 կմ հյուսիս՝ արևելահայաց ձորալանջին, ծովի մակերևույթից 1450-1580 մ բարձրության վրա:

Գյուղի պատմական անվանումը չի պահպանվել: Գոյացել է ԺԹ դարավերջին՝ բավականին ընդարձակ տարածք զբաղեցնող հայաթափ գյուղատեղիում: Հայաբնակ է եղել մինչև 1770-ական թվականները, ապա թուրքական ծագումով խաշնարած ցեղերի համար ծառայել է իբրև ամառանոց:

1914 թ. ունեցել է 513⁵¹³, 1976-ին՝ 1780 բնակիչ⁵¹⁴:

ԱՐԱԲԱՉԻ

Գտնվում է շրջկենտրոնից 21 կմ արևմուտք՝ ծովի մակերևույթից 1360-1420 մ բարձրության վրա:

Արաբաչին գոյացել է ԺԹ դարավերջին՝ 1770-ական թվականներից հայաթափ գյուղատեղիում:

1914 թ. ունեցել է 189⁵¹⁵, իսկ 1976-ին՝ 509 այրում-թուրք բնակիչ⁵¹⁶:

510. Նույն տեղում, թ. 17:

511. «ԱՄՀ», հ. 1, էջ 97:

512. ՀԱԱ, ֆ. 53, ց. 1, գ. 2634, թ. 1:

513. «Кавказский календарь на 1915 г.», с. 91.

514. «ԱՄՀ», հ. 1, էջ 392:

515. «Кавказский календарь на 1915 г.», с. 89.

516. «ԱՄՀ», հ. 1, էջ 378:

506. «Кавказский календарь на 1910 г.», с. 189.

507. «Кавказский календарь на 1915 г.», с. 92.

508. Գետն իր վերին հոսանքի շրջանում ավելի հայտնի էր Մրեջուր անվամբ:

509. ԳԱԹ, Մ. Զամայանի ֆ., տետր N 1, VI-11, թ. 11: Չուրադարովին պատկանող կալվածքի սահմանների մասին նշվել է. «Ճեռչեալի գլխից նայողը հանդիպակաց ձորերի, լեռների և ակնապարար հորիզոնների տեսքով հիանում էր. առջևը երևում են Թիլլըրու Քեարան գագաթները Հայվալուի ձորով, Ղարաբոյիներ իրա տակի Անմադի Բանդ ձորով, Ելլուդաղը, Իսախանը, իրանց մոտի Աղդարա, Կունուր Շամլուղ, Մեծ Շամլուղ ձորերով, ամենից վերև երևում է Եանրղ Փայա գագաթը: Սրանք ամենը գրտնվում են Չազամ գետի ձախ ափում ձգվող շղթայի վրա, որոնց մասին ասելիք կունենամ այդ ձորով իջնելիս: Աղ-դարաի դեմը, Չակամ գետի աջ ափին շինած է Մըկըրտչի վանքը՝ Վայիջան սարի փեշում: Չորան-Սղնախի հարակից Ղարանըլխի ձորում, թուրքերով վերաբնակված շենում գտնվում է վանք, որ և ասվում է Քիլիսա դարասի: Այս անվանած բոլոր ձորերն ու լեռները, ջրերը, շեները պատկանում են Չուրադարովին...» (Նույն տեղում, թ. 10-11):

Գյուղից արևմուտք պահպանվել է միանավ, քաղածածկ հորինվածքով կիսավեր եկեղեցի՝ կառուցված անմշակ քարով, կրաշաղախով:

ԱՐԻՂՈՍՆ

Գտնվում է շրջկենտրոնից 17 կմ հարավ-արևմուտք, Ջակամ գետի աջակողմյան արևմտահայաց ձորալանջին, ծովի մակերևույթից 1400-1520 մ բարձրության վրա:

Արիղոսը գոյացել է ԺԹ դարավերջին՝ մինչև 1770-ական թվականները հայաբնակ գյուղատեղիում:



ԱՐԻՂՈՍՆ. Ջակամ գետի վերին հոսանքի շրջանը գյուղի մոտ (լուս.՝ Ա. Դուլյանի)

1908 թ. ունեցել է 168⁵¹⁷, 1914-ին՝ 230⁵¹⁸, 1976-ին՝ 1861 այրում-թուրք բնակիչ⁵¹⁹:

ԱՐԻՍՈՒ

Գտնվում է շրջկենտրոնից 11 կմ հարավ-արևմուտք՝ Շամքոր գետի ձախ վտակի ձախակողմյան հարավահայաց ձորալանջին, ծովի մակերևույթից 1420-1500 մ բարձրության վրա:

Այրում-թուրքերով բնակեցված գյուղը գոյացել է Ի դարասկզբին՝ մինչև 1770-ական թվականները հայաբնակ գյուղատեղիի տեղում:



ԱՐԻՍՈՒ. տեսքը՝ Փառխոսի բերդից

517. «Кавказский календарь на 1910 г.», с. 188.
518. «Кавказский календарь на 1915 г.», с. 91.
519. «ԱՄՀ», հ. 1, էջ 392:

ԲԵՅԳԵՄԻՐԼԻ

Գտնվում է շրջկենտրոնից 32 կմ հյուսիս-արևմուտք՝ ծովի մակերևույթից 1600-1680 մ բարձրության վրա, արևմտահայաց ձորալանջին:

Գյուղը գոյացել է խորհրդային տարիներին:

ԳԵՏԱԲԵԿ (ԳԵՏԱԲԱԿ)

Տեղադրություն. գտնվում է Գանձակից 48 կմ, Շամխորից՝ 35 կմ հարավ-արևմուտք («ի հարթավայր տեղտջ, ՚ի գլուխ լայնանիստ ձորոյն Չարեքայ»)՝⁵²⁰, ծովի մակերևույթից 1380-1500 մ բարձրության վրա:

Համանուն շրջանի կենտրոնն է, 1935 թ.՝ քաղաքատիպ ավան⁵²¹: Իր մեջ միավորում է երբեմնի հայաբնակ Հին Գետաբակ (ավանի արևմտյան կողմում) և Հայի Գետաբակ (նաև՝ Ղազախ, Ղազախաշեն, Ղազախլի ավանի հյուսիսային կողմում) գյուղերը:

Անվան ծագումը. մի ենթադրության համաձայն՝ Գետաբեկն իր (հին ու նախնական անվանաձևը՝ Գետաբակ) անունը ստացել է Շամքոր և Փառխոս գետերի միախառնման տեղից. «Ղալաքենդի միջով անցնում է Շամքոր գետի մի վտակը. իսկ միսը լերան միս կողմից հոսելով ներքևում միանում է սորա հետ. այս պատճառով էլ ուրեմն հաւանական է, որ ծագած լինի Գետաբակ անունն. ըստ որում գետի վտակներն այս և այն կողմից գալով բակ են կազմում իրանց մեջ այն տարածութիւնը...»⁵²²:

Պատմություն. ավանի պատմությունը գալիս է հազարամյակների խորքից: Այդ են վկայում ԺԹ դարում հնագետներ Վ. Բելքի և Ա. Իվանովսկու հայտնաբերած դամբարանները, որոնք թվագրվում են բրոնզի և վաղ երկաթի դարերով:

Հայ մատենագրության մեջ տեղանունն առաջին անգամ հանդիպում է Է դարի դեպքերի առնչությամբ՝ իբրև բերդանուն: Հայտնի է, որ քաղկեդոնականությանը հարած Գվինի Սք. Գրիգոր եկեղեցու փակակալ Հովհան Մայրավանեցի վարդապետը, Եզր Ա. Փառածնակերտցի կաթողիկոսից (630-641 թթ.) հալածվելով, նախ հանգրվան է գտնում Սոլակի վանքում, ապա գնում Գարդմանաց Գետաբակ բերդի կողմերը. «Եւ երթեալ Յովհաննու ընտրեաց իւր տեղի լռութեան ի կողմանս Գետաբակս բերդոյ, և անդ դադարեալ՝ հանապազ ընդ աստուծոյ խօսելով»⁵²³:

Իմաստասեր այրը Գետաբակի առանձնության մեջ «գրել է երեք աշխատություն, որոնց վրա, սակայն, չի վերնագրել իր անունը՝ վախենալով թե ժողովուրդը չընդուներ. մեկը անվանեց «Խրատ վա-

520. **Ջալալեաց Ս.**, նշվ. աշխ., մասն Բ, Տիփսիս, 1858, էջ 360:
521. «ԱՄՀ», հ. 6, Բաքու, 1982, էջ 76:
522. «Արձագանք», 1888, N 7, էջ 86:
523. **Կիրակոս Գանձակեցի**, էջ 55:

րուց», մյուսը՝ «Համատարմատար» և երրորդը՝ «Նոյեմակ»⁵²⁴:

Գետաբակը՝ իբրև բերդ, հիշվում է ԺԳ դարի դեպքերի առնչությամբ, երբ հայ-վրացական զորքերը՝ Չաքարե և Իվանե Չաքարյանների գլխավորությամբ, սելջուկ-թուրքերից ազատագրելով Հյուսիսային Հայաստանի գավառները, 1206 թ. ազատագրել են նաև Գետաբակը. «...և 'ի վեցհարիւր յիսուն և հինգ թուին առին զԿարս՝ թագաւորին. և ապա զԳետաբակս և զՉարեքն...»⁵²⁵:

Մի քանի տասնամյակ անց բերդը նվաճում են Այսրկովկաս ներխուժած մոնղոլ-թաթարները. Գետաբակը բաժին է ընկնում Չարմաղան Ղատաղան-նոյին զորավարին. «...բաժանեն զանուանի տեղիս զաւառաց, և զբերդս ամուրս մեծամեծ իշխանացն՝ զորս Նոյինս կոչէին. որք երթեալք յիրաքանչիւր վիճակեալ դղեակս զաւառացն՝ վաղվաղակի մատնեալ լինէին 'ի ձեռս նոցա... դատաղա նոյինն՝ զկողմանս Չարեքին, զԳետաբակուց և զՎարդանաշատու»⁵²⁶: Նույն դեպքերի առնչությամբ հայտնի է նաև, որ մոնղոլները «...հարձակեցան ի վերայ այլ բերդիցն՝ որ ընդ իշխանութեամբն Վահրամայ... ի Գարդման, և յայլ կողմանս, ի Չարեքն և ի Գետաբակս այլ ոմն գլխատր չոգաւ՝ որում անուն էր Ղատաղան-նոյին»⁵²⁷:

Այնուհետև աղբյուրներում Գետաբակը հիշատակվում է իբրև գրչության կենտրոն: Տեղի Սբ. Աստվածածին եկեղեցում 1659 թ. Հովհաննես գրչի ընդօրինակած ձեռագիր «Հայսմավորքի» հիշատակարանում գրչության վայրի մասին նշվել է. «...ի յերկիրս Շամքոր, ի գեօղս Գատապագ, ընդ հովանեալ Ս. Աստուածածնիս և սբ. հերձանիս վախմ է յեկեղեցոյս, ձեռամբ յոգնամեղ և բազմավեր, հեզ Յովաննիսի, ի թուրքերութեանն յաբեթականս տոհմի Ռ-ճ և Ը (1659)-ի. ի հայրապետության տեառն Պետրոս կաթողիկոսի տանս Աղուանից սրբոյ աթոռոյն Գանձասարայ վերադիտողի»⁵²⁸: Պետրոս կաթողիկոսի մահից հետո սկսված աթոռակալական պայքարին մասնակից են դարձել նաև գետաբակցիները: 1691 թ. հասարակական մյուս խավերի ներկայացուցիչների հետ, ի պաշտպանություն Երեմիա կաթողիկոսի, «Դաշնադրության թուղթն» ստորագրել են Գետաբակից Դավիթ եպիսկոպոսը, Ազարիա վարդապետը, Թամրազը և Խաչատուրը.

«Ինձ Դաւիթ եպիս(կո)պ(ո)սի Կետապակու դապուլս է:

Ես Ազարիա վ(ա)րդ(ա)պ(ե)տ Գ(ե)տ(ա)բ(ա)կա վ(ա)նից կնք(ե)ցի:

Ես Գետաբակցի Գրիգորի որդի Թամրազաղ(ա)պ(ո)ւլ արի:

Ես Գ(ե)տաբ(ա)կցի Խաչատուրս դապուլս արի»⁵²⁹:

1702 թ. պարսից Հուսեյն Ա շահը Գետաբակ գյուղն իր բնակչությամբ, մշակովի հողերով ու արտավայրերով ինչ-ինչ ծառայությունների համար նվիրել է հայազգի Հովհաննես բեկին և կարգադրել Գանձակի կառավարչին «ո՛չ գրչով, ո՛չ էլ գործով» ոտնձգություն չկատարել բեկի կամ նորընծա բնակավայրի հանդեպ, իսկ գյուղացիներին շահը պարտավորեցրել է Հովհաննեսին համարել իրենց տեր, չխախտել նրա խոսքն ու որոշումները⁵³⁰:

Մինչև 1770-ական թվականները հայաթափ լինելը բնակավայրի մասին գրավոր աղբյուրներում հիշատակություններ չենք գտնում:

Գետաբակի վերաբնակեցումը. 1861 թ.⁵³¹ Ղազախի գավառի Կոթ, Ոսկեպար և Ղալաչա գյուղերից փոխադրված շուրջ երկու տասնյակ հայ ընտանիքներ⁵³², հաստատվելով հայաթափ գյուղատեղիում, վերստին շենացնում են այն: Այնուհետև նորաստեղծ գյուղը, բացի Հայի կամ Նոր Գետաբեկ (Գետաբակ) կոչվելուց, ավելի հաճախ անվանվել է Ղազախ-Գետաբեկ կամ պարզապես Ղազախ (Ղազախի):

Բնակչություն. Գետաբակի հայ բնակչության թվի մասին վիճակագրական տվյալներն առկա են վերաբնակեցումից ի վեր:

Աղյուսակից հստակ երևում է, որ 1901/1902 թվականներին Գետաբակի հայերի բնակչության թվաքանակը կտրուկ նվազել է, որը, անշուշտ, արդյունք էր բնակչության մի մասի արտագաղթի: Հարկ է նշել, որ վայրը հայտնի էր իր պղնձի հանքերով, բայց արդեն ԺԹ դարավերջին հանքանյութի սպառման հետևանքով շատ հանքավայրերում աշխատանքները դադարեցվել էին, հայ բնակիչներն

524. «Մտեխանոսի Տարօնեցոյ Աստղկան Պատմութիւն Տիեզերական», Ս.Պետերբուրգ, 1885, էջ 87: **Օրմանեան Մ.**, Ազգապատում, հ. Ա, Էջմիածին, 2001, էջ 801, 811-813:

525. **Վարդան վարդապետ**, էջ 138:

526. Նույն տեղում, էջ 146: Տես նաև՝ **Ինճիճեան Ղ.**, Ստորագրութիւն, Հին Հայաստանայց, Վենետիկ, 1822, էջ 339-340:

527. **Կիրակոս Գանձակեցի**, էջ 242-243:

528. «ԺԷ դարի հայերեն ձեռագրերի հիշատակարաններ», հ. Գ (այսուհետև՝ «ԺԷԳ»), կազմեց Վազգեն Հակոբյան, Երևան, 1984, էջ 876: Ձեռագիրը պահվում է Մատենադարանում՝ 4559 թվահամարի տակ:

529. «Արարատ», 1900, էջ 320:

530. "Тбилисская коллекция персидских фирманов", т. II, составители: **Тодуа М. А.** и **Шамс И. К.**, Тбилиси, 1989, с. 34-35.

531. ՀԱԱ, ֆ. 56, ց. 6, գ. 889, ք. 1: Ի դեպ, 1912 թ. վավերագրում նշված է, թե գյուղը հիմնադրվել է 51 տարի առաջ, այսինքն՝ 1861 թ.: Հարկ է նշել, որ Մ. Բարխուտարյանը գյուղի հիմնադրման տարեթիվ է համարել 1863 թ.: ավելացնելով, որ. «նախ բնակութիւն հաստատած [են] Հին-Գետաբակում, ապա տեղութեան հրամանաւ փոխադրուած Նոր-Գետաբակս» («Հին Գետաբակի արևելեան կողմում սեռի ետևի արևելահայեաց լանջի վերայ») (**Բարխուտարյանց Մ.**, Արցախ, էջ 313): Հաշվի առնելով այն հանգամանքը, որ գյուղն իր հայ բնակչությամբ վիճակագրական աղբյուրներում հանդիպում է արդեն 1861 թ., միանգամայն սխալ է բնակավայրը հիմնադրված համարել 1863 թ.:

532. «Նոր-Գար», 1889, N 174, էջ 3:

էլ, առավելապես հանքագործներ լինելով, վերածվել գործազուրկների ու սկսել էին դիմումներ հղել կառավարությանը՝ այլ վայր փոխադրվելու թույլտվություն ստանալու խնդրանքով: Վերաբնակվելու համար գետաբակցիները հատկապես աչքի տակ ունեին իրենց բնակավայրից 3 կմ հեռու՝ Չարեք վանքի կավածքի սահմաններում գտնվող Մոկոշանոց հին գյուղատեղին⁵³³:

Հարկ է նշել նաև, որ որոշ տարիների համար (1874, 1914 թվականներ) ներկայացված փոքր-ինչ ուռճացված տվյալները կառավարության իրականացրած մարդահամարի արդյունք են, ուստի դրանցում արտացոլված է Գետաբակի ողջ բնակչությունը:

Ստորև ներկայացնում ենք 1861-1914 թվականների ընթացքում Գետաբակի բնակչության թվաքանակի կրած փոփոխությունները.

տարեթիվ	տուն	արական	իգական	միասին
1861 ⁵³⁴	18			
1866 ⁵³⁵	18	96	58	154
1870 ⁵³⁶		106	64	170
1872 ⁵³⁷		147	109	256
1873 ⁵³⁸				197
1874 ⁵³⁹				653
1875 ⁵⁴⁰				208
1876 ⁵⁴¹				225
1877 ⁵⁴²		135	101	236
1878 ⁵⁴³	20-25	137	99	236
1881 ⁵⁴⁴		148	107	255
1882 ⁵⁴⁵		151	110	261
1883 ⁵⁴⁶		147	105	252
1885 ⁵⁴⁷	23	150	125	275
1886 ⁵⁴⁸	44	178	149	327

533. ՀԱԱ, ֆ. 56, ց. 6, գ. 889, թ. 1: 1912 թ. այս փաստաթղթից պարզվում է նաև, որ վերջին 13 տարում գյուղի հողերն անբերրի էին դարձել: Այդ մասին ԺԹ դարավերջին նշվել է. «Գիւղը միշտ պատած է պղնձահանքի ծխով, որ արտերին մեծ վնասներ է պատճառում, որովհետև այրում է մօտիկ տեղերի հասկերը և խանգարում փոքր ինչ հեռու տեղերինը՝ կանոնաոր աճման: Ուստի և ժողովուրդը, որ այլ ևս այնքան գործ չի կարողանում գտնել պղնձահանքում, խնդիր է մատուցել կառավարութեան՝ իրենց մի ուրիշ տեղ տեղափոխելու» (Լալայան Ե., Գանձակի գաւառ, էջ 328):

534. ՀԱԱ, ֆ. 53, ց. 1, գ. 3835, թ. 148-149:
 535. Նույն տեղում, գ. 3848, թ. 57:
 536. Նույն տեղում, գ. 3857, թ. 49-50:
 537. Նույն տեղում, գ. 3872, թ. 62-63:
 538. Նույն տեղում, գ. 3864, թ. 40-41:
 539. “Кавказский календарь на 1886 г.”, с. 125.
 540. ՀԱԱ, ֆ. 53, ց. 1, գ. 3866, թ. 44-45:
 541. Նույն տեղում, գ. 3868, թ. 57-58:
 542. Նույն տեղում, գ. 3869, թ. 54-55:
 543. Նույն տեղում, գ. 3870, թ. 22-23: «Մշակ», 1878, N 145, էջ 2:
 544. Նույն տեղում, գ. 3873, թ. 27-28:
 545. Նույն տեղում, գ. 3874, թ. 30:
 546. Նույն տեղում, գ. 3875, թ. 56-57:
 547. Նույն տեղում, գ. 3877, թ. 30:
 548. “Свод...” , с. 82-83, 88-89 (Գետաբակում թուրքերը կազմում էին 124 տուն՝ 878 շունչ): Ի դեպ, նույն թվականին մեկ այլ աղբյուր վկայակոչել է միայն 23 տուն («Արձագանք», 1888, N 7, էջ 86):

1887 ⁵⁴⁹		172	150	322
1888 ⁵⁵⁰		183	159	342
1889 ⁵⁵¹	23	188	169	357
1890 ⁵⁵²	33	197	184	381
1891 ⁵⁵³		215	202	417
1892 ⁵⁵⁴		230	214	444
1893 ⁵⁵⁵	30	243	225	468
1894 ⁵⁵⁶		262	252	514
1897 ⁵⁵⁷		309	297	606
1898 ⁵⁵⁸		325	315	640
1899 ⁵⁵⁹	33	329	318	647
1900 ⁵⁶⁰		337	339	676
1901 ⁵⁶¹		359	347	706
1902 ⁵⁶²		248	228	476
1905 ⁵⁶³		250	230	480
1906 ⁵⁶⁴		165	163	328
1907 ⁵⁶⁵				327
1908 ⁵⁶⁶	35	300	250	550
1909 ⁵⁶⁷		265	241	505
1910 ⁵⁶⁸		70	60	130
1912 ⁵⁶⁹	74	280	243	523
1914 ⁵⁷⁰				669

Գետաբակը աչքի է ընկել աղտոտված ու բնակչության առողջության համար միանգամայն վտանգավոր օդով: Ահա թե ինչ է գրել 1890 թ. գյուղ այցելած ականատեսը. «Դեռ հեռու էր հանքը, որ ծուխը մլաց, հետզհետե մքլեց ու գեղի մեջ մտնելով գրեթե աղվես ամուլ կերանք: Վա՛յ տեղում ապրողների հալին, այդ ծուխ ու մուխի ու վատ ջրի հետ է կլինի, որ բնակիչները հիվանդոտ թվացին ինձ բարավորները թուրքեր էին, իսկ աչքի ընկնող անձինք և խանութպանները հայեր էին, որոնցից 2 հոգի «Նոր-Գար» լրագիր էին ստանում»⁵⁷¹:

Պղնձահանք. Գետաբակի տարածքը, որ, ինչպես ասվեց, հարուստ է եղել պղնձի հանքերով, «մեծապես շահագործվել» է՝ սկսած ԺԹ դարից: Պղնձահանքի շահագործման սկիզբն ընդունված է

549. ՀԱԱ, ֆ. 53, ց. 1, գ. 3880, թ. 74:
 550. Նույն տեղում, գ. 3882, թ. 132:
 551. ՀԱԱ, ֆ. 53, ց. 1, գ. 3884, 227-228: «Նոր-Գար», 1889, N 201, էջ 2:
 552. «Նոր-Գար», 1890, N 148, էջ 3: ՀԱԱ, ֆ. 53, ց. 1, գ. 3887, թ. 151:
 553. ՀԱԱ, ֆ. 53, ց. 1, գ. 3889, թ. 150:
 554. Նույն տեղում, գ. 3891, թ. 122:
 555. Նույն տեղում, գ. 3895, թ. 78-79: «Նոր-Գար», 1893, N 35, էջ 3:
 556. Նույն տեղում, գ. 3896, թ. 175-176:
 557. Նույն տեղում, գ. 3899, թ. 148-149:
 558. Նույն տեղում, գ. 3897, թ. 170:
 559. ՀԱԱ, ֆ. 56, ց. 4, գ. 649, թ. 1: Նաև՝ ՀԱԱ, ֆ. 53, ց. 1, գ. 3903, թ. 127-128:
 560. ՀԱԱ, ֆ. 53, ց. 1, գ. 3905, թ. 93-94:
 561. Նույն տեղում, գ. 3906, թ. 99-100:
 562. Նույն տեղում, գ. 3907, թ. 24-25:
 563. Նույն տեղում, գ. 3912, թ. 267-268:
 564. Նույն տեղում, գ. 3915, թ. 24:
 565. ՀԱԱ, ֆ. 56, ց. 1, գ. 240, թ. 2:
 566. ՀԱԱ, ֆ. 35, ց. 1, գ. 559, թ. 12:
 567. ՀԱԱ, Պ56, ց. 18, գ. 764, թ. 118:
 568. ՀԱԱ, ֆ. 53, ց. 1, գ. 3917, 59-60:
 569. Նույն տեղում, գ. 3919, թ. 63-64: Նաև՝ ֆ. 56, ց. 4, գ. 649, թ. 4:
 570. “Кавказский календарь на 1915 г.”, с. 131.
 571. ԳԱԹ, Ս. Քանայանի ֆ., տետր N 1, VI-11, թ. 20-21:



ՊԵՏԱՐԵԿ. ընդհանուր տեսքը Ի դարի սկզբին: Արտատպված՝ Լեհման Հաուպտի «Հայաստանը նախկինում և այժմ» գրքից (C. F. Lehmann-Haupt, Armenien Einst und Jetzt, Berlin, 1910)

համարել 1849 թ., երբ այն սկսել էին արդյունահանել ազգությամբ հույն Մեխով եղբայրները: Հունական ընկերությունն արդյունահանում և մշակում էր տարեկան մինչև 10.000 փուֆ (1 փուֆ=16,380 կգ, այսինքն՝ մոտ 163 800 կգ.) պղնձի հանքաքար: Սակայն գործընկերների միջև ծագած տարաձայնությունների պատճառով հետագայում արտադրությունը կանգնեցվում է, և ընկերությունը, որ բավականաչափ միջոցներ ուներ գործընթացը շարունակելու համար, իր իրավունքները 1864 թ. վաճառում է Կարլ, Վալտեր և Վերներ Սիմենս եղբայրներին⁵⁷²:

Վկայություն կա նաև այն մասին, որ գերմանացիներից առաջ հանքի շահագործողները հայեր էին, և նրանք հանքավայրը վաճառել էին Սիմենս եղբայրներին. «Գետաբեկու պղնձի գործարանը 25 տարի առաջ պատկանում էր մի քանի գանձակեցի հայերի, որոնք շահագործում էին անդրջրիեղեղեան սիստեմով, պապական զոյգ ահագին փութերով և այդպիսի անկազմակերպեալ հոգևարք դրութեամբ չնչին տոկոս են ստանալիս լինում...»⁵⁷³:

572. **Карпетян С.**, Дашкесанский горно-рудный регион единая экономическая основа торриториональной целостности Арцаха-Гардмана, «Գարդմանք», 1996, N 3, նույնբեր-դեկտեմբեր, էջ 12:

573. «Նոր-Դար», 1889, N 174, էջ 3: Հարկ է նշել, որ ընկերության հետաքրքրությունը այս նշանավոր հանքավայրի նկատմամբ պայմանավորված է եղել Գերմանիայում մեքենաշինության ու ռազմական արդյունաբերության մեջ օգտագործվող պղնձի անընդհատ աճող պահանջարկով: Ընկերությունը Գետաբեկում կառուցել էր պղնձաձուլական գործարան (գործել է 1865-1914 թթ.), Ջակամ և Շամբոր գետերի հովիտներում ձեռք էր բերել անտառներ, 1883 թ. Ղալաբենդ գյուղում (Փառիսոս բերդի մոտ) կառուցել էր պղնձաձուլական նոր գործարան (փակվել է 1906 թ.), անցկացրել էր նեղանիվ երկաթուղի, որով Գետաբակը կապվել էր Ղալաբենդ ու Բայրամ-Ալի բնակավայրերի հետ: 1894 թ. դեկտեմբերին գործարկվել էր 45 կմ երկաթուղային և զույգ պոմպակայաններով նավթամուղ՝ Դայարի և Գետաբակի միջև:

«Սիմենս» ընկերության գործունեության ծավալների մասին ուշագրավ է ժամանակակից հետևյալ վկայությունը. «Գանձակի նահանգում Գետաբեկ անունով տեղում գտնուում է գերմանացի «Սիմենս և ընկ.» մեծ պղնձահանքը իր բազմաթիվ կատարելագործուած հալոցներով և վառարաններով, որոնք գործում են ածուխի, փայտի և նաթի միջոցով: Հանքի բոլոր ծառայողների և բանուորների համար շինությունները ընկերութեան սեպիակա-նութիւնն են: Ընկերութիւնը ունի ծառայողների թում ամեն ճիւղի պատկանող մասնագետներ. բժիշկ, ճարտարապետ և այլն և այլն. ունի ուսումնարան, դեղատուն, հեռագրատուն, երկաթագործարան, հիւանարան և երկաթուղի թէ գործարանի մէջ և թէ մինչ Ղալաբենդ և Բայրամ-Ալի, որոնցից առաջինում գտնուում է գործարանի բաժանմունքը, իսկ երկրորդում լինում են ածուխի և փայտի պահեստները: Հում կամ սև մաթը Բագուից ստացում է Դալլեար անունով երկաթուղու կայարանում, որին մօտ ընկերութիւնը ունի նաթի ամբար և առանձին գործարան, այնտեղից նաթը խողովակներով տեղափոխելու համար մինչև 15 վերստ հեռաորութեամբ Չարդախլու հայաբնակ գիւղը, իսկ Չարդախլուից մինչև հանքը սայլերով են բերում: Այդ գծի վրայ նոյնպէս կայ հեռագիր: Ինչպէս լսեցինք հանքում ծառայողներին և բանուորներին վարձատրութեան գումարը հասնում է 25-30 հազար րուբլու, բացի զանազան ծախսերի, որ մեծ քանակութեամբ է լինում»⁵⁷⁴: Հայտնի է, որ 1864-1914 թվա-

574. Հայտնի է, որ. «Գետաբեկի գործարաններն ունեն նոյնպէս 31 վերստ երկարութեամբ մի սեփական երկաթուղի, որը միացնում է Գետաբակի և Ղալաբենդի պղնձագործարանները միմեանց հետ և Շամխորի անտառի հետ: Այդ երկաթուղին շինուած է 1883 թից՝ գործարաններին փայտ և ածուխ մատակարարելու նպատակով: Նա անցնում է վերին աստիճանի լեռնուտ տեղերից. ահա մի ապացոյց, որ լեռներն ու երկա-

կաններին գործարաններում արդյունահանել են ավելի քան 1 մլն 700 հազար տոննա պղնձի հանքաքար, որից հալել են շուրջ 58000 տոննա պղինձ⁵⁷⁵:

Առաջին աշխարհամարտի նախօրյակին պղնձի պաշարները Գետաբակում սկսեցին սպառվել: Դա ընկերությանը ստիպեց անցնել ծծմբի հանքաքարի արդյունահանմանը, և տարեկան 100.000 փուփ հումք վաճառել Բաքվի «Նորել» նավթաընկերությանը⁵⁷⁶:

Հանքերի կառավարիչներից հայտնի են պպ. Բեռնուլին (մինչև 1875 թ.)⁵⁷⁷, Վիլհելմ Ռիչարդովիչ Բոլտոն (1875-1900 թթ.)⁵⁷⁸, Գուստավ Զելլե (1900 թ-ից)⁵⁷⁹:

Աղբբեջանի խորհրդայնացման առաջին տարիներին Գետաբակի պղնձահանքը շարունակում էր մնալ ծծմբաքարի արդյունահանման խոշոր օջախներից մեկն Այսրկովկասում⁵⁸⁰, այնուհետև մտավ Դաշկեսանի լեռնահանքային արդյունաբերական շրջանի մեջ, որը կազմվել էր Շահումյանի, Խանլարի, Դաշկեսանի և Գետաբակի վարչական շրջանների հիմքի վրա⁵⁸¹: Արտադրության ընդլայնման պատճառով Հայի (Նոր) Գետաբակը՝ իբրև ինքնուրույն բնակավայր, դադարեց գոյություն ունենալուց և ավելի վաղ ավերված Հին Գետաբակի տարածքի հետ մտավ ներկայիս Գետաբակ շրջկենտրոնի շրջագծի մեջ:

Գարոց. հայկական դարոցը (եկեղեցական-ծխական) բացվել է 1894 թ. և գործել որպես միդասյա, արական: Ունեցել է մեկ ուսուցիչ և 30 աշակերտ⁵⁸²: Փակվել է 1896 թ. ցարական կառավարության հրամանով⁵⁸³:

Վերաբացման ստույգ տարեթիվն անհայտ է, սակայն 1909 թ. գործել է⁵⁸⁴:

թողիները կարող են հաշվվել միմեանց հետ...» («Մշակ», 1891, N 60, էջ 2): Հանքերում այլ ազդեցությունների ներկայացուցիչների հետ աշխատում են նաև հայ արհեստավորներ ու մշակներ, որոնք գտնվում էին նյութական ծանր դրության մեջ, հատկապես, երբ «հանքի նախկին կառավարիչ պ. Բեռնուլուն փոխարինել էր Վիլհելմ Ռիչարդովիչ Բոլտոնը: Վերջինս սկսեց պակասեցնել հայ հանքագործների աշխատավարձն ու գանազան տուրքեր վերցնել: Հայերը, քանի որ խիստ քիչ հող ունեին և հանքի վարձատրութեամբ էին ապրում, ընկել էին նյութապես ծանր կացության մեջ» («Նոր-Գար», 1889, N 201, էջ 2): Միմենսի պղնձահանքերի մասին տես նաև **Լալայան Ե.**, Գանձակի գառառ, էջ 279-281: «Արձագանք», 1888, N 7, էջ 86:

575. **Карапетян С.**, նշվ. հոդվ., «Գարդմանք», N 3, էջ 12: 1864-1917 թվականներին արդյունահանվել է շուրջ 100 միլիոն փուփ պղնձի հանքաքար, որից ձուլվել է մոտ 3 միլիոն փուփ պղինձ:

576. Նույն տեղում:

577. «Նոր-Գար», 1889, N 201, էջ 2:

578. «Մշակ», 1900, N 26, էջ 3:

579. Նույն տեղում:

580. **Апресов С.**, Перспективы медной промышленности в Кедабекском районе, "Экономический Вестник Азербайджана", Баку, 1926, N 10, с. 11.

581. **Карапетян С.**, նշվ. հոդվ., «Գարդմանք», 1996, N 2, օգոստոս-հոկտեմբեր, էջ 15:

582. ՀԱԱ, ֆ. 53, ց. 1, գ. 3896, ք. 34, 175-176:

583. **Խորոյան Ս.**, նշվ. աշխ., էջ 474:

584. ՀԱԱ, ֆ. 35, ց. 1, գ. 482, ք. 1:



ԳԵՏԱԲԵԿ. բնակելի տուն գերմանական թաղամասում

1905-1906 թթ. հայ-թուրքական ընդհարումներ.

Հայի Գետաբակը մեկն էր Գանձակի գավառի հայաբնակ այն գյուղերից, որն ամբողջությամբ թալանվել, ավերվել ու հրկիզվել էր մերձակա գյուղերի թուրք խուժանի ձեռքով: Խժոժությունները սկսվում են 1905 թ. նոյեմբերի 17-ին, երբ Փարաքենդ գյուղի բնակիչները հրդեհում են գետաբակցի անտառապահ Աբբաս Հաջիևի 60 սայլ խոտը՝ տեղի հայերի վրա հարձակվելու պատրվակ ստեղծելու համար: Մի քանի օր անց Ֆրեզկկա ռուսական գյուղի քահանան հայտնում է Մլավյանկայում գտնվող նորանշանակ պրիստավ Ալ. Շեպիլովին, որ թուրքերը պատրաստվում են հարձակվել Գետաբակի վրա: Նոյեմբերի 22-ին Սոգուբլու, Միսկինլի և այլ գյուղերի թուրքերը շրջապատում են Դազախ-Գետաբակն ու հանքերի շուկան. «...հայերի բոլոր խանութները փակուած էին, իսկ ժողովուրդը հաւաքուած հայոց եկեղեցու մօտ սարսափով սպասում էր թուրքերի յարձակման, իսկ վերջիններս մեծ խմբերով մօտ 500 հոգի կանգնած էին շուկայում»⁵⁸⁵:

Բազմամբոխ թուրք խուժանի առջև, սակայն, չի ընկրկում գյուղի երիտասարդությունը և դիրքեր զբաղեցնելով՝ դիմում է ինքնապաշտպանության. «Թէև փոքրաթիւ, բայց քաջ երիտասարդների մի խումբ դիրք բռնելով բազարի և գիւղի մէջտեղ ընկած գերեզմանատան քարերի մէջ՝ կարողացաւ մի

585. «Նոր-Գար», 1889, N 174, էջ 3:

ամբողջ օր պաշտպանել թե մեկ թե միս տեղը. սակայն գնալով խուժանը ատելի ևս մեծանում էր, որին զուգընթաց դժարին էր դառնում նաև կռիւր: Գերեզմանատանը դիրք բռնած երիտասարդները, տեսնելով որ երկու տեղը միաժամանակ այլ ևս անհնար է պաշտպանել, անցան դէպի գիւղ, որից յետոյ ամբողջը խուժեց բազարի վրա մի վանդալական շահատակութեամբ»⁵⁸⁶: Ժամ առ ժամ ստվարացող ընչաքաղց խաժամուժին, ի վերջո, հաջողվում է կոտրել շրջապատման մեջ հայտնված և որևէ տեղից օգնություն չստացող հայերի պաշտպանությունն ու մտնել գյուղ: Ենթադրելով, որ հայերը կհաջողվեն հարձակվել գյուղից (նուրբ մի կերպ հասնում են Չարդախլու), բայց և շատերը զոհվում են գյուղում:

Պրիստավ Ալ. Ի. Շեպիլյույի⁵⁸⁷ տվյալներով տներում ողջակիզվում են շուրջ 50 հայեր՝ կանայք, տղամարդիկ, երեխաներ⁵⁸⁸: Թուրքերն ավերում ու կողոպտում են նաև հայոց Սր. Գևորգ եկեղեցին⁵⁸⁹:

Չարդից փրկված հայերը ճանապարհին էլ ենթարկվում են թուրքերի հարձակումներին: Մարսափելով թուրքերից՝ գետաբեկցի հայերի նկատմամբ տմարդի են վարվում Սլավյանկա գյուղի բնակիչները, որոնք հրաժարվում են ուրբով դեպի Չարդախլու փախչող գյուղացիներին սայլեր տրամադրել⁵⁹⁰:

Գետաբեկի ողբերգական իրադարձությունների կազմակերպիչներն ու ամենագործուն մասնակիցներն էին պրիստավի պաշտոնակատար Ալիևն ու Միսկինլի տանուտեր Մահմեդը⁵⁹¹:

Հարկ է նշել, որ Գետաբեկում տեղի ունեցած ողբերգության մասին մի բավականաչափ մանրա-

մասն տեղեկագիր էր պատրաստել գործարանատեր գերմանացի Ա. Օհրնին, որը հրատարակել է հնագետ Լեհման Հաուպտը և, չնայած այն հանգամանքին, որ այդ տեղեկագիրը աչքի է ընկնում եղբայրության որոշ դրվագների մեկնաբանությունների ու մանավանդ եզրահանգումների պարզամիտ դատողություններով (օրինակ՝ մարդակեր Ալիևը ներկայացված է իբրև մարդասեր ու խաղաղարար պաշտոնյա), այնուամենայնիվ, ներկայանում է իբրև կարևոր վավերագիր⁵⁹²:

592. Հարկ է նշել, որ ցայժմ հիշյալ տեղեկագիրը ուշադրության չի արժանացել, ուստի ստորև առաջին անգամ այն ներկայացնում ենք Աշ. Հայրունու թարգմանությամբ. «Մի օր պրն. ֆոն Բոլտոնն ինձ տարավ Ալայար-Բեկ Յուլգադարովի մոտ: Վերջինս հետագայում մեծ համբավի տեր դարձավ, որ նա վաստակել է թաթարների և հայերի միջև ծայր առած բռնամտության արդյունքում 1906 թ-ին Գետաբեկում տեղի ունեցած անկարգությունները կասեցնելու՝ իր ցավոք անարդյունք ջանքերի շնորհիվ: Այդ մասին ներքոբերյալ տեղեկությունները են քաղել են այն ժամանակ գործարանի ղեկավարումն իրականացնող պարոն Ա. Օհրնի՝ Գետաբեկից ուղարկված մի տեղեկագրից, որը մի կարևոր փաստաթուղթ է այդ սարսափելի շարժման պատմության վերաբերյալ: Անհրաժեշտ է նախապես հայտնել, որ այնտեղ բազմիցս հիշատակված ոստիկանական պրիստավ Մուսեյբ Ալիևը մի շատ գործուն և աներկյուղ անձնավորություն էր, որը, ծնունդով լինելով թաթար, իր խստությամբ և անկողմնակալությամբ կարճ ժամանակում ձեռք է բերել ողջ բնակչության՝ ինչպես թաթարների, այնպես էլ հայերի և ռուսների վստահությունը: Նա հենց այն ժամանակ, երբ ճգնաժամը սկսվեց, պետք է մեկ այլ պաշտոն ստանձներ և իր տեղը զիջեր մի չափազանց անգործունյա, տարածքին և թաթարներն լեզվին անտեղյակ անձնավորության, սակայն բարեբախտաբար հաջողվել է նրան պահել Գետաբեկում: «1906 թ. նոյեմբերի 18-ին (հին տոմարով) Ելիզավետպոլում կատարվի պայքար էր սկսվել թաթարների և հայերի միջև: Դրա հետևանքով այստեղ մարդիկ ընկնում տրամադրության մեջ էին. չէ՞ որ պարզ էր, որ միայն մի կայծ էր հարկավոր նաև այս շրջանում, որտեղ հայերն ու թաթարները խառն ապրում էին, կույր ազգային ֆանատիզմի բողոք բողոքները համար: Ելիզավետպոլում հայ-թաթարական կոտորածների սկսման անմիջական դրդապատճառն, ինչպես տեղեկացվում է մի վստահելի աղբյուրից, այն հանգամանքն է, որ նոյեմբերի 18-ի առավոտյան քաղաքում լուր է տարածվել (որը նույնիսկ այսօր էլ դեռ չի հաստատվել), թե քաղաքի մերձակայքում, ինչպես և մի կամրջի տակ բազմաթիվ սպանված թաթարների դիակներ են գտնվել: Այնուհետև իսկույնեք մի թաթարական ամբոխ ներխուժեց հայապատկան խանութները և սկսեց հայ առևտրականներին ճողվեցնելով ու դաշույններով սպանել: Թաթարների խանութները մահմեդական հանգստյան օրվա կապակցությամբ փակ էին: Դրանից հետո խանութները հրդեհվեցին, և փոխադարձ սպանություններն ու թալանը շարունակ ավելի մեծ չափեր ընդունեցին: Ընդհանուր առմամբ փոքր թվաքանակով՝ առկա զինվորականությունը հրետանու հետ միասին ցավոք անմիջապես եռանդուն կերպով չմիջամտեց, ինչը փաստորեն նպաստեց դրսից թաթարների մեծ զանգվածների ներխուժին: Ավերումներն այսպիսով ժամանակին չկասեցվեցին, և քաղաքի մեծագույն մասը մի քանի օրում վերածվեց փլատակների: Այդ իրադարձությունների լուրը կայծակի արագությամբ շարունակեց տարածվել: Արդեն նոյեմբերի 18-ի երեկոյան Դալայար բնակավայրում հայերին պատկանող կրպակները շրջակայքում բնակվող քրդերի կողմից թալանվեցին: Հաջորդ երեկո նույն ճակատագիրն ունեցան Աննեֆեյդ գաղութի հայապատկան կրպակները: Դրանց տերերը փախուստի դիմեցին կամ թաքնվեցին, ինչպես վարվեցին նաև գերմանական գաղութարարների մոտ

586. Ա.Պ. Հայ-թուրքական ընդհարումը Կովկասում, Երևան, 1907, էջ 349-350:

587. Ալ. Շեպիլյույն հեղինակել է երկու կարևոր փաստաթուղթ. մեկը 1905 թ. դեկտեմբերի 7-ին Գանձակի գեներալ-նահանգապետին ուղղված զեկուցագիրն է, 2-րդը՝ «Тифлисский Листок» թերթի խմբագրությանը ուղարկված նամակը (Չեկուցագիրը տպագրվել է «Մշակ» թերթի 1906 թ. հունվարի 22-ի համարում, իսկ նամակը՝ «Тифлисский Листок»-ի 1906 թ. մայիսի 28-ի համարում (թարգմանաբար արտատպվել է՝ «Մշակի» 1906 թ. մայիսի 30-ի համարում): Երկու փաստաթղթերն էլ վերահրատարակել է Քաջբերունին 1910 թ. (տես նրա՝ «Բաղա գյուղի ատերումը» հոդվածաշարը. «Արարատ», 1910, յունիս, էջ 528-532, յուլիս, էջ 651-654): Ի դեպ, Ալ. Շեպիլյույն պրիստավ էր նշանակվել Չարդի նախօրեին՝ նոյեմբերի 14-ին, և երեք օր անց արդեն Գետաբեկում էր: Սակայն պրիստավի պաշտոնակատար Ալիևի գործադրած խարդավանքների պատճառով չի կարողանում անցնել անմիջական պարտականությունների կատարմանը և, թեև փորձում է վերահսկել իրավիճակը, սակայն ի վիճակի չի լինում ազդել դեպքերի հետագա զարգացման վրա: Գետաբեկի կողոպտի ու ավերման մասին է նաև պոնձաձուլական գործարանի կառավարիչ, հանքային ինժեներ ու դեպքերի ակնմատես Ադոլֆ Էրմի վկայությունը («Մշակ», 1906, N 59, փետրվարի 3, էջ 2: Նաև՝ N 69, մարտի 17, էջ 3):

588. «Արարատ», 1910, յունիս, էջ 531:

589. ՀԱԱ, ֆ. 53, ց. 1, գ. 3764, ք. 278:

590. Ա.Պ. Նշվ. աշխ., էջ 354:

591. «Արարատ», 1910, յունիս, էջ 531:

Որոշ ժամանակ անց, երբ դազախ-գետաբակ-ցի (նաև՝ բաղնիցի ու չարդախլվեցի) հայերը տես-

ծառայող հայերը: Թալանող թաթարներն այնպիսի գերակշիռ քանակություն էին կազմում և այնքան սպառնալից էին պահում իրենց, որ ոչ այնտեղ գտնվող ոստիկանական պրիստավն իր ոստիկաններով և ոչ էլ գաղութարարներն իրենք կարողացան միջամտել... Խաղաղության բանակցություններից հետո, որոնք կիրակի օրը նոյեմբերի 20-ին Ալախար-Բեկ Յուզադարովի նախագահությամբ տեղի էին ունեցել թաթարական և հայկական պատվիրակների միջև և մնացել էին անարդյունք, հաջորդ օրը դրսից եկած աշխատողների և ծառայողների մեծ մասը լքեցին Գետաբեկը իրենց գյուղերը մեկնելու համար, իսկ ևս մեկ օր անց, կեսօրից հետո հեռացան նաև դրսից եկած վերջին հայերը: Դրան հակառակ, Գետաբեկում դեռ մնում էին մի շարք հայ ընտանիքներ, որոնք ապրում էին գործարանում իրենց կայուն աշխատանքով, և որոնց տներն ու ամբողջ ունեցվածքը գտնվում էին այնտեղ: Կեսօրից հետո ժամը 5.10-ին (նոյ. 22.), երբ սկսում էր մթնել, և գրասենյակում աշխատանքը դեռ շարունակվում էր, հանկարծ շուկայից և հայկական եկեղեցու բակից գործարանի ուղղությամբ կրակոցներ լսվեցին: Գրասենյակն արագ փակվեց: Պրիստավ Ալիևը և Մուլեյանն րեկը կամենում էին գնալ շուկա, բայց ճանապարհի կեսից ետ դարձան, քանի որ կրակոցներն ուժգնանում էին, իսկ դրանց թիախը կարծես թե նրանք էին: Կրակոցների սկսման դրդապատճառը շուկայից լսվող օգնության ճիչերն էին, որտեղ օտար թաթարները խլում էին մի հայի հրացանը: Հին հայկական եկեղեցու բակում թաքնված հայերը (նրանց թվում կային նաև շատ հունրիներ, այսինքն Թուրքիայից եկած հայկական կոմիտեի անդամներ, որոնք զինված էին նորաձև հրացաններով) իսկույննեթ սկսեցին կրակել շուկայի ուղղությամբ, որտեղից անընդմեջ պատասխանվում էր: Դատարկան քննիչ Լիպսկին, որն այդ ժամանակ հյուրանոցը լքել էր և գնում էր դեպի շուկա, ճանապարհին գնդակահարվեց: Նրա դիակը հաջորդ առավոտ գտնվում էր մի ավերված կրակի հետևում: Մինչ այս մինչ այն շուկայում հավաքվեցին մոտ 220 հեծյալ թաթարներ (ըստ տեղեկությունների, 180-ը Միպլիի և 40-ը Հիլիհանլիից) և ետ մղեցին հայերին, որոնք իրենց տներից կրակում էին և ռումբեր էլծնե-տում: Դրանց պայթյունները պարզորոշ զանազանվում էին հրազենային կրակից: Չայրույթն աճում է: Ժամը 7.30-ին շուկայի վրա ի հայտ է գալիս առաջին հրացույթը: Այն սկզբում այրում է պարսիկ Ալափկերի կրակը, որը հայերի կողմից կողոպտված և արդեն իսկ կրակի էր մատնված: Այնուհետև հենց իրենց՝ հայերի կողմից հրդեհվում է վաճառական Ավետիս Օհանեսովի կրակը: Մեկը մյուսի ետևից նույն ճակատագիրն են ունենում նաև մյուս հայկական և մի քանի թաթարական կրակակներ: Մարսափի այդ գիշերը (22-23 նոյ.) շուկայից անընդմեջ լսվում էին հրազենների և ռումբերի ճայթյուններ, ինչպես նաև բարձրագույն աղմուկ ու բացակաճյու-թյուններ: Թաթարները խուզարկեցին բնակարաններն ու գործարանի բանվորների կացարանները և սպանեցին բոլոր հայերին, որոնք չէին կարողացել փախչել: Այդ ժամանակ սպանված վաճառականների, արհեստավորների, արծաթագործների, պայտագործների, ատաղձագործների և նրանց ընտանիքների ան դամների թվում կային մարդիկ, որոնց ես

նում եմ, որ կառավարությունը ոչինչ չի ձեռնարկում ջարդերի կազմակերպիչներին և մասնակից-

Գետաբեկում լավ ճանաչում էի: Բոլոր դիերը, որոնց թիվը հասնում էր 35-ի, նետվում են մի մետաղաձուլարանի մեջ և այնտեղ կրակի մատնվում: Դրանց մնացորդները միայն շաթար-ներ անց գտնվեցին և ամփոփվեցին հողում: Ծեր ժամագործ Ալեքսանդր Բելախյանցի դիակը՝ կտրված պարանոցով, գտնվեց հաջորդ առավոտյան դեպի ռուսական եկեղեցի տանող ճանապարհի վրա: Թաթարական կողմից պետք է ընկած լինեն մոտ 33 մարդ, որոնց դիերն իսկույն տեղափոխվում էին: Հաջորդ առավոտ միայն մի քրոյի դիակն էր ընկած շուկայի կենտրոնում: Նոյեմբերի 23-ի այգաբացին խմբերով եկան շրջակա գյուղերի թաթարները և սկսեցին իրենց թալանը սկզբում հայերի լքված բնակավայրերում, այնուհետև նաև գործարանի լքված բանվորական կացարաններում: Պարսիկ հանքագործները փախան Կարամուրադ, Գերգեր և Միսկինի գյուղերը: Հույները և թուրքերը եկան մետաղաձուլարան և այստեղից տեղավորվեցին արտադրամասում: Հանքագործական աշխատանքները դեռ նախորդ երեկոյան դադարեցվեցին: Թալանող թաթարական հրոսակներից փախչելով՝ բովանցքի մոտ, հանքայնության արտադրամասում ապրող վերահսկիչներն ու բանվորները մտան հանքախորշը, մինչդեռ նրանց բնակարանները կողոպտվեցին: Դինամիտի նկուղի հսկիչը՝ Ավետիս Պալիևը, վաղ առավոտյան սպանվեց, որից հետո սկսվեց վերնբնային հին բովանցքի մոտ գտնվող հայերի բնակարանների կողոպուտը: Այստեղ ապրող թաթարները և թուրքերը փախան, իսկ նրանց ունեցվածքը կողոպտվեց: Այդ տեղեկությունը ստանալով՝ պրիստավ Ալիևը մի քանի թիկնապահների հետ արշավեց դեպի հանքախորշը, հալածեց ավազակներին և հարևան Արոխյան թաթարական գյուղի մարդկանցից 12 զինված պահակներ նշանակեց այնտեղ: Պրիստավ Ալիևը Միսկինի և Կարամուրադ գյուղերի ամենածեր մարդկանց՝ Մամեդի և Ռահիմի գործուն մասնակցությամբ անխոնջ կերպով արգելում էր թալանն ու կողոպուտը և շատ կողոպտիչների գնդակահարում՝ միաժամանակ մշտապես վտանգի ենթարկելով իր կյանքը: Կոտորածի այդ երկրորդ օրը սուրհանդակներ ուղարկվեցին Ելիզավետպոլ զինվորա-կան ուժերի աջակցությունը ստանալու համար: Նկատի առնելով ստեղծված անապահով իրավիճակը՝ կեսօրից հետո բոլոր պաշտոնյաներն իրենց ընտանիքների հետ տեղափոխվեցին տնօրինության շենքը և թիվ 2 տունը՝ իրենց բնակարանները թողնելով հսկիչների պաշտպանության ներքո: Գործարանում մնացած և պաշտոնյաների մոտ պաշտպանություն որոնող հայերը նույնպես տեղավորվեցին հիշատակված երկու շենքերում ու հարակից տներում: Նրանք չհետևեցին Ղազախի գյուղը գնալու մեր ստիպողական պահանջին՝ կարծելով, թե մեզ մոտ նրանց ոչ ոք ձեռք չէր տա: Նոյեմբերի 24-ի առավոտյան բոլոր կողմերից հեծյալ թաթարների մեծ բազմություններ եկան Գետաբեկ և շրջապատեցին գործարանը: Գործարանի աշխատողների խումբայր համար: Նկատի որ ոչ ոք չգիտեր, թե թաթարներն ինչ են նախատեսել անել: Պրիստավն իր թիկնապահների հետ արշավեց հանքայնության արտադրամասի հետնկողմը, որտեղ լեռան լանջին տեղի ունեցավ մի մեծ ժողով: Դրանից հետո թաթարները մեկնեցին Ղազախի և սկսում են հետապնդել այդ գյուղի փախած բնակիչներին: Միաժամանակ այնտեղ սկսվեց թալանն ու կողոպուտը, որը շուտով ավելի անանոթ կերպով շարունակվեց նաև հանքախորշի վրա, Գետաբեկի շուկայում և բանվորական կացարաններում: Լքված բնակարաններից թալանված առարկաները սայլերով տարվում էին: Կողոպտիչները տանում էին նույնիսկ դռներն ու պատուհանները, որոնք մասամբ նույնիսկ կացնով էին հատվել: Պրիստավ Ալիևին միայն ծայրահեղ ջանքերի և իր կյանքի վտանգման գնով հաջողվեց (այն բանից հետո, երբ նա մալթի պաշարների առևանգմամբ զբաղված գողերին անխառն գնդակահարել էր) կողոպուտը սահմանափակել և կողոպտիչներին գործարանից հեռու պահել: Շուկայում դեռ կանգուն մնացած հայա-

ներին պատժելու համար, որոշում են վրեժ լուծել գոնե առավել վայրագ թուրքերից և 1906 թ. հուն-

վարի 1-ին պաշարում են ոճրագործ Սոգոթլու գյուղը, որտեղ ըստ հայտնի տվյալների թուրքերը

պատկան տները կողոպուտից հետո մեկը մյուսի հետևից հրդեհվեցին և գետնին հավասարեցվեցին: Չնայած այդ ամենին՝ գործարանին պատկանող հյուրանոցն ինչպես կրակից, այնպես էլ կողոպուտից մնաց խնայված: Բանվորների մոտ հացի պակասը շարունակ ավելի զգալի էր դառնում, քանի որ հացի գործարանների մեծ մասը բալանված և փակված էր: Ծառայողների բնակարանների վառարաններում թխված հացը չէր բավականացնում, որի պատճառով Մլավյանկայում հաց պատվիրվեց: Մեր տներում տեղավորված հայերի դուրբյունը շարունակ ավելի և ավելի դժվարին էր դառնում, քանի որ թաթարները շարունակ ավելի ստիպողաբար էին պահանջում հանձնել նրանց: Չնայած նրանց ամենավճռակամ կերպով հայտարարվում էր, որ մեզ մոտ պաշտպանություն որոնող հայերն անձեռնմխելի էին, և որ մենք պարտավոր էինք նրանց համար մեր կյանքով երաշխավորել, թաթարները չէին կամենում դրանով գոհանալ և ի վերջո հայտարարեցին, որ իրենք այլևս չեն կարող մեր ապահովությունը երաշխավորել, քանի դեռ մենք «այդ գերիներին» մեզ մոտ էինք պահում: Նրանց դրությունը դառնում էր կրիտիկական, իսկ նրանցով պայմանավորված հոգսերը՝ շարունակ ավելի ճնշող: Մեփական անվտանգության վտանգման անհանգստությունն ու մտահոգությունը միաժամանակ նաև գործարանի ծառայողների մեջ էին ուժգնանում: Պրիստավի հետ խորհրդակցելուց հետո մենք եկանք այն համոզման, որ մեր՝ այսպես կոչված «գերիների» փրկության միակ հնարավորությունը նրանց ըստ հնարավորին շուտ հայկական տարածքի վրա տեղափոխելն էր: Պրիստավ Ալիևը պատրաստակամություն հայտնեց հայերին իր սեփական պաշտպանության ներքո այստեղից հեռացնել: Հարցի մի մասն լուծումն առավել ևս այն պատճառով էր համահարաբարելի թվում, քանի որ Ելիզավետպոլից, Թիֆլիսից և երկրի այլ վայրերից եկող տեղեկությունները՝ կապված երկաթուղու, փոստերի և հեռագրատների աշխատակիցների գործադուլի հետ, ի դեռևս հանցեցին շուտափույթ զինվորական օգնության ստանալու հույսերը: Քանի որ այդ ծրագրի իրագործման համար անհրաժեշտ էր ձեռք բերել թաթարների համաձայնությունը, ազդեցիկ թաթարները տեղական մոլլայի հետ միասին երեկոյան հրավիրվեցին գրույցի, և նրանց ներկայացվեց գործարանի բոլոր աշխատակիցների խնդրանքը, այն է՝ հայերին բույրատել, որ ազատ կերպով հեռանան: Պրիստավի ներկայությամբ տեղի ունեցած դժվարին բանակցություններից հետո ի վերջո թաթարները համոզված կերպով խոստացան այդ պլանի իրականացմանը շխտելու: Չնայած դրան՝ ես նպատակահարմար համարեցի դեռ ուշ երեկոյան հայերին այցելել և տղամարդկանց առաջարկել, որ գիշերը փակչեն, քանի որ կանանց և երեխաներին հաստատապես ավելի քիչ վտանգ էր սպառնում: Իմ առաջարկն այնուհետև ներժվեց, և հայերը վճռեցին հաջորդ առավոտ միասին ոստիկանության հսկողության ներքո մեկնել: Հաջորդ օրը լուսաբացին (այդ նոյեմբերի 25-ին էր, ուրբաթ օրը) պատրաստվեցին երեք ֆուրգոններ, և հայերը տեղավորվելով այնտեղ՝ ժամը 7,30-ին մեկնեցին: Նրանք ընդհանուր հաշվով 40-45 հոգի էին, այդ թվում նաև կանայք և երեխաներ: Պրիստավ Ալիևը 8 թիկնապահների և թաթարական գյուղերի երկու ավագների հետ ուղեկցում էր նրանց: Ես նրանց հետ բակով մինչև ճանապարհը գնացի: Մայրերը, սակայն, հագված հասել էին ռուսական եկեղեցու մերձակայքը, երբ նրանց վրա դարանից կրակ է տեղում: Վայրի սարսափով սայլերում գտնվողները վայր են ցատկում փախուստի միջոցով փրկվելու համար: Առաջինը խվիվում է սայլապան Գրիգորը (նա ինձ մի քանի անգամ տարել էր Ամետի մարգագետին և այլ մերձակա վայրեր) և ջախջախված գանգով մնում գետնին ընկած: Պրիստավ Ալիևը մարդասպանների դեմ կռվում է հերոսի պես և այդ ընթացքում իր սեփական ձեռքով գնդակահարում մի դավաճանի: Նրա մոտ պաշտպանություն որոնող մի հայ («Ջինգեր») ընկերության շրջիկ առևտրական գործակալը

սպանվում է նրա սեփական բազուկների մեջ: Հսկիչ Համբարձում Թումանովը, ատաղձագործ Պետրոս Խաչատուրովը և ծեր փականագործ Սարգիս Շահնագարովը սպանվում են փախուստի ժամանակ: Դեռ հիվանդանոցի բակում նույնը տեղի է ունենում նաև ջեռուցող Խաչատուր Արամովի հետ: Տնօրինության շենքի փակված դարպասների առջև կույր ֆանատիզմով սպանվում է նաև մի կին: Շատ տղաներ փախչում են դեպի ճանապարհի ներքևում գտնվող ձորը և փորձում բարձրվել արհեստանոցի կամրջի տակ: Նրանց, սակայն, այնտեղից դուրս են բերում և անխնա կերպով սպանում: Ծեր փականագործ Ամիրովի կրտսեր դուստրը (16-ամյա մի աղջիկ) նույնպես դուրս է բերվում կամրջի տակից և առևանգվում թաթարների կողմից: Ծեր Ամիրովը կարողանում է փախչել, բայց պատմում են, որ հետագայում դեպի Բարսում տանող ճանապարհի վրա գոհ է դարձել թաթարներին: Փականագործ Մելիք Շահնագարովին և ատաղձագործներ Ալեքսանդր Ալբունովին ու Ամիրհանին հաջողվում է փախչել: Նրանք կարողանում են երեք սարսափելի տառապալից օրեր անցկացնելուց հետո փրկություն գտնել Չարդախլի գյուղում: Բարձրաձայն հեկեկալով՝ պրիստավ Ալիևը հավաքում է կենդանի մնացած կանանց և երեխաներին, որոնց թիվը հասնում էր մոտ 30-ի, և նրանց տանում գործարանի հիվանդանոցը՝ տեղավորելով այնտեղ: Դր. ֆոն Ռոզենը և նրա քույրը հանձն են առնում հոգ առնել նրանց սննդի համար: Այնտեղ միաժամանակ օրհան են գտնում նաև մի քանի վիրավորված թաթարներ: Միայն շաբաթ օրը՝ նոյեմբերի 26-ին է վերջապես հաջողվում դադարեցնել կողոպուտը և կազմակերպել բանվորական կացարանների հսկողությունը: Երեքշաբթի օրը՝ նոյեմբերի 29-ի հետմիջօրեին Գետաբեկ հասան նաև հեծելազորայինները: Ռուսական եկեղեցու մոտ նրանց դիմավորեց Գետաբեկի ողջ բնակչությունը: Կարգապահ, պճնված հեծելազորի տեսարանն անասելի տառապանքներ տարած մարդկանց վրա այնքան հաղթահարիչ ներգործություն ուներ, որ շատ տղամարդիկ հեծկտում էին: Գործարանում աշխատանքները հետզհետե դարձյալ վերականգնվեցին, մինչդեռ հարևան գյուղերը, մասնավորապես Մլավյանկան դեռ շարունակում էին ճնշված մնալ կարմիր դրոշով թաթարական հեծյալ հորդանների կողմից: Շուտով Թիֆլիսից նույնպես խիստ անհանգստացնող տեղեկություններով լի մամակներ եկան: Իրադրությունն ամեն օր շարունակվում էր սրվել: Հայերի և թաթարների միջև նաև այնտեղ էին արյունահեղ մարտեր սկսվել: Սպանվում էր պետության սնանկացում, ապստամբություն և համընդհանուր գործադուլ: 1906 թ. դեկտեմբերի 6-ին բռնկվեց երկաթուղայինների համընդհանուր գործադուլը: Երկաթուղու օգտագործման բույլավորությունը տալիս էր ռուսական «տոցիալ-դեմոկրատական աշխատավորական կուսակցության» գործադուլային զրահանյակը: Միայն մախրող տարվա վերջին օրերին դարձյալ թույլատրվեց որոշ ուղևորատն գնացքների երթևեկությունը: Գետաբեկում ևս խլույններ հանգիստ իրավիճակ չսկսվեց: Դա, ի միջի այլոց, ապացուցում էր այն տխուր փաստը, որ նոր տարվա գիշերը հայկական կողմից զինված հարձակում տեղի ունեցավ հարևան Սոգոթլու գյուղի վրա (Գետաբեկից 4 վերստ հեռավորության վրա): Դիպլոմաթար գրեթե ողջ կազմով այնտեղ գիշերող հեծելազորի արագ միջամտության շնորհիվ հարձակումը շուտով ետ մղվեց: Չնայած դրան՝ թաթարական կողմում կար 30 սպանված (այդ թվում 17 կին և փոքրիկ երեխաներ): Նաև գրեթե ողջ անասնազլխաքանակն էր առևանգվել: Հայերը, որոնք դուխտբորցիների Ռուկո-Գորելովկա գյուղով էին եկել, ունեցել էին մոտ 17 գոյ: Քանի որ, բացի այդ, Գետաբեկը և հարևան ռուսական գյուղերը, նաև Մլավյանկան ու Նովո-Գորելովկան գտնվում են հենց Ելիզավետպոլի և Նոր Բայազետի շրջանների միջև, կարելի էր ակնկալել հայերի հարձակում ճանապարհին գտնվող թաթարական գյուղերի վրա: Մյուս կողմից Չարդախլի հայկական գյուղը հարթավայրի թաթարներին խանգարում

կենտրոնացրել էին գետաբակցի հայերից խլված ողջ թաղան⁵⁹³:

Հետագա տարիներին հայոց Գետաբակը շենանում է վերստին. վերաբացվում է դպրոցը, նորոգվում եկեղեցին, կյանքը մտնում է բնականոն հունի մեջ:

1908 թ. Գետաբակի տանուտեր է հիշվում Աղաբեկ Աղասարյանը⁵⁹⁴:

1915 թ. գետաբակցիներն ապաստան են տալիս Եղեռնից մազապուրծ 196 գաղթականների և տեղավորում շուրջ 25 բնակարաններում⁵⁹⁵:

Սր. Գևորգ եկեղեցի. վերաբնակիչ հայերը, հիմնելով Նոր-Գետաբակը, ստիպված չեն լինում եկեղեցի կառուցել, քանի որ տեղում կանգուն վիճակում գտնում են նույնիսկ երկու եկեղեցի. «Հայերը, որ ժամանակաւոր բնակիչներով մի պատկառելի թիւ են կազմում, կարիք են զգում հոգևոր պէտքերի ևս. այդքան ժողովուրդ հայեր առանց քահանայի և եկեղեցու ինչպէս կարող էին մնալ: Բարեբաղդաբար մախնի պապերից շինուած գոյգ եկեղեցիներ կանգուն պատրաստ են լինում, մէկը փոքրիկ՝ գերեզմանատան մէջ, որ հենց այժմեան եկեղեցին է, միւսը մեծ՝ հեռու արևելեան կողմում: Որովհետև մեծ եկեղեցին վերանորոգութեան պահանջ է ունենում, ընտրում են փոքրիկ գերեզմանատան եկեղեցին և մերձաւոր հոգևոր իշխանութեան տնօրէնութեամբ դա սրբագործում է հոգևոր պէտքերը հոգալու և նշանակւում է երթևեկ քահանայ հեռու գիւղերից»⁵⁹⁶:

1861 թ. գործել է որպէս ծխական եկեղեցի: Վավերագրերում հիշատակվում է անանուն ու քարաշեն (1861, 1877, 1878 թ.)⁵⁹⁷, իսկ 1885 թ.՝ իբրև «Կեստաբեկու Սր. Գևորգ եկեղեցի ծխական»⁵⁹⁸: Գտնվում էր պղնձահանքի մոտ՝ մեծ գերեզմանոցում («...ունէ մի բազմադարեան փոքրիկ եկեղեցի, որ գտնվում է գիւղից փոքր ինչ հեռու, պղնձէ հանքի գործարանի մօտ...»)⁵⁹⁹: Կառուցման ժամանակը հայտնի չէ: 1890 թ. արդեն կարոտ էր նորոգության (հատկապէս տանիքը)⁶⁰⁰:

Եկեղեցու նորոգությունն իրականացվել է հանքերի կառավարիչ Վ. Բոլտոնի օժանդակությամբ. «...իր հաշվով [եկեղեցին] կղմինտրով ծածկեց,

դուրսը եւ ներսը կրով ծեփել են սուաղել տուեց, որ կարծենար առնուազը 400 բուրի...: Ներկայ տարվայ (այսինքն՝ 1900 թ.) սկզբին 50 ը. նուիրեց հայոց եկեղեցուն՝ կարկատելու, նորոգելու եւ ինչ կարիք լինի լրացնելու»⁶⁰¹:

1905 թ. նոյեմբերյան ընդհարումների օրերին թուրքերը եկեղեցին ավերել և կողոպտել են:

Նկատի առնելով եկեղեցու անմխիթար վիճակը՝ 1908 թ. Հայի Գետաբակի հասարակությունը կառույցի վերանորոգության հարցով դիմել էր Գանձակի հոգևոր կառավարությանը, ընդ որում, թույլտվություն խնդրելով՝ Սր. Գևորգ եկեղեցու գումարներից 300 ռուբլի օգտագործել այդ նպատակի իրագործման համար⁶⁰²:

Առհասարակ, Գետաբակի հայկական հնությունները տուժել են ավելի շատ ավերիչ ձեռքերից: Զգալի վնաս են հասցրել հատկապէս հանքերի կառավարիչները, որոնք, պատմական հուշարձաններին հաճախ վերաբերվելով իբրև անպետք ու անտեր կառույցների, զանազան նոր շինությունների քար մատակարարելու համար քանդել են դարերից մնացած հայկական հուշարձանները. «...եկեղեցին գտնուում է գործարանում: Եկեղեցին հին է և շրջապատած մեծ տարածութեամբ հանգստարաններով, ուր թաղում են նոր հանգուցեալներին, այնպէս որ հին և նոր մի գերեզմանատուն են կազմում: Գերեզմանատունը հարաւային կողմից գտնուում է այժմեան հրապարակի վրայ, ուր և վաճառանոցն է: Պետք է նկատել, որ սրանից մի քանի ժամանակ առաջ բաւական տեղ մասնաւոր գործարանի կառավարչի աւերիչ ձեռքը փչացրել է հանգստարանն՝ թէ իրենց համար շինութիւն և թէ ուրիշների համար խանութներ շինելու նպատակով. դրան ապացոյց հետաքրքիր այցելում կարող է նկատել շինութիւնների անկիւններում խաչանիշ քարերը, որոնց վրայ գուցէ և եղած լինին արձանագրութիւններ...»⁶⁰³:

Քահանա. նախապէս գյուղին հովվում էր Փիք գյուղի քահանան, իսկ 1869 թ. քահանա է ձեռնադրվում *Մովսէս Տեր-Գալստյան Մամիկոնյանը*⁶⁰⁴:

601. «Մշակ», 1900, N 26, էջ 3: Ի դեպ, Վ. Բոլտոնը «...իր ծախքով կառուցեց ռուսաց մի փոքրիկ, բայց շքեղ ու վայելուչ եկեղեցի մօտ 3000 թ. արժողութեամբ»: Նա վախճանվել է 1900 թ. հունվարի 29-ին՝ տնօրինելով Գետաբակի գործարանը 25 տարի: Նույն պաշտոնում նշանակվում է հանգուցյալի փեսան՝ Գուստավ Քելլեն:

602. ՀԱԱ, ֆ. 53, ց. 1, գ. 1274, թ. 14:

603. «Նոր-Ղար», 1889, N 145, էջ 3: Գրեթե նույնն է վկայել մեկ այլ ակնաւոր. «Գետաբակի պղնձահանքի շինութեանց հիսիսիակողմը կայ մի փոքրիկ անշուք հայկական մատուռ, քաղակապ, որի շրջապատն ընդարձակ գերեզմանատուն է, որ ապացոյց է թէ այդտեղ հնումն աւելի շատ հայեր են բնակվել. մատուռից ոչ շատ հեռու կայ և մի այլ եկեղեցոյ աւերակ: Զարմամալի չէ, որ այդչափ ընդարձակ գերեզմանատուն և եկեղեցիներ թողնող ժողովրդից բնակութիւնների հետքեր չեն մնացել. ըստ որում կարծելու է, որ պղնձահանքի բազմաթիւ գործարանների պատճառով քանդուել, անհետացել են...» («Արձագանք», 1888, N 7, էջ 86):

604. ՀԱԱ, ֆ. 56, ց. 1, գ. 5394, թ. 10:

Էր հասնել լեռնային արտավայրերին: Այդ պատճառով երկու կար, որ հենց այստեղ դարձյալ նոր պայքար կսկսվի թշնամի ազգերի միջև, որի կասեցումը հնարավոր կդառնա միայն կայուն, բավականաչափ զինվորական ուժերի առկայության դեպքում» (**Lehmann-Haupt C. F.**, Armenien Einst und Jetzt, Berlin, 1910, էջ 150-154):

593. Ա.Ղո, նշվ. աշխ., էջ 354: Հայ վրիժառուների կողմից Սոգոթլու՝ գյուղ-ավազակարոքը ոչնչացնելու մասին տե՛ս սույն աշխատության Սոգոթլու գյուղի բաժինը (էջ 122):

594. ՀԱԱ, ֆ. 53, ց. 1, գ. 1274, թ. 10:

595. ՀԱԱ, ֆ. 56, ց. 6, գ. 1058, թ. 1,5:

596. «Նոր-Ղար», 1889, N 174, էջ 3:

597. ՀԱԱ, ֆ. 53, ց. 1, գ. 3835, թ. 148-149, գ. 3870, թ. 22-23:

598. Նույն տեղում, գ. 3877, թ. 29:

599. «Մշակ», 1878, N 145, էջ 2:

600. «Նոր-Ղար», 1890, N 148, էջ 3:

1890-1903 թվականներին հիշվում է քահանա *Շնավոն Բորյանցը*⁶⁰⁵:

1907 թ. դեկտեմբերին Գանձակի հոգևոր կառավարությունը Գետաբակի Սբ. Գևորգ եկեղեցու ծուխը հովվելու համար քահանա է նշանակել *Մեսրոպ Ստեփանոսյանցին*, որն իր պարտականություններին անցնելուն պես մեծ գործունեություն էր ծավալել եկեղեցու անմխիթար վիճակը բարեփոխելու ուղղությամբ: Այդ առթիվ 1908 թ. մի վավերագրում ասված է. «...տեղը գալուն պես, տեսնելով մեր եկեղեցույ թշուառ դրութիւնը, ամենայն աշխատութեամբ ջանաց եկեղեցին պայծառացնել և բարեկարգել և եկեղեցական կալուածոյ իրաւունքները պաշտպանելով տեղոյս գործարանի կառաւարչի և թուրքերի գրաւումների մասին՝ բողոքներ տալով կոնսիստորիային և կառաւարութեանդ...», որոյ մասին խորին շնորհակալութիւն ենք հայտնում յիշեալ քահանայից»⁶⁰⁶:

1917 թ. հուլիսի 24-ին Սիմոնը Գետաբակի համար *Համազասպ Խաչատրյանին* տվել է քահանա ձեռնադրվելու թույլտվությունը⁶⁰⁷:

Գերեզմանոց. պատմական մեծ արժեք ունեւ, քանի որ տեղում քաղումներն անընդմեջ իրականացվել են բազում դարեր շարունակ (առնվազն միջնադարից): Գտնվում էր Գետաբակի հարավային կողմում:

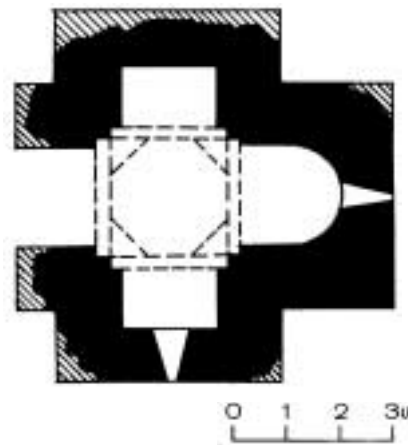
Ավերվել է 1960-70 թվականներին՝ Գետաբակի շրջանային հեռուստատեսության կայան կառուցելու պատճառով:

Սբ. Աստվածածին եկեղեցի. գտնվում էր Հին Գետաբակի տարածքում: Առաջին անգամ հիշատակվում է 1659 թ. այստեղ ընդօրինակված Հայսմավուրքի հիշատակարանում⁶⁰⁸: Ս. Ջալալյանցն առանց տեսնելու՝ այն անվանում է «գիոյակապ եկեղեցի կառուցեալ ՚ի վերայ վայելչադիր սեանց»⁶⁰⁹: Մինչդեռ իրականում Սբ. Աստվածածին եկեղեցին եղել է փոքր և անշուք մատուռ⁶¹⁰: Հիշատակվում է նաև արխիվային վավերագրերից մեկում. «1885 թ. սբ. Աստվածածին եկեղեցին ի հին գիւղատեղոյ»⁶¹¹: Ի դարասկզբին քանդել է Գուստավ Քելլեն և քարերն օգտագործել այլ շինությունների համար⁶¹²:

Սբ. Սարգիս վանք. նկարագրական առաջին վկայությունը խիստ ժխտ է. «Գետաբակին մօտ անտառի մէջ կայ և մի փոքրիկ վանք Ս. Սարգիս ա-



ԳԵՏԱԲԵԿ. Սբ Սարգիս վանքի տեսքը Ի դարի սկզբին: Արտատպված՝ *Լեհման Դաուպտի «Հայաստանը նախկինում և այժմ» գրքից (C. F. Lehmann-Haupt, Armenien Einst und Jetzt, Berlin, 1910)*



ԳԵՏԱԲԵԿ. Սբ. Սարգիս վանքի հատակագիծը

մունով: Սրա շրջակայքում նոյնպես նշմարում են շատ տների հետքեր»⁶¹³:

Հայտնի է, որ 1883 թ. վանքում մասնակի, սակայն կամայական նորոգություններ է կատարել հանքերի կառավարիչ Վ. Բոլտոնը և սեփականելով շենքը՝ ծառայեցրել է որպես զբոսավայր. «Այժմեան պղնձահանքից հարաւ 1/2 ժամաչափ հեռաւորութեամբ, անտառի մէջ, մի փոքրիկ մարգագետնի վրայ կանգնած է մի գողտրիկ խաչաձև գմբէթազարդ վանք, ...պատերը սուղած, գմբէթը ներկած, ընդարձակ գեղեցիկ մուտքով և փոքրիկ փայտէ պատշգամբով. սակայն այս բոլոր նորոգութեանց պատճառը հասկանալի է դառնում, երբ

605. ԳԱԹ, Ս. **Փանայանի** ֆ., տետր N 1, VI-11, թ. 21: Նաև՝ ՀԱԱ, ֆ. 53, ց. 1, գ. 1104, թ. 17:

606. ՀԱԱ, ֆ. 53, ց. 1, գ. 1274, թ. 14:

607. «Արարատ», 1917, էջ 605:

608. «ԺԷԳ», էջ 876:

609. **Ջալալյանց Ս.**, նշվ. աշխ., մասն Բ, էջ 360:

610. «Արձագանք», 1888, N 7, էջ 86:

611. ՀԱԱ, ֆ. 53, ց. 1, գ. 3877, թ. 29:

612. **Բարխուտարեանց Մ.**, Արցախ, էջ 312: **Լալայեան Ե.**, Գանձակի գաւառ, էջ 328:

613. **Մնրատ Մ.**, Հնութիւններ Գետաբակի շրջակայքում, «Նոր-Գար», 1893, N 36, էջ 3:



ԳԵՏԱԲԵԿ. Սբ. Սարգիս վանքի տեսքն արևմուտքից 1980 և 1982 թթ. (վերջինը քանդման ընթացքում) տեսքը հյուսիսից և հատվածներ ներքուստ

այցելուն տեսնում է վանքի ներքը: Ներսի կողմից ևս վանքը սուաղած և ներկած է, բայց բեմի և պատարագամատոյց սեղանի փոխարէն, որոնք բոլորովին քանդուած են նորոգութեան ժամանակ, դուր կը տեսնէք մի ընդարձակ փայտէ սեղան, մաքուր սփռոցով ծածկուած և նստարաններով շրջապատուած, ...այս նշանաւոր փոփոխութիւն անողը պղնձահանքի գերմանացի կառաւարիչն է. անձամբ ականատես եղանք, թէ ինչպէս նա ճաշից յետոյ սեպիական կառքով, մի քանի տիկիներէի և

օրիորդների հետ ժամանեց այստեղ և սկսուեց նուագածութիւնն ու պարը, և այս բոլորը վանքի ներսում...: Վանքի նկարագրութիւնը վերջացնենք յիշատակելով, որ նորա հարաւ-արևելեան անկիւնում մի փայտէ խոհանոց ևս աւելցրած է: Ժողովուրդը սրան անուանում է „Դըրեխտորի“, (այսինքն՝ դիրեխտորի) վանք, բոլորովին անտարբեր և սառնասիրտ վերաբերուելով այս անամօք վարմունքին ... տգէտ ժողովուրդ. վանքի իսկական անունը կամ որ դարու շէնք լինելը գուցէ պարզուէր,

եթե սուղների տակ չլինէին ծածկուած որմերը, որոնց վրայ շատ հաւանական է արձանագրութիւն կարող է լինել: Այս նշանաւոր փոփոխութիւնն արուած է 10 տարի առաջ...»⁶¹⁴:

Գրեթե նույն տարիներին վանք այցելած մեկ այլ հեղինակ նշել է. «Սուրբ Սարգիս. Ուխտատեղի է և փոքրիկ մատուռ Հին Գետաբակի արևելեան հանդէպ, ջրածորի աջ կողմի բարձր և գեղեցիկ սարայարթում. ունի և փայտաշէն սրահ և անտառապատ շուրջ (այս տեղ բնակած է Յովհան Մայրազոմեցի գիտնական վարդապետն)»⁶¹⁵:

1900-ական թվականների վերջերին վանքը բռուցիկ հիշատակում է նաև գերմանացի հնագետ Լ. Հաուպտը. «Գետաբեկը մշտապես պատված էր քանձր ծխով և վառարաններից դուրս եկող՝ շնչառությունը դժվարացնող շոգիներով: Սակայն մերձակայքում կար մի վայր, որտեղ անարգել կարելի էր վայելել լեռների մաքուր օդը՝ Աննետի մարգագետինը: Այն շրջապատված է լեռներով ու անտառներով, իսկ կողքին կա մի բավականին հին հայկական մատուռ: Մարգագետնի վրա մինչև վերջերս կար մի հսկա կաղնի, որը շրջակայքում ապրող հայերի կողմից պաշտվում էր որպես սրբազան ծառ: Երբ մենք հասանք Գետաբեկ, հսկա ծառը, որն ընդգրկում էր 4,26 մետր տարածություն, գտանք գետնին պառկած վիճակում: Ինչպես մեզ տեղեկացրեցին, այն վայր էր տապալվել երեք տարի չորացած և տերևազուրկ վիճակում կանգուն մնալուց հետո: Ծառի առջև կար մի քար՝ վրան կատարված մոմագոհաբերումներից միանգամայն սևացած: Դա ակնհայտորեն հեթանոսական և միայն մի փորագրված խաչով քրիստոնեացված գոհասեղան էր, իսկ մատուռը նրա հարևանությամբ է կառուցվել, քանի որ խնդիրն այստեղ վերաբերում էր մի հին՝ ծառի պաշտամունքին ծառայող վայրի: Սակայն հեթանոսական ծառից քրիստոնեական մատուռին պաշտամունքի փոխանցումը չի հաջողվել երբևէ ամբողջովին իրագործել»⁶¹⁶:

Հ. Ոսկյանը, կրկնելով Ս. Ջալալյանցին և Մ. Բարխուտարյանցին, հուշարձանը նույնացնում է Խրթին անապատի հետ⁶¹⁷: Ենթադրվում է, որ է դարում այստեղ է ապաստանել Եզր կաթողիկոսից հալածված Հովհան Մայրավանեցին⁶¹⁸:

1980 թ. Գետաբեկ շրջկենտրոնից 1 կմ հարավ-արևելք՝ Գետաբակ վտակի աջ ձորալանջին՝ անտառածածկ սարերով շրջապատված ոչ մեծ տա-

փարակի վրա գտանք քայքայված, բայց միանգամայն կանգուն խաչածն-գմբեթավոր հորինվածքով մի եկեղեցի: Համադրելով այն վերոնշյալ նկարագրությունների հետ՝ կարծում ենք, որ Մ. Սմբատյանցի, «Արձագանք»-ի թղթակից Նուրի և Մ. Բարխուտարյանցի նկարագրած եկեղեցին և մեր տեսածը նույն հուշարձանն է: Եկեղեցին ներքուստ և արտաքուստ խաչածն, միախորան, գմբեթավոր կառույց է: Գմբեթատակ քառակուսուց անցումը գմբեթադրին իրականացված է առագաստների միջոցով. ճարտարապետական լուծում, որը մեզանում հայանի է է դարից: Նեղ ու ձգված լուսամուտները գետնոված են բոլոր ճակատներում: Կառուցված է անմշակ քարով ու կրաշաղախով, ներքուստ սվաղված է, արձանագրություններ չկան:

1982 թ. 2-րդ և, ցավոք, վերջին անգամ այցելելով Սբ. Սարգիս եկեղեցի ականա ականատեսը եղանք եկեղեցու քանդման գործընթացին (կիսով չափ քանդել էին ութանիստ թմբուկը)⁶¹⁹:

Կիկլոպյան ամրոց. Գետաբեկի մերձակայքում գտնված կարևոր հնագիտական հուշարձաններից է, որը տեսել և նկարագրել է հնագետ Լ. Հաուպտը. «Մի մեծ բլուր՝ այժմ ծածկված մութ անտառով ու խիստ մացառուտներով, շրջափակված է հսկա քարակտորներով կառուցված յոթնաշերտ կիկլոպյան շրջապարսպով. ժայռակտորներ, որոնք այնպիսի ծանրություն ունեն, որ, ինչպես նախապատմական կառույցների դեպքում հաճախ լինում է, անհնար էր ըմբռնել, թե ինչպես կարող էր մեկ, դեռ չասելով՝ հարյուրավոր այդպիսի քարակոշտերը վեր բարձրացվել և միմյանց կողքին կամ միմյանց վրա տեղադրվել: Երկու կողմից պարիսպներով շրջափակված մի ճանապարհ հյուսիսից հարավ առաջնորդում է ամբողջ կառույցի միջով: Բացի այդ արևելքից մի գաղտնի, մասամբ ստորգետնյա անցարան է ձգվում դեպի բերդի կենտրոնը, այնտեղ, որտեղ բլուրն ավելի զառիվայր է դառնում: Նույնիսկ գլխավոր մուտքը խիստ դժվար էր գտնել: Չիէրը սուզվում էին մինչև թամբերի բարձրությանը հասնող փարթամ խոտի մեջ, և բողբոսապարիսպների ներսում առաջ գնալը խիստ դժվար էր: Տպավորությունը, որ մենք վայրի անտառաթավուտում գտնվող այդ կառույցից ստացանք, մեծաշուք և գրեթե սոսկալի էր: Վերադարձի ճանապարհին իմ ուղեկիցն ինձ առաջնորդեց իր կողմից նախկինում բացված՝ բրոնզի և նորասկիզբ երկաթի դարաշրջանից սերող մի շարք գերեզմանների մոտով: Դրանցում էին գտնվել նաև այն կենդանական պատկերներով և որսի տեսարաններով պատված բրոնզե գոտիները, որոնք Վիրխովը դարձրել էր մի հատուկ ակադեմիական աշխատության նյութ»⁶²⁰:

614. «Արձագանք», 1893, N 124, էջ 2:

615. **Բարխուտարյանց Մ.**, Արցախ, էջ 313:

616. **Lehmann-Haupt C. F.**, Armenien Einst und Jetzt, Berlin, 1910, էջ 130-131.

617. **Ջալալյանց Ս.**, նշվ. աշխ., մասն Բ, էջ 360: **Ոսկյան Հ.**, Արցախի վանքերը, «Հանդես Ամսօրեայ», 1952, յուլիս-սեպտեմբեր, էջ 424:

618. **Ջալալյանց Ս.**, նշվ. աշխ., մասն Բ, նույն տեղում: **Ոսկյան Հ.**, նշվ. աշխ., նույն տեղում: **Բարխուտարյանց Մ.**, Արցախ, էջ 313: **Լալալյան Ե.**, Գանձակի գաւառ, էջ 347-348:

619. «Գարդմանք», 1996, N 1, էջ 8:

620. **Lehmann-Haupt C. F.**, Armenien Einst und Jetzt, Berlin, 1910, էջ 133-134.

ԳՅԱՐԳՅԱՆ (ԿԱՐԿԱՆ)

Տեղադրություն. գտնվում է շրջկենտրոնից 7 կմ արևմուտք՝ Շաքարբեկ և Ղարամուրատ գետերի միախառնման տեղում, ծովի մակերևույթից 1470-1560 մ բարձրության վրա:

Պատմություն. գյուղի պատմական անվան վկայությունը պահպանվել է 1656 թ. Սըռառուտ գյուղում Ավետիս քահանայի ընդօրինակած «Մաշտոց»-ի հիշատակարանում. «Յակոբ քահանայն ... որ է ... Կարկառ գեղին առաջ քահանայ...»⁶²¹:

Բնակչություն. հայաթափ է եղել ԺԸ դարի 2-րդ կեսին: Շուրջ 1 դար գյուղատեղին խաշնարած ցեղերի համար ծառայել է որպես ամառանոցավայր: ԺԹ դարի 70-80-ական թվականներին վերջիններս, վերջնականապես հիմնվելով գյուղատեղիում, վերածվեցին մշտաբնակների:

1908 թ. գյարգառաբնակ թուրքերը կազմել են 355⁶²², 1914-ին՝ 378 շունչ⁶²³:

Պատմական հուշարձան. 1890-ական թվականներին Գյարգառում պահպանվել էին բնիկներից մնացած «...կիսաեր եկեղեցի և հանգստարանը»⁶²⁴:

ԳՅՈՂԱԿՂԵՐԵ

Գտնվում է շրջկենտրոնից 8 կմ հյուսիս-արևմուտք, հարավից կից է պատմական Շաքարբեկ գյուղին, տարածված է համանուն գետակի աջ ափին, ծովի մակերևույթից 1500-1580 մ բարձրության վրա:

Հայաբնակ է եղել մինչև 1770-ական թվականները: Ներկայիս գյուղը, որի թուրք բնակիչներն իսպառ վերացրել են բնիկներից մնացած նյութական մշակույթի բոլոր հետքերը, գոյացել է խորհրդային տարիներին:

ԳՈՐԵԼՍԿ

Գտնվում է շրջկենտրոնից 7,5 կմ հյուսիս՝ հարավարևելահայաց ձորալանջին, ծովի մակերևույթից 1570-1640 մ բարձրության վրա:

Բնակավայրը գոյացել է խորհրդային տարիներին՝ ամայացած հին գյուղատեղիում:

ԳՐԵՍՈՒ ԲԱԶԱՐ

Զակամ գավառի այն գյուղերից է, որի տեղադրությունն առայժմ պարզված չէ: Գտնվել է ներկայիս Գետաբեկի շրջանի արևմուտքում կամ էլ Թուրքի շրջանի հարավային մասում: Ի դեպ, Գետաբեկի շրջանի այդ մասում է Քերիմլի անունը կրող մի գյուղ, որը հակված ենք նույնացնել պատմական Գրեմլի հետ:

621. «ԺԷԳ», էջ 741:
622. “Кавказский календарь на 1910 г.”, с. 224.
623. “Кавказский календарь на 1915 г.”, с. 109.
624. **Բաղխատարեանց Մ.**, Արցախ, էջ 308:

ԺԷ դարում Գրեմու Բազար գյուղում գրիչ Գրիգոր քահանան Պարոնտերի պատվերով ընդօրինակել է ձեռագիր «Աւետարան»⁶²⁵:

Հայաթափ է եղել 1770-ական թվականներին գավառի տասնյակ զուտ հայաբնակ այլ գյուղերի հետ մեկտեղ:

ԴԱՂՐՍԱՆԴԱՂ

Գտնվում է շրջկենտրոնից 10 կմ արևմուտք՝ արևելահայաց ձորալանջին, ծովի մակերևույթից 1450-1520 մ բարձրության վրա:

ԺԹ դարի վերջին հայաթափ հին գյուղատեղին բնակեցվել է նստակեցության անցած թուրք-խաշնարած ցեղերով:

1908 թ. ունեցել է 55⁶²⁶, 1914-ին՝ 205 շունչ⁶²⁷:

ԴԱՅԱ-ՂԱՐԱԲՈՒԼԱՂ (ԲԱԼԱ-ՂԱՐԱԲՈՒԼԱՂ)

Տեղադրություն. գտնվում է շրջկենտրոնից 6 կմ հարավ՝ ծովի մակերևույթից 1430-1550 մ բարձրության վրա:

Բնակչություն. հայաթափ է եղել ԺԸ դարի 70-ական թվականներին: Հետագայում գյուղատեղին խաշնարած թուրք ցեղերի համար ծառայել է որպես ամառանոց, իսկ 1880-ականների վերջերից՝ իբրև գյուղ:

1914 թ. Դայա-Ղարաբուլաղն ունեցել է 840⁶²⁸, 1977-ին՝ 1031 բնակիչ⁶²⁹:

Պատմություն. պատմական՝ հայկական անվանումը մոռացության է մատնվել:

Դայա-Ղարաբուլաղի մերձակայքը հարուստ է հայ մշակույթի բազմադարյան և տարատեսակ հուշարձաններով: Ահա դրանք.

«Ջոխտակ կամուրջ» գյուղատեղի. գտնվում է Դայա-Ղարաբուլաղ գյուղից 3 կմ հարավ-արևելք՝ Փառիսոս և Շամքոր գետերի միախառնման տեղում:

Հայաթափ է եղել ԺԸ դարի 2-րդ կեսին: Պատմական անունը մոռացվել է: ԺԹ դարավերջին մերձաբնակ հայերին հայտնի էր Ջոխտակ կամուրջ, իսկ թուրքերին՝ Ղոշա-Զյովրի կամ Բայրամլի (նաև՝ Ալի-Բայրամլի) անվամբ:

Տեղում նոր բնակավայրի հիմնադրման նախապայմանը Շամքորի հովտից Գետաբեկի պղնձածուլարանների համար փայտանյութ մատակարարելն էր: Սկզբում տեղում կառուցվում են սոբցարան, պահեստներ: Ժամանակի ընթացքում աշխատուժի աճող պահանջի համեմատ տեղում ձևավորվում է թրքաբնակ մի գյուղ՝ Բայրամալի անվամբ: Բնակիչները հավաքագրվում են Բայրամլի

625. «Ցուցակ Ձեռագրաց», հատոր Բ, Երևան, 1970, էջ 502, ձեռ. N 7299:
626. “Кавказский календарь на 1910 г.”, с. 234.
627. “Кавказский календарь на 1915 г.”, с. 115.
628. Նույն տեղում, էջ 117:
629. «ԱՄՀ», հ. 3, էջ 394:

անվանք հայտնի խաշնարած այն ցեղերից, որոնք ձմեռն անց էին կացնում Կուրի աջ ափին ցրված մի քանի ձմեռոցներում (ներկայիս Թոուզի շրջանի Աշաղի-Այիփի գյուղից հյուսիս-արևելք), իսկ ամառն իրենց բազմաթիվ հոտերով հաստատվում էին Շամքոր գետի վերին հոսանքի շրջանում: Ի դեպ, հայտնի է, որ թուրքերից գատ, օրինակ՝ 1886 թ., Բայրամլիում բնակություն էին հաստատել «նորերումս մահմեդականություն ընդունած եօթն հայեր: Դոքա ամուսնացել են և այդ գիւղում բնակություն են հաստատել»⁶³⁰: 1883 թ. նորաստեղծ գյուղը երկաթուղով կապվում է Գետաբեկի հետ: Այստեղ էին պահվում պղնձաձուլարաններում օգտագործվող փայտի և ածուխի պաշարները⁶³¹: Սակայն հանքերի սպառմանը զուգահեռ՝ Բայրամլին կորցնում է իր նշանակությունը և տարիների ընթացքում իսպառ ամալանում: Ներկայումս անասնապահների համար ծառայում է իբրև ամառանոց:

«Ձոխտակ կամուրջ» կամ Բայրամլի գյուղատեղիին կից՝ գետի աջ ձորալանջին, ԺԹ դարավերջին դեռևս պահպանվում էր մի եկեղեցի: Հուշարձանի գոյության մասին առաջին գրավոր վկայությունը հայտնի է 1890 թ-ից «...պղնձահանքի փայտի կույտերի մոտ Շամքոր գետի երկնդան խառնուրդում: Այդտեղից դեպի ձախ երկուստեք ահագին բարձրությունով սարերով պարսպված ձոր գնում է վեր, դեպի՝ Ղոշա Զյորփի, ուր մի վանք կա: Գետի այդ ճյուղը կոչվում է Ղաշխա-շայ...»⁶³²:

Գրեթե նույն ժամանակներում մեկ այլ հեղինակ նշել է. «Երկաթուղու գիծն վերջացած տեղի արևելեան հանդեպ, վտակի աջ կողմի բարձրութեան վերայ կայ մի եկեղեցի, որի գլուխն խոնարհուած է»⁶³³:

«Ձոխտակ կամուրջ» գյուղատեղիում (անունն արդեն իսկ հուշում է) եղել է երկու կամուրջ. «...ամուսնում են Բայրամ-Ալի կամ Ղոշա-քեղրփի (ջուխտ կամուրջ), երևի այն երկու կամուրջների անունով, որոնցից մեկն այժմ կործանուած է, որի միայն մի կողմն է երևում, իսկ միւրը նրանից բաւական բարձր, դեռ կանգուն մնում է...»⁶³⁴:

Հարկ է նշել, որ 2-րդ կամուրջը «Ձոխտակ կամուրջ» գյուղատեղիից, իրոք, բավականաչափ հեռու է և գտնվում է Չանախչի գյուղատեղիում: Ուստի առավել հավանական ենք համարում, որ տեղում եղել է հետագայում ավերված ևս մեկ կամուրջ:

Տանձուտ (Դանձուտ, Չանախչի) գյուղատեղի. գտնվում է «Ձոխտակ կամուրջից» 4,5 կմ հարավ՝ Շամքոր գետի ձախ ափին:

Գյուղանունը՝ Դանձուտ տառադարձությամբ, վկայված է 1721 թ. «Ժողովածուի» հիշատակարանում, ձեռագիր, որ Առաքել Դանձուտցու պատվե-

րով ընդօրինակել է Սարգիս գրիչը Քարատակ գյուղում⁶³⁵:

Հայաթափ է եղել ԺԸ դարի 70-ական թվականներին: Գյուղատեղիի տարածքում ԺԹ դարավերջին պահպանվում էին եկեղեցին և թաղակապ, միաթռիչք կամուրջը: Վերջինս կանգուն էր նաև 1980-ական թվականներին:

Իր չափերով բավականին ընդարձակ էր եկեղեցին. «...Այս կամուրջի մօտ կայ մի բաւական մեծադիր եկեղեցի, որի մի կողմի պատը և տանիքի մեծ մասը թափուած են, իսկ միւս մասերը վեց սների վրայ ամրացած դեռ մնում են, մնում է ամբողջութեամբ և աւագանը»⁶³⁶: Նույն տարիներին հնավայր այցելած Մ. Բարխուտարյանը թողել է առավել փաստալից նկարագրություն. «Խիստ ընդարձակ է գիւղիս աւերակն և հանգստարան. ևս առաւել եկեղեցին, որ հիացնում է այցելուները իւր հոյակապ շինութեամբ և մեծութեամբ: Կառուցեալ է վեց սիւների վերայ. ունի երկու փոքր և մի աւագ խորան, երկու գեղեցիկ խորհրդարան, երկու դուռն հարաւից և հիւսիսից. 27 մետր երկարութիւն, 15 մետր 60 սանթիւն լայնութիւն: Այժմ խոնարհուած է աւագ խորանն, ձախակողմեան դասի կամարով միասին և փոքր ինչ տեղ տաճարիս արևմտեան հիւսիսային անկիւնից (ձեղունից). չունի արձանագրութիւն»⁶³⁷:

Փիրնազար (Այցելու սուրբ). «...երկու աւերակ եկեղեցիներ, որք կան Տանձուտից բաւական վերև...»⁶³⁸:

ԴԱՐՅՈՒՐՏ

Գտնվում է շրջկենտրոնից 14 կմ հարավ-արևմուտք՝ հյուսիսարևմտահայաց ձորալանջին, ծովի մակերևույթից 1440-1510 մ բարձրության վրա:

ԺԹ դարավերջին երբեմնի հայաբնակ գյուղատեղին բնակեցվել է նստակեցության անցած խաշնարած թուրքերով:

1908 թ. ունեցել է 139⁶³⁹, 1914-ին՝ 188 բնակիչ⁶⁴⁰:

ԴԻՔԴԱՇ

Գտնվում է շրջկենտրոնից 14 կմ հյուսիս-արևմուտք՝ Չակամ գետի աջ արևմտահայաց ձորալանջին, ծովի մակերևույթից 1070-1100 մ բարձրության վրա:

ԺԹ դարավերջին ամայացած հայաբնակ գյուղատեղիի տարածքը բնակեցվել է խաշնարած թուրքերով:

1907 թ. Դիքդաշն ունեցել է 35⁶⁴¹, 1914-ին՝ 239 բնակիչ⁶⁴²:

635. «ՅՁԲ», էջ 440:

636. Մնքատ Մ., նշվ. հոդվ., էջ 3:

637. Բարխուտարյանց Մ., Արցախ, էջ 305:

638. Նույն տեղում:

639. “Кавказский календарь на 1910 г.”, с. 237.

640. “Кавказский календарь на 1915 г.”, с. 116.

641. “Кавказский календарь на 1910 г.”, с. 379.

642. Նույն տեղում, էջ 188:

630. «Մշակ», 1886, N 89, էջ 2:

631. «Մշակ», 1891, N 60, էջ 2:

632. ԳԱԹ, Մ. Քանախչի ֆ., տետր N 1, VI-11, p. 24:

633. Բարխուտարյանց Մ., Արցախ, էջ 306:

634. Մնքատ Մ., նշվ. հոդվ., էջ 3:

ԳՅՈՒՉ-ՅՈՒՐՏ

Գտնվում է շրջկենտրոնից 4 կմ հարավ- արևմուտք՝ ծովի մակերևույթից 1550-1600 մ բարձրության վրա: 1978 թ. ունեցել է 1100 բնակիչ⁶⁴³:

Ղուզի-Յուրտ. տեղամաս էր Գետաբեկից 7 վերստ հեռավորության վրա. «...որտեղ պետք է բնակեցվեն ռուս զառթականներ...»⁶⁴⁴:

ԳՅՈՒՉ-ՈՒՍՈՒԼԼՈՒ

Գտնվում է շրջկենտրոնից 31 կմ հյուսիս-արևմուտք՝ Ախնջի գետի աջակողմյան վտակի հովտում, ծովի մակերևույթից 1450-1560 մ բարձրության վրա:

Գյուղը գոյացել է խորհրդային տարիներին՝ հայաբնակ գյուղատեղիում:

ԵՆԻՔԵՆԴ

Գտնվում է Գետաբեկ գետի ձախ ափին, ծովի մակերևույթից 1500-1570 մ բարձրության վրա, հարավարևմտյան կողմից կից է Գետաբեկ շրջկենտրոնին:

Գոյացել է խորհրդային տարիներին:

ԵՆԻՔԵՆԴ (ՊԱՊԱՋԱՆ)

Տեղադրություն. Գետաբեկի շրջանի Ենիքենդ անվամբ 2-րդ գյուղը գտնվում է շրջկենտրոնից 19 կմ արևմուտք՝ Պապաջան կամ Բաբաջան գետակի (մերկայիս՝ Բաջանկա) ձախ ափին, ծովի մակերևույթից 1250-1350 մ բարձրության վրա:

Գրչօջախ. գրավոր աղբյուրներում Պապաջանի մասին հիշատակություններ են պահպանվել ԺԷ դարի կեսերից, երբ տեղի եկեղեցում իրար հետևից ստեղծվել են զանազան ձեռագրեր: Կարելի է վստահորեն նշել, որ 1650-1660-ական թվականներին տեղում ստեղծված (անշուշտ, խոսքը պահպանվածների մասին է) ձեռագրերի առատությամբ Պապաջանն իրավամբ համարվում է Վերին Չակամ գավառի գրչության առավել արդյունավետ կենտրոններից մեկը:

1655 թ. պապաջանցի Ավետիս քահանան ձեռնամուխ է եղել «Շարակնոցի» ընդօրինակմանը (ավարտին է հասցրել Խավունիսի Ջուխտակ վանքում). «...եղև սկսանել Շարակնոցիս ի երկրին մերում Վերին Չակամ, ի հայրենական գեղոն իմ, անուն Պապաջան: Եւ այժմ օտարացեալ և փախուցեալ կամ ի երկիրս, գոր ի վերոյ գրեցաք, ի գիտս որ կոչի Խատունիս, որ եղև աւարտ Շարակնոցիս, զի ի շէնս այս կայ պատուական Ջուխտակ եկեղեցիս...»⁶⁴⁵:

Հավանաբար, մի քանի տարի անց Ավետիս քահանան վերադարձել է հայրենի գյուղ. նրա գրած և

նկարագրված հաջորդ երեք ձեռագրերը ստեղծվել են Պապաջանում: 1659 թ. պապաբեկցի Հախումի պատվերով նրա որդու՝ Բարսեղ քահանայի համար Ավետիսն ընդօրինակել ու մանրանկարել է «Կարմիր Ավետարան». «Եղև զրաւ գրչութեան քրիստոսախօս և տիեզերալոյս սբ. Կարմիր Աւետարանիս ի թուարերութեանս հայկազեան տոհմի հազար հարիւր և ութ (1659) ամի, խաղաղութիւն ժամանակի, յերկիրս Վերին Չակամ, ի գեղոս Պապաջան կոչի, ընդ հովանեաւ Ղար[ա]մուրատի յանապատի...»⁶⁴⁶: 1661 թ. ընդօրինակել ու ծաղկել է «Ավետարան»⁶⁴⁷, իսկ 1668-ին՝ «Շարակնոց»⁶⁴⁸:

Պապաջանի գրչության կենտրոնը չի կապվում սույլ Ավետիս քահանայի անվան հետ: 1662 թ. այստեղ ձեռագիր է հեղինակել նաև գրիչ Հովհաննես երեցը⁶⁴⁹:

Բնակչություն. հայաբնակ է եղել 1770-ական թվականներին:

ԺԹ դարավերջին դեռևս ամայի էր ու անմարդաբնակ: Տեղում պահպանվել էին եկեղեցին և գերեզմանոցը⁶⁵⁰:

Խորհրդային տարիներին պատմական Պապաջան գյուղատեղիի հարևանությամբ՝ նրա հարավային կողմում, գոյացել է Ենիքենդ անունը կրող թրքաբնակ գյուղը: Բնակիչները որպես շինաբար շարունակ օգտագործել են գյուղատեղիի հայոց գերեզմանատան տապանաքարերն ու խաչքարերը, քանդել նաև եկեղեցին ու դրանից ոչ հեռու գտնվող մատուռը:



ԵՆԻՔԵՆԴ (ՊԱՊԱՋԱՆ). եկեղեցու հատակագիծը

1982 թ. մեր այցելության ժամանակ տեղում պահպանվում էին հիշատակված հուշարձանների մնացորդները:

Եկեղեցին եղել է 20,40 x 12,10 մ արտաքին չափերով, արևելյան կողմում գույգ ավանդատներ

643. «ԱՄՀ», հ. 3, էջ 554:

644. «Մշակ», 1901, N 90, էջ 2:

645. «ԺԷԳ», էջ 691:

646. **Քարխուտարեանց Մ.**, Արցախ, էջ 388-389: «ԺԷԳ», էջ 867-868: «Յուցակ Չեռագրաց» հ. Ա, Երևան, 1965, ձեռ. N 3542:

647. «ՅՁԲ», էջ 587, ձեռ. N 7687:

648. Նույն տեղում, էջ 769-770, ձեռ. N 8549:

649. «ՅՁԱ», ձեռ. N 337:

650. **Քարխուտարեանց Մ.**, Արցախ, էջ 312:



ԵՆԻՔԵՆԴ (ՊԱՊԱՋԱՆ). Եկեղեցու և մատուռի ավերակները

րով, միանավ բազիլիկ, հավանաբար թաղածածկ: Շինությունից փոքրիշատե կանգուն էր հյուսիսարևելյան ավանդատունը: Հարավային ճակատում նկատվում էին մուտքի սրբատաշ անկյունաքարե-

րը: Մնացած մասերը ծածկված էին հողով: Կառուցված է եղել անտաշ քարով ու կրաշաղախով: Եկեղեցուց քիչ ներքև նկատվում էին մատուռի հիմնապատերը, իսկ հարավ-արևմուտքում՝ բլրալան-



ԵՆԻՔԵՆԴ (ՊԱՊԱՋԱՆ). գերեզմանոցն ու պահպանված մի քանի տապանաքարեր

ջին, տարածվում էր ընդարձակ գերեզմանոցը, որտեղ կային արձանագրված, խաչապատկերներով ու կենցաղային բնույթի պատկերաքանդակներով տապանաքարեր: Վերջիններս տեղահանված էին և կտրտված:

Տապանաքար. եռատված, (միջնաքարը չգտնվեց), հարդարված կենցաղային քանդակներով, մնացել է 2 տող.

Ես Վ(ար)դ ... կի ս(ուր)բ խա(չս) որ..., եղբ(ար) իմոյ... / ՌԼԶ (1587):
Հրատ. առաջին անգամ:

Տապանաքարի բեկոր. 5 տող.

Ա(ստուա)ծ / ող[որմի] / Միր[զա]/ճա/[ն]ին:
Հրատ. առաջին անգամ:
Ծանոթ. ժամանակը՝ ԺԶ-ԺԷ դարեր:

Տապանաքար. պարզունակ խաչապատկերից ներքև անվարժ գրչությամբ փորագրված է 3 տող.

[Ա]ղ[աճա]ն[ն]ն(°) / ՋԾԵ (1506) ք(վին):
Հրատ. առաջին անգամ:
Ծանոթ. անձնանունն ընթերցվում է վերապահումով:



ԵՆԻՔԵՆԴ (ՊԱՊԱՋԱՆ). արձանագիր տապանաքարի բեկոր և խաչազարդ տապանաքար գերեզմանոցում (1506 թ.)

ՋԱՀՄԵՏՔԵՆԴ

Գտնվում է շրջկենտրոնից 13 կմ հյուսիս՝ Ջազիր (Ճկեր) գետի ձախ ափին, ծովի մակերևույթից 1400-1450 մ բարձրության վրա:

Բնակավայրը գոյացել է Ի դարի սկզբներին՝ 1770-ական թվականներից հայաթափ գյուղատեղիում: Պատմական անունը մոռացության է մատնված:

1979 թ. գուտ թրքաբնակ գյուղը ունեցել է 867 բնակիչ⁶⁵¹:

ՋԱՍԱՆԼԻ

Գտնվում է շրջկենտրոնից 33 կմ հյուսիս-արևմուտք՝ Ախնջի գետի ձախ ափին, ծովի մակերևույթից 1430-1550 մ բարձրության վրա:

651. «ԱՄՀ», հ. 4, էջ 330:

Բնակավայրը հայաբնակ է եղել մինչև 1770-ական թվականները: Վերստին բնակեցվել է Ի դարի սկզբներին նստակեցության անցած խաչնարած թուրք ցեղերով:

ԷՍԻՐ

Գտնվում է շրջկենտրոնից 12 կմ արևմուտք՝ ծովի մակերևույթից 1480-1580 մ բարձրության վրա՝ հարավարևմտահայաց լեռնալանջին, Մեծ Ղարամուրատ, Կարկառ և Հերիքնազ պատմական գյուղերի միջակայքում:

Թրքաբնակ գյուղը գոյացել է խորհրդային տարիներին՝ 1770-ական թվականներից հայաթափ և պատմական անունն էլ մոռացության մատնված գյուղատեղիում:

ԷՅՐԻՎԱՆՔ

Գտնվում է շրջկենտրոնից 19 կմ հարավ-արևմուտք՝ Ինեքբողան գետի երկու ափերին, խոր ձորի մեջ, ծովի մակերևույթից 1290-1410 մ բարձրության վրա:

Թրքաբնակ գյուղը գոյացել է Ի դարի սկզբներին՝ 1770-ական թվականներից ի վեր հայաթափ գյուղատեղիում: Էյրիվանք անվանումը ծագում է



ԷՅՐԻՎԱՆՔ. գյուղի ընդհանուր տեսքը և կիսավեր եկեղեցին (լուս.՝ Ռ. Աբգարյանի)

մոտակայքում գտնվող միջնադարյան վանքի և թուրքերեն՝ *Էյրի* (թեք, ծուռ) բառերի միաձուլումից, այսինքն՝ Ծուռվանք կամ Թեքվանք:

Գյուղի հարավային եզրին մինչև 1988 թ. պահպանվում էր միանավ թաղածածկ հորինվածքով անանուն կիսավեր եկեղեցի՝ կառուցված աննշակ քարով, կրաշաղախով: Թե՛ եկեղեցու և թե՛ գյուղի պատմական անունները մեզ չեն հասել:

ԻՆԵՔՔՈՂԱՆ (ԿՈՎԱԽԵՂԴ)

Տեղադրություն. գտնվում է շրջկենտրոնից 16 կմ արևելք՝ Ինեքքողան գետի աջ ափին, ծովի մակերևույթից 1230-1360 մ բարձրության վրա:

Պատմություն. գյուղի ներկայիս անվանումը ծագում է պատմական Կովախեղդ տեղանվան թուրքերեն բառացի թարգմանությունից (կով՝ ինեք և բողան՝ խեղդել): Կովախեղդից էր Անանիա Մոկացի կաթողիկոսի (946-968) Խաչենում գումարած եկեղեցական ժողովի մասնակիցներից մեկը՝ «Հայր Պետրոս՝ Կովախեղդի վանական»-ը⁶⁵²:

Գյուղի ողջ տարածքում պահպանված հնամենի բազմաթիվ շինությունների մնացորդները վկայում են միջնադարում այս բնակավայրի ծաղկում ու բարգավաճ լինելը: Հայաբնակ է եղել մինչև 1770-ական թվականները: Մի քանի տասնամյակ խաշնարած ցեղերը անբնակ գյուղատեղին գործածել են իբրև ամառանոց, իսկ ԺԹ դարի վերջերին հիմնել են գյուղը:

1908 թ. Ինեքքողանն ունեցել է 199⁶⁵³, 1914-ին՝ 144⁶⁵⁴, 1979-ին՝ 1444 բնակիչ⁶⁵⁵:

ԼԵՇՔԱՐ

Գտնվում է շրջկենտրոնից 11 կմ հարավ-արևմուտք՝ երկրամասի հայկական պատմական բնակավայրեր Փոքր-Ղարամուրատից 2 կմ հարավ-արևելք, ծովի մակերևույթից 1340-1400 մ բարձրության վրա:

Գյուղամիջի անհայտ շինությունների ցրիվ մնացորդները վկայում են առնվազն միջնադարում տեղում հայաբնակ գյուղի գոյության մասին: 1770-ական թվականներին՝ գյուղի հայաթափումից հետո, մոռացության է մատնվել նաև բնակավայրի պատմական անվանումը: Ամայի գյուղատեղիում թուրք խաշնարած ցեղերը մշտական բնակություն էին հաստատել ԺԹ դարավերջին:

1908 թ. ունեցել է 267⁶⁵⁶, 1914-ին՝ 308 բնակիչ⁶⁵⁷:

ԽԱՐԻՍԱՐ (ԱԼԵՔՍԵՆՎԿԱ)

Տեղադրություն. գտնվում է շրջկենտրոնից 12 կմ հյուսիս, Շամխոր-Գետաբեկ մայրուղու աջ եզրին, ծովի մակերևույթից 1450-1550 մ բարձրության վրա:

Պատմություն. գյուղամիջի հին շինությունների մնացորդները վկայում են, որ ԺԹ դարավերջին ռուս վերաբնակիչների հաստատումից շատ առաջ տեղում եղել է հայաբնակ գյուղ: Հայաթափ է եղել 1770-ական թվականներին: Մոռացության է մատնվել նաև բնակավայրի հայկական անվանումը:

Բնակչություն. ռուս վերաբնակիչները, որոնք 1908 թ. կազմել են 199⁶⁵⁸, իսկ 1914-ին՝ 421 բնակիչ⁶⁵⁹, գյուղը կոչել են Ալեքսենկա: Ի դեպ, 1905 թ. գյուղն ունեցել է նաև 5 տուն հայ բնակիչ⁶⁶⁰:

Խորհրդային տարիներին գյուղը վերանվանվել է Խարխար, վերածվել թրքաբնակ գյուղի:

1986 թ. ունեցել է 1187 բնակիչ⁶⁶¹:

ԿՈՄԻՆՏԵՐՆ (ՄՈԼԼԱԼԻ)

Տեղադրություն. գտնվում է շրջկենտրոնից 8 կմ հյուսիս-արևելք՝ ծովի մակերևույթից 1480-1580 մ բարձրության վրա:

Խումիսավանք. գտնվում էր գյուղի հարավային կողմում. «Հիմնուած է Նոր-Գետաբակի արևելեան հանդէպ, Գետաբակ անուն վտակի ձախ կողմում, որին մօտ է Մօլլալու թրքաբնակ գիւղն: Փոքր վանքս ունի կաթուղիկէ և գեղեցիկ շինութիւն. բայց այժմ անմարդաբնակ»⁶⁶² է, վկայել է ականատեսը 1890-ական թվականների սկզբներին:

ԿՈՒՍԼՈՒ

Գրեթե կից է շրջկենտրոնին հյուսիսարևելյան կողմից: Գտնվում է Շամքոր գետի ձախ վտակ Գետաբակի ձախ կողմում՝ ծովի մակերևույթից 1390-1460 մ բարձրության վրա:

Թրքաբնակ գյուղը գոյացել է ԺԹ դարավերջին՝ հայաթափի հին գյուղատեղիում:

1908 թ. ունեցել է 441⁶⁶³, 1914-ին՝ 589⁶⁶⁴, 1977-ին՝ 1022 բնակիչ⁶⁶⁵:

ԿՈՒՍԼՈՒ ԱՇԱՂԻ (ՆԵՐՔԻՆ)

Գտնվում է շրջկենտրոնից 2 կմ հյուսիս-արևելք՝ Կումլու գյուղի դեմ հանդիման ձորակի հարավ-հայաց լանջին, ծովի մակերևույթից 1320-1370 մ բարձրության վրա:

Գոյացել է խորհրդային տարիներին:

ՀԱՋԻԱԼԵՔՊԵՐԼԻ

Գտնվում է շրջկենտրոնից արևմուտք, միավորված է Գարգառ (Կարկառ) գյուղական խորհրդի հետ:

652. «Տեան Անանիայի Հայոց կաթողիկոսի յաղագս ապստամբութեան տանն Աղուանից», «Արարատ», 1897, էջ 134:
653. “Кавказский календарь на 1910 г.”, с. 261.
654. “Кавказский календарь на 1915 г.”, с. 128.
655. «ԱՄՀ», հ. 4, էջ 452:
656. “Кавказский календарь на 1910 г.”, с. 310.
657. “Кавказский календарь на 1915 г.”, с. 152.

658. “Кавказский календарь на 1910 г.”, с. 178.
659. Նույն տեղում, էջ 86:
660. Ա.Պօ, նշվ. աշխ., էջ 378:
661. «ԱՄՀ», հ. 10, էջ 59:
662. Բարխուստարեանց Մ., Արցախ, էջ 314:
663. “Кавказский календарь на 1910 г.”, с. 230.
664. “Кавказский календарь на 1915 г.”, с. 113.
665. «ԱՄՀ», հ. 3, էջ 272:

Թրքաբնակ գյուղը գոյացել է հայաթափ հին գյուղատեղիում Ի դարի սկզբներին:
1914 թ. ունեցել է 143 բնակիչ⁶⁶⁶:

ՀԱՋԻԼԱՐ

Գտնվում է շրջկենտրոնից 13 կմ արևմուտք՝ պատմական Մեծ Ղարամուրատ գյուղից 2 կմ արևելք՝ արևմտահայաց ձորալանջին, ծովի մակերևույթից 1290-1400 մ բարձրության վրա:

Պատմական անունը մոռացության է մատնվել: Հայաթափ է եղել 1770-ական թվականներին: Մինչև ԺԹ դարավերջ գյուղատեղին խաշնարած թուրք ցեղերն օգտագործել են իբրև ամառանոց, այնուհետ, մշտական բնակություն հաստատելով՝ հիմնել ներկայիս թրքաբնակ գյուղը:

1986 թ. ունեցել է 576 բնակիչ⁶⁶⁷:

ՀԵՅՂԱՐԼԻ

Գտնվում է շրջկենտրոնից 9 կմ հյուսիս-արևմուտք՝ Շաքաբեկ գետի աջակողմյան վտակի ակունքի շրջանում՝ հարավահայաց ձորալանջին, ծովի մակերևույթից 1710-1780 մ բարձրության վրա:

Ներկայիս թրքաբնակ փոքրիկ գյուղը գոյացել է խորհրդային տարիներին՝ հայաթափ գյուղատեղիում:

ՀԵՐԻՔՆԱՉ

Գտնվում է շրջկենտրոնից 12 կմ հյուսիս-արևմուտք՝ Ղարամուրատ գետի աջ վտակի ակունքի շրջանում՝ հարավահայաց ձորալանջին, ծովի մակերևույթից 1570-1660 մ բարձրության վրա:

Մինչև 1770-ական թվականները եղել է հայաբնակ: Ի դարասկզբին բնակեցվել է նստակեցության անցած խաշնարած թուրքերով:

1914 թ. ունեցել է 173 շունչ⁶⁶⁸:

ՂԱՐԱԲՈՒԼԱՂ

Գտնվում է շրջկենտրոնից 14 կմ հյուսիս՝ Ինեքբողան գետի ձախ արևելահայաց ձորալանջին, ծովի մակերևույթից 1240-1290 մ բարձրության վրա:

Տարածքում պահպանված հին շինությունների մնացորդները վկայում են մինչև 1770-ական թվականները այս գյուղի հայաբնակ լինելը: Նստակեցության անցած խաշնարած թուրքերով բնակեցված գյուղը գոյացել է խորհրդային տարիներին:

ՂԱՐԱԴԱՂ

Գտնվում է շրջկենտրոնից 5 կմ հյուսիս՝ ծովի մակերևույթից 1540-1660 մ բարձրության վրա՝

հարավարևելահայաց ձորալանջին, Գետաբեկ-Շամխոր մայրուղու ձախ կողմում:

Հայաբնակ է եղել մինչև 1770-ական թվականների վերջերը, որից հետո խաշնարած ցեղերի կողմից օգտագործվել որպես ամառանոց: Ի դարասկզբին նստակեցության անցնելով՝ վերջիններս հիմնել են ներկայիս գյուղը:

1914 թ. ունեցել է 40 բնակիչ⁶⁶⁹:

ՂԱՐԱՄԱՍԵՂԻ

Գտնվում է շրջկենտրոնից 14 կմ հյուսիս-արևմուտք, Ինեքբողան գետի աջ կողմում, ծովի մակերևույթից 1240-1310 մ բարձրության վրա, պատմական Մեծ Ղարամուրատ երբեմնի հայախոծ գյուղից 2 կմ հյուսիս:

Հայաթափ է եղել 1770-ական թվականներին և խաշնարած թուրք ցեղերի կողմից մինչև ԺԹ դարավերջ օգտագործվել իբրև ամառանոց: Ի դարասկզբին նստակեցության անցնելով՝ վերջիններս հիմնել են ներկայիս գյուղը:

1914 թ. ունեցել է 148⁶⁷⁰, 1977-ին՝ 770 բնակիչ⁶⁷¹:

ՂԱՐԱՎՈՒՆՏՈՍԲԱ

Գտնվում է շրջկենտրոնից 10 կմ հարավ-արևմուտք՝ ծովի մակերևույթից 1480-1530 մ բարձրության վրա:

Գոյացել է խորհրդային տարիներին հայաթափ հին գյուղատեղիում:

ՂԱՐԸՋԵՆԴ

Գտնվում է շրջկենտրոնից 4,5 կմ արևմուտք՝ ծովի մակերևույթից 1590-1640 մ բարձրության վրա, հարավահայաց լեռնալանջին:

Գոյացել է խորհրդային տարիներին հայաթափ հին գյուղատեղիում:

ՂՈՇԱԲՈՒԼԱՂ (ԿՈՐԻՏ)

Տեղադրություն. գտնվում է շրջկենտրոնից 22 կմ հյուսիս՝ Լղարակ (Բաղա) գետի ձախ ափին, ծովի մակերևույթից 1220-1350 մ բարձրության վրա:

Պատմություն. հայաթափ է եղել 1770-ական թվականներին: Բնակիչները փոխադրվել ու հաստատվել են Շուլավերում: Բանահավաք Ս. Քամալյանից բացի, տեղագիր հեղինակներից և ոչ մեկը երբևէ չի այցելել հինավուրց գյուղատեղին: Ուստի Կորխին վերաբերող և առանձնակի արժեք ունեցող նրա գրառումները ներկայացնում ենք ամբողջությամբ. «Ազիզանց բակերի, քանդ ու քար տների գլխով դեպ հարավ արևելք բարձրացանք սարալանջերով, արտոների միջով ու ձորի ափն ի վեր գնալով հասանք Կորխ շենատեղը, որի ժողովրդի

666. "Кавказский календарь на 1915 г.", с. 106.

667. «ԱՄՀ», հ. 10, էջ 155:

668. "Кавказский календарь на 1915 г.", с. 213.

669. Նույն տեղում, էջ 134:

670. Նույն տեղում, էջ 135:

671. «ԱՄՀ», հ. 3, էջ 63:

մնացորդները *Շուլավեր* են: Շենատեղում 8-10 թուրք ընտանիք են իրանց տավարներով: *Կորիսը Օքուզ դարասի* կամ *Ըյոքիզլուի* (լեռան) դեմուդեմի, շենատեղը գառիվայր է և նայում է արևելահարավ, ընդարձակ, փառավոր հանգստարան կա սիրուն տապանաքարեր, բայց վրի գրությունները եղծված: Չուլղադարով կավածատերը իրա տավարին աղ է տալիս այդ շիրմաքարերի վրա: 100 տարուց ավելի նրա տավարի համար խոնչայի քարի տեղ են ծառայել հիանալի քանդակներով ծածկված տապանաքարերը, որոնց մնացորդներից այսքան կարացի հասկանալ...»⁶⁷²: Մտորև բերում ենք դրանք.

Խաչքար. «սրա գրութեան մեծ մասը եղծված է».
Կողակցին իմոյ պարոն Մա... թվ. ՌԻԳ (1574):
Գրակ. ԳԱԹ, Ս. Քանաչյանի ֆ., տետր N 1, VI-11, ք. 14:

Տապանաքար. «նույն կերպ նկարներով. գրերը եղծված».
Թվ ՌԼ (1581):
Գրակ. ԳԱԹ, Ս. Քանաչյանի ֆ., տետր N 1, VI-11, ք. 14:

Տապանաքար. «նույն կերպ նկարներ գրութիւնից կարդացվում է».

Այս... բարեխօս Երքոմին թվ. ՌԼ (1581):
Գրակ. ԳԱԹ, Ս. Քանաչյանի ֆ., տետր N 1, VI-11, ք. 14:

Տապանաքար. «նույն կերպ նկարներ, վրեն այս գրութիւնը».
Ես Մելիք Ճալալս իմ կողակցից Խամփարս կ(ա)նկնեցինք ս(ուր)ք խաչս բարեխօս որդուն մե-րոյ Թամուր խանին, թվ. ՌԼԲ (1583):
Գրակ. ԳԱԹ, Ս. Քանաչյանի ֆ., տետր N 1, VI-11, ք. 14:

Տապանաքար. «փոքր ձիավոր շիրիմ նկարներով՝ թամբած ձի, մարդ, կանայք».

Ես Մելիք Ճալալս կամովն Ա(ստուծոյ) կ(ա)նկ-նեցի ս(ուր)ք խաչս բարեխօս որդին իմ Ամի...:
Գրակ. ԳԱԹ, Ս. Քանաչյանի ֆ., տետր N 1, VI-11, ք. 14:

Խաչքար. «Շենը մտնող ճամբի կողքին հաստատուն պատվանդանի մեջ ցցված դեռ կային երկու հրաշակերտ խաչքար, հագիվ սրանք անվնաս են մնացել՝ նախ՝ որովհետև քարձր են ու տավարին անմատչելի, երկրորդ՝ որովհետև սիրուն և հրաշալի արդիւնքներն են անցեալ դարու ճարտարապետական քանդակագործութեան: Դանակի ծայրով մամուռը մաքրելով կարդացի առաջին վրա հետևեալը».

Ս(ուր)ք խաչս բարեխօս է տէր Յակոբին, Բեկում աղին, տէր Յակոբս դնել ս(ուր)ք խաչս, կանգ-նեցինք թվ. ՌՉԳ (1634):
Գրակ. ԳԱԹ, Ս. Քանաչյանի ֆ., տետր N 1, VI-11, ք. 13-14:

Խաչքար. նախորդի մոտ.

Ս(ուր)ք խաչս բարեխաւս պարոն տէր Յովանի պ... իւր հայր Դաւիթ քահանայն ծնողացն Շիրազին, տէր Յ(ա)կ(ո)բին, Միրզա եղեայ կազմողին Թվ. ՌՉԳ (1634):

Գրակ. ԳԱԹ, Ս. Քանաչյանի ֆ., տետր N 1, VI-11, ք. 14:

Ծանոթ. «Ժաչքարերի բարձրութիւնը 3 արշին, քարի գույնը սպիտակ է, բերած Դարաուլ Թափաից: Սրանց մոտիկ նկատելի են որմեր, քարերի տերթուկ. երևի հանգստարանի մատուռն է եղած»:

672. ԳԱԹ, Ս. Քանաչյանի ֆ., տետր N 1, VI-11, ք. 13-14:

Հենվելով տապանագրերի և տեղացիների շրջա-նում սերնդեսերունդ փոխանցված ավանդազրույցի վրա՝ Քանաչյանը նշել է. «Այսչափ հանգստարանի մասին: Ուրեմն *Կորիսի* նշանավոր մելիքը և իշխա-նը Ճալալն է եղել, որին ժողովուրդը կոչելիս է եղել Աղ մելիք, երևի սիպտակ դեմք ունենալու հետի: Ըստ ավանդութեան այս Ճալալը շատ հարուստ ու հռչակավոր մարդ է եղել: *Լղարակեցիք* պատմում էին. դա այնպիսի վարճարող է եղել, որ դրա տանից 7 գութան է լծվել, լծկանները 7 առանձին գույների: Այս հանգամանքը գեղացիք վերագրում են Հորմաթ օղլունց օջաղին: Երևի մելիք Ճալալի օջաղի անունը Հորմաթ օղլունց էր: Նրա տավարի արօտատեղը *Փալտոտու (Կաղնոտ)* սարն է եղել իրա փոված փեշերով: Ասում են՝ նրա տավարն այնքան շատ է եղել, որ ավելորդ համարելով շենա-մեջ բերելը, մելիքը գունգերք է շինել տվել, որոնց միջով սարի գլխին կթված կաթը եկել է մինչև իրա տան դուռը: Այստեղ են սկսել հարոցը և մերոցը: Յույց էին տալիս գետնի տակ թաղված գունգերը: Աղ մելիքի մասին փորձ արի, բայց բացի նրա աղե-տալի վախճանը, ավանդութիւնը ավելի չասեց:

Մի անգամ Աղ-մելիքը նստած է լինում *Մնթրուի* սարի մոտ *Քեռհնա Ղալամու* սուլթանի թե խանի հետ, պարզ չեն հիշում ինձ ավանդութիւն հաղոր-դողները: Այդ միջոցին Պարսկաստանից նշանա-վոր անձ է ներկայանում ու իրանց հավատակիցը, թողած, սխալմունքով առաջ գլուխ է խոնարհեցնում Աղ-մելիքին: Երբ այն առիթով սուլթանը թե խանը նկատողութիւնն է անում դեսպանին, թե ընչի՞ ինձ թողած նրան առաջ ողջույն տվիր, իբրև դեսպանը ներողութիւն է խնդրում իրա սխալմունքի համար, հետո ավելացնում. -ին տեղ ով էլ լիներ անձանոթ, մելիքի փառավոր պատկերը թողած ամենևին ձեզ նախամեծար չէր համարել, լավ կանեք մի անգամ նրա մոտ չնստեք դեսպան ընդունելեն: Այս դեպքից հետ երկար չի քաշում, Մելիք Ճալալը թունավորվել է խարդախ, նախանձոտ սուլթանից ու մահացել: Նրա շիրմի տեղը ոչ ոք չէր իմանում: Ժողովրդի կարծիքով Աղ-մելիքի հետ նստած մարդը եղել է Ալ-լախյար սուլթանը, այսինքն Մամարգաբեկի հայրը Չուլղադարովների մեծը: Մամարգաբեկը Մամաղի հայրն էր եղել, իսկ Մամաղ բեկը այժմեան Ալլահ-յար բեկի հայրն էր»⁶⁷³:

Ամառանոցի վերածված Կորիս գյուղատեղիի տարածքում խաշնարած թուրք ցեղերը, նստակե-ցության անցնելով, ԺԺ դարավերջին հիմնում են ներկայիս գյուղը:

1977 թ. ունեցել է 1636 բնակիչ⁶⁷⁴:

Ազիզանք (Չադա) գյուղատեղի. գտնվում է Կորիս գյուղից 3 կմ հյուսիս-արևելք: Հայաթափ է եղել 1770-ական թվականներին, և, ինչպես նշել է

673. Նույն տեղում, ք. 14-15:

674. «ԱՄՀ», հ. 3, էջ 221:

հնավայրը հետազոտած Ս. Քամայանը, գյուղի բնակիչները հաստատվել էին Շուլավերում. «Չիաները նատեցինք, Օջաղ դուլի բենատեղից դեպ արևելք ճամբեն գնում էր Ազիզանց գեղատեղի վրա, որ ավերակ է, բակեր ունի և մտն էլ հանգստարան դեպի հանքը գնացող ճամբի ձախ կողմ. խաչքարեր կան, 1. քանդակները ջարդած, գրերը ավրած, 2. ճերմակ ընտիր քարից խաչքար կոտորած վայրեցիների ձեռքով»⁶⁷⁵.

Խաչքար. «...սհագին խաչքար ընկած պատվանդանից, գրածից կարդացվում է».

Պարոն Միրզէս կանգնեցի բարեխօս իմ հ(օ)րն ու մօրս, քվ. ՌԻԱ (1572):

Գրակ. ԳԱԹ, Ս. Քամայանի ֆ., տետր N 1, VI-11, ք. 12:

Խաչքար. «...հանգստարանի կենտրոնում իրար մոտ կան երկու ձիավոր, զանգումի քար, որոնց տերերը քանդակների հետ մաշվել են կամ վայրենի մարդիք ավրել են, մեկի վրա երևում է».

Թվ. ՌԼ(1581). ս(ուր)ք խաչս բարեխ(օ)ս է մօրն իմոյ Խանին:

Գրակ. ԳԱԹ, Ս. Քամայանի ֆ., տետր N 1, VI-11, ք. 12:

Հետազոտողն այնուհետև շարունակում է. «Ազգանց գեղին թուրքերը Ազիզլու ևս ասում են, նույն տեղին հայերը Ազգանց գեղ, իսկ թուրքերը Չաղա են ասում: Շուլավեր գաղթած Քալանթարի օջաղին ժողովուրդը Ըզանք, Ըզանց տուն է ասում, արդեոք սա կրճատումն չէ՞ Ազիզանք բառի: Նույն շուլավերցիք Ազիզանես բառը կրճատած անիծելիս ասում են Չամիա: Գուցե Շուլավերում բնակվող Քալանթարանց նախնիք գաղթել են Ազիզանց կամ Ազիզլու գեղից: Գուցե նրանց գերդաստանի մեջ եղել է Ազիզ անունով հզոր մեկը, ժողովրդի բերանում կա այս խոսքը՝ շեկ Ազիզի օջաղը...»⁶⁷⁶:

ՂՈՒՈՒԳԵՐԵ

Գտնվում է շրջկենտրոնից 8,5 կմ հարավարևմուտք՝ Ղարամուրատ գետի աջ հարավարևելահայաց ձորալանջին, ծովի մակերևույթից 1400-1510 մ բարձրության վրա:

Գոյացել է 1770-ական թվականներից հայաթափ գյուղատեղիում՝ խորհրդային տարիներին:

ՄԱԱՐԻՖ

Գտնվում է շրջկենտրոնից 8 կմ հյուսիս՝ Գետաբեկ-Շամխոր մայրուղու աջ կողմում, ծովի մակերևույթից 1510-1550 մ բարձրության վրա:

Գոյացել է Ի դարի սկզբին:

ՄԵԾ ՂԱՐԱՄՈՒՐԱՏ

Տեղադրություն. գտնվում է շրջկենտրոնից 15 կմ արևմուտք՝ համանուն գետի ձախ արևելահայաց ձորալանջին, ծովի մակերևույթից 1200-1270 մ բարձրության վրա:

675. ԳԱԹ, Ս. Քամայանի ֆ., տետր N 1, VI-11, ք. 12:
676. Նույն տեղում, ք. 13:



ՄԵԾ ՂԱՐԱՄՈՒՐԱՏ. տեսքը հյուսիսից (Գարանց վանքի կողմից)

Պատմություն. գյուղի մոտ պահպանված բրոնզեդարյան ամրոցի մնացորդները վկայում են, որ տարածքը բնակելի է եղել հնագույն ժամանակներից:

Պատմական առավել հարուստ անցյալ ունեցող գյուղերից էր, որ բարգավաճել էր մինչև իսկ գյուղաքաղաքի աստիճան: Առավել աչքի է ընկել ԺՁ-ԺԷ դարերում, երբ, բացի գյուղամիջի զույգ եկեղեցիներից, ունեցել է Կուսանաց և Հարանց վանքերը: ԺԸ դարի վերջին՝ վրաց Հերակլ Բ թագավորի օրոք, տեղի հայ բնակչությունը բռնի տեղահանվել է Շուլավեր (այժմ՝ Շահումյան ավանը Մառնեուլի շրջանում): Այլ վկայության համաձայն, բռնագաղթից խույս տված գյուղամբարցի և դարամուրատցի շուրջ 25 տուն բնակիչները հիմնադրել էին Շամշադինի շրջանի Այգեձոր (Ղուլալի) գյուղը⁶⁷⁷: Հատկանշական է, որ բնակավայրի հայաթափումից նույնիսկ ավելի քան մեկ դար անց՝ 1890-ին ակամատեսը նշել է. «...այս Ղարամուրատը իրոք քաղաք է եղել և ոչ սովորական շեն...»⁶⁷⁸:

677. Գասպար Յ., Գիտական ասանդոթիւններ, «Նոր-Դար», 1889, N 50:

678. ԳԱԹ, Ս. Քամայանի ֆ., տետր N 1, VI-11, ք. 28: Ուշագրավ են 1890 թ. Մեծ Ղարամուրատ այցելած Ս. Քամայանի հուշերը իր և ուղեկից Մատուրի տպավորությունների ու զգացումների մասին. «...գետի ձախ ափին է վանքը ջրից մոտիկ: Չիուց իջնելեն նկատեցի, որ Մատուրը շտապ մոտեցավ վանքի պատը համբուրեց ջերմեռանդ սրտով ու օրհնելու փոխարեն անիծեց իրա պապերին այսպիսի դրախտային հողն ու ջուրը, այսպիսի փառաշեն հոյակապ ժամն ու վանքը անտեր թողած գնացել են այս ու այն տղի ու լեռան կրծքին բուն դրել: Ընչի՞, ասում էր, էս վանքը անժողովուրդ մնալով գոմեշ ու կով պատսպարե ու թրիքով ապականվի, իսկ լղարակեցիք, այսինքն Ղարամուրատի թռները անժամ մնան: Ախր բա սրան մի ճար չբախի ըլե՞, վարժապետ ջան: Մորմոքված էր Մատուրը, մեկ հայիոյում անիծում էր ժամն ու հողը անտեր թողող պապերին, մեկ էլ դառնում նախատում էր այրում բնակիչներին, որ անասունի պես են, Աստծու տան դաղը չեն իմանում, աղբով լցնում են: Ղարամուրատի շրջակայքի մասին հարցրի Մատուրից: Այն սարը, որի ստորոտում շինած է գեղը, կոչվում է Թրխի սար, դեպի աջ ծնակապատ սարը՝ Հասան Ալի, սրա հետևը Հազա-դայա է կոչվում մերձակա գլուխ սարը, սրանից արևմուտք՝ Գեոգ-ուրդ-գագաթը: Հասան Ալի ծնակից դեպ արևելք գտնվող սարը կոչվում է Դարվանդ: Դարվանդի ու Հասան Ալի սարերի արանքի ձորի և Հասան Ալի ու Թրխի սարերի արանքի ձորից հոսող ջրերը միանում կազմում են Ղարամուրատի գետակը, վերջի վտակը կոչվում է Առդսան (ք. 28):



ՄԵԾ ՂԱՐԱՍՈՒՐԱՍ. տեսքը հյուսիսից (Դարանց վանքի կողմից) և հատերեն հիշատակագրությամբ գորգ (1914 թ.) մի թուրք բնակչի տանը



ՄԵԾ ՂԱՐԱՍՈՒՐԱՍ. Մեծ (Սբ. Ամենափրկիչ) եկեղեցու մնացորդները (1980) և խաչքար՝ ագուցված եկեղեցու պահպանված հյուսիս-արևելյան ավանդատան ներսում

Մեծ Ղարամուրատում հանգրվան գտած խաչնարածները ակամա տիրացել են լայնարձակ հողատարածքների, որոնք մնացել են բնիկներից. «...Արևմուտք թեքվելով անցանք մի դարևանդից ու իջանք հովտի վրա, որի միջով սրընթաց անցնում էր *Ինագ-Բողան* գետակը: Այս գետակի ու հովտի նստվածքը-տարածությունը դարձեալ պատկանելիս է եղել Ղարամուրադեցոց, ընդարձակ տափեր, առատ ջրեր մնացել են խոպան, բարբարոս այրումների ձեռքին»⁶⁷⁹:

Բնակչություն. հայաթափ է եղել 1770-ականներին: Ինչպես ասվեց, բնակիչների մի մասը հաստատվել է Շուլավերում և հիմնել Ղարամուրատեցոց թաղը:

Մինչև ԺԹ դարի 2-րդ կեսը թուրքական խաչնարած այրում ցեղի համար հայաթափ գյուղատեղին ծառայել է որպես ամառանոց, ավելի ուշ մշտական բնակություն հաստատելով՝ վերածել են գյուղի:

Տեղի բնակիչների ծագումնաբանության մասին հետաքրքիր եզրահանգումներ ունի Հ. Վարդանյանը. «Գարամուրադ գիտլի թուրքերը հանդիսանում են հայ իշխանական ցեղից սերվող Ղարամուրադի սերունդը»⁶⁸⁰:

Հայտնի է, որ 1886 թ. գյուղական հասարակությունը (ներառյալ այրումարձակ կից գյուղերը) ունեցել է 326 տուն՝ 2176 շունչ (1296 ար., 880 իգ.)⁶⁸¹, իսկ միայն Մեծ (թուրք՝ Բեյուկ) Ղարամուրատը 1908-ին՝ 205⁶⁸², իսկ 1914 թ.՝ 395 բնակիչ⁶⁸³:

Սբ. Ամենափրկիչ (Մեծ) եկեղեցի. Մեծ Ղարամուրատն իբրև բազմամարդ գյուղ՝ ունեցել է մի քանի եկեղեցի: Դեռևս 1890-ական թվականներին կանգուն կամ կիսավեր այդ կառույցներն ականա-

տեսները հիացմունքով են նկարագրել: 1890 թ., օրինակ, այցելում նշել է. «...Ղարամուրադի եկեղեցու մեծության ու փառահեղության մասին լսել էի Շուլավերի ծերերից, այժմ այժնով տեսնելով մնացի հիացած: Մեծածախս փառավոր շենք է, տեսքը ներսից առավել հոյակապ է քան թե դրսից, արտաքուստ ցածր շենք է երևում, որովհետև սրբատաշ պատերի ներքևի մասը հողում թաղված է: Դուռը ահավրալից դարի ոգու համեմատ փոքր է, բայց ներս մտնելով աչքի առջև բացվում է ահագին տաճարի շենքը՝ 6 հաղթանդամ, սիրուն քանդակած, խաչերով ծածկված սներով: Սներ՝ ամրակուռ, հաստատ սներ, բարձրակառույց կամարները պահում են անխախտ իրանց գլխին 3-4 տխուր, ավերիչ դարերից

679. Նույն տեղում, թ. 33:

680. Վարդանյան Հ., նշվ. հոդվ., էջ 2: Հեղինակը, հավանաբար, նկատի ունի 1610 թ. «Հայսմավուրքի» անթվակիր հիշատակարանում հիշվող Ղարա Մուրատին:

681. «Свод...», с. 76-77.

682. «Кавказский календарь на 1910 г.», с. 204.

683. «Кавказский календарь на 1915 г.», с. 99.

ի վեր»⁶⁸⁴։ Այնուհետև ցավով ու կսկիծով ավելացնում է. «Վարամուրադի աշխատանքն այրում բնակիչները գարնան սկզբից մինչև աշունքը ճաշվա շոգերին տավարը լցնում են վանքի ներսը, որի հետևանքով գոյացել էր անտանելի կեղտ։ Թրիքի ծով էր ներսը, մի կերպ հասա սեղանի մոտ։ Պատերի ստորին մասերը ներսից այն աստիճան խոնավ են, որ ջուրը կաթ կաթ ծլծլում է բաղանիքի պատերի նման, իսկ ավազանը բոլորովին քաց էր։ Սեղանի վրա ոչինչ չէր մնացել, ամեն ինչ պոկած, պոկած, բեմի վրա միայն անշարժ ձգված կար երկար տաշած քարը, ձախ կողմի խորանի մեջ պատերում ներքև շարած էին խաչքարեր սիրուն քանդակներով, ուղղահայաց կամ հորիզոնական տեսքով դարսած, 3 արշին երկնուց ունեցող խաչքարեր կային պատի մեջ խորանի ներսը։ Շատերի վրա զիր չէր նկատվում...։ Հարավից սույն տաճարին կապած է փոքր ժամ, ուր կա մկրտութան ավազան, սեղան, բեմ...։ Պատերի մնացած հետքերից ակներև է, որ այս եկեղեցիքը պարսպապատ են եղել։ Մեծ տաճարի ծածկը ամբողջ մնում էր չնայելով հողի ահագին շերտին, պոկած էին սեղանի ծածկի մի քանի քարերը, որտեղից անձրևը թափվում էր ներս»⁶⁸⁵։

Եկեղեցու ճարտարապետությամբ հիանալի առիթն ունեցել է նաև եպիսկոպոս Բարխուտարյանցը, որն իր հերթին գրել է. «...խիստ ընդարձակ, հոյակապ, կանգուն...։ Վեց սիւների վերայ շինուած է մեծ եկեղեցին, որի մէջ մնում են վեմ և սեղան քարերն...»⁶⁸⁶։

Հարկ է նշել, որ գյուղում ստեղծված ձեռագրերը վկայում են, որ 1634 թ-ից առաջ էլ Մեծ Վարամու-

րատում եկեղեցի է եղել։ Ուստի վերը նկարագրված եկեղեցին, ամենայն հավանականությամբ, կառուցվել է ավելի հին, գուցե 1634 թ. դրությամբ ավեր վիճակում գտնված եկեղեցու տեղում։

Եկեղեցու որմերի վիճագրերից տեղագիր հեղինակներին հաջողվել է վերծանել հետևյալը.

Եկեղեցի. խորանի ճակատին եղել է.

Շինեցաւ ս(ուր)ք տաճարս ձեռամբ անարժան ջողայեցի ուստա Մուսէսին որդի Ետկարին, գաւակ՝ Մողոմունին հր(ա)մ(ա)ն(ա)լ Փրիլպոս կ(ա)-թ(ու)ղիկոսին եկի շինեցի սուր(ք) եկեղեցիս Ղարամուրադին հայոց թվին ՌՉԳ (1634) ին, ով որ կարդաք որորմի Մուսէի յիշեցէք ի Տ(է)ր Ա(ստուա)ծ, ձեզ յիշէ ամէն:

Գրակ. ԳԱԹ, Ս. Քամայանի ֆ., տետր N 1, VI-11, ք. 30:

Հրատ. **Բարխուտարեանց Մ.**, Արցախ, էջ 309: **Լալայեան Ե.**, Գանձակի գաւառ, էջ 326: «Դիվան...», V, էջ 273:

Շանթ. Քամայանը նշել է, թե «Կողքին նկարած է փակագիրը, փրկչական 1634 թ.»:

Եկեղեցի. «Մորանի դրսից դեպի սեղանը, պատի վրա երկար գլուխն կար, որի վերևի տողերը մթութան և հեռու լինելու հետի կարդալու հնար չեղավ, կարդացածս սա է» (ըստ՝ Քամայանցի) և «Ձախ փոքր խորանի ճակատին» (ըստ՝ Բարխուտարյանցի)։

ԹՎին ՌՉԴ էր (1635) ... և եկեղեցի Սառիկն և հայր Վելիճանն և որդին Ղարա մուրադն, Ղուկասն և դուստրն իւր Գուլադեն, Ջաքարի հայրն՝ Վելիջան, կողակիցն իւր՝ Գուլբանէն, որդին իւր՝ Աջամն, Հ(ա)խն(ա)զ(ա)րն, Ովանէսն յիշեցէք և Ա(ստուա)ծ որորմի ասէք:

Գրակ. ԳԱԹ, Ս. Քամայանի ֆ., տետր N 1, VI-11, ք. 29:

Հրատ. **Բարխուտարեանց Մ.**, Արցախ, էջ 309: **Լալայեան Ե.**, Գանձակի գաւառ, էջ 326: «Դիվան...», V, էջ 273:

Եկեղեցի. նախորդից փոքր-ինչ ներքև՝ նույն պատի վրա եղել է.

Ս(ուր)ք սեղանի քարն յիշատակ է ըմստիմին, իւր եղբայր՝ Էվազին, Պարոնին, իրենց մայր՝ Խաթունին, թվ. ՌՉԴ (1635):

Գրակ. ԳԱԹ, Ս. Քամայանի ֆ., տետր N 1, VI-11, ք. 29:

Հրատ. **Բարխուտարեանց Մ.**, Արցախ, էջ 309: **Լալայեան Ե.**, Գանձակի գաւառ, էջ 326: «Դիվան...», V, էջ 273:

Եկեղեցի. «Սեղանի աջ պատի վրա».

Շինեցի ս(ուր)ք տաճարս յիշատակ Ղուկասին:

Գրակ. ԳԱԹ, Ս. Քամայանի ֆ., տետր N 1, VI-11, ք. 29:

Խաչքար. ազուցված եկեղեցու ներսում.

Միրզա կազմող:

Գրակ. ԳԱԹ, Ս. Քամայանի ֆ., տետր N 1, VI-11, ք. 29:

Եկեղեցի. «Տաճարի դրսից հարավային պատի լուսամտի խաչքարին».

Ս(ուր)ք խաչս բարեխօս աղային ... Հանէսին, Շահաղին»:

Գրակ. ԳԱԹ, Ս. Քամայանի ֆ., տետր N 1, VI-11, ք. 30:

684. Եկեղեցին անասնագոմի վերածելու մասին Ս. Քամայանը նշել է. «Մի քանի ժողովված տեղական այրումների մեջ գտնվում էր մի պառավ, երբ ես հանդիմանել սկսեցի նրանց տաճարը քրիքով, կեղտով լցնելու մասին, պառավն առաջ եկավ և ինքնովին մի խոստովանք ասեց. -աղա, իհարկե ասածու տուն է, ինչ անենք որ հայերն են շինել: Դու էլ գիտես, աղա, որ աստվածավախ աղքատ մարդիկ էտ դավաթը չեն անելու իրանց տավարը եկեղեցու մեջ քշել: Էսպես անողը առաջինը էս մեծ տան տերն էր, անհուն հարստութիւն ուներ և բազմաթիվ որդկերանց տեր էր: Խաբարը զնաց պրիստավին, որ մի հայ մարդ էր, եկավ մտիկ արեց թե քիլիսան ինչ հալի մեջ է: Խալքը հավատացած էր, որ պրիստավը դամշով հարուստին կջարդի որ էդպես անիրավ բան ա արել, բայց նա պատիժը թողեց քիլիսուն: Տարեց տարի մեկ էլ էն տեսաք որ կոտորվեցին նրա տնեցիք, իրա մեռնելուց հետ տունն ու տեղը ամտեր մնացին: Եվ իրավ այդպես էր ինչպես պառավը պատմեց, երբ մոտեցա հարուստ այրումի տան ահագին սրահին նկատեցի երբեմնի փառավոր տունը կեղտի ու քրքի մեջ կորած մինչև վերի անկիւնը, ավելի վատթար դրութեան մեջ քան տաճարի ներսը: Սակայն ներկա այրումները չուզեցին խոստովանել, որ տաճարի ներսը ապականելու մեջ իրանք էլ մաս ունեն: Քանիցս աշխատում էին միամիտ պառավին խանգարել ընդհատելով, որ հայի տաճարի գորութիւնը չփառաբանի: Բայց պառավը ոչ միայն նրանց սաստիկ չլսեց, այլ խնդրեց ինձ, որ զնամ անպատճառ սիրուն վանքն էլ տեսնեմ...» (ԳԱԹ, Ս. Քամայանի ֆ., տետր N 1, VI-11, ք. 30-31):

685. Նույն տեղում, ք. 29:

686. **Բարխուտարեանց Մ.**, Արցախ, էջ 308-309:

Խաչքար. ագուցված եկեղեցու խորանում, քիվին և քիվա-տակին՝ 2 սող.

Ս(ուր)ք խ(ա)ջս բար(էխասս) Խաթունին, / քվ(ին) ՌԿԷ (1618):

Հրատ. «Գիվան...», V, էջ 272:

Գրչօջախ. Սբ. Ամենափրկիչ եկեղեցին ունեցել է իր գրատունը, որը համարվել է ինչպես տեղում ստեղծված, այնպես էլ նվիրաբերված ձեռագրերով: Հայտնի է, օրինակ, որ 1610 թ. ոմն Աղաբաբի պատվերով տեղում ձեռագիր են ընդօրինակել Դավիթ Գեղամեցին և Հովասափ երեցը. «Գրեցաւ ձեռամբ մեղաւոր և տխմար գրչի Դավիթ սուտանուն եպիսկոպոսի և անարժան Յովասափ երիցոյ, ի թուականի Հայոց ՌՇ և Թ (1610), ի երկիրն Չականայ, ի գեղն Ղարամուրատոյ...»⁶⁸⁷: Հիշվում են նաև գյուղի Սարգիս և Ստեփանոս ավագ երեցները. «Աստուած ողորմի ասացէք Սարգիս քահանային, որ ասաք էրէց էր Ղարամուրատ գեղիս, որ միջնորդ էր սկսման գրոյս, և ինքն փոխեցաւ առ Քրիստոս, և որդին իւր Ստեփանոս քահանայն, որ էր ասարտ գրոյս ասաք էրէց այսմ գեղջի, և այլ քահանայքն...»⁶⁸⁸:

Հայտնի է նաև, որ ձեռագրերից մեկը, օրինակ, գյուղի տանուտեր Առուստանն ու այլոք փրկագնել են և նվիրել եկեղեցուն. «Ես Չականայ երկրիս յախսախ Ալուղուլիս, ես՝ Ռստանս, Մեծ Ղարամուրատին տանուտէր Ըրըստունս, Ղարա Մուրատս, Ղազարս, Նաւասարդս, Ամիրպէկս, Աունի որդի Ամիրպէկս, գնացինք աւեղայ, կացանք զիրանքս անարինաց ձեռացն ազատեցինք, բերինք: Մեք Ղարամուրատի ճումուխաթս գեղովի Ը (8) թուման տվինք ազատեցինք, Ս. Ամենափրկիչին վախմ արինք»⁶⁸⁹:

Այլ ձեռագիր՝ «Մաշտոց Չեռացը», հեղինակել է Գուկաս երեցը 1682 թ.⁶⁹⁰:

Փոքր եկեղեցի. «Տաճարի քամակին դեպի հյուսիս 20-25 քայլ հեռու, խարխուլ և փլված տանիքով կանգնած է ուրիշ եկեղեցու սրբատաշ պատերը: Սրա դուռը արևմտյան կողմից է...»⁶⁹¹: Կարելի է ենթադրել, թե սա 1610 թ. Հայսմավուրքում 2 անգամ հիշատակված պարոն Աղաբաբի կառուցած Սբ. Խորան անվամբ եկեղեցին է⁶⁹²: Հիմք ընդունելով ձեռագրում առկա վկայությունները՝ եկեղեցու կառուցման ժամանակաշրջանը որոշվում է 1605-1610 թթ.: Նախ Դավիթ Գեղամեցու չափածո հիշա-

տակարանում շինարարության փաստն արձանագրված է հայոց բռնագաղթի (1605), թուրքերի դեմ Շահ-Աբաս Ա-ի տարած հաղթանակների և 1606 թ. սկսված սովի միջև ընկած ժամանակահատվածի դեպքերը նկարագրելիս.

«Ամէն երկրի խաներ նըստան,
Եւ շինութեան սկիզբն արարան,
Շատ եկեղեցիք շինեցին,
Բազմաց խորհուրդն կատարեցան:
Մէկն Աղաբաբիս է բազմաց,
Իւր խաչին մօտ վիմէն փորեաց,
Ժամատեղով խորան շինեաց,
Ներքև վիմին գուգ ջըրադաց:
Երբ Օմարաց ազգն հատան,
Սոքա Չաթախ գեղն թողան,
Մեծ Ղարամուրատըն դարձան,
Ներքին շէնըն մընաց ու[ն]այն»⁶⁹³:

Ապա ստացող Աղաբաբի հիշատակարանում (1610) եկեղեցին հիշվում է օժված նորակառույց. «Յիշատակ է գիրքս Աղաբաբայ աղին, ի գիւղս Ղարամուրատ <գեղիս> և դուռն նորակնունք ս. Խորանիս: Մի որ իշխեսցէ սբ. գրոյս ծախելոյ կամ գրաւելոյ և կամ գողանալոյ ի դրանէ և ի ժամատեղաց տորա, ոչ իմոց և ոչ ատարաց»⁶⁹⁴:

Եկեղեցին ունի հետևյալ արձանագրությունը.

Եկեղեցի. «...բարապանի վրա գրած է».

Շնորհիս Ա(ստուծոյ), ես Օհանէս վ(ա)րդ(ա)-պ(ե)տոս, որդի սպ(ա)շխ(ա)րողի շինեցի գեկեղեցիս, արդեամբ և տուիք ամ(ենայն) քրիստոնէից յիշատակ ինձ և ծնողացն իմոց և ամ(ենայն) աշխատողաց, ի մայրապետութեան անապատիս Թագուհոյն և Կայինային, ի ՌՇԾ (1701) թվ.:

Գրակ. ԳԱԹ, Ս. Քանայանի ֆ., տետր N 1, VI-11, ք. 30:

Հրատ. **Բարխուտարեանց Ս.**, Արցախ, էջ 309: **Լալայեան Ե.**, Գանձակի գաւառ, էջ 326-327: «Գիվան...», V, էջ 273:

Ճանոթ. «Հինեցի» բառի գործածումը՝ վերանորոգելու, վերաշինելու իմաստով, հաճախակի հանդիպում է նաև այլուստ:

Կուսանաց անապատ. գտնվում էր գյուղի «արևելեան հանդէպ, վտակի աջ կողմի հարթի վերայ, որի մօտ կայ հանգստարան և խուցերի աւերակ»:

Հայտնի է, որ Կուսանաց անապատը հիմնադրվել է Ամենայն հայոց Փիլիպպոս կաթողիկոսի գործուն մասնակցությամբ ու հովանավորությամբ. «Յիշատակ է Յայսմավուրքս ի դուռն Ղարամուրատու կուսանաց Ս. Աստուածածնին. զի ի յամին, որում թվական էր Հայոց ՌՉԵ (1636), սրբազան և երիցս երանեալ հայրապետն տէր Փիլիպպոսն ետուր զսա ի դուռն սբ. ու[խտ]իս և հաստատեաց զսա [եր]դմամբ և նզովինք, թէ որ[չափ] այս անապատս հաստատ լինի, ով որ հակառակութիւն անի և հեռացուցանէ՝ նզովեալ լիցի ի սբ. հայրապետաց, զի ինքն հայրն մեր վերոյ գրեալ սբ. հայրապետն

687. «ԺԷԱ», էջ 363:

688. Նույն տեղում:

689. «ԺԷԱ», էջ 364:

690. «ՅՁԲ», էջ 200, ձեռ. N 5868:

691. ԳԱԹ, Ս. Քանայանի ֆ., տետր N 1, VI-11, ք. 30: Գրեթե նույնպիսի նկարագրություն ունի Բարխուտարյանցը. «Խոնարհուած է փոքր եկեղեցու առաստաղն» (նշվ. աշխ., էջ 308-309):

692. **Կարապետյան Ս.**, Հյուսիսային Արցախի պատմական հուշարձանները, «Լրագիր», 4 մարտի 1995, էջ 6: **Ոսկեան Հ.**, Արցախի վանքերը, «Հանդէս Ամսօրեայ», 1952, յուլիս-սեպտեմբեր, էջ 426:

693. «ԺԷԱ», էջ 367-368:

694. Նշվ. աշխ., էջ 363:



ՄԵԾ ՂԱՐԱՄՈՒՐԱՏ. Հարանց վանքի տեսքը՝ հյուսիս-արևելքից, արևելքից, հյուսիսից, հատված եկեղեցու հարավային ճակատից, հյուսիս-արևելքից և ներքին տեսքը դեպի արևելք

խնամարկեալ հիմն արկեաց և հաստատեաց զանապատս աղջկանց և նախախնամեաց սպասուք և ամենայն զարդուք և կացոյց մայրապետ զՀռիփսիմէ կոյսն, պարկեշտ վ[ա]րուք և միաբանքն ևս նոյնպէս»⁶⁹⁵:

Բազմաթիվ նվիրատվությունների շնորհիվ Կուսանաց անապատն ունեցել է հարուստ գրադարան: Նվիրաբերված ձեռագրերից մեկը 1636 թ. «Շարակնոցն» էր, որի հիշատակարանում նշված է. «Յիշատակ է Շարակնոցս Ղարամուրատի աղջկանց անապատին, ի թվին ՌՁԵ (1636), յառաջնորդութեան Հռիփսիմէ և իւր սրբակրօն միաբանիցն»⁶⁹⁶, մյուսը՝ 1671 թ. Վերին Զակամի Սուրբա-

նեցիք գյուղում ստեղծված ձեռագիր էր. «Ես Եւայս ստացայ զայս աւետարանս և ետու վախմ ի դոռն Ղարամուրատ Կուսանաց անապատի սուրբ Աստուածածնի»⁶⁹⁷ և այլն:

Կոթող. «...մի երկար քարեայ սիւն, որ ընկած է գետնի վերայ, բայց կրում է խաչ նշան և հակիրճ արձանագրութիւն».

Սուրբ Սարգիս:

Հրատ. **Բարխուտարեանց Մ.**, Արցախ, էջ 309: **Լալայեան Ե.**, Գանձակի գաւառ, էջ 327: «Դիվան...», V, էջ 273:

Հարանց վանք (անապատ). վանական համալիրը գտնվում է Մեծ Ղարամուրատ գյուղից մոտ 1 կմ

695. «ԺԷԲ», էջ 656: Ձեռագիրը պահվում է Մատենադարանում (N 1503):

696. Նույն տեղում, էջ 669:

697. **Բարխուտարեանց Մ.**, էջ 281-282: Ի դեպ, «Ավետարանը» ԺԹ դ. պահվում էր Բանանց գյուղի Սբ. Գրիգոր Լուսավորիչ եկեղեցում, հետագայում տեղափոխվել է Երևան:



ՄԵԾ ՂԱՐԱՍՈՒՐԱՍ. 7-րդանգ վանքի զանգակատունը (վերջին երկու լուսանկարները՝ Գ. Ջաքարյանի)

հյուսիս-արևելք՝ երկու ձորակների միջև առանձնացած բլրի վրա:

Տեղագրական. 1890 թ. վանք այցելած Քամալյանը նշել է. «...*Դագիրման դաղի* գոգում երևում էր սիրուն կաթողիկե-գմբեթ, սիպտակ մաքուր քարից շինած: Այդ շենքին այրումներն իրանք վանք էին կոչում: Ում ասեք, այդ վայրենի տեղում ավերակների մեջ թափառողին կգրավեր կաթողիկեի հրապուրիչ տեսքը: Չին քշեցի դեպի *Դագիրմու դաղի* կողմը, ճամբին հանդիպում էի շիրիմների ու փլված

տնատեղերի, անշուշտ *Շուլավեր* գաղթած մարդկանց բնակատեղերը: Այն տեղը, ուր ճամբին ձորից հոսող վճիտ առուի ձախ ափն է ընկնում, ծմակի բերանն է, այդ տեղից բարձրանալով ծմակն ավելի խտանում է, վայրի ծառերի տեղը բռնում են մրգատու ծառեր՝ նռնի, սերկկլի, տկողնի, տանձի, խնձորի, կակալի ևն: Չորի խորքում ծուխ էր մլում, մոտենալով մտանք խարխուլ պատերի մեջ, որոնք վաղեմի պարսպի մնացորդներ էին: Լայնարձակ պարսպի աջ կողմում կար ճահճանման լիճ, դա հին



ՄԵԾ ՂԱՐԱՍՈՒՐԱՏ. Հարանց վանքի եկեղեցու որմերում և շուրջը պահպանված խաչքարերը (NN 1, 3, 9 լուսանկարները՝ Դ. Ջաքարյանի)

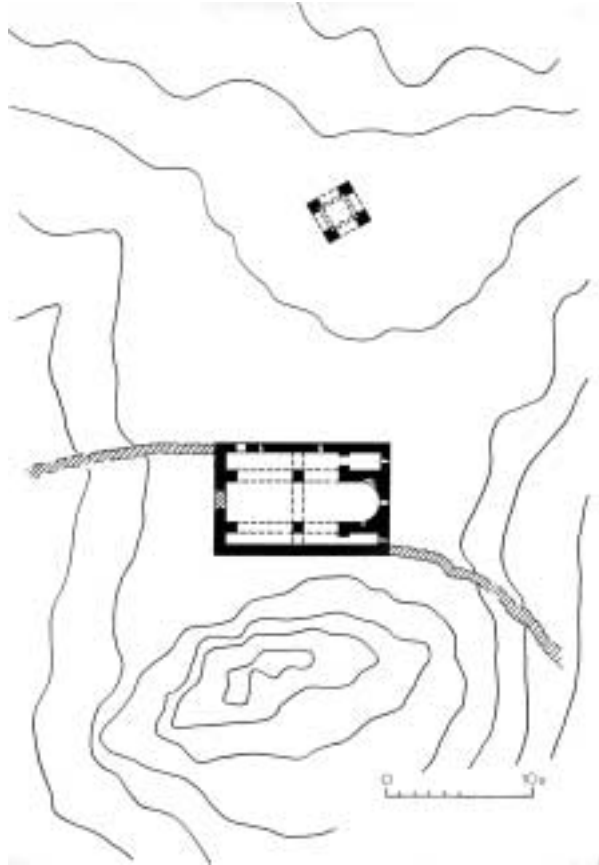


ՄԵԾ ՂԱՐԱՍՈՒՐԱՏ. Հարանց վանքում Վարդանի և Գիգալի հիշատակին կերտված խարքարերի արձանագիր հատվածները

ձիթահանքի տեղն է: Եկեղեցին մեծ, ընդարձակ էր սրբատաշ քարից, ծածկն անվնաս, երկու դռներից մինը արևմտքից էր, միսը հիւսիսից: Խաչքարեր շատ կան, բայց անգիր, գիր ունեցողը կարծես դիտմամբ վայրենու ձեռքով կտրտած: Եկեղեցու հիւսիսակողմը կանգնած է սրբատաշ հրաշակերտ զանգակատուն, ճերմակ ու կարմրերակ քարից, սրա գմբեթն էր հեռվից երևին սվողը: Պատմում էին, որ մինչև մոտ ժամանակները, գլխի խաչը մնալիս է եղել, նույն վայրենի այրումները պոկել էին խաչը պատվանդանի հետ: Կոնաձև պատվանդանը թավալ ընկած էր մի կողմ: Չանգակատան բարձր խոյացող կատարը այժմ էլ բարեպաշտ սրտերը հրավիրում է դեպ ինքը, իսկ այդ զանգակատան ստորին հարկում 4 նրբակերտ սների մեջտեղ կանգնած մարդահասակից բարձր քարե խաչը ուղղակի հիացնում է տեսողին: Խաչը միապաղաղ, միակտուր ճերմակ քարից է, զարմանալի մաքուր հղկած, սագադրած է գետնից 2 ոտ բարձր, շուրջը պատվանդան, նուրբ կերպով, քանդակված, որի նման հոյակապ, գեղեցկատեսիլ խաչ չեմ տեսել իմ այցելած հայկական ոչ մի ուխտատեղում...: Այդ սքանչելի ստեղծագործության մոտեցողը ումները պետք է թաթախի բարբարոս այրումների անասունների կեղտոթրքի մեջ...»⁶⁹⁸:

Պակաս ուշագրավ չէ նաև Բարխուտարյանցի⁶⁹⁹ վկայությունը. «Կառուցեալ է սրբատաշ քարով երկու սիւների վերայ սագաշէն, որ կանգուն է բոլորովին և որի երկարութիւնն 15 մետր 5 սանթիմ, լայնութիւնն 9 մետր 60 սանթիմ է: ...Վանքս իւր հիւսիս-արևելեան անկիւնում ունի երյարկ զանգակատուն շինուած համակ սրբատաշ քարով: Թափուած են ինչպէս վանքիս տանեաց նոյնպէս և

զանգատանս սակապներն: Վերջոյս գետնայարկում աստիճանատր պատուանդանի վերայ հաստատուած մարդաչափ բարձրութեամբ մի քարեայ խաչ՝ յար և նման Յիսուս Քրիստոսի խաչափայտին»⁷⁰⁰:



ՄԵԾ ՂԱՐԱՍՈՒՐԱՏ. Հարանց վանքի հատակագիծը

Եկեղեցի. ունի եռանավ բազիլիկի հորինվածք: Երկթեք ծածկի տակ առնված թաղածածկ տանիքը ներքուստ պահում են մեկ զույգ քառակուսի կտրվածքով սյուներն ու որմնասյուները: Կիսաբո-

698. ԳԱԹ, Մ. Քանայանի ֆ., տետր N 1, VI-11, ք. 31:
699. Ի դեպ, Մ. Բարխուտարյանցը Հարանց վանքը նույնացրել է Չակյան գավառին հարևան Միափոր գավառում (ներկայիս Գետիկ գետի ավազանը) գտնվող Խամշի վանքի հետ (տե՛ս նշվ. աշխ., էջ 309-310), որին ցարդ հետևել են բազմաթիվ հետազոտողներ (մենք ևս), մինչդեռ վերջինս, ինչպես ցույց է տրվում ներկա աշխատության մեջ, որևէ կապ չունի Միափոր գավառում գտնվող Խամշի վանքի հետ:

700. Բարխուտարյանց Մ., Արցախ, էջ 309-310:



**ՄԵԾ ՂԱՐԱՍՈՒՐԱՏ. Հարանց վանքի զանգակատան բևակոր խաչքարը
Սբ. Էջմիածնում**

լորակ եզրագծով խորանի երկու կողմերում ուղղանկյուն հատակագծով մեկական ավանդատներ են: Թաղակիր բոլոր կամարները սլաքաձև են: Մուտքերը բացվում են արևմտյան և հյուսիսային ճակատներից, լուսամուտները՝ արևելյան (3), հյուսիսային (2) և արևմտյան (1) ճակատներից: Եկեղեցին կառուցված է անմշակ և կոպտատաշ քարով, կրաշաղախով: Սյուները, որմնասյուները, թաղա-

կիր կամարներն ու անկյունաքարերը սրբատաշ են: Պատերի մեջ ագուցված են խաչքարեր, որոնց մի մասն արձանագիր է:

Չանգակատուն. Եկեղեցուց մոտ 20 մ հյուսիս պահպանվել է երկհարկ զանգակատունը՝ կառուցված համակ սրբատաշ քարերով: Առաջին հարկը (արտաքին չափերն են՝ 4,0 x 4,0 մ, իսկ բարձրությունը՝ 9,3 մ) բաղկացած է սլաքաձև կամարներով իրար միացած չորս հաստահեղույս սյուներից, երկրորդ հարկը սյունագմբեթ է (ռոտոնդա), որի սրածայր վեղարը պահում են գլանաձև 8 սյուները:

Այլ կառույցներ. վանքն ունեցել է բնակելի և օժանդակ շինություններ, որոնք հավելվել են ԺԷ դարի կեսին՝ վանահայր Եղիա միայնակյացի ջանքերով. «...շատ շինությունս աւելացոյց ի յանապատին»⁷⁰¹: Ունեցել է շրջապարիսպ, որի ներսում եղել է խաչքարերով ընդարձակ գերեզմանոց: Դրանք մեր առաջին այցելության ժամանակ (1980) արդեն ավերված էին: Վանքի տարածքը մի դարամուրատցի թուրք հերկել էր ու այդ ընթացքում բոլոր խաչքարերն ու տապանաքարերը՝ որպէս յուրացված խոպանի անպետք մաս, կոտրատել, տեղահանել, հավաքել ու շարել էր հողամասի նոր շրջապարիսպին:

Հարանց անապատը՝ գրչօջախ. 1659 թ. ստեղծված ավետարանի հիշատակարանում նշված է. «...Աւարտեցաւ եռահրաշ... Ավետարանս ձեռամբ բազմամեղ Գրիգոր լոկ անամբ իրիցու, ի թուակաւնութեանս Հայոց Ռ-ճ և Ը (1659)-երորդի, ի մարտ ամսոյ ի (20)... Այսպիսի բիր գանձուց... յոյզ և խնդիր էր զսրբասնեալ մահդասի միայնակացն Եղիա, որ ... գնացեալ ի մէնարանն Ղարամուրատու ի յանապատն սբ.: Եւ կեցեալ անդ ժամանակս ինչ և հրամանաւ սբ. հօրն իւրոյ տեառն տէր Տէրունի ...գացեալ ուխտ ի սբ. քաղաքն Երուսաղեմ...: Եվ անտի դարձեալ եկն առաջին ուխտն իւր՝ ի անապատն սբ. և ստացաւ բազում գրեանս, և շատ շինութիւնս աւելացոյց ի յանապատին: Եւ յետ ժամանակաց ... հրամանաւ հօրն իւրոյ՝ սրբոյ տէր Տէրունին և կամակցութեամբ եղբարցն ամենեցուն, եկեալ առ մեզ. և խնդրեաց կատարել զգանկութիւնս սրտի իւրոյ: Եւ իմ ձեռն եղեալ աւարտեցի զԱւետարանս սբ., և ծաղկեցի երբներքն գունովք, և ոսկէգօծ որակօք, ի խնդրոյ նորին: ...աղաչեմ զձեզ յիշել զտէր Տէրունն և զմիաբանսն սբ. ուխտին՝ զԳրիգոր եպիսկոպոսն, և զԿարապետ արեղայն, և տէր Եղիայն և զամենայն միաբանսն սբ. ուխտին...»⁷⁰²:

1679 թ. Ավետիս արեղա Քամալեցու ընդօրինակած ավետարանի հիշատակարանում նշված է. «Գրեցաւ սուրբ աւետարանս ի դառն ժամանակիս, ի լաւ ընտիր օրինակէ, ի յերկիր Վերին Չակամ ի Ղարամուրատի Հարանց անապատիս ձեռամբ մե-

⁷⁰¹ «ԺԷԳ», էջ 851-852:

⁷⁰² Նույն տեղում:

ղառք գառաձեալ Աւետիս արեղայի, որ եմ յերկրէն Տառուշու ի գեղջէն Քամալու. հ. ի թուականիս Հայոց ՌճԻԸ»⁷⁰³:

1682 թ. ընդօրինակվել է «Մաշտոց Չեռացը». գրիչ՝ Դուկաս երեց⁷⁰⁴:

Խաչքար. ագուցված արևելյան պատին, խորանախաչի թևերի արանքում՝ 1 տող.

ԹՎ(ա)կ(ան) Ռ-Հ (1621):

Հրատ. առաջին անգամ:

Խաչքար. եկեղեցու ներսում, երկատված, քիվին՝ 1 տող փորագիր, թվագրերը՝ հիմնախաչի վերին թևի երկու կողմերում՝ ելնդագիր.

Ս(ուր)ք խաչս բարէխ(ա)ս Վարդանին, | թվ(ին) Ռ-Հ (1621):

Հրատ. առաջին անգամ:

Խաչքար. հիշատակագրությունը քիվին՝ 1 տող փորագիր, թվագրերը՝ հիմնախաչի վերին թևի երկու կողմերում՝ ելնդագիր.

Ս(ուր)ք խաչս բարէխ(ա)ս Գիզայ[ի]ն, | թվ(ին) Ռ-Հ Գ (1624):

Հրատ. առաջին անգամ:

Ծանոթ. առաջին անգամ (8 ապրիլի 1980 թ.) խաչքարը գտանք երկատված: Երկրորդ այցելության ժամանակ (25 հունիսի 1980 թ.) խաչքարի վերին կեսը արդեն եռատված էր:

Թևավոր խաչ. «Խաչի քանդակների մեջ կարդացվում է».

ԹՎ(ին) Ռ-ՉԹ (1640):

Գրակ. ԳԱԹ. Մ. Քամայանի ֆ., տետր N 1, VI-11, թ. 31:

Հրատ. Բարխուտարեանց Մ., Արցախ, էջ 310:

Ծանոթ. Բարխուտարյանը վկայում է, որ. «Խաչիս մօտ մի այլ քարի վերայ կայ երկար արձանագրութիւն, բայց մահմետականք ջարդած են քարս և արած միջից երկու բաժին: Անկարող եղանք գտնել կէտը, որ միմեանց մօտ բերէինք և ընդօրինակէինք»: Ի դեպ, թվականը Քամայանն ունի՝ Ռ-ՉԹ, Բարխուտարյանը՝ Ռ-ՉԸ:

Հայտնի է, որ խաչքարը կանգնած է եղել Հարանց վանքի զանգակատան առաջին հարկում: 1960-ական թվականներին փոխադրվել է Սք. Էջմիածին և կանգնեցվել վեհարանի շենքի բակում:

Եկեղեցի. մուտքի ճակատակալ քարին, եղծված՝ 1 տող.

Սուրբ խաչս Սար...

Հրատ. Բարխուտարեանց Մ., Արցախ, էջ 310: «Դիվան...», V, էջ 274:

Ծանոթ. անձնանունը կարելի է վերծանել Սարգսր, Մարիան և այլն:

Նախորդի մոտ.

Սուրբ խաչս Ամիրխանին:

Հրատ. Բարխուտարեանց Մ., Արցախ, էջ 310: «Դիվան...», V, էջ 274:

Խաչքար. ագուցված եկեղեցու արևմտյան պատի հյուսիսային մասում, քիվին՝ 1 տող.

Ս(ուր)ք խ(ա)չս բ(ա)ր(է)խ(ա)ս Կար[ապետին]

Հրատ. «Դիվան...», V, էջ 272:

Ծանոթ. Արձանագրության վերջնամասը վնասված է:

Խաչքար. ավանդատան խորշի մեջ, քիվին.

... Գրի[զոր]...

Հրատ. «Դիվան...», V, էջ 273:

Խաչքար. ագուցված եկեղեցու արևմտյան պատին, քիվին և խորանախաչի մոտ.

Ս(ուր)ք [խաչս] Ամիրին | ... | ...

Հրատ. «Դիվան...», V, էջ 272:

Խաչքար. ագուցված խորանի պատուհանի մեջ, խորանախաչի մոտ՝ ելնդագիր տառեր.

...այ կազմող:

Հրատ. «Դիվան...», V, էջ 273:

Ղարամուրատցիներն այլուր. ինչպես վերևում ասվեց, 1770-ական թվականների վերջերին ղարամուրատցիների մի մասը հաստատվել էր Շուլավերում և լքյալ գյուղի անվամբ կոչել նոր բնակավայրի կես մասը, որն է՝ ցայժմ Ղարամուրատեցոց անվամբ հայտնի թաղամասը: Դեռևս ԺԹ դարավերջին Շուլավերում հայտնի էին ծագումով ղարամուրատեցի ութ ազգատոհմեր՝ Տեր Վրթանանք (Վարդանյաններ), Ղրդաշանք (Ղարդաշյաններ), Ծանունք (Ծանյաններ), Չանունք (Չաքարյաններ, Արզումանյաններ), Պորոսանք (Մխիթարյաններ), Բըլլասանք (Բալասանյաններ), Քնալանք (Քամայանյաններ) և Գյոռխնանք-Մուշտունք (Աղբալյաններ)⁷⁰⁵:

Հատկանշական է, որ գաղթականների առաջին սերնդի տապանաքարերին երբեմն արձանագրվում էր հանգուցյալի ծննդով որտեղացի լինելը: Մասնավորապես Մեծ Շուլավերի գերեզմանոցում պահպանվել է 1798 թ. այդօրինակ մի տապանագիր.

Այս է տապան Ղարայմուր/այդեցի Քասի որդի | Տ(է)ր Խաչատուր լուսայիորքին, | կարթացօրը դուր ողորմիք, | Ա(ստուս)ծ զձեզ ողորմի, | թվ(ին) Ռ-ՄԽԷ (1798)⁷⁰⁶:



Մեծ ՇՈՒԼԱՎԵՐ (ՇԱՂՈՒՄՅԱՆ). 1798 թ. ղարամուրատցու տապանաքար գյուղի գերեզմանոցում

703. Բարխուտարեանց Մ., Արցախ, էջ 281-282: Չեռագիրը պահվում է Մատենադարանում (N 6708): **Ոսկեան Հ.**, նշվ. աշխ., էջ 427:

704. «ՅՁԲ», էջ 200, ձեռ. N 5868:

705. **Աղբալյան Ս., Կարապետյան Ս.**, Շուլավեր, Երևան, 2002, էջ 25:

706. Նշվ. աշխ., էջ 43:

Վարամուրատցիները տարբեր առիթներով մասնակից են եղել հեռու և մոտիկ բնակավայրերում կատարված շինարարական աշխատանքներին: Այս առումով ուշագրավ է ՀՀ Գեղարքունիքի մարզի Չորագյուղ (հնում՝ Շողագա) գյուղի արևելյան եզրին կառուցված Մասրուց անապատի (Թ-Ժ դարեր) արևելյան պատին փորագրված և 1611 թ. իրականացված նորոգության մասին պատմող 5 տողանոց արձանագրությունը:

Յիշեցեք ի Լու. Վարամուրատցի Փան/ուսն, որ վասն հոգոյն / եւ իւր ծնողացն / եկեղեցուս նորոգելուն (նպաստեց)⁷⁰⁷:

ՄՈՐՈՒԽԼՈՒ

Գտնվում է շրջկենտրոնից 18 կմ հյուսիս՝ Լդարակ (Բաղաջուր) գետի աջ արևմտահայաց ձորալանջին. «...Սամանլու և Մըրըխլու գեղերը: Դրանք առուի աջ կողմն էին ձորակողի վրա դարաված»⁷⁰⁸:

Հայաթափ է եղել 1770-ական թվականներին: Արդեն 1890 թ. ունեցել է թուրքական ծագմամբ մշտաբնակ խաշնարած բնակչություն:

ՄՈՒՍԱՅԱԼ

Գտնվում է շրջկենտրոնից 6 կմ հարավ-արևմուտք՝ ծովի մակերևույթից 1580-1670 մ բարձրության վրա:

Գյուղի պատմական անունը մոռացության է մատնվել: Ներկայիս բնակավայրը գոյացել է ԺԹ դարավերջին՝ 1770-ական թվականներից հայաթափ գյուղատեղիում, նստակեցության անցած խաշնարած թուրքերի կողմից:

1914 թ. ունեցել է 585 բնակիչ⁷⁰⁹:

ՅԱՂՈՒԲԼԻ

Գտնվում է շրջկենտրոնից 7,5 կմ հյուսիս-արևմուտք՝ ծովի մակերևույթից 1670-1700 մ բարձրության վրա՝ հարավահայաց ձորալանջին:

Նախախորհրդային տարիներին մտնում էր Ելիզավետպոլի 5-րդ ոստիկանական շրջանի մեջ և միավորված էր Մեծ Վարամուրատի գյուղական հասարակության հետ⁷¹⁰:

Գյուղի անունը ծագում է Եաղուր-օղի (Հակոբի որդի՝ Հակոբյան) ազգանունից. «...Եաղուրի գիղն ամբողջապես հանդիսանում է մահմեդականացած հայ Յակոբի սերունդը, որի անունից և կոչվում է Եաղուրի»⁷¹¹:

707. «Գիվան...», IV, Երևան, 1973, էջ 250:

708. ԳԱԹ, Մ. Քամայանի ֆ., տետր N 1, VI-11, թ. 17:

709. «Кавказский календарь на 1915 г.», с. 162.

710. Նույն տեղում, էջ 163:

711. Վարդանան Զ., Մի քանի խօսք այրումների մասին, «Մշակ», 1914, N 154, էջ 2:

ՆՈՎՈՒՆ-ԳՈՐԵԼՈՎԿԱ

(ԷՐԵՆԵՑԻՔ, ԱՐԹԱՊ, ԱՐԹԱՓԱ)

Տեղադրություն. գտնվում է շրջկենտրոնից 11,5 կմ հյուսիս-արևելք՝ Ջազիր գետի աջ վտակ Արթափայի ակունքի շրջանում, ծովի մակերևույթից 1590-1660 մ բարձրության վրա:

Պատմություն. հնում (ԺԷ դարից առաջ) հայտնի է եղել Էրենցիք անվամբ⁷¹²:

Գյուղի պատմական երկրորդ անվանաձևը՝ Արթապ, վկայված է 1691 թ.՝ Աղվանից Միմոն և Երեմիա կաթողիկոսների միջև մղված պայքարի առնչությամբ, երբ տանուտեր Թահիրը գյուղի քահանաների հետ հավատարմության երդում է տվել Երեմիային և երկրամասի աշխարհիկ ու հոգևոր այլ գործիչների հետ ստորագրել «Գաշնադրութան թողթը». «Ես Արթապցի տանուտեր Թահիս իմ քահանայիս դասուլ եմ այս պահիս»⁷¹³:

Բնակչություն. հայաբնակ է եղել մինչև ԺԸ դարի 70-ական թվականները: 1840-ականներին գյուղատեղիում բնակություն են հաստատել ռուս-դուխոբորները և հիմնել Նովո-Գորելոյե (Նովո-Գորելովկա) բնակավայրը: Սրանց մի մասը՝ շուրջ 19 ընտանիք, ԺԹ դարի 80-ական թվականների վերջերին փոխադրվել է նորաստեղծ Կարսի մարզ⁷¹⁴:

Բնակչության թվաքանակի մասին վիճակագրական սակավաթիվ տվյալները ներկայացնում են հետևյալ պատկերը.

տարեթիվ	տուն	արական	իգական	միասին
1886 ⁷¹⁵	61	236	238	474
1894 ⁷¹⁶	50			
1908 ⁷¹⁷				520
1914 ⁷¹⁸				743

1980-ական թվականներին գյուղում ապրում էին ռուսներ և ադրբեջանցիներ. 1983 թ. կազմել են 404 շունչ⁷¹⁹:

Գերեզմանոց. 1980 թ.՝ մեր այցելության ժամանակ, պահպանվում էր հայկական գերեզմանոցի աննշան մասը. տապանաքարերը անմշակ սալատապաններ էին:

ՆՈՎՈՒՆ-ԻՎԱՆՈՎԿԱ (ԱՂՔԻԼԻՍԱ)

Տեղադրություն. գտնվում է շրջկենտրոնից 22 կմ արևմուտք՝ ծովի մակերևույթից 1320-1460 մ բարձրության վրա:

Գյուղանվան ծագումը. Նովո-Իվանովկայի պատմական անվանումը մոռացության է մատնվել: Մինչ ռուսների հաստատվելը տեղում կանգուն մեծ

712. Լալայան Ե., Գանձակի գաւառ, էջ 356-357:

713. «Արարատ», 1900, էջ 320:

714. Аделов А., նշվ. աշխ., էջ 21:

715. «Свод...», с. 86-87. Նաև՝ Լալայան Ե., Գանձակի գաւառ, էջ 357:

716. «Արձագանք», 1894, N 104, էջ 2:

717. «Кавказский календарь на 1910 г.», с. 335.

718. «Кавказский календарь на 1915 г.», с. 163.

719. «ԱՄՀ», հ. 7, էջ 281:

եկեղեցու անվանումով խաշնարածները կոչում էին Աղբիլիսա (Մալտակ եկեղեցի):

Բնակչություն. հայաթափ է եղել 1770-ական թվականներից: Միանգամայն ամայի մնացել է շուրջ 7 տասնամյակ, ապա 1853 թ. հայաթափ գյուղատեղիում հաստատվել են Շամախու գավառի Ջիբրանի գյուղից, Տամբովի և Սարատովի նահանգներից փոխադրված ռուս աղանդավորներ⁷²⁰:

Բնակչության թվաքանակի մասին վիճակագրական սակավաթիվ տվյալները ներկայացնում են հետևյալ պատկերը.

տարեթիվ	տուն	արական	իգական	միասին
1886 ⁷²¹	144	542	404	946
1914 ⁷²²				1697
1983 ⁷²³				1631

Հնագիտական հուշարձաններ. գյուղի մերձակայքում պահպանվել են կիլոպայան տարբեր կառույցներ:

ՆՈՎՈՒՄԱՐԱՏՈՎԿԱ (ՓՆՏԻԼՈՒ)

Տեղադրություն. գտնվում է շրջկենտրոնից 20 կմ արևմուտք՝ Չակամ գետի վերին հոսանքի ավազանում, վերջինիս ձախ վտակ՝ Մամաջանի ձախ ավիին, ծովի մակերևույթից 1200-1280 մ բարձրության վրա:

Բնակչություն. պատմական անունը մոռացվել է: Ամենայն հավանականությամբ, հայաթափ է եղել 1770-ական թվականներին:

1840-ական թվականներին գյուղատեղիում հանգրվանել են Սարատովի նահանգից վտարված ռուս աղանդավորներ, որոնք 1844 թ. նախ հաստատվել են Լոռիում գտնվող իշխան Օրբելյանի կալվածքում, ապա 1850 թ., փոխադրվել ներկայիս Նովո-Սարատովկա, որը մերձաբնակ հայերն ու թուրքերը կոչում էին Փնտխլու⁷²⁴: Ենթադրվում է, որ Փնտխլու (Կաղնուտ) անվանվել է շրջակայքում առկա կաղնու ծառերի պատճառով. «...Ինագ-Բողան գետից դեպի արևմուտք գնացինք, յետո մի բլրի վրայով անցնելով դեմ առանք Մամաջանա գետին, որի ձախ ավիին արևելքից դեպի արևմուտք տեղավորված են Փնտխլու գետի շինությունները, որի այժմեան բնակիչները մալականներ են: Այս գեղը ռսներից կոչվում է Սարատովկա, թուրքերից ու հայերից Փնտխլու, երևի նրա հետի, որ քիչ վերև տկողնուտ կա: Բայց սրա նախկին բնակիչները հայեր են եղել, որոնք 18-րդ դարի վերջերին դարամուրադեցոց պես գաղթել են բռնութեան երեսից...»⁷²⁵:

Հայտնի է, որ ռուս աղանդավորների մի մասը՝ շուրջ 58 տուն, ԺԹ դարի 80-ական թվականներին փոխադրվել է նորաստեղծ Կարսի մարզ⁷²⁶:

Վիճակագրական սակավաթիվ տվյալները վկայում են, որ ԺԹ-Ի դարերի սահմանագլխին շուրջ երեք տասնամյակների ընթացքում, գյուղի բնակչությունը գրեթե կրկնապատկվել է.

տարեթիվ	տուն	արական	իգական	միասին
1886 ⁷²⁷	177	591	508	1099
1908 ⁷²⁸				1805
1914 ⁷²⁹				2026
1983 ⁷³⁰				2115

Մինչև Երկրորդ աշխարհամարտը Նովո-Սարատովկան զուտ ռուսաբնակ էր, բայց այնուհետև աստիճանաբար գյուղում սկսում են հաստատվել թրքական ծագումով խաշնարած ցեղեր: 1988-89 թվականներին երկրամասի հայության բռնագաղթից անմիջապես հետո գյուղի գրեթե բոլոր ռուս բնակիչները ևս հարկադրաբար լքեցին իրենց՝ շուրջ մեկուկեսդարյա հանգրվանը:

Եկեղեցի և գերեզմանոց. տեղագիր հեղինակներից Ս. Քամալյանն առաջինն է, որ տեսել է Նովո-Սարատովկայում բնիկներից մնացած պատմական հուշարձանները, մասնավորապես՝ եկեղեցին ու գերեզմանոցը. «...ապացույց են հանգստարանները, եկեղեցիների որմերը, որոնք գետի մեջ կամ բնակութիւնից քիչ հեռու աչքի են ընկնում: Գետի հյուսիսակողմ առվի մոտ երևաց ընդարձակ գերեզմանուտը շրջապատված բանջարանոցներով: Նոր բնակիչները քրիստոնեա լինելով գերեզմանատունը թողել են անձեռնմխելի: Բացի տապանաքարերից, խաչքարերից կան այլատարազ քառանկյունաձև արձաններ 3-5 արշին բարձր: Գրեթե ամենի վրա խաչեր են քաշած, գիր կամ թվական չկա, կամ գուցե եղել են ու ոչնչացել են: Արձանները ամենն էլ կամ քարից են, բայց որովհետև գետի շրջակայքում քարի հանք չկա, պետք է հեռվից բերված լինեն: Հանգստարանից քաշ այժմյան գետի փողոցի տակին մի մալականի բակում դեռ մնում է հայ եկեղեցին կիսաքանդ. սեղանի ծածկը անվնաս է թաղերի հետ, սեղանի վրայից քարեր հանած էին: Մալականները հավատացնում էին, որ բաշքենոցի հայերն են տարել նորաշեն եկեղեցու վրա բռնագրել»⁷³¹:

Այս տեղեկություններին Մ. Բարխուտարյանցն ավելացրել է նաև եկեղեցու չափերը. «...մնում է հանգստարանն, որ ունի խիստ երկար մի քար (3 մ

720. **Լարայեան Ե.**, Գանձակի գաւառ, էջ 358:
 721. “Свод...”, с. 84-85.
 722. “Кавказский календарь на 1915 г.”, с. 166.
 723. «ԱՄՀ», հ. 7, էջ 282:
 724. **Լարայեան Ե.**, Գանձակի գաւառ, էջ 358:
 725. ԳԱԹ, **Ս. Քամալյանի** ֆ., տետր N 1, VI-11, ք. 33: Նաև՝ **Լարայեան Ե.**, Գանձակի գաւառ, նույն տեղում):

726. **Абелов Н. А.**, նշվ. աշխ., էջ 21:
 727. “Свод...”, с. 86-87.
 728. “Кавказский календарь на 1910 г.”, с. 336.
 729. “Кавказский календарь на 1915 г.”, с. 166.
 730. «ԱՄՀ», հ. 7, էջ 283:
 731. ԳԱԹ, **Ս. Քամալյանի** ֆ., տետր N 1, VI-11, ք. 33-34: Ի դեպ, 1890 թ. Ս. Քամալյանը Նովո-Սարատովկայում գիշերել է մի հայի տանը. «Գիշերը մնացի խանությանի մոտ, որ գանձակեցի հայ էր, սիրալիք ընդունեց և պատվեց» (ք. 34):

երկար է) տապանաքարեր և կիսաեր եկեղեցին, որի երկարությունն 18 մետր, լայնությունն 11 մետր է»⁷³²: Մեզ անհայտ մի աղբյուր եկեղեցին թվագրել է 1535 թ.⁷³³: Տեղում գտնված մի խաչքար կերտվել է 1558 թ.⁷³⁴:

Հնագիտական հուշարձաններ. գյուղի մերձակայքում պահպանվել են «Քյորոլու» քարայրը և երկաթե դարաշրջանին բնորոշ կիկլոպյան կառույց:

Մելիքզադա (Մելիքզատա) գյուղատեղի. պատմական հարուստ անցյալով նշանավորված այս գյուղատեղին գտնվում է Նովո-Սարատովկա և Արծվաշեն գյուղերի միջև:

Գյուղի նախնական անունն անհայտ է: Մելիքզադա (Մելիքզատա) անվամբ գրավոր աղբյուրներում վկայված է ԺԷ դարի սկզբներից: Առաջին անգամ հիշատակում է Առաքել Դավրիժեցին ԺԷ դարասկզբի պատմական անցքերի առնչությամբ, երբ Օսմանյան հարստահարությունից ազատվելու և Սպահանում մշտական բնակություն հաստատելու խնդիրքով Պարսկաստան մեկնածների թվում էր նաև «...Մելքիսեթ եպիսկոպոսն ի Վերին Չակամայ ի Մելիքզատայ գյուղից...»⁷³⁵:

Եղել է գրչության կենտրոն. այստեղ 1652 թ. Հակոբ քահանան ընդօրինակել է ձեռագիր «Աւետարան»: Հետագայում ինչ-ինչ հանգամանքներում Բանանցում Մ. Բարխուտարյանցը մատյանը տեսել է գյուղի Սբ. Գրիգոր Լուսավորիչ եկեղեցում և հրատարակել գրչի հիշատակարանը. «...Ի Ռ-ՃԱ (1652) թուականին Հայոց և ի յամսեանն մարտի ի Ա (1) ... եղև սկիզբն գրութեան սբ. Աւետարանին և կատարեցաւ ապրիլ ամսոյ ԺԵ (15) ... Արդ՝ գրեցաւ սա ի յերկիրս Չակամայ, ի գիւղս Մելիքզատայ, ընդ հովանեաւ Ս. Աստուածածնիս և Ս. Թովմայ և այլ Ս. Նահատակի, որ աստ է, ձեռամբ անարուեստ և փծուն գրչի Յակոբայ յետնեալ քահանայի»⁷³⁶: «Ավետարանի» առաջին ստացողը Կիրակոս երեցն է, ապա՝ Մելիք Օվանեսը:

Մելիքզադա գյուղը հիշատակվում է նաև (Այգեձոր) Դուլայի գյուղի եկեղեցում պահված ավետարանի 1669 թվակիր հիշատակարանում. «Այս սուրբ ավետարանը այլազգի ձեռնին գերի էր: Ես Մելիքզադեցի Ովանս և իմ որդի Գաբրիելս մեր հալալ աշխատանքը, մեր քրտուք դադումն տուինք ազատեցինք. այնպես դառն դժուար ժամանակ էր...»⁷³⁷:

Հայաթափվել է ԺԷ դարի 70-ական թվականներին, իսկ բնակիչները փոխադրվել են Մեծ Շուլավեր. «Թե Փնդիլուի և թե շրջակա տարածութեան

տեղը բռնում էր Մելիք զատի մեծ ու շեն գեղը, որի բնակիչները 18-րդ դարի վերջերին գաղթել են Շուլավեր»⁷³⁸:

ԺԹ դարավերջին նշվել է, որ «...Մելիք զատի գեղը մալականների ձեռին է իբրև արքունական հող...»⁷³⁹:

Գյուղատեղիում պահպանվել են «...մի մեծ և մի փոքր կիսաեր եկեղեցի և խիստ լայնածառու հանգստարան»⁷⁴⁰: Եկեղեցիները, անշուշտ, վերը հիշատակված և 1652-ից վկայված Սբ. Աստվածածին և Սբ. Թովմա անվանյալ կառույցներն են:

Սուլթանեցիք (Սուլթանե) գյուղատեղի. ենթադրաբար տեղադրում է Նոր-Սարատովկա գյուղից դեպի Արծվաշեն (Բաշ-գյուղ) տանող ճանապարհի վրա⁷⁴¹: Պահպանվել են փոքր եկեղեցու (հավանաբար՝ Սբ. Աստվածածին կոչված) և գերեզմանոցի ավերակները: Եղել է Չակամ գավառի նշանավոր գրչօջախներից մեկը, որտեղ ընդօրինակվել ու նկարագրվել են բազմաթիվ ձեռագիր մատյաններ:

Առաջին անգամ վկայված է 1647 թ. ընդօրինակված «Ավետարանի» հիշատակարանում: Գրիչն է Մխիթար աշխարհականը. «Գրեցաւ սբ Աւետարանս յորդառատ բխմամբ աղբիւրաբար հոսեալ ի հոգւոյն սրբոյ ... ի յերկիրս Չակամայ, ի գեղոս որ կոչի Սուլթանեցի, ընդ հովանեաւ Ս. Աստվածածնին...»⁷⁴²:

Մխիթար գրչի ձեռքով Սուլթանեցիք գյուղում ընդօրինակված ձեռագրերից մեր օրերն են հասել ևս երկուսը: Առաջինը գրել է Եվա և Ոսկան ամուսինների պատվերով՝ 1671 թ. «...ի յայս ամի սաստիկ մահ յերկիրս Վերին Չակամայ, որ օր մի ի տան միում եօթն հոգի վախճանեցաւ ... ի հայրապետութեան տեսնն Պետրոսի Սրբազան Կաթողիկոսին Սրբոյ Գանձասարայ, ի առաջնորդութեան Պարսից Շահ Սուլէիմանին, ի յերկիրս Վերին Չակամայ ի գեղոս որ կոչի Սուլթանեցիք, ընդ հովանեաւ սուրբ Աստվածածնիս, ի խնդրոյ բարեմիտ Եւային և այրն (առն) իւրոյ Ոսկանին...»⁷⁴³: Պատվիրատու ամուսինները ձեռագիրը նվիրել են Ղարամուրատի Կուսանաց անապատի Սբ. Աստվածածին եկեղեցուն: 1729 թ. ձեռագիրը ձեռք է բերել Մելիք Սարգիսը (վերջին ստացող): ԺԹ դ. պահվում էր Բանանց գյուղի Սբ. Գրիգոր Լուսավորիչ եկեղեցում, որտեղ էլ այն տեսել և հիշատակարանն արտագրել է Մ. Բարխուտարյանցը⁷⁴⁴: Այժմ պահվում է Մ. Մաշտոցի անվան Մատենադարանում:

732. Բարխուտարյանց Մ., Արցախ, էջ 310:

733. «ԱՄՀ», նույն տեղում:

734. Լալայեան Ե., Գանձակի գառու, էջ 358:

735. Առաքել Դավրիժեցի, էջ 63:

736. Բարխուտարյանց Մ., Արցախ, էջ 282: Նույնությամբ վերահրատարակվել է՝ «ԺԷԳ», էջ 276:

737. «Նոր-Գար», 1888, N 95, էջ 3:

738. ԳԱԹ, Մ. Քամայանի ֆ., տետր N 1, VI-11, ք. 33-34:

739. Նույն տեղում:

740. Բարխուտարյանց Մ., Արցախ, էջ 311:

741. Բարխուտարյանց Մ., Արցախ, Բագու, 1895, էջ 310:

742. «ԺԷԳ», էջ 247:

743. «ՅԶԲ», ձեռ. N 6759:

744. Բարխուտարյանց Մ., Արցախ, էջ 281-282:



ՆՈՎՈՒՍԱՐԱՏՈՎԿԱ խաչքարեր Մելիքզադա գյուղատեղիի գերեզմանոցում (լուս.՝ Գ. Զաքարյանի)

Մխիթար գրիչը մյուս ձեռագիրը ստեղծել է 1678 թ. (ստացող՝ Թադեոս եպիսկոպոս)⁷⁴⁵:

Սուլթանեցիք գյուղում ձեռագիր է ստեղծվել նաև 1709 թ. (գրիչներ՝ Սարգիս և Վարդան, ստացող՝ Սարգիս)⁷⁴⁶:

Գյուղի և գրչօջախի պատմության համար կարևորվում է նաև 1837 թ. Տիխիսում գրված «Գրիգոր Լուռու-Մելիքեան, Բանք Ոսկիականք» ձեռագիր անավարտ աշխատությունը, որի շարադրանքը հեղինակը շարունակել է 1844 թ. Սուլթանեցիքում⁷⁴⁷: Սա հաստատում է, որ ԺԹ դ. կեսերին գյուղը դեռևս չեն բնակավայր էր: Ավերման ստույգ ժամանակն ու պատճառները հայտնի չեն:

ՆՈՎՈՒՍՊԱՍՈՎԿԱ
(ԽԱՎՈՒՆԻՍ, ԽՈՒՆԻՍ)

Տեղադրություն. գտնվում է շրջկենտրոնից 9 կմ հյուսիս-արևելք՝ Շամբոր գետի ձախ վտակ Խուրնիսի ակունքի շրջանում, ծովի մակերևույթից 1510-1570 մ բարձրության վրա:

Պատմություն. գյուղանվան միակ հիշատակությունը հասել է մեզ 1655 թ. ընդօրինակված «Շարակնոցի» հիշատակարանում. «...Բայց եղև սկսանել Շարակնոցիս ի երկիր մերում Վերին Չակամ, ի հայրենական գեղն իմ, անուն Պապաջան: Ես այժմ օտարացեալ և փախուցեալ կամ ի երկիրս, գոր ի վերոյ գրեցաք, ի գիղս որ կոչի Խաուրնիս, որ եղև աւարտ Շարակնոցիս, զի ի շէնս այս կայ պատուական Չուխտակ եկեղեցիս... Գրեցաւ ձեռամբ ամենամեղաւոր գրչի Աւետիս անպիտանի, [որ] քահանայ կոչի»⁷⁴⁸:

Ուշագրավ է, որ ձեռագրում հիշատակված Չուխտակ եկեղեցու անունն ու տեղը դեռևս ԺԹ դարավերջին մոռացված չէր. «Չուխտակ եկեղեցի. մօտ առ մօտ կանգնած են երկու եկեղեցիքս Նոր-Գետաբակի արևելեան հիսիսային հանդէպ մի դա-

րալագեղ լանջի վերայ, որոց մօտ կայ գիղատեղի և հանգստարան: Բայց անարձանագիր են տաճարներն և հանգստաքարերն»⁷⁴⁹:

Բնակչություն. հայաթափ է եղել ԺԸ դարի 70-ական թվականներին: Շուրջ կես դար անց ամալի գյուղատեղիում բնակություն են հաստատել ռուս վերաբնակիչներ՝ դուխոբորներ, և հիմնել Նովո-Սպասկոյե (Նովո-Սպասովկա) գյուղը: Հատկանշական է, սակայն, որ դրանից հետո էլ գյուղի Խուրնիս անունը հիշվում էր⁷⁵⁰:

Բնակչության թվաքանակի մասին վիճակագրական սակավաթիվ տվյալները ներկայացնում են հետևյալ պատկերը.

տարեթիվ	տուն	արական	իգական	միասին
1886 ⁷⁵¹	31	108	114	222
1894 ⁷⁵²	30			
1908 ⁷⁵³				232
1914 ⁷⁵⁴				598

Հայտնի է, որ 1880-ական թվականների վերջերին 39 տուն բնակիչներ լքել են գյուղը և փոխադրվել նորաստեղծ Կարսի մարզ⁷⁵⁵:

«Տանձուտ». գյուղից ոչ հեռու՝ Չուխտակ եկեղեցուց արևելք, «Տանձուտ» վայրում պահպանվել են գյուղատեղիի, գերեզմանոցի և Սբ. Ստեփանոս անվամբ եկեղեցու ավերակները: Վերջինս դեռևս ԺԹ դարի 80-90-ական թվականներին քանդել էին Սլավյանկա գյուղի ռուս-աղանդավորները. «...քարերը քանդած և տարած են մերձաբնակ Սլավանկա գիղի բնակիչներն: Այժմ մնացած է միայն աւագ խորանի կլորակ մասն»⁷⁵⁶:

745. «ՅՁԱ», ձեռ. N 968:
746. «ՅՁԱ», ձեռ. N 3813:
747. «ՅՁԲ», ձեռ. N 7501:
748. «ԺԷԳ», էջ 691:

749. Բարխուտարեանց Մ., Արցախ, էջ 315:
750. Օրինակ, 1886 թ. պաշտոնական վիճակագրական տեղեկատուում գյուղի նոր անվան կողքին նշված է նաև հին անունը, ճիշտ է, փոքր-ինչ աղավաղված ձևով՝ Խուրնուշ («Свод...», с. 86):
751. «Свод...», с. 86-87.
752. «Արձագանք», 1894, N 104, էջ 2:
753. «Кавказский календарь на 1910 г.», с. 336.
754. «Кавказский календарь на 1915 г.», с. 166.
755. Аделов Н. А., նշվ. աշխ., էջ 21:
756. Բարխուտարեանց Մ., Արցախ, էջ 315:

Խաչքար. «Հարաային փոքր և առագ խորանի մէջ եղած պատում մի խաչքարի վերայ...»:

Եկեղեցի սուրբ Ստեփան. եւ Մովսէս...:
Հրատ. **Քարխոտարեանց Մ.**, Արցախ, էջ 315:

ՇԵՔԵՐԲԵՅ (ՇԱՔԱՐԲԵԿ)

Տեղադրություն. գտնվում է շրջկենտրոնից 9 կմ հյուսիս-արևմուտք՝ համանուն լեռան (2281 մ) հարավային ստորոտին: Շաքարբեկ անունն է կրում նաև նույնանուն լեռան հարավային լանջերից սկիզբ առնող ու գյուղի միջով հոսող գետակը⁷⁵⁷:

Պատմություն. գյուղանվան հայտնի առաջին հիշատակությունը մեզ է հասել 1633 թվականից: Այդ թվականին շատախեցի⁷⁵⁸ հայտնի գրիչ Հովհաննես երեցը Շաքարբեկ գյուղում մի ավետարան է հեղինակել. «Գրեցաւ սբ. Աւետարանս և ի դառն և ի նեղ ժամանակիս, ի լաւ, ընտիր արիմակէ, ի յերկիրս Վերին Չական, ի գիւղս որ կոչի Շաքարբեկ, ձեռամբ մեղաք զառածեալ Յովհաննէս երիցոյս, որ եմ ի յերկրէն Գանջայոյ, ի գեղէն Շատախոյ...», ի հայրապետութեան սբ. յաթոռոյս Էջմիածնայ տեառն տէր Մովսէսին, որ կրկին լուստորեաց գՀայաստան աշխարհս. և յայսմ ամի փոխեցաւ առ Քրիստոս, հայրապետութիւն Աղուանից տէր Յովհաննէսին, որ մատն[եց]աւ ի ձեռս պարսիկ ազգին, տարան ի դուռն շահի, վերջն Աստուած գիտէ. և եպիսկոպոսութեան պարունտէր Բարսեղին, ի թուականին Հայոց ՌԶԲ (1633), ի ժամանակս շահ [Ա]բասին»⁷⁵⁹:

Բնակչություն. հայաթափ է եղել մերձակա գյուղերի հետ մեկտեղ ԺԸ դարի 70-ական թվականներին: Շուրջ 1 դար գրեթե անբնակ մնալուց հետո (այդ ընթացքում խաշնարած ցեղերի համար ծառայել է իբրև ամառանոց) 1870-ականներին բնակեցվել է մշտաբնակ թուրք խաշնարածներով:

1908 թ. ունեցել է 179⁷⁶⁰, 1914-ին՝ 355⁷⁶¹, 1987-ին՝ 830 շունչ⁷⁶²:

Պատմական հուշարձաններ. գյուղում և մերձակայքում պահպանվել են գյուղատեղիի, եկեղեցու և գերեզմանոցի մնացորդներ, խաչքարեր: Գյուղի ողջ տարածքով սփռված են նաև զանազան հին շինությունների պատերի մնացորդներ:

757. Մի առիթով ուղեգիրը 1890 թ. նշել է. «Կամրջի մոտ ձի հեծնելով անցանք կորեկի նորաբույս արտերի միջով դեպի ձախ լեռնաշղթայի անցով իջանք այն ձորը, որ հոսում է Շաքարբեկի առուն: Շաքար բեկը բարձրագագաթ սար է, լայնարձակ կողերով, լանջերով, դրա հարավից է հոսում հիշեալ առուն: Առուի սկան մօտ երևում է Գարգար գիւղը...» (Գ-ԱԹ, Մ. **Քամայանի** ֆ., տետր N 1, VI-11, թ. 25):

758. Պատմական գյուղ. գրչօջախ, այժմ՝ գյուղատեղի Դաշկեսանի շրջանի Խաչակալ և Հարցհանգիստ (Չովդառ) գյուղերի միջև:

759. «ԺԷԲ», էջ 531: Տես նաև «Արձագանք», 1886, N 12, էջ 162:

Քարխոտարեանց Մ., Արցախ, էջ 333-334:

760. «Кавказский календарь на 1910 г.», с. 419.

761. «Кавказский календарь на 1915 г.», с. 209.

762. «ԱՄՀ», հ. 10, էջ 498:

ՇՈՒՐԱՔԵՆԴ (ԱՅՔԵՆԴ)

Գտնվում է շրջկենտրոնից 5 կմ հարավ՝ Շամբոր գետի ձախակողմյան Այքենդի առու փոքրիկ վտակի սկունքի շրջանում՝ ծովի մակերևույթից 1540-1650 մ բարձրության վրա, հարավարևելահայաց ձորալանջին:

Ներկայիս թրքաբնակ գյուղը գոյացել է ԺԹ դարավերջին՝ շուրջ մեկ դար առաջ հայաթափ եղած հին բնակավայրի տեղում: Մտնում էր Չարեք վանքին պատկանող կավածքի մեջ:

1908 թ. ունեցել է 73⁷⁶³, իսկ 1914-ին՝ 410 թուրք բնակիչ⁷⁶⁴:

ՇՈՒՐԱՔԵՆԴ

Գետաբեկի շրջանում Շուրաքենդ անվամբ 2-րդ գյուղը գտնվում է շրջկենտրոնից 19 կմ արևմուտք՝ Չական գետի ձախ խոշոր վտակ Պապաջանի ասփերին, ծովի մակերևույթից 1300-1360 մ բարձրության վրա:

Թրքաբնակ գյուղը գոյացել է խորհրդային տարիներին:

Գյուղից 3 կմ հարավ-արևմուտք պահպանվել է կիսավեր եկեղեցի և գերեզմանոց:

ՉԱԼԲՈՒՌՆ

Գտնվում է շրջկենտրոնից 9 կմ հարավ-արևմուտք՝ ծովի մակերևույթիվ 1380-1460 մ բարձրության վրա: Գյուղը Փառիսոս գետի ձախակողմյան մի վտակի աջ ափի երկայնքով ձգվում է ավելի քան 2 կիլոմետր: Ունի արևելահայաց դիրք:

Գոյացել է Ի դարի սկզբներին: 1914 թ. ունեցել է 640 թուրք բնակիչ⁷⁶⁵, 1986-ին՝ 1385⁷⁶⁶:

Գյուղի տարածքում պահպանված մի քանի հին շինությունների մնացորդներ վկայում են տեղում երբեմնի հայկական գյուղի գոյության մասին:

ՉԱԼԴԱՇ (ՉԱԼԴԱՂ)

Գտնվում է շրջկենտրոնից 11 կմ հարավ-արևմուտք՝ ծովի մակերևույթից 1460-1550 մ բարձրության վրա: Դիրքն արևելահայաց է:

Հայաթափ է եղել ԺԸ դարում: Ի դարի սկզբներին բնակեցվել է խաշնարածներով, որոնք մինչ այդ մի քանի տասնամյակ գյուղատեղին գործածում էին իբրև ամառանոց: Տակավին 1890-ական թվականներին տեղում պահպանվել էին եկեղեցու և գերեզմանոցի ավերակներ⁷⁶⁷:

1908 թ. ունեցել է 220⁷⁶⁸, 1914-ին՝ 193⁷⁶⁹, 1986-ին՝ 888 թուրք բնակիչ⁷⁷⁰:

763. «Кавказский календарь на 1910 г.», с. 176.
764. «Кавказский календарь на 1915 г.», с. 85.
765. Նույն տեղում, էջ 204:
766. «ԱՄՀ», հ. 10, էջ 302:
767. **Քարխոտարեանց Մ.**, Արցախ, էջ 308:
768. «Кавказский календарь на 1910 г.», с. 410.
769. «Кавказский календарь на 1915 г.», с. 204.
770. «ԱՄՀ», հ. 10, էջ 302:

ՉԱՅ-ՌԱՍՈՒԼԼՈՒ

Գտնվում է շրջկենտրոնից 32 կմ հյուսիս-արևմուտք՝ Ախնջի գետի աջ արևմտահայաց ձորալանջին, ծովի մակերևույթից 1390-1480 մ բարձրության վրա:

Ներկայիս թրքաբնակ գյուղը գոյացել է հին հայաթափ գյուղատեղիում՝ խորհրդային տարիներին: 1986 թ. ունեցել է 818 բնակիչ⁷⁷¹:

ՉԱՐԵՔ ՎԱՆԵՔ

Տեղադրություն. գտնվում է շրջկենտրոնից 7 կմ հարավ-արևելք՝ Շամբոր գետի ձախ ափին՝ Գետաբակ վտակի և Շամբոր գետի միախառնման տեղից վերջինիս հունն ի վեր շուրջ 3,5 կմ հարավ-արևմուտք, նույնքան և նույն ուղղությամբ հեռու Չարեք բերդից, ծովի մակերևույթից 1070 մ բարձրության վրա⁷⁷²:

Ընդհանուր տվյալներ. գլխավոր կառույցների (եկեղեցի, գավիթ, զանգակատուն, մատուռ, շրջապարիսպ, միաբանական և օժանդակ այլ կառույցներ) շինարարությունն իրականացվել է ԺԷ դարում: Եղել է գրչօջախ և ուսումնական հաստատու-

թյուն: Բազմիցս ավերվել ու վերաշինվել է: Ծնորիվ իր հոգատար, երբեմն էլ ապաշնորի վանահայրերի՝ ունեցել է ինչպես ծաղկման, այնպես էլ անկումային տարիներ: Տիրապետել է ընդարձակ կալվածքների: Խորհրդային կարգերի հաստատումից հետո իշխանությունները բռնագրավել և պետականացրել էին վանքի կալվածները, իսկ վանքում բնակություն էր հաստատել մի խաշնարած թուրք ընտանիք:

Չարեք վանքի հիմնադրումը. հետևելով Առաքել Դավրիժեցու վկայությանը՝ ընդունված է վանքի հիմնադրումը (ԺԷ դար) վերագրել Տաթևի Մեծ Անապատում ուսանած և ծննդավայր վերադարձած Դավիթ եպիսկոպոսին. «Եւ Դավիթ եպիսկոպոսն՝ որ էր ի Շամբոռու ձորէն՝ եւ ի ցեղէ իշխանաց, զոր Ղարամանենց կոչեն, սա եւս եկեալ եկաց ի մեծ Անապատս, եւ ապա ելեալ գնաց ի ձորն Շամբոռու՝ եւ անդ շինեաց Անապատ, զոր կոչեն Չարեքագետի Անապատ, որ է բազմաժողով եղբարց բնակութիւն, եւ յոյժ հաստատուն ամենայն կարգօք եւ սահմանօք Անապատի մինչեւ ցայսօր. եւ ինքն Դավիթ եպիսկոպոսն՝ անդէն վախճանեցաւ, եւ անդէն թաղեցաւ...»⁷⁷³:

Սակայն կովկասյան լեռնականների կողմից կորստված Չարեք վանքին նյութական օգնություն հասցնելու առթիվ Կարապետ կաթողիկոսի (1726-1729) գրած կոնդակում ակնարկ կա այն մասին, թե վանքն ավելի վաղ է հիմնադրված եղել. «...գլուխ ամենայն անապատաց, անուանի և հռչակեալն ցամենայն երկրի մեծ և սուրբ Անապատն Չարեքու, որ է յերկրին Գանջայու, որ կառուցեալ է յառաջնոց թագաւորաց, ի հայրապետացն սրբոց լուսապայծառ եկեղեցիս անուանք սուրբ Աստուածածնին և հաստատեալ անապատս բազմախումբ կրօնաւորաց: Եւ յօրինեալ են պատարագատեղս երկոտասան: Եւ է սուրբ անապատն այն անուանի և հռչակաւոր բազմահրաշ և սքանչելագործ և զանձեալ կայ ի նմա բազում մասունք սրբոց և սուր նշանք տերունական, յորում տեղուք բնակեալ կան բազմութիւնք միաբանից աղօթաւորաց խարազնագեաց կրօնաւորաց...»⁷⁷⁴:

Կարապետ կաթողիկոսի՝ 1727 թ. գրած մեկ այլ կոնդակում նշված է. «...հռչակաւոր և անուանի Չարեքու Անապատն, որ է աշխարհն Աղվանից Գանձակու ի ձորն Շամբօռու և է կառուցեալ և հաստատեալ ձեռանք իշխանացն Մամռուտի եւ Ղարամանի որդոց և թռանց նոցին...»⁷⁷⁵: Համանման վկայության հանդիպում ենք նաև նույն խնդրի առթիվ Երուսաղեմի պատրիարք Գրիգոր վարդապետի՝ 1730 թ. գրած կոնդակում. «...գլուխ ամենայն անապատաց անուանի և հռչակեալն յամենայն երկրի, մեծ և սուրբ անապատն Չարեքու, որ է յերկրին...»:

771. Նույն տեղում, էջ 301:
772. Գետաբակից Չարեք վանք ձգվող ճանապարհի (կածան) ուշագրավ նկարագրությունը տվել է բանահավաք Ս. Քամալյանը. «...6 ժամին անձրևում էր, ճամբա ընկա դեպի Չարեքա վանք ձորի վայր փրփրացող գետակի ձախ ափով, էլ ի կամ ջորու կածանով: Շատ տեղ ահալի էր անցնել: Ինձ գրավեց մի փառավոր շարավանի պես ջրնկեց, որ լեռան կատարից հոսող ջրից էր կազմվում. 2 տեղ քերծին ընդհատվելուց հետ երրորդ տեղը քերծի ծոցից ցնծուղի պես գցում էր, կարծես արհեստական շինած լողարանի համար: Վտանգավոր առապարների վրայից ձիանը զգուշութիւնով վեր բերելուց հետ հասանք վանքապատկան աղբյւրի նովին: Դա կոչվում էր *Միսլտակ ջուր*: Այստեղից ներքև պատկանում էր վանքին, թե՛ անտառ, թե՛ լեռ: Մինչև այստեղ անմատչելի ծերպեր, բռնամուտ էր, սարեր պատկանում էին հանքատիրոջ: Պակաս չէր իրա խառնութիւնով նույնպես վանքի անտառը: Արդէն գետակի աջ ափումն էինք ու թանձր տկողնուտի ու զանազան մրգատու ծառերի ճեմելիքով անցնում մտնում էինք այնպես սովերանած ծառուղի, ուր արևի շողքը բոլորովին չի թափանցում: Դիթ-դարեղուս է մենք լուռ, շարունակ առաջ ենք գնում, անտառի վերևից լսելի են մարդկանց ձայներ ու ձիանոց թողած ոտնահետքեր: Չին անհամբեր դառած, ինձնից ավելի է ցանկանում հասնել խառողների հետմից և այդ աջողվեց մինչև դիթի դուրս գալը: Ջորավոր ու իշվոր ածխապանները զարմացան, երբ տեսան քահանայի գդակով մարդ մենակ իրանց հասվեհաս գնում է: Ուղեկիցն էլ հետ էր: Իմ անցնելուց հետ սրանք հարցրել էին Շատուրին. -Էս ո՞վ է ես մարդը: Հնարագետ Շատուրն ասել էր. -Սա հայր Սուրբի բարեկամն ա, վանքն ա գնում: Ամենն էլ եկան խոր գլուխ տվին ինձ...», իսկ իշվորներից մինը առաջ եկավ, հայտնեց որ ինքը վանքի ծառան է, գնացել էր հայր սուրբի համար բան-ման առնելու: Որտեղ ձիաներից վեր եկանք, դա լեռնաշղթայի անցն էր և կոչվում էր *Ղալի ուս*: Այդ Ղալի ուսովը իջանք դեպի արևելահարավ՝ *Շամբոռա գետը* ու դեպ հարավ թեքվեցինք գետափն ի վեր վանքի ուղղութիւնով: Մեր կանգնած տեղից դեպի հիսիս գետի ձախ ափին բարձրագագաթ պսպղում է *Մամռոտ դալեն* իրա կարմրափայլ աղիսա պատերով (Գ-ԱԹ, Ս. Քամալյանի ֆ., տետր N 1, VI-11, թ. 21-22):

773. **Առաքել Դավրիժեցի**, էջ 218:
774. ՀԱԱ, ֆ. 332, ց. 1, գ. 778:
775. «Արձագանք», 1886, N 23, էջ 330-331:



ՉԱՐԵՔ ՎԱՆՔ. տեսքը հարավ-արևմուտքից (1980 թ.)

Գրեցաւ օրհնութեան և ժողովարարի նամակս ի թուին Ռ-Ճ-ՀԹ, ի մարտի ԻԹ, ի սուրբ քաղաքս յԵրուսաղէմ...»⁷⁷⁶:

Ի դեպ, Կարապետ կաթողիկոսն իր կոնդակում նշել է, որ իրենից առաջ Չարեք վանքին կոնդակներ էին հղել նաև նախորդ՝ Փիլիպպոս (1632-1655), Հակոբ (1655-1680), Եղիազար (1681-1691), Նահապետ (1691-1705) և Աղեքսանդր (1706-1714) կաթողիկոսները⁷⁷⁷:

Վանքն իր անունն ստացել է ոչ հեռու (3 կմ հյուսիս) գտնվող Չարեք բերդից: Ի դեպ, Շամբոր գետն էլ, մանավանդ նրա վերին և միջին հոսանքի շրջանը, միջնադարում ավելի հաճախ հայտնի էր «Չարեք» անվամբ և, օրինակ, 1579 թ. լեզգիների արշավանքի մանրամասները նկարագրելիս պատմիչը նշում է, թե ավարառուները հասել էին մինչև «...ի Չարեքի կոչեցեալ գետոյն...»⁷⁷⁸: Գժվար չէ կռահել, որ վանքն ու գետը իրենց անուններն առել են համանուն բերդից, որը, ի դեպ, բազմիցս հիշվում է մատենագիր հեղինակների կողմից՝ հատկապես ԺԳ դարի սկզբներին տեղի ունեցած անցքերի կապակցությամբ:

Ինչ վերաբերում է Չարեք անվան ստուգաբանությանը կամ իմաստին, ապա այն առիասարակ ցույց է տալիս որևէ մեծության քառորդը⁷⁷⁹:

776. ՀԱԱ, ֆ. 332, ց. 1, գ. 786:

777. ՀԱԱ, ֆ. 332, ց. 1, գ. 778:

778. Առաքել Գարիժճեցի, էջ 459: Նաև՝ «ՄԺԲ», էջ 242:

Չարեք վանքի գիտական այցելուները. չնայած վանքի՝ բնակավայրերից հեռու, կտրված ու մեկուսի դիրքին, այնուամենայնիվ, ժամանակի ընթացքում Չարեքը դեպի իրեն է ձգել տեղագիր ու հնախույզ մի շարք հեղինակների: Վերջիններիս հրատարակած նյութերում գերակշռում են վանքի պատմությանն ու առանձին կառույցներին, ինչպես նաև վիմագրերին վերաբերող տվյալները: Ավելի հարուստ են անտիպ վավերագիր նյութերը, որոնք, սակայն, գրեթե ամբողջովին վերաբերում են վանքի կալվածքներին ու տնտեսական գործերին:

Չարեք վանքին նվիրված պատմաբանասիրական առաջին համառոտ նյութը հեղինակել է Ս. Ջալալյանը⁷⁸⁰: Նա ներկայացրել է հուշարձանախմբի նկարագիրն ու թվով վեց վիմագրերի վերծանությունները:

1858 թ. վանք է այցելել ռուս հետազոտող Գ. Տկաչևը: Նրա հակիրճ նկարագրության մեջ արժեքավոր են վանքի ճարտարապետությանը վերաբերող տվյալները. «...խոտածածկ և արդեն քայքայման նշաններով եկեղեցին ունի 20 սաժեն երկարություն և 7 սաժեն լայնություն (42.67 x 14.93 մ): Առաջնային մասը կառուցված է սրբատաշ քարից, իսկ մնացածը հասարակ: Շուրջը տարբեր ձևի ու

779. «Կալվածագրեր...», կազմեց՝ Հար. Աբրահամյան, պրակ. 1, Երևան, 1941, էջ 182, ծանոթ. 20: Նաև՝ Ավագյան Ս. Ա., Վիմական արձանագրությունների բառաքննություն, Երևան, 1978, էջ 30 («...ամբողջի չորս մասից մեկը՝ չարեքը...»):

780. Ջալալյանց Ս., նշվ. աշխ., մասն Ա, էջ 163-166:



ՉԱՐԵՔ ՎԱՆՔ. գավիթ (1980 թ.)



չափի կառույցներ են...: Մինչև 1855 թ. բնակվում էին մի քանի հոգևորականներ, բայց ավազակախամբի կողմից կողոպտելուց հետո վանքը լքվել է և ներկայումս ամայի է»⁷⁸¹:

1872 թ-ին առավելապես վանքի վիմագրերին նվիրված, բայց Ջալալյանցի համեմատ քիչ ավելի մանրամասն (10 միավոր արձանագրություն), մի հողված է հրապարակել Թարգմանչաց վանքի վանահայր Թեոդորոս վարդապետ Շիրակունին⁷⁸²:

Տեղում կատարած ուսումնասիրությունների հիման վրա առավել ընդարձակ շարադրանք է հեղինակել Քաջիկյանը⁷⁸³: Նախորդների համեմատ (ի դեպ, նաև՝ հաջորդածների) Քաջիկյանի աշխատանքն աչքի է ընկնում մասնագիտական բարձր հ-

մացությամբ (քննության են առնված տպագիր և անտիպ որոշ սկզբնաղբյուրներ, արձանագրությունները վերծանված են հնտորեն ու առավել ամբողջական):

1890 թ. ամռանը վանք է այցելել նաև բանահավաք Ս. Քամալյանը: Հեղինակել է վանքի ճարտարապետությունն ու տնտեսական կացությունը ներկայացնող ցայտօր անտիպ մի աշխատություն, որտեղ կա նաև 6 վիմագրերի ընդօրինակություններ⁷⁸⁴:

Վանքի նկարագրությանն ու վիմագրերի վերծանության խնդրին համառոտ անդրադարձել է Մեսրոպ Սմբատյանը⁷⁸⁵: Ցավոք, վերջինիս աշխատանքն արդեն տպագրված նյութերի համեմատ ոչ միայն գուրկ էր նոր կամ լրացնող տվյալներից, այլև աչքի էր ընկնում անվարժ, սխալաշատ ու կիսատ-պռատ վերծանումներով և նկարագրությամբ (բազմաթիվ աղավաղումներով ներկայացրել է 4 վիմագիր):

Չարեք վանքը հետազոտել է երախտաշատ Մակար եպիսկոպոսը: Նա իր մեծածավալ աշխատության մեջ միայն մեկ էջ է տրամադրել Չարեք վանքին և կրճատումներով ու սխալաշատ ներկայացրել վանքի գլխավոր հինգ արձանագրությունները⁷⁸⁶:

781. Ткачев Г., Путевые заметки, “Кавказ”, 1859, N 9, с. 43 (բնագրում՝ “...он зарос травой и уже обнаруживает некоторые признаки разрушения; церковь имеет 20 саж. в длину и 7 в ширину; передняя часть сделана из тесаного камня, а другая из простого. Кругом много различного вида и величины построек, назначенных, повидимому, для кел; все это обнесено высокою каменною оградю. По словам нашего проводника, монастырь построен в XVI ст. епископом Давидом. До 1855 года в нем жили несколько духовных лиц; но после разграбления разбойнической шайкою, он оставлен и находится в настоящее время в запустении...”).

782. Թեոդորոս վարդապետ Շիրակունի, Չարեքայ անապատ կամ մենաստան, «Արարատ», 1872, էջ 269-271:

783. Քաջիկյան, Ճանապարհորդական յիշատակարան (հողվածաշար), «Արձագանք», 1886, N 23, էջ 330-331 և N 24, էջ 339-340:

784. ԳԱԹ, Ս. Քամալյանի ֆ., տետր N 1, VI-11, ք. 21-24:

785. «Նոր-Գար», 1893, N 35, էջ 3:

786. Բարխուտարեանց Մ., Արցախ, էջ 313-314:



ՉԱՐԵՔ ՎԱՆՔ. զանգակատան տեսքը հարավ-արևմուտքից, սյունագմբեթը, սրնգահար հրեշտակի հողմնահար պատկերաքանդակ և արևմտյան ճակատի շինարարական արձանագրությունը (1980 թ.)

Թ. Շիրակունուց և Քաջիկյանից հետո, կարելի է ասել, որ միայն Երվանդ Լալայանին է հաջողվել վանքի վերաբերյալ նոր տվյալներ հրատարակել: Իր ընդարձակ ուսումնասիրության մեջ վերջինս

տվել է համալիրի կազմում գտնվող շատ շենքերի արտաքին չափերն ու հանգամանալից նկարագրությունը: Առաջին անգամ Լալայանն է, որ հրատարակել է նաև համալիրի ընդհանուր տեսքի լու-



ՉԱՐԵՔ ՎԱՆՔ. զանգակատան հարավային ճակատից բացված լուսամուտի երկու կողմերում սրնգահար հրեշտակների պատկերաքանդակներ և խաչքարեր (1980 թ.)

սանկարը: Ինչ վերաբերում է վիմագրերին, ապա ներկայացրել է միայն վեցը⁷⁸⁷:

1913 թ. վանքի վերաբերյալ հպանցիկ տվյալներ է հրատարակել Մ. Տեր-Մովսիսյանը (ըստ ամենայնի, առանց տեղում լինելու)⁷⁸⁸: Այդ հրապարակումը ոչ մի նոր բան չի ավելացրել արդեն առկա նյութին (հեղինակի «Հայկական արձանագրություններ» վերնագիրը կրող հոդվածում զարմանալիորեն ոչ մի արձանագրություն չկա): Տասնամյակներ անց Տեր-

Մովսիսյանը Չարեք վանքին վերաբերող իր այդ նյութը վերահրատարակել է առանձին աշխատության մեջ⁷⁸⁹:

Նույնպես առանց տեղում լինելու, բայց անհամեմատ բարեխիղճ և ամբողջական մի շարադրանքով վանքի համառոտ պատմությունն է ներկայացրել Հ. Ոսկյանը⁷⁹⁰: Վերջինս նախկինում հրատարակված աշխատություններից բացի առաջին անգամ գիտական շրջանառության մեջ է ընդգրկել նաև պարբերական հրատարակություններում առկա նյութերի մի կարևոր մասը:

787. **Լալայան Ե.**, Գանձակի գաւառ, էջ 336-339: Նույնը նաև առանձին գրքով՝ Թիֆլիս, 1899, էջ 128-131: Վերահրատարակված՝ Երևան, 1988, էջ 312-314 (**Լալայան Ե.**, Երկեր, հատոր 2):

788. **Մեսրոպ Եպիս. Տեր Մովսիսեան.** Հայկական արձանագրություններ, «Ազգագրական հանդես», Թիֆլիս, 1913, N 2, էջ 74-75:

789. **Մեսրոպ Մագիստրոս արքեպիսկոպոս Տեր-Մովսիսեան.** Հայկական երեք մեծ վանքերի՝ Տաթևի, Հաղարծնի և Գաղի եկեղեցիները և վանական շինությունները, Երուսաղեմ, 1938, էջ 91-92:

790. **Ոսկեան Հ.,** Արցախի վանքերը, Վիեննա, 1953, էջ 166-176:

Խորհրդային տասնամյակներին Չարեք վանքը պարզապես մոռացության է մատնվել: Երկար տարիներ նրա մասին ոչ մի տեղ ու ոչ մի տող չի գրվել: Վերջապես, միայն 1982 թ. լույս տեսած արցախյան վիճագրերին նվիրված ծավալուն մի աշխատության մեջ է տեղ գտել նաև Չարեք վանքը⁷⁹¹: Սակայն, ցավալիորեն, մեծադիր այդ հաստորով ևս ոչ միայն նոր ոչինչ չի մատուցվել գիտական աշխարհին (1960-64 թվականներին կայացած գիտարշավների ընթացքում Չարեք վանքը անտեսվել է իբրև վիճագրեր պարունակող հնավայր և չի արժանացել մասնագետների տեսությանը), այլև համիրավի անտեսվել են Քաջիկյանի, Քամայանի և Մ. Սմբատյանի վերծանությունները, իսկ Թ. Շիրակունու ընդօրինակումները վերահրատարակվել են առանց աղբյուրը նշելու:

Չարեքը՝ վանական համալիր. պարբերաբար իրականացված նորոգչական փոքրածավալ աշխատանքների շնորհիվ մինչև խորհրդային կարգերի հաստատումը վանական համալիրը գտնվում էր բարվոք վիճակում: Հայտնի է, որ 1862 թ-ին վանահայր Սարգիսն այդ նպատակի համար ծախսել էր 120 ռ. գումար⁷⁹², իսկ 1879-ին վանահայր Աստվածատուրը նոր վերանորոգում իրականացնելու համար հատկապես հրավիրել էր թիֆլիսաբնակ շամբորեցի հայերին. «...վանահայրը կխնդրե Թիֆլիսի՝ Շամբոր թաղի ժողովրդին, որ նա ևս չմոռանայ օգնել իր հայրենի Չարեքայ Անապատին, որի շրջակայքում ամփոփված են նոցա նախնիները»⁷⁹³:

Ի դեպ, Չարեք վանքը մշտապես ենթակա էր ավազակային հարձակումների, որի արդյունքում, օրինակ, 1893 և 1895 թվականներին մենաստանը կողոպտվել է, իսկ վանահայրը հազիվ իր կյանքն է ազատել⁷⁹⁴:

Մինչ 1989 թ. վանքի գլխավոր շինությունները թուրք անասնապահների համար ծառայում էին որպես բնակարաններ, իսկ միաբանական սենյակները՝ անասնագոմեր: Շինությունները թեև քայքայված, բայց հիմնականում կանգուն էին:



ՉԱՐԵՔ ՎԱՆՔ. օժանդակ շինություններ և շրջապարիսպ

Սր. Աստվածածին եկեղեցի. կառուցվել է ԺԷ դարի սկզբին (որմերին կրում է 1617, 1621 թվականների նվիրատվական արձանագրություններ): Եկեղեցին ունի եռանավ բազիլիկի հորինվածք: Արտաքուստ երկթեք ծածկի տակ առնված տանիքը ներքուստ պահում են երկու զույգ քառանկյուն կտրվածքով սյուները: Արևելյան կողմում՝ ավագ խորանից աջ և ձախ, կան մեկական ավանդատներ: Մուտքը արևմտյան ճակատից է, որ բացվում է այդ կողմից կից գավթի մեջ: Կառուցված է անմշակ եւ կոպտատաշ քարով, կրաշաղախով: Արտաքին չափերն են՝ 17,28 x 9.72 մ:

Գավթիք. կառուցվել է 1684 թ.: Կից է Սր. Աստվածածին եկեղեցուն արևմտյան կողմից: Կառուցված է համակ սրբատաշ դեղնագորշավուն քարերով: Ունի նույնպիսի հորինվածք, ինչպիսին որ եկեղեցին (եռանավ): Հարավից գավթի ճակատը ձևանում է ինչպես սյունասրահ՝ եռակամար բացվածքով: Հյուսիսային նավը պահում են զույգ սյուները: Շենքի արտաքին չափերն են՝ 8,0 x 6,48 մ: Գավթի գլխավոր դուռը բացվում է սյունասրահի մեջ: Երկրորդ դուռը, որը վաղուց ի վեր փակված է, բացված է եղել արևմտյան ճակատի հյուսիսային անկյան մոտից: Հարավային մուտքի բարավորը կրում է 1684 թ. շինարարական արձանագրություն:

Չանգակատուն. կառուցվել է 1659 թ.: Գտնվում է գավթից մի քանի մետր հյուսիս: Հատակագծում քառակուսի (6.12 x 6.12 մ), արևմտյան ճակատից բացված միակ մուտքով, 2-րդ հարկում ութ բոլորա-

791. «Դիվան հայ վիճագրության», V, կազմող Ս. Բարխուդարյան, Երևան, 1982, էջ 267-268:

792. ՀԱԱ, ֆոնդ 53, ց. 1, գ. 3836, ք. 43-44:

793. «Արարատ», 1879, էջ 320: Վանքի տնտեսական կացության առումով ուշագրավ է 1890 թ. նկարագիրը. «Չանգակատունից արևմուտք գետեղված են միաբանից խուցերը թվով 12-15 ամբողջ մնացած, ուր վանահայրը իրեղեններ է դարստում, դրանց դիմաց մեղվանոցներ է 85 փեթակներով: Կան փրված սենեակներ, կրազանգ պատերի մնացորդներ, խողովակների հետքեր: Վանքի հարավից մի քանի սենյակներ մնում են ամբողջ, ուր պաշարեղենն են պահում, բայց նշանավոր է այն երկար, կամարածև շենքը, որի մուտքը մեծ սրահիցն է և որը ըստ երևույթին միաբանից սեղանատունն է լինելու: Առաստաղը քարից է և թաղակապ: ...Վանքն ամեն բարիք ունի, կարելի է պարապել անասնաբուծությունով ու մեղվաբուծությամբ շատ աջողակ» (ԳԱԹ, Ս. Քամայանի ֆ., տետր N 1, VI-11, ք. 22, 24):

794. ՀԱԱ, ֆ. 53, ց. 1, գ. 160, ք. 1, 3, 4, 5, 9, 14: Նաև՝ «Արձագանք», 1895, N 105, էջ 3: Հայտնի է, որ 1893 թ. կողոպտուի դեկավարն էր Մամեստ Հասան Ալլահվերդի օղին:



ՉԱՐԵՔ ՎԱՆՔ. Դարանց մատուռ (ժէ դ.). տեսքը արևմուտքից

ձև ու հաստահեղույս սյուներով, սրածայր վեղարով շենք է՝ կառուցված անմշակ քարով, աղյուսով և կրաշաղախով: Մուտքից վեր ագուցված սրբատաշ քարերին փորագրված է շինարարական արձանագրությունը, որից վեր ագուցված են 3 խաչքարեր: Ջանգալատան հարավային ճակատին՝ լուսամուտի աջ ու ձախ կողմերում, սրնգահար հրեշտակների հարթաքանդակներ են:

Սեղանատուն և խոհանոց. անմշակ քարերով, կրաշաղախով կառուցված թաղակապ շենք է (արտաքին չափերն են՝ 25.0 x 8.64 մ): Լուսավորությունը իրականացված է նեղ ու փոքր լուսամուտների միջոցով, իսկ քարե երկշարք սեղաններն արդեն ԺԹ դարի վերջերին ոչնչացված էին: Սեղանատան շենքին կից էր խոհանոցը:

Պարսպապատ, 2 դարպաս և միաբանության սենյակներ և ջրաղաց. այս բոլոր շինությունները ներառված են ամրակուռ շրջապարսպի մեջ (բացի ջրաղացից), որը հարավում ունի կամարակապ դարպաս: Վերջինս կրում է 1717 թ. շինարարական արձանագրություն: Շրջապարսպին ներսից կից են միաբանության շուրջ 3 տասնյակ թաղածածկ սենյակները, որոնց զգալի մասը կառուցվել կամ նորոգվել է ԺԹ դարի 2-րդ կեսին: 1847 թ. դրությամբ «Ի մեջ պարսպին գտանի ուրն սենեակ, յորս պարունակին անապատական իրք, և միաբանք, բաց յայսմանէ մի ջրաղաց և մէկ ջրատինգ»⁷⁹⁵:

795. ՀԱԱ, ֆ. 53, ց. 1, գ. 3814, ք. 107-108:

Հարանց մատուռ. գտնվում է պարսպից դուրս՝ վանքի հիմնական կառույցներից հյուսիս-արևմուտք՝ ոչ բարձր բլրի գագաթին: Սրբատաշ, թաղակապ փոքրիկ շենք է՝ կառուցված 1667 թ.: Մատուռի մուտքի առջև տեղահան եղած խաչքարն ունի 1740 թ. հիշատակագիր:

Գերեզմանոց. վանքի տարածքում մի քանի տեղ թաղումներ են կատարվել: Հատկապես նշանակալի էին Սր. Աստվածածին եկեղեցու արևելյան պատի տակ ու «Հարանց» մատուռի շուրջ և ներսում կատարված թաղումները:

Մերձակա հուշարձաններ. Չարեք վանքի և համանուն բերդի միջև՝ Շամքորի նույն ափին, պահպանվում են միջնադարյան գյուղատեղիի և խաչքարերով գերեզմանոցի ավերակներ, ինչպես նաև համակ սրբատաշ քարով կառուցված ու 1981 թ. դրությամբ քայքայված, բայց կանգուն եկեղեցի:

Չարեք վանքից Շամքորի հունով վեր՝ գետի աջ ափին, նույնպես եղել են մի շարք հուշարձաններ. «Վանքից դեպի վեր, գետի միս երեսում միմեանցից բաւական հեռու, բարձր անտառախիտ բլրակների վրայ կան երկու կիսաւեր մատուռներ, որոնց մէկի մօտ երևում են շատ խցերի և տների հետքեր. տեղտեղ խաչքարեր կան, բայց արձանագրութիւն և ոչ մի տեղ, կայ և մի կիսաւեր եկեղեցի վանքի կողմում, բարձր լեռան լանջում, որի մօտ երևում են գերեզմաններ: Այս եկեղեցին ինչպէս երևում է եղել է ամառանոցի համար շինած...»⁷⁹⁶:

796. «Նոր-Գար», 1893, N 35, էջ 3:

Չարեք վանքը՝ գրչօջախս. երկրամասի հայտնի և արդյունավետ գրչօջախներից մեկն էր: Ցավոք, տեղում գրված կամ նորոգված բազմաթիվ ձեռագրերից միայն քչերն են մեզ հասել: Հայտնի է, օրինակ, որ 1641 թ. վանքի միաբաններից Սարգիս կրոնավորը նորոգել է 1496 թ. մի ավետարան. «...նորոգեցա սր. Աւետարանս ձեռամբ Սարգիս կրօնաւորի, աշակերտ սր. Աւետարանիս, ի սր. անապատս Չարեքայ և առաջնորդութեամբ սր. ուխտիս Դաւիթ եպիսկոպոսի»⁷⁹⁷:

1655 թ. ուն Մխիթարի (հավանաբար, միաբանության անդամներից) ձեռքով ևս մեկ ձեռագիր է նորոգվել. «Նորոգեցա ձեռամբ մեղսասիրի յոգնապարտի և թշուառակի Մխիթարի, ի մեր թուում հազարում հարիւր և չորրորդում (1655), ի վայելուջ Ս. Աստուածածնում Չարեքայ սր. անապատում, աղաչեմ յիշել անտրտում»⁷⁹⁸:

Նույն թվականին Ավետիս քահանան Չարեք վանքում ավարտել է Պապազան գյուղում սկսած (Վերին Չակամ գավառ) ձեռագիրը. «Արդ՝ եղև ասարտ գրչութեան... ի սր. և ի գերահռչակ ուխտիս, որ կոչի ... Չարեքայ անապատ...»⁷⁹⁹:

Վանքից մեզ հասած հաջորդ ձեռագիրը ստեղծվել է 1659 թ. «...ի մենաստանին Չարեքանն Շամբորու Հ (70) ճգնագեաց կրօնաւորացն, առաջնորդի տէր Սարգիս բարունապետի, և առաջնորդութեանն Քարդման գաւառի տէր Դաւիթ արիւնեպիսկոպոսի»⁸⁰⁰:

1665-ին գրիչ և ծաղկող Գրիգորը (ստացող վանահայր Սարգիս վարդապետ) Չարեք վանքում նոր ձեռագիր է ստեղծել⁸⁰¹:

Չարեքի վանահայրերն ու սպասավորները ձեռագրեր են հեղինակել նաև այլ վայրերում: Նրանք նաև ջանացել են լրացնել ու հարստացնել վանքի գրատունը: Հայտնի է, որ 1637 թ. վանքի միաբանությունը գնել է մի ձեռագիր. «Ես Արիստակէս վարդապետս, տէր Յակոբս, տէր Բարսեղս վաճառեցաք զայս գիրքս Չարեքայ Անապատին. Դաւիթ պարոնտերն, տէր Խաչատուրն, տէր Անտոնին և այլ միաբանիցն, ի թվին ՌՉՁ-ին (1637)...»⁸⁰²:

ԺԹ դարի վերջերին Շուշիի Ագուլեցոց եկեղեցում պահվում էր մի ավետարան, որի ստացողն էր «Գանձակու Չարեքու ս. անապատի հայր Ներսէս վարդապետ»-ը⁸⁰³:

1704 թ. Երուսաղեմում Չարեքի վանահայր Ներսեսը ստեղծել է «Գավազանագիրք» աշխատու-

թյունը, որի հիշատակարանում նշված է. «Յիշեցեք ի Քրիստոս զստացող տրին ըզտէր Ներսէս վարդապետն Չարեքու անապատցին... գրեալ իւրոյ մատամբն, ի վայելումն անձին իւրոյ, ի թուին ՌՃԾԳ, ի սուրբ քաղաքն Երուսաղէմ, ի դռնն ս. Յակոբայ առաքելոյն»⁸⁰⁴:

1715 թ. Չարեքում «Ժողովածու» է հեղինակել գրիչ Հովհաննեսը⁸⁰⁵:

1818 թ. Բաղդասար վարդապետ Չալալյանը Չարեք վանքից Գանձասար է փոխադրել ներկայումս Մատենադարանում պահվող N 4411 ձեռագիրը⁸⁰⁶:

Չարեք վանքի արձանագրությունները. հետազոտողները հուշարձանախմբի տարածքում արձանագրություններ են նկատել, ընդօրինակել ու հրատարակել. եկեղեցուց՝ 2 միավոր, գավթից՝ 5 (1-ը՝ փակագիր), զանգակատնից՝ 1, Հարանց մատուռից՝ 1, դարպասից՝ 1, խաչքարերից՝ 5 և տապանաքարերից՝ 2, ընդամենը՝ 17 միավոր, որից 6-ը վերահրատարակել է նաև Կ. Կոստանյանը⁸⁰⁷: Դրանցից 11-ը վերահրատարակվել է «Դիվան»-ի 5-րդ պրակում⁸⁰⁸, որի հեղինակները, նոր բան չավելացնելով հանդերձ, նախկինում հրատարակվածների կամ անտիպ մնացած ընդօրինակությունների ամբողջական քննություն չեն կատարել:

1980 թ. մենք եղել ենք Չարեք վանքում: Ցավոք, վիճակագրեր ընդօրինակելու փորձառությունը հեռու էր բավարար լինելուց: Միակ օգտակարը այդ ժամանակ կատարված լուսանկարներն են, որոնց հիման վրա էլ պատրաստվել են ներկայացված գրչական կարները:

Եկեղեցի. տանիքից, ինչպես երդիկ բացված լուսամուտի մոտ. «Ի վիմի տյն լուսամուտիս խաչաձև գրեալ կայ այս ինչ»:

Սուրբ խաչս բարեխաւս Մանուէլի, թվ(ին) ՌԿԶ (1617):

Հրատ. «Արարատ», 1872, էջ 270: «Դիվան...», V, էջ 268:

Եկեղեցի. տանիքին՝ ավագ խորանի վրա՝ մի խարսխաձև քարին. «...բոլորածե, գրեալ կայ այս ինչ»:

Սուրբ խաչս բարեխաւս է Դաւիթ եպիսկոպոսին հարն եւ ննջեցելոց, թվ(ին) Ռ՜Հ(1621):

Հրատ. «Արարատ», 1872, էջ 270: «Դիվան...», V, էջ 268:

Տապանաքար. ուղղանկյունաձև, սրբատաշ երեսին՝ գավազան և 5 տող.

Այս է տապան | S(t)ր U(w)հակ վարդապետ/ին, որ փոխեց(աւ) առ |Քր(խատ)ս, թվին Ռ՜Ճ/ԻԳ(1674) ամ:

Հրատ. առաջին անգամ:

797. «ԺԷԳ», էջ 47: Տես նաև՝ **Բարխուտարեանց Մ.**, Արցախ, էջ 144, **Թօփճեան Յ. Յակոբ**, Յուցակ ժողովածուաց Դաղեան Խաչիկ վարդապետի, մասն Բ, Վաղարշապատ, 1900, էջ 45:
798. «ԺԷԳ», էջ 663:
799. Նույն տեղում, էջ 691:
800. Նույն տեղում, էջ 876:
801. «ՅՉԱ», ձեռ. N 986, էջ 452:
802. **Ալիմեան Հ. Ներսէս վ.**, Մովսէս Գ Տաբաթի հայոց կաթողիկոսն եւ իր ժամանակը, Վիեննա, 1936, էջ 161: «ԺԷԲ», էջ 702:
803. **Թօփճեան Յ. Յակոբ**, Յուցակ..., մասն Բ, էջ 45:

804. Նույն տեղում, մասն Ա, Վաղարշապատ, 1898, էջ 52:
805. «ՅՉԲ», ձեռ. N 8678, էջ 792:
806. **Եզանյան Օ. Մ.**, Գանձասարի հայերեն ձեռագրերի հավաքածուն, «Էջմիածին», 1971, Դ, էջ 61-62:
807. **Կոստանեանց Կ.**, Վիճական տարեգիր, Ս. Պետերբուրգ, 1913, էջ 183, 187, 190, 196, 205 (օգտվել է Չալալյանցից և Լալալյանցից):
808. «Դիվան...», 5, էջ 267-268:

Չանգակատուն, արևմտյան ճակատում՝ մուտքից վեր երեք սրբատաշ քարերի վրա՝ 7 տող.

Կամօքն Ա(ստուծոյ) շինեցաւ զանկակատունս յանուն ս(ուր)բ Հ(րե)շտ(ակկայե)տացն [Միքայէլի եւ Գաբրիէլի, ի] | հ(ա)յր(ա)յ(ե)տութ(եա)ն Պետր(ո)սի [սրբազան կաթողիկոսի ի տ]անս Ադուանից, յառաջ/նորդութե(ան) ս(ուր)բ ուխտիս եւ [անսպատիս Չարեբայ] Սարգիս վ(ա)րդ(ա)յ(ե)տի, ձեռնտոյթ(եամ)բ եւ աղօթիւք Հ (70) միաբանիցս

ցէ հոգով եւ մարմնով աստ օրն դատաստանի մատեն, որք ընթեռնութ յիշեցեք ի Քրիստոս Պաղտասարն եւ Մելքոն, կազմող սուրբ խաչս:

Հրատ. «Արձագանք», 1886, N 23, էջ 331: **Ջալալեանց Ս.**, նշվ. աշխ., մասն Ա, էջ 166: **Քարխտատարեանց Մ.**, Արցախ, էջ 314: **Լալայեան Ե.**, Գանձակի գաւառ, էջ 338-339: «Դիվան...», V, էջ 268:

Ծանոթ. Առավել ամբողջական է Քաջիկյանի ընդօրինակածը («Արձագանք»):



ՉԱՐԵԲ ՎԱՆՔ. զանգակատան շինարարական արձանագրության գրչանկարը (1659 թ.)

կատարումն] եղև ս(ուր)բ խ(ո)ր(ա)նիս, ի փառս Ա(ստուծոյ): Ար[դ] | եւ Ք(րիստոս)ի ծառա Ս(ա)րգ(ի)ս վ(ա)րդ(ա)յ(ե)տ[ս եւ աղօթատր եղբարք]ս շին(ե)ց(ա)ք զս(ուր)բ կ(ա)թ(ո)ղ(ի)կէս ի փրկ[ութի(ւն)] | [հոգ(ո)]ց մեր(ո)ց եւ ամ(ենայն) հ(ա)յ(ա)տ(ա)ցեւոր[ց, որք ընթեռնութ յիշեցեք զմեզ ի Ք(րիստոս), թվ(ի)ն] | Ռ-Ճ եւ Ը (1659):

Հրատ. «Արձագանք», 1886, N 23, էջ 330-331: **Ջալալեանց Ս.**, նշվ. աշխ., մասն Ա, էջ 164-165: ԳԱԹ, **Ս. Քամայանի ֆ.**, տետր N 1, VI-11, ք. 23: «Նոր-Գար», 1893, N 35, էջ 3: **Քարխտատարեանց Մ.**, Արցախ, էջ 314: **Լալայեան Ե.**, Գանձակի գաւառ, էջ 338:

Ծանոթ. հրատարակիչների մոտ էլ կան մեծ ու փոքր վրիպումներ, աղավաղումներ:

Հարանց մատուռ. «արեւելեան» ներքին պատի արձանագրությունը.

Ի թուականիս Հայոց Ռ-ՃԺՁ (1667) ամի տեսառն Պետրոսի կաթողիկոսին, ես Քրիստոսի ծառա Սարգիս վարդապետս կանգնեցի սուրբ խաչս ի լուսատրութիւն հոգոյ իմոյ եւ ծնողացն իմ՝ տէր Յուհաննէսին եւ Եղիասաբէին եւ միաբանցս, որք աստ են հանգուցեալ եւ ամենայն ողորմածաց մերոց ողորմեացի ասացեք, Աստուած մեր լուսատրես-

Տապանաքար. «արտաքուստ հանդէպ աւագ խորան. երեւի ի վերայ նորա մատուռ են շինեալ ըստ վաղեմի սովորութեան, այժմ փլեալ եւ ընդ հոգով էր ծածկեալ. մէք բացաք զերես տապանափմի, որ ել գոյս տապանաքար, յորոց միոյն գրեալ զայն տապանագիր».

Այս է հանգիստ Դաւիթ եպիսկոպոսի, որ փոխեցաւ առ Քրիստոս, ի թվին Ռ-ՂԲ (1643):

Հրատ. **Ջալալեանց Ս.**, նշվ. աշխ., մասն Ա, էջ 166: «Արարատ», 1872, էջ 270: «Արձագանք», 1886, N 23, էջ 330: ԳԱԹ, **Ս. Քամայանի ֆ.**, տետր N 1, VI-11, ք. 23: «Բազմավեպ», 1891, էջ 39: «Նոր Դար», 1893, N 35, էջ 3: **Կոստանեանց Կ.**, նշվ. աշխ., 183: **Լալայեան Ե.**, Գանձակի գաւառ, էջ 339: **Ալիմեան Ն.**, Մովսէս Գ..., էջ 92: «Դիվան...», V, 268:

Ծանոթ. Քամայանը 1890 թ. տապանաքարը տեսել է երկատված. «Վանքի արևելակողմ զետեղված է հիմնադրողի շիրմը երկմաս եղած փոքր տապանաքարով»:

Գավիթ. մուտքի բարավորին եղել է.

Շնորհօք Աստուծոյն ամենակալի կառուցաւ ի անուան Ամենափրկչի վերնատունս տեղի հոգոյ ճշմարտի, եկեղեցիս սուրբ եւ գաւիթ գովելի ի հայրապետութեան... շինեցաւ սա ձեռամբ տեսառն Ներսէսի հանդերձ Հ (70) եղբարքք ամեն ի փրկութիւն հոգոց մերոց, որք ընթեռնութ, յիշեցեք ի Քրիստոս, ամեն, թվ(ին) Ռ-ՃԼԳ (1684):



ՉԱՐԵՔ ՎԱՆՔ. Սահակ վարդապետի տապանաքարը (1674 թ.)



ՉԱՐԵՔ ՎԱՆՔ. գավթի բարավորի վիճագիրը

Հրատ. **Ջալալեանց Ս.**, նշվ. աշխ., մասն Ա, էջ 165: «Արարատ», 1872, էջ 271: «Արձագանք», 1886, N 23, էջ 330: **ԳԱԹ, Ս. Քանայանի ֆ.**, տետր N 1, VI-11, ք. 22-23: «Նոր-Գար», 1893, N 35, էջ 3: **Բարխուտարեանց Մ.**, Արցախ, էջ 313: **Լալայեան Ե.**, Գանձակի գաւառ, էջ 337: «Դիվան...», 5, էջ 267: Ծանոթ. «Անուան տեղը քարի վերայ անգիր է թողած»:

Գավիթ. արևմտյան ճակտոնից քիչ ցած ագուցված խաչքարի ստորին մասում՝ 4 ստղ.

Սուրբ խաչս բարեխաւս Տէր Մօվսէսին, Ներսէսին, Յովսէփանին եւ Պարխուտարին, որք բազում սիրով ետուն շինել զգաւիթ սուրբ եկեղեցոյս, թվ(ին) ՌՃԼԳ (1684):

Հրատ. **Ջալալեանց Ս.**, նշվ. աշխ., մասն Ա, էջ 165: «Արարատ», 1872, էջ 271: **Բարխուտարեանց Մ.**, Արցախ, էջ 314: **Լալայեան Ե.**, Գանձակի գաւառ, էջ 337-338: «Դիվան...», 5, էջ 267:

Գավիթ. հարավային մուտքի բարավորից վեր.

Տէր, հաստի գնեղութիւնս Տէր Մօվսէսի, Ներսէսի, Օսէփանին եւ Պարխուտարի, ձեզ պահէ անփօրձ աշխարհի:

Հրատ. «Արարատ», 1872, էջ 371: «Դիվան...», 5, էջ 268:

Ծանոթ. Հիշատակված 4 անձերը գավթի կառուցողներն են, ուստի այս վիճագիրը ևս կարելի է վերագրել 1684 թ.:

Գավիթ. հյուսիսարևմտյան անկյան մոտի փոքր դռան բարավորից վեր, խաչաքանդակի տակ փորագրված է.

Ով քառաթեւ սուրբ Փրկչին եւ զինարան անմահ գառին, աւուր փառավոր արքային, թվ(ին) ՌՃԼԳ (1684):

Հրատ. «Արարատ», 1872, էջ 271:

Գավիթ. արևմտյան ճակատում, փակագիր.

Եւ Ներսէս:

Հրատ. «Արարատ», 1872, էջ 271:

Ծանոթ. Հավանաբար 1684 թ. գավթի շինարարական արձանագրության մեջ հիշատակված Ներսեսն է, ուստի կարելի է թվագրել ժԷ դարի վերջերով:

Խաչքար. «Չանգակատան հարավակողմի լուսամտի շուրջը 3 փոքր խաչքարեր կար մեկի վրա»:

Սբ. խաչս բարեխաւս Սարգսին:

Գրակ. ԳԱԹ, **Ս. Քանայանի ֆ.**, տետր N 1, VI-11, ք. 23:

Ծանոթ. Հավանաբար, խոսքը 1671 թ. վախճանված Սարգիս վարդապետի մասին է, ուստի կարելի է թվագրել ժԷ դարով:

Դարպաս. շրջապարսպի հարավային կողմում.

Ի թուին ՌՃԿԳ (1717). եւ Սկրտիչ վարդապետս շինեցի պարիսպս, որ եղեւ խարջ :ԻԸ: (28) թուման,

Օվանէս վարդապետն տուաւ Ժ (10) թուման, շինեցաւ իշխանութեամբ սորա:

Հրատ. **Ջալալեանց Ս.**, նշվ. աշխ., մասն Ա, էջ 165-166: **Բարխուտարեանց Մ.**, Արցախ, էջ 314: «Արձագանք», 1886, N 26, էջ 331: **Լալայեան Ե.**, Գանձակի գաւառ, էջ 338: «Դիվան...», V, էջ 268:

Խաչքար. «...փոքրիկ խաչքարի վրա գրած է»:

Սբ խաչս Վարդանինն է:

Գրակ. ԳԱԹ, **Ս. Քանայանի ֆ.**, տետր N 1, VI-11, ք. 23:

Խաչքար.

Մինասին վրդպետ:

Գրակ. ԳԱԹ, **Ս. Քանայանի ֆ.**, տետր N 1, VI-11, ք. 23:



ՉԱՐԵՔ ՎԱՆՔ. Սարգիս վարդապետի մոր տապանաքարը (1740 թ.)

Խաչքար. «Ի վերա հարաւային որմոյ արտաքուստ ի ճակատ խաչվիմի գրի այս ինչ».

Սուրբ (խաչս) բարեխաւս Պետրոսմ բեկին, Սալասարին:

Հրատ. «Արարատ», 1872, էջ 270: «Գիվան...», V, էջ 268:

Խաչքար. Հարանց մատուռի մուտքի առջև տեղահան ընկած, քիվին և ստորին մասում՝ 3 տող.

[Ս(ուր)բ խ(ա)չս բ(արե)խ(ա)ս ... | որ է մայր Ս(ա)րգ(ի)ս վ(ա)րդ(ա)յ(ե)տին, փոխ(ե)ց(աւ) ի Ք(րիստո)ս, ՌՃՁԹ(1740):

Հրատ. առաջին անգամ:

Տապանաքար. գավթում.

Այս է հանգիստ Չարեքու անապատի Սկրտիչ վարդապետին, թվ. Ռ(Ճ)ՂԵ (1746):

Հրատ. **Քարխտարեանց Մ.**, Արցախ, էջ 277: «Գիվան...», V, էջ 250:

Ծանոթ. ընդօրինակության մեջ բացակայում է հարյուրավորը, համարում ենք վրիպած. կարծում ենք, պետք է լինի՝ ՌՃՂԵ (1746):

Տապանաքար. եկեղեցու հարավային դռան մոտ.

Այս է տապան Դալիթ վարդապետին, որ փոխեցաւ առ Քրիստոս, ի թվին ՌՄՀԵ (1826):

Հրատ. «Արարատ», 1872, էջ 270-271: «Նոր-Դար», 1893, N 35, էջ 3: «Գիվան...», V, 268:

Ծանոթ. Սմբատյանցի մոտ թվականը՝ «ՌՄՀԵ» (1828):

Չարեք վանքի կալվածքը. Չարեք վանքը ավանդաբար տիրապետել է բավական ընդարձակ կալվածների: Դրանք ներառում էին ինչպես խոտհարքներ, արոտներ, այնպես էլ գլխավորապես անտառներ:

ԺԹ դարի վերջերին վանքապատկան կալվածքների սահմանների հարևանությամբ նստակեցության անցած մահմեդական խաչնարած ցեղերը հաճախ ապօրինի օգտվում էին կալվածքից՝ առանց վանքին համապատասխան տուրք վճարելու: 1860-ական թվականների վերջերին խնդիրներ են ծագում նաև վանքի ու կառավարության միջև: Հարուցվում է դատական գործ, որը ձգձգումներով ի վերջո լուծվում է ի նպաստ վանքի:

Վանքապատկան կալվածքները մոտավորապես կազմում էին 3.000 դեյալատին: Մի շարք վավերագրեր որոշակիորեն ներկայացնում են կալվածքների սահմանները: 1857 թ. մի վավերագրում մասնավորապես նշված է. «...ունի զիր սեպհական կալուածս, բաղկացեալս յանտառաց, յանդօրեից, ի մարգագետնից՝ ի դաշտաց կամ յարօտատեղեաց, որք եզրակացուցանեն ի յետագայ սահմանս յարևելակոյս՝ առուն Գետտաբակայ, որ թափի ի գետն Շամքօռ, ի կողմն յարևմտեան՝ առուն Այքեանդ անուանեալ, որ անցանէ ընդ ստորոտով լեռին Դլիջ դաղ և ի հիսսիս՝ յաղբերէն Չափառլու բուլաղ սկսեալ՝ հանդերձ տեղովն Այթալայ անուանեալ, յորում գտանին ձմերայնոցք ի հին ժամանակաց: Այսոքիկ կալուածք գտանին ընդ անվէճ սեպհականութեամբ վերտառեալ վանիցն դեռ ի ժամա-

նակաց հետէ տիրապետող խանիցն Ելիսաւեոսայօլ...»⁸⁰⁹:

Վանքապատկան գոմերի և կալվածքի սահմանների վերաբերյալ արժեքավոր տվյալներ կան նաև 1869 թ. գրված մեկ այլ վավերագրում. «Ես ներքոյ ստորագրեալ վանահայր Չարեքայ Անապատի Սարգիս վրդպտ. Դաւթեանց տալիս եմ այս կապակցական ձեռագիրս քեզ Չագլոյ գիւղացի Միրգայ Միրգախասնիդ այս պատճառի, որ ես տալիս եմ կապալաւ քեզ Չարեքայ Անապատին պատկանեալ չորս ձմերանոցները, որ է՝ Մկոշանց գոմեր, Մաբլուդի գոմեր, Քիւքիւրտ գոմեր և Ներքի գոմեր իւրեանց չորս սահմաններն, որ է յարևելեան կողմանէ Գետտաբէկու գետն, արևմտեան կողմանէ Չափառլու բուլաղն և իւր վերևի սարն, որ է խոտհարք և հարաւային կողմանէ Դլիճ-տաղն երեք տարւայ ժամանակի...»⁸¹⁰:

1877 թ. վավերագրից երևում է, որ վանքապատկան և արքունի կալվածների սահմանազատման հարցում վեճն ավելի է խորացել. «Չարեքայ Անապատի կալուածքը և նորա մեծասահման ու թանկագին անտառը վիճելի մնացած է ի մէջ հոգևոր իշխանութեան և արքունական գանձարանի»⁸¹¹: Խառնակ վիճակից օգտվել են մերձաբնակ թուրքերը, որոնք անտառի «Դյուզ-յուրտ» կոչված մասում ապօրինի ծառահատումներ էին անում⁸¹²:

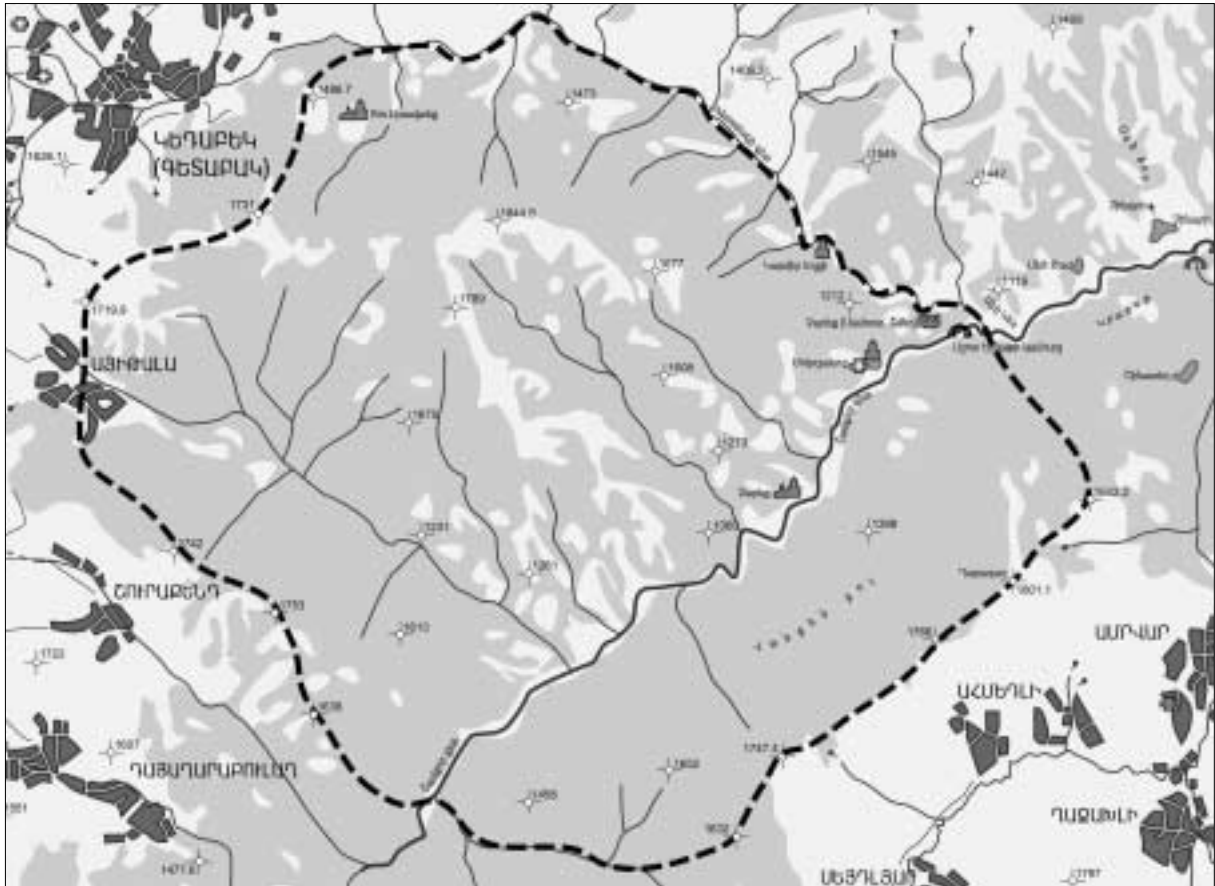
1888 թ. վանքապատկան կալվածքում հիշվում են 5 առավել կարևոր ձմեռանոցները, որոնց անուններն էին՝ Օջախվերդի, Քուքուրթ, Վերին Մաբղուլ, Ներքին Մաբղուլ և Մոկոշանոց-Կիզիկալա⁸¹³:

1890 թ. ծանոթանալով տիրող կացությանը՝ բանահավաք Ս. Քամալյանը նշել է. «...1875 թվից սկսած անտառի կալվածական խնդիրը նրանով զարթած է ու համարեա վախճանին մոտենալու վրա է: Անտառից օգտվում է վանքը, իրա սեփական անտառապահն ունի, 2 ծառա, էլ ուրիշ ոչ ոք»⁸¹⁴:

Կալվածքի շուրջ վեճը խորանալով՝ դատական ընթացք է ստացել: 1891 թ. հուլիսի 1-ին նշանակվել է վերջնական քննություն. «Վկաների մեծագոյն մասը թուրքեր էին, որոնք վանքի օգտին ցուցում արին»⁸¹⁵:

1893 թ. կազմված վավերագրում կալվածքի սահմանների մասին գրված է. «Անտառք և արօտատեղիք ունի ի միասին ընդ ամէն ցերեք հազար դեսետին տարածութեամբ. սահմանքն են՝ արևելեան կողմն և հարաւ Կլիջդադ-Թափանսու, որ խառնի ի Շամքոր գետն, արևմտեան՝ Կարմիր-կապ և Սազմագու ի Դլիջ, որ իջանէ ի Փալչալիբուլաղ, հիսսիսային՝

809. ՀԱԱ, ֆ. 53, ց. 1, գ. 2634, թ. 1:
810. Նույն տեղում, գ. 2882, թ. 17:
811. Նույն տեղում, գ. 2882, թ. 38:
812. «Մեղու Հայաստանի», 1879, N 37, էջ 3:
813. ՀԱԱ, ֆ. 53, ց. 1, գ. 2882, թ. 37:
814. ԳԱԹ, Մ. Քամալյանի ֆ., տետր N 1, VI-11, թ. 21:
815. «Նոր-Դար», 1891, N 116, էջ 3:



ՉԱՐԵՔ ՎԱՆՔ. վանքապատկան կալվածքի սահմանները մինչև Ի դարի 10-ական թվականների վերջերը

Չախմախաքարի գագաթ և Մատանի սեր, Չարարլու բուլաղ, որ խառնի ի գետակն Գատաբեզու...»⁸¹⁶:

1894 թ. լրատվական մի աղբյուր տեղեկացնում է, որ «Հոկտեմբեր ամսի վերջերում նահանգական դատարանում քննվեց Չարեքի Անապատի կալուածների գործը և վճռվեց վանքի օգտին...»⁸¹⁷:

1860-ական թվականների վերջերին ծագած կալվածքի վեճն իր վերջնական լուծումն է ստանում միայն 1902 թ.: Այդ մասին ժամանակի աղբյուրը նշել է. «...Չարեքի վանքը տիրապետում է իր շրջակայ ամբողջ գաւառակը, հին Գարդման աշխարհը, որի միջնադարեան աւատական տէրերը, Գարդմանաց իշխանները նուիրել են նրան՝ վանքին յախտեան տիրապետելու համար: Թուրք վկաները երդմամբ հաստատում էին, որ այդ աւանդական կտակի մասին որդոց որդի պատմվում է նրանց մէջ: Գործը հեշտերից չէր. դատարանական հաստատութիւնները՝ սկսած նահանգական դատարանից (Գանձակի) մինչև սենատը, զբաղեցվեցին նրանով մօտ 20 տարի (1883-1902 թթ.): Չարեքի գործը անթիւ անգամ քննվեց ու վերաքննվեց, վեճը տեղի ունէր վանքի ու գանձարանի մէջ, տեղն ու տեղը կատարվեցին բազմաթիւ քննութիւններ, երկրաչափները տարիների ընթացքում գալիս էին ու գնում,

վերջապէս ներկայ թիւ ապրիլին կառավարիչ սենատը վերջնականապէս ճանաչեց ու հաստատեց Չարեքի կալուածքը իբրև այդ հինաւորց վանքի սեփականութիւն...»⁸¹⁸: Նույն թվականին Չարեք վանքի վրա կատարված ավազակային հերթական հարձակումն ավարտվում է վանահոր՝ Աստվածատուր վարդապետի սպանությամբ⁸¹⁹: Հանգուցյալը. «...երկու տասնեակ տարիներից ի վեր, կրօնատուրքեան առաջին օրից, կեանքը դրել է այդ վանքի պահպանութեանը և այսօր, ինչպէս հաղորդում են մեզ հաւաստի աղբիւրներից, բարձրագոյն Ատեանը Պ. Բուրգում գործը վճռել է յօգուտ վանքին և շնորհիւ Աստուածատուր վարդապետի տւական և եռանդուն աշխատութեան Չարեքայ վանքի սեպիականութիւն է ճանաչուած մի այնպիսի կալուած, որ իր ընդարձակութեամբ, բերրիութեամբ և անտառների խտութեամբ, կարծում ենք զերազանցում է մեր վանական շատ կալուածներից»⁸²⁰:

Նույն 1902 թ. Էջմիածնի Միմողը պատվիրել է կազմել Չարեք վանքի կալվածների քարտեզը («...գմակարդակ կալուածոց վանուցն Չարեքայ»)»⁸²¹:

816. ՀԱԱ, ֆ. 53, ց. 1, գ. 3892, ք. 40:

817. «Մշակ», 1894, N 144, էջ 2:

818. «Մշակ», 1902, N 199, էջ 1:

819. «Արարատ», 1902, էջ 1024-1025:

820. «Լուսնայ», 1902, N 4, էջ 256:

821. «Արարատ», 1902, էջ 761:

1910 թ. կալվածքը զբաղեցնում էր 2732 դես. մակերես⁸²²:

Գանձակի վիճակի վանական կալվածքների 1910 թ. հուլիսի 4-ին կազմված տեղեկագրով վանքի սահմաններն են. «...արևելեան կողմից ձգվում է Ղարաղաղ անանեալ լեառը, բարձրանալով ուղեկցիս հետ անտառապահների առաջնորդությամբ լեռան գլուխը, տեսանք երկրաչափի դրած նշանը՝ սահմանաքար: Ամբողջ երկարաձգվող տարածութիւնը այս կողմից կլինի մօտաւորապէս չորս վերստ: Արևմտեան կողմից գտնվում են՝ Այբեղի ջուր, Ջաջիլի անանաձ տեղը, Տօնդուզ գետ, Այթալի սար, որի վերայ սահմանաքարն է, Այթալի ջուրը, Մաջին սեր, այսպէս ամբողջ տարածութեամբ այս կողմից է գրեթէ տասն վերստ: Հիւսիսային կողմից տարածվում են՝ Չափար բուլաղի, բարձր թումբը, Չախմախի սըր, Ջաքար բուլաղ (սրա վերայ է սահմանաքարը), Յագիա երի, Գետաբեգի ջուրը, Մամռոտ դալի (սրա տակն է սահմանաքարը), ամբողջ երկարութեամբ այս կողմից վեց կամ եօթն վերստաչափ է: Հարաւային կողմից ձգւած են հետևեալ տեղերը՝ Ղարաղարա, Թէլգրաֆի ձոր, Ղզղայեա լեռ, Քիլիբիրտի սար, Թափանի ջուր Շամբոր գետի մօտ (այստեղ է սահմանաքարը. МЕЛ. ЗНАК) ամբողջ գծի տարածութիւնն է եօթն վերստաչափ...»⁸²³:

1913 թ. հակառակ վանքապատկան կալվածքների ընդհանուր կառավարիչ Լևոն Տեր-Ավետիքյանի ձեռնարկած միջոցներին՝ ապօրինի ծառահատումները, մանավանդ Գետաբեկի պղնձագործարանների համար, դեռևս նշանակալի էին⁸²⁴:

Մինչև 1918 թ. վանքը կանոնավոր ստացել է իր կալվածքի եկամուտները, որոնք գլխավորապես փոխանցվում էին Մայր աթոռին: Խորհրդային տարիներին թափուր ու անայացած վանքը վերածվում է թուրք խաշնարածների կայանի, որտեղ բնակվում էին մինչև 1989 թ. (գուցե այժմ էլ):

Վանահայրեր. վանքի առաջին վանահայր-առաջնորդը նրա հիմնադիր *Դավիթ եպիսկոպոսն* էր (1610-ական թվականներից մինչև 1643 թ.): Պաշտոնավարել է շուրջ 30 տարի: Հիշատակվում է 1637, 1641 և 1643 թվերին⁸²⁵: Թաղված է եկեղեցու արևելյան պատի տակ:

Սարգիս վարդապետ (1643-1671). հիշատակվում է 1659, 1660, 1665, 1667 և 1671 թ. (վերջինը մահվան թվականն է)⁸²⁶: Նրա օրոք կառուցվել է զանգակատունը, վանքում ծաղկել է գրչությունը:

822. «Արարատ», 1910, էջ 57:

823. ՀԱԱ, ֆ. 56, ց. 6, գ. 775, թ. 16:

824. «Մշակ», 1913, N 126, էջ 3:

825. **Թօփնեան Յ. Յակոբ**, Յուցակ..., մասն Բ, էջ 46: **Ալիմեան Հ. Ներսես**, Մովսես Գ. Տաբեացի..., էջ 161: «ԺԷԳ», էջ 47: **Առաքել Դարիժեցի**, էջ 218:

826. «ԺԷԳ» էջ 876: Մատենադարան. Կաթողիկոսական դիվան, թղթապանակ 1, վավ. 79: «ՅՉԱ», N 986: Գերեզմանաքարի թվականը միայն Քաջիկյանի մոտ է («Արձագանք» 1886, N 23, էջ 330):

Սվրեցիք գյուղում ստեղծված մի ձեռագրում վանահորը բնութագրել են այսպես. «...ի առաջնորդութեան սուրբ ուխտին Չարեքա մենարանի Սարգիս երջանիկ վարդապետի, որ է ստուգիս հայր նմանեալ ըստ առաջնոցն...»⁸²⁷: Թաղված է Հարանց մատուռում:

Սահակ վարդապետ (1671^o-1674). այս վանահորից հայտնի է միայն մահվան թվականը⁸²⁸: Թաղված է Հարանց մատուռում:

Ներսես վարդապետ (1675-1700-ական թթ.). հիշվում է 1684 և 1704 թթ.⁸²⁹: Նրա օրոք կառուցվել է վանքի գավիթը: Թաղված է Հարանց մատուռում:

Սյրտիչ վարդապետ (1710-ական-1746). 1717 թ-ին նրա ջանքերով վանքը պարսպապատվել է, իսկ 1730-ին Կարապետ կաթողիկոսի և Երուսաղեմի Գրիգոր պատրիարքի թույլտվությամբ ու կոնդակով ժողովարարությամբ ձեռք բերած միջոցներով շենացրել է լեզգիների արշավանքների հետևանքով քաղանկված ու քայքայված վանքը⁸³⁰:

Ի դեպ, Սյրտիչ վարդապետի գերեզմանը գտնվում է Միրզիկ գյուղի մոտ՝ Քարհանի վանքի գավթում (տապանագիրը տե՛ս սույն աշխ. 400 էջ):

Դավիթ վարդապետ Ջալալյանց (առնվազն 1817 թվականից մինչև 1826 թ.). հայտնի է, որ 1817-1819 թվականներին Չարեք վանքում աշակերտել է հետագայում իրեն հաջորդած Սարգիս Դավթյանցին («...հասարակ ընթերցանութիւն և գրութիւն, զբացահայտութիւն հին և նոր կտակարանաց...»)⁸³¹: Վախճանվել է 1826 թ.⁸³²: Թաղված է եկեղեցու հարավային պատի տակ:

Սարգիս վարդապետ Դավթյանց (1826^o-1867): Հիշվում է 1839-ին (արեղա)⁸³³, 1844-ին (երբ թուրքերը թալանել էին վանքը⁸³⁴, 1858-ին (ծառայության ցուցակից երևում է, որ վանահայրը ծնվել է 1790 թ.)⁸³⁵, 1862-ին (120 ռ. ծախսով վանքում նորոգումներ էր կատարել)⁸³⁶, 1864-ին⁸³⁷ և 1869-ին (վերջինս հավանաբար, մահվան թվականն է)⁸³⁸:

Գրիգորիս վարդապետ Տեր-Հակոբյանց (1867-1869). ծնվել է 1842 թ. Էջմիածնի գավառի Մամաղար գյուղում. «...1867 թուին յուլիսի 1-ին Սինոդի հրամանով կարգուել Չարեքայ վանքի վանահայր...»⁸³⁹: Հիշվում է 1869-ին, ըստ որում 1867-ից

827. Մատենադարան. Կաթողիկոսական դիվան, թղթապանակ 1, վավ. 79:

828. «Արձագանք», 1886, N 23, էջ 330:

829. **Թօփնեան Յ. Յակոբ**, Յուցակ..., մասն Ա, էջ 52: «Արձագանք», 1886, N 23, էջ 330:

830. ՀԱԱ, ֆ. 332, ց. 1, գ. 778: Նաև՝ «Արձագանք», մույն տեղում:

831. ՀԱԱ, ֆ. 53, ց. 1, գ. 3831, թ. 38:

832. Տապանագիրը տե՛ս վիմագրերի բաժնում:

833. ՀԱԱ, ֆ. 53, ց. 1, գ. 457, թ. 8:

834. ՀԱԱ, ֆ. 56, ց. 1, գ. 1687, թ. 1:

835. ՀԱԱ, ֆ. 53, ց. 1, գ. 3831, թ. 37-38:

836. Նույն տեղում, գ. 3836, թ. 43-44:

837. Նույն տեղում, գ. 3843, թ. 7:

838. Նույն տեղում, գ. 2882, թ. 17:

839. «Արարատ», 1912, էջ 757:

ընկել է պարտքերի մեջ (վանքը)⁸⁴⁰: Վախճանվել է 1912 թ.⁸⁴¹:

Եփրեմ վարդապետ Ենիկողովյան (մինչև 1875-ը). նրա «...գործունեության մասին ճիշտ և մանրամասն տեղեկություն հնարատր չէր իմանալ»⁸⁴²:

Աստվածատուր վարդապետ Տեր-Հարությունյան (1875, 17 մայիս -1902, 21 օգոստոս). ծնվել է 1850 թ. Կախեթի հայահոծ Սղնախ քաղաքում⁸⁴³: Նրա վանահայրության գրեթե ամբողջ ընթացքը (1887-1888 թթ. մի կարճ ժամկետում ազատվել է պաշտոնից) անցել է երբեմնի վանքապատկան, բայց բռնագրավված կալվածները վանքին վերադարձնելու և կառավարությանը հաստատել տալու նպատակին ծառայած պայքարում: Թուրք ավագակները նրան սպանում են, ինչպես ասվեց, ճիշտ այն թվականին (1902), երբ երկար տարիներ ձգձգված դատական ընթացքն ի վերջո վճռվել էր վանքի օգտին⁸⁴⁴: Վանահորը թուրքերը նրան կոչում էին «Կարմիր-Սուլթան» կամ «Շամքոռա ձորերի հերոս»⁸⁴⁵: Վանահայրը մշտապես հոգ է տարել նաև վանքի շենքերի բարեկարգության համար: Ժողովարարություններով, դիմումներով ու խնդրագրերով մշտապես ազգայինների ուշադրությունն է հրավիրել խնամքի կարոտ Չարեք վանքի վրա⁸⁴⁶: Իր անմնացորդ ու սրտացավ ծառայության համար 1877-ին Գևորգ Դ կաթողիկոսից ստացել է լանջախաչ⁸⁴⁷, իսկ 1898-ին կոնդակով պարգևատրվել է ծաղկյա փիլոնով⁸⁴⁸: 1899 թ. կոնդակով պատվիրվել է Աստվածատուր վարդապետին վանահոր պաշտոնով թողնել նույն վանքում⁸⁴⁹: Թաղվել է վանքի բակում, որի վրա դեռևս 1911 թ. մի տասպանաբար անգամ չէր տեղադրված (հետագա անփույթ ու անհոգ վանահայրերի անփութության պատճառով)⁸⁵⁰:

840. ՀԱԱ, ֆ. 53, ց. 1, գ. 8882, թ. 18, գ. 2860, թ. 8:

841. «Արարատ», 1912, էջ 757:

842. ՀԱԱ, ֆ. 56, ց. 6, գ. 775, թ. 18, ֆ. 53, ց. 1, գ. 2882, թ. 38:

843. «Արարատ», 1902, էջ 1024: «Մշակ», 1902, N 199, էջ 1:

844. «Մշակ», 1902, N 187, էջ 2:

845. «Մեղու Հայաստանի», 1879, N 37, էջ 3: Հայտնի է, օրինակ, թե ինչպես մի անգամ Աստվածատուր վարդապետը, լսելով, որ Գետաբեկի մոտ գտնվող վանքապատկան «Դյուզ-յուրտ» կոչված տեղամասի անտառում թուրքերն ապօրինի ծառահատումներ են կատարում, 2 փիթեցիների հետ գնում է դեպքի վայր արձանագրություն կազմելու: Տեսնելով դարանակալ մի թուրքի հրացանի փողը՝ վանահայրն առանց վարանելու ուղիղ գնում է դեպի թուրքը, որն էլ սարսափից չի համարձակվում կրակել:

846. «Արարատ», 1879, էջ 320:

847. «Արարատ», 1902, էջ 1024:

848. «Արարատ», 1898, էջ 283:

849. «Արարատ», 1899, էջ 268:

850. ՀԱԱ, ֆ. 56, ց. 1, գ. 11365, թ. 1: Ուշագրավ է Աստվածատուր վանահոր հետ բանահավաք Ս. Քամալյանի հանդիպման անդամասները. «Օրը մթնելու վրա էր երբ հասա, դիմացի պարտեզի փոքր տախտի վրա մի քանի թույն հանգիստ առնելուց յետ հրավիրվեցի ներս: Վանահոր վախն ու կասկածը իմ վերաբերմամբ շատ շուտ փարատվեց: Սկսեց սիրալիկ կերպով պատվել թեյով, օղիով, գինով և պահունի կերակրմանը ընթրիքով: Գիշերվա մեծ մասը սլացավ գրույցի ու խօսակ-

Անտոն վարդապետ Վարդապարյան (1887, 5 հոկտեմբերի - 1888, 24 հոկտեմբերի). պաշտոնավարել է կարճ ժամանակահատված. «5 հոկտեմ. Սինօղը որոշեց Մայր Աթոռույս ազարակի տեսուչ արժ. Անտոն վարդապետ Վարդապարեանին կարգել Չարեքայ անապատի վանահայր»⁸⁵¹, իսկ 1 տարի անց, «ի 24 հոկտ. ...Անտոն վարդապետն Վարդապարեան արձակեալ ի պաշտօնէ վանահայրութեան Չարեքայ վանից ըստ խնդրանաց իւրոց...»⁸⁵²:

Վանահայրության պաշտոնից վարդապետի հրաժարականը կաթողիկոսն ընդունել է, քանի որ վեճի տակ գտնվող կալվածքի դատը հետապնդելու իմաստով Անտոն վարդապետն անպատրաստ էր, մինչդեռ նախորդ վանահայր Աստվածատուր վարդապետը լավատեղյակ էր գործի բոլոր ծախքերին. «...զի կալուածք այնր վանից, որք յանցելում ամի ի ժամանակի երկրաչափութեան անկեալ են վիճովք Արքունոյ և վանիցն, կարօտին պաշտպանութեան փորձառու հմուտ անձի և նա անկարանա առանց խորհրդի և հրահանգութեան վարել ի դատաստանատունս զյարուցեալ վեճն ըստ այնց կալուածոց: Ուստի հրամայեցին զԱնտոն վարդապետն Վարդապարեան արձակեալ ի վանահայրութենէս Չարեքայ վանից, ի տեղի նորա նշանակել դարձեալ զԱստուածատուր վարդապետն Տէր Յարութիւնեան, որ տեղեակ է զամենայն հանգամանաց գործոց և զսահմանաց կալուածոցն և որ առաւել նշանատրն է և կարևոր վասն կալուածոց ծանօթ է ընդ բնակչաց շրջակայ գիւղօրէից և հանակրելի յաչս նոցա: Ըստ այսմ հրամանագրել նախ՝ Աստուածատուր վարդապետի Տէր Յարութիւնեան ստանալ ցուցակաւ ի ներկայութեան միոյ յԱնդամոց Հոգևոր Կառաւարութեան Հայոց Ելիսաւետապօլու յԱնտոն վարդապետէն զամենայն պատկանեալս Չարեքայ վանից, վարել զպաշտօն վանահայրութեան ամենայն հաստարմութեամբ և ջերմեռանդութեամբ պաշտպանելով զիրաւունս և զօգուտ վանիցն ընդ իւրով պատասխանատուութեամբ և խնամել և կառավարել զվանքապատկան գոյս և կալուածս յամենայնի ըստ հրահանգութեանց Սինօղիս: Երկրորդ՝ պատուիրել վիճակաւոր Առաջնորդի Հայոց Ղարաբաղու նշանակել զԱնտոն վարդապետն վանահայր ի միում վանօրէից վիճակին...»⁸⁵³:

ցութեան մեջ: Ժամերգութիւն միշտ չի լինում, միայն կիրակի օրերը, երբ ուխտավորներ են լինում: Կովերը 2 էին, եկան կիթ՝ ո՞վ է պահում: -Աստծու ապաստան արածում են, -եղավ պատասխանը: Գիշեր ցերեկ իրանք արածում են, իրանք վերադառնում են» (ԳԱԹ, Ս. Քամալյանի ֆ., տետր N 1, VI-11, թ. 21):

851. «Արարատ», 1887, էջ 509:

852. «Արարատ», 1888, էջ 721: ՀԱԱ, ֆ. 53, ց. 1, գ. 3882, թ. 37:

853. ՀԱԱ, ֆ. Պ56, ց. 18, գ. 160, թ. 3: Ի դեպ, վանքի շարժական գույքի ավելի քան 100 անուն իրերի ցուցակը, ցավոք, կազմվել է առանց յուրաքանչյուր իրի ե՞րբ և ո՞ւմ կողմից նվիրված լինելու նշումով (տես՝ նշվ. գործը, թ. 32-33), ինչը սովորաբար հանդիպում է համանման այլ ցուցակներում:

Վահան վարդապետ Գևորգյան (1902). վանահայր է նշանակվել 1902 թ. դեկտեմբերին: Պաշտոնավարության կարճ միջոցում դրսևորել է ծայրահեղ անհոգություն: Պաշտոնատեղին բարեհաճել է ժամանել միայն 1903-ի փետրվարին, հետո էլ ավելի հաճախ լինում էր Գետաբեկում և ոչ վանքում⁸⁵⁴:

Ի դեպ, 1906 թ. Էջմիածնի Սինոդը պատվիրել է Վրաստանի և Իմերեթի հայոց կոնսիստորիային Վահան վարդապետի դեմ դատ հարուցելու «անտառից ինքնագլուխ փայտ վաճառելու համար»⁸⁵⁵:

Հովհաննես Ոսկանյան Խոջայանց (1903). Փիբ գյուղի քահանան էր: Չարեք վանքի ժամանակավոր կառավարիչ է նշանակվել 1903 թ. հուլիսի 8-ին⁸⁵⁶:

Թեոդորոս Շիրակունի (1903). նկատի ունենալով Չարեքի հեռավորությունը Փիբ գյուղից, վերջինիս բազմամարդությունը և Հովհաննես Խոջայանի ծանրաբեռնվածությունը՝ Գանձակի հոգևոր կառավարությունը դիմել էր Վրաստանի և Իմերեթի վիճակային կոնսիստորիային Խաչակապի Թարգմանչաց վանքի առաջնորդ Թեոդորոս Շիրակունուն Չարեք վանքի ժամանակավոր վանահայր նշանակելու խնդրանքով⁸⁵⁷:

Անտոն վարդապետ (1906). Էջմիածնի Սինոդի որոշմամբ Չարեք վանքի վանահայր էր նշանակվել նախկինում Ապարանի գործակալ Անտոն վարդապետը⁸⁵⁸:

Վանքում, հավանաբար, այս վանահորն է հանդիպել (անունը չի նշել) գերմանացի հնագետ Լ. Հաուպտը և նշել. «Այդ վանքը նույնպես ամայացած էր: Այնտեղ դեռ բնակվում էր միայն մի վանական, որը գերմաներեն լեզվին տիրապետում էր և մեզ ծանոթացրեց ընդարձակ, ամայի կառույցների, ստորգետնյա նկուղի հետ, որ ծառայում է որպես փախստավայր: Այնուհետև նա վանքի վայրի և խառնիխտուն կերպով աճող այգում, մի լորենու տակ մեզ թեյ, կարագ, հաց և սեփական արտադրության լորենու մեղր հյուրասիրեց, որոնք մենք շոգ միջօրեի արշավից հետո հաճույքով վայելեցինք: Մեղվապահությունը նրա հիմնական զբաղմունքն էր: Լավ տարիներին նա ստանում էր 50-ից 60, իսկ աննպաստ տարիներին միայն 10-ից 15 պուդ (1 պուդը կազմում է 16,38 կգ) մեղր»⁸⁵⁹:

Տեր-Ավետիքով (1910). մի վավերագրում վանահայրության պաշտոնում հիշվում է 1910 թ.⁸⁶⁰: Մրաօրոք վանքն անխնամ ու բարձիթող վիճակում է եղել⁸⁶¹:



ՉԱՐԵՔ ԲԵՐԴ. ընդհանուր տեսքեր Շամքոր գետի հովտից

Չարեք վանքը՝ արքայավայր. բնակավայրերից բավականաչափ կտրված, մեկուսի դիրքը նկատի առնելով՝ Գանձակի հոգևոր իշխանություններն այստեղ ապաշխարելու էին ուղարկում տարբեր զանցանքների համար դատապարտված կարգազանց հոգևորականներին: Հայտնի է, օրինակ, որ 1871 թ. վանքում էր գտնվում Գանձակի քահանաներից մեկը. «Գանձակայ Ստեփաննոս քահանայն Եղեանց զրկեցաւ ի քահանայութենէ վասն գիմեմոլ և անդարձ վարուցն, և առաքեցաւ ի վանս Չարեքայ յապաշխարութեան»⁸⁶²:

Այստեղ ապաշխարելու է ուղարկվել նաև Կուսապատի քահանան. «22 յունուարի. Ղարաբաղի թեմի Կուսապատ գիղի Խաչատուր քահանայ Տեր

854. «Արարատ», 1902, էջ 1018: «Մշակ», 1903, N 55, էջ 2: «Արարատ», 1903, էջ 161: «Մշակ», 1903, N 124, էջ 1-2:

855. «Արարատ», 1906, էջ 802:

856. ՀԱԱ, Պ461, ց. 1, գ. 12, ք. 69, ֆ. 53, ց. 1, գ. 1104, ք. 18:

857. ՀԱԱ, ֆ. 53, ց. 1, գ. 1104, ք. 18-19:

858. «Արարատ», 1906, էջ 794: Նաև՝ «Արարատ», 1907, էջ 8, 10:

859. **Lehmann-Haupt C. F.**, Armenien Einst und Jetzt, Berlin, 1910, էջ 133:

860. ՀԱԱ, ֆ. 56, ց. 5, գ. 250, ք. 1:

861. «Հովիտ», 1913, N 37, էջ 590:

862. «Արարատ», 1871, էջ 316:



ՉԱՐԵՔ ԲԵՐԴ. հատվածներ միջնաբերդի պարսպապատերից

Եղիազարեանցը, գործած ծանր յանցանքների համար, պատժուում է ուղարկուելով յապաշխարութիւն Չարեքայ անապատը երկամեայ ժամանակով»⁸⁶³:

ՉԱՐԵՔ ԲԵՐԴ


Տեղադրություն. գտնվում է Շամբոր (Չարեք) և Գետաբակ գետերի միախառնման տեղում, հրվանդանաձև երկարած լեռնաճյուղի ապառաժ վերջա-

վորության, ծովի մակերևույթից 1110 մ բարձրության վրա (գետափից ունի 100 մ բացարձակ բարձրություն):

Պատմություն. Չարքայան իշխանները 1206 թ-ից հետո «...ի վեցհարիւր յիսուն և հինգ թուին առին զԿարս՝ քազաւորին և ապա զԳետաբակս և զՉարեքն...»⁸⁶⁴: Բերդն ազատագրում է Իվանե Չարքայանը. «Եւ մեծն Իւանէ անուանի եղեալ քաջարու-

863. «Արարատ», 1888, էջ 129:

864. Վարդան վարդապետ, էջ 138: Տես նաև՝ **Յովհաննէսեան Հ. Մ.**, Հայաստանի բերդերը, Վենետիկ, 1970, էջ 509-510:



ՉԱՐԵՔ ԲԵՐԴ. հատվածներ միջնաբերդի պարսպապատերից



թեամբ՝ առնու զՉարեքն և զամենայն շրջակայս նորա և ապա ձեռն տուեալ ազգայնոյն իւրոյ՝ Վահրամայ որդոյ Չաքարիայ...»⁸⁶⁵: Պատմական այս անցքերին է վերաբերում 1224 թ. «...և ի տերութեան Այրարատեան նահանգին եւ Խաչենոյ, մինչ ի կողմանս Չարեքին աքաբակ Իվանէի...» հիշատակությունը⁸⁶⁶:


Ի թիվս Հայաստանի բազմաթիվ այլ բերդերի՝ Չարեքը գրավում են մոնղոլները. «...Ղատաղա նոյինն՝ գկողմանս Չարեքին, զԳետաբակուց և զՎարդանաշատու...»⁸⁶⁷: Այս մասին վկայություն ունի նաև Գանձակեցին. «...ի Չարեքն և ի Գետաբակս...»⁸⁶⁸:

Հետագա դարերում բերդի մասին աղբյուրների լռությունը հուշում է, որ մոնղոլների գրավումից հետո բերդի ռազմավարական նշանակությունն այլևս չի վերականգնվել:

Տեղագիրների վկայություններ. ԺԹ դարավերջին Չարեք բերդ են այցելել տեղագիր մի քանի հեղինակներ, որոնք, սակայն, բավարարվել են ամենահամառոտ, մինչև իսկ հպանցիկ նկարագրություններով: Ահա դրանցից մեկը. «Վանքից դէպի Գանձակ տանող ճանապարհի վրայ, երկու վերստաչափ հեռատրութեամբ, նոյն Շամխոր կարկա-

չախոս գետի վրայ, շատ բարձր, նոյնպէս անտառապատ ապառաժի վրայ, երևում է բարձր աշտարակներով և ամբողջովին թրձած կարմիր աղիւտով շինուած բերդը ահագին տարածութեամբ պարիսպներով, որին կոչում են Շամխորի բերդ՝ գետի անունով, իսկ թուրքերը՝ Մամուր կալասի...»⁸⁶⁹:

Կամուրջ. Դրա մասին կա հետևյալ հիշատակությունը. «Բերդի տակ, գետի վրայ եղել է քարաշէն կամուրջ, որի կամարը այժմ ընկած է և տեղը



ՉԱՐԵՔ ԲԵՐԴԻ ԿԱՍՈՒՐՋ. կամրջի աջափնա խելը

փայտեր գցած, որոնց վրայից անցնողը մեծ սարսափ է զգում: Այդ կամուրջը բոլորովին փտած և խարխուլ դրութեան մէջ է: Մի մարդ որքան էլ կա-

865. Վարդան վարդապետ, էջ 140:
866. «ԺԳ», էջ 140:
867. Վարդան վարդապետ, էջ 144:
868. Կիրակոս Գանձակեցի, էջ 243:

869. Մմբատ Մ., նշվ. հոդվ., էջ 2:

մաց փոխե քայլերը, անցնելիս բոլոր փայտերը երերում են, տեսնես ո՞ր անբաղդը մի օր այդ փառած փայտակոյտի խորտակուելուց՝ խոր գետի մէջ պետք է ընկղմուի...»⁸⁷⁰:

ՉՈՒՍԱՍ-ՔԵՆԳ

Գտնվում է շրջկենտրոնից 19,5 կմ արևմուտք՝ պատմական Պապաջան գյուղատեղիից 2 կմ հարավ-արևմուտք, Չակամ գետի աջ վտակներից մեկի ձախակողմյան արևելահայաց ձորալանջին, ծովի մակերևույթից 1290-1350 մ բարձրության վրա:

Ներկայիս թրքաբնակ գյուղը գոյացել է խորհրդային տարիներին՝ ամայացած հին գյուղատեղիում, որը հայ բնակչությունից պարավել էր ԺԸ դարում: Գյուղամիջում ցարդ նկատելի են հին շինությունների առանձին մնացորդներ, արևելյան եզրին կա ջրաղացի ավերակ:

1986 թ. ունեցել է 1013 բնակիչ⁸⁷¹:

ՋԱՖԱՐԼԻ

Գտնվում է շրջկենտրոնից 14 կմ հարավ-արևմուտք՝ ծովի մակերևույթից 1380-1440 մ բարձրության վրա:

Պատմական անունը մոռացության է մատնվել: Հայաթափ է 1770-ական թվականներից ի վեր: Խաշնարած ցեղերը տեղում նստակեցության են անցել Ի դարի սկզբին և նորաստեղծ գյուղը կոչել՝ Ջաֆարլի:

1914 թ. ունեցել է 302 բնակիչ⁸⁷²:

ՌՈՒՍՏԱՍ-ԱԼԻԵՎ (ՂԱՐԱԲՈՒԼԱՂ)

Տեղադրություն. գտնվում է շրջկենտրոնից 9 կմ հարավ-արևմուտք՝ ծովի մակերևույթից 1360-1470 մ բարձրության վրա՝ հարավահայաց ձորալանջին:

Պատմություն. հայաթափ է եղել ԺԸ դարի 70-ական թվականներին: Մեկ դար անց բնակեցվել է խաշնարած թուրքերով, որոնք մինչ այդ արդեն մի քանի տասնամյակ գյուղատեղին գործածում էին իբրև ամառանոց:

ԺԹ դարավերջին կապված պղնձարդյունաբերության զարգացման հետ՝ գյուղում հաստատվել են որոշ թվով արհեստավորներ, այդ թվում հայեր. «...Անցնելով առջնիս գետակը մտա շենը, որի բնակիչները թուրքեր էին, աչքի էին ընկնում արհեստավորներ, պղնձագործ, դարբին, դերձակ, փափախչի, նալբանտ: Հայ արհեստավորից տեղեկացա, որ կարելի է բարձրանալ Բերդի-դալաի գլուխը...»⁸⁷³:

Խորհրդային տարիներին վերանվանվել է Ռուստամ Ալին⁸⁷⁴:

870. Նույն տեղում:

871. «ԱՄՀ», հ. 10, էջ 370:

872. «Кавказский календарь на 1915 г.», с. 119.

873. ԳԱԹ, Մ. Քանայանի ֆ., տետր N 1, VI-11, ք. 24:

874. Հայաստանի Ռուստամ Ալիև Շամխորի շրջկոմի 1-ին քարտուղարն էր: Սպանվել է հայ վրիժառուի զնդակից:



ՌՈՒՍՏԱՍ-ԱԼԻԵՎ. գյուղի տեսքը Փառխոսի բերդից

Բնակչություն. 1886 թ. թրքաբնակ գյուղն ունեցել է 67 տուն՝ 383 շունչ (223 ար., 160 իգ.)⁸⁷⁵, 1908-ին՝ 443⁸⁷⁶, 1914-ին՝ 923 բնակիչ⁸⁷⁷:

Հնություններ. տակավին 1890-ականներին տեղում տեսանելի են եղել հայոց միջնադարյան եկեղեցու և գերեզմանոցի ավերակները⁸⁷⁸:

ՍԱԲԱԹ-ՔԵՉՍԱԶ

Գտնվում է շրջկենտրոնից 10 կմ հարավ-արևմուտք՝ ծովի մակերևույթից 1380-1460 մ բարձրությամբ հարավարևելահայաց ձորալանջին՝ Փառխոս բերդից 2 կմ հյուսիս-արևմուտք:

Հայաթափ է եղել ԺԸ դարում: ԺԹ դարավերջին գյուղատեղին բնակեցվել է խաշնարածներով, որոնք մինչ այդ արդեն մի քանի տասնամյակ այն գործածում էին իբրև ամառանոց:

1908 թ. ունեցել է 130⁸⁷⁹, 1914-ին՝ 280⁸⁸⁰, 1983-ին՝ 547 բնակիչ⁸⁸¹:

Հնություններ. տակավին 1890-ական թվականներին տեղում պահպանվել էին եկեղեցու և գերեզմանոցի ավերակները⁸⁸²:

ՍԱՍԱՆԼՈՒ (ՍԱՍԱՆԼԸՂ)

Գտնվում է շրջկենտրոնից 21 կմ հյուսիս՝ Լղարակ գետի աջ արևմտահայաց ձորալանջին («...Սամանլու և Մըռըխլու գեղերը: Դրանք առուի աջ կողմն էին ձորակողի վրա դարաված»)՝⁸⁸³, ծովի մակերևույթից 1320-1400 մ բարձրության վրա:

Հայաթափ է եղել 1770-ական թվականներին: Արդեն 1890 թ. ունեցել է թուրքական ծագմամբ խաշնարած մշտաբնակ բնակչություն: 1983 թ. ունեցել է 814 բնակիչ⁸⁸⁴:

875. «Свод...», с. 84-85.

876. «Кавказский календарь на 1910 г.», с. 271.

877. «Кавказский календарь на 1915 г.», с. 133.

878. Քարխոստարեանց Մ., Արցախ, էջ 308:

879. «Кавказский календарь на 1910 г.», с. 354.

880. «Кавказский календарь на 1915 г.», с. 176.

881. «ԱՄՀ», հ. 8, էջ 368:

882. Քարխոստարեանց Մ., նույն տեղում:

883. ԳԱԹ, Մ. Քանայանի ֆ., տետր N 1, VI-11, ք. 17:

884. «ԱՄՀ», հ. 8, էջ 277:

ՍԱՐԻԿՅՈՅՆԱԿ

Գտնվում է շրջկենտրոնից 8 կմ հարավ-արևմուտք՝ պատմական Կարկառ-Մեծ Գարամուրատ գյուղերի միջակայքում, ծովի մակերևույթից 1440-1490 մ բարձրության վրա:

Ներկայիս թրքարևակ գյուղը գոյացել է Ի դարի սկզբներին՝ հայաթափ հին գյուղատեղիում:

1914 թ ունեցել է 177 բնակիչ⁸⁸⁵:

ՍԼԱՎՅԱՆԿԱ (ՎԱՐԴԱՆԱՊԱՏ)

Տեղադրություն. գտնվում է շրջկենտրոնից 10,5 կմ հյուսիս՝ Գետաբեկ-Շամխոր խճուղու վրա, ծովի մակերևույթից 1460-1540 մ բարձրության վրա:

Պատմություն. գյուղի պատմական անունը մուսուլմանական է մատնված: Ավանդության համաձայն՝ կոչվել է Վարդանապատ: Թուրքերի շրջանում հայտնի է եղել Ենգիջա-բազար անվամբ:

Բնիկները, 1770-80-ական թվականներին լքելով գյուղը, 1789 թ. հաստատվել են Խրամ գետի ձախ ափին և հիմնել ցարդ հայաբնակ Դաղեթ գյուղը: Հայտնի է, որ 1837-1838 թվականներին 40 տուն հայեր փորձել են վերահաստատվել Սլավյանկայում, սակայն չեն հարմարվել և 1844 թ. վերադարձել են Դաղեթ⁸⁸⁶: «Ռուս աղանդաւորներից առաջ այստեղ եղել են հայեր և մինչև այսօր էլ կան նորանց երկու եկեղեցիները. բայց շրջակայ թուրքերի աւագակութիւնների և ասպատակութիւնների երեսից ցրուել են,—գրել է հետազոտողը,—փորձել են ապա բնակութիւն հաստատել մի խումբ Դաղեղեցի գաղթական հայեր և նոյն պատճառով թողել վերադարձել են իրանց տեղն. բայց ռուս աղանդաւորները հաստատելով այստեղ բնակութիւն, կարողացել են զսպել աւագակութիւնը...»⁸⁸⁷:

Անդրադառնալով պատմական նույն անցքերին՝ 1890 թ. Սլավյանկա այցելած Ս. Քամայանը նշել է. «Պատմում են, այդ եկեղեցու ժողովուրդը գաղթելուց յետ այդտեղը եկել են բռնել թափառական թուրքեր թե այրումներ, նախկին բնակիչները վերադարձել են, թուրքերը մոտ չեն թողել, կռիվ է ծագել մեջները, թուրքերից 3 հոգի սպանվել են: Հայերը երկիւղ են կրել ու հեռացել զնացել բնակվել Խրամի մոտ, Դաղեթ գեղը հիմնարկել: Մի առժամանակից յետ գաղթական դուխաբորները տիրապետել են այդ ընդարձակ հողերին և բնակվել»⁸⁸⁸:

Բնակչություն. հայաթափ գյուղատեղիում ռուս-դուխաբորները բնակություն են հաստատել 1840-ական թվականներին:

Բնակչության թվաքանակի մասին վիճակագրական սակավաթիվ տվյալները ներկայացնում են հետևյալ պատկերը.

տարեթիվ	տուն	արական	իգական	միասին
1874 ⁸⁸⁹				1383
1886 ⁸⁹⁰	201	759	753	1512
1888 ⁸⁹¹	130			
1894 ⁸⁹²	200			
1914 ⁸⁹³				1473

Գեռես 1864 թ. գյուղ այցելած ուղեգիրը բնակիչների մասին անթաքույց հիացմունքով նշել է. «...բնակիչները կոկ, մաքուր, բարեհամբույր, ունևոր և աշխատասեր...: Նրանց տները հարմարավետ են կառուցված փայտից՝ ռուսական խրճիթի ոճով: ...Սրանք այստեղ լավագույն ժողովուրդն են»⁸⁹⁴:

Թերես միայն մեկ արատավոր սովորություն ունեին վերաբնակիչ աղանդավորները, որի մասին էլ ժամանակակիցը նշել է. «...ինչպես ասում են, արբեցողութիւնը սաստիկ զօրացած է»⁸⁹⁵:

Հայտնի է, որ 1960-ական թվականների վերջերին Սլավյանկան «խաղաղությամբ» զավթեցին ադրբեջանցիները⁸⁹⁶:

Կառուցապատում. ԺԹ դարավերջին գյուղն ունեցել է. «...կանոնաւոր, երկար և լայն փողոցներ...»⁸⁹⁷: Հատակագծային հիշյալ առանձնահատկությունը ցայժմ գրեթե անխաթար է:

Կրթություն. 1888 թ. Սլավյանկայում հիմնվել է պետական արական երկդասյա դպրոց⁸⁹⁸:

Տնտեսություն. ռուս-դուխաբորներն օրինակելի աշխատավորներ էին: Մի առիթով ականատեսը դուխաբորի հողը վարելու ձևի մասին նշել է. «Դաշտում մի հասարակ բան գրավեց իմ ուշքը, 2 դուխաբուր կառավարում էին մի գութան, որտեղ լծված էին 6 լուծ եզներ. մեկը մաճկալն էր, միւսը մի երկար ակոթ թեթև մտրակ ձեռնից ձայն ձուռ հանելով, շվացնելով, մտրակը օդում ճոճելով գնում էր եզների կողքով: Գութանը վարում էր: Եթե հայի, վրացու կամ թուրքի լիներ այդ գութանը, անշուշտ 2 հոգու

889. "Кавказский календарь на 1886 г.", с. 124.
 890. "Свод..." Тифлис, 1888, с. 86-87. Ի դեպ, 1886 թ. բացի ռուս-դուխաբորներից գյուղում բնակվում էին նաև 7 տուն (19 շունչ) հայեր, 1 տուն (4 շունչ) վրացի, 1 տուն (1 շունչ) լեհ և 1 տուն (1 շունչ) Կազանի թաթար:
 891. «Արձագանք», 1888, N 7, էջ 86:
 892. «Արձագանք», 1894, N 104, էջ 2:
 893. "Кавказский календарь на 1915 г.", с. 181.
 894. Мевес В., Очерки Елисаветопольского уезда, "Кавказ", 1865, N 35, стр. 199 (բնագրում "...жители опрятны, чисты, добронравны, зажиточны и трудолюбивы... Дома у них уютны, построены из дерева по образцу малороссийских хат... Это лучший здесь народ").
 895. «Արձագանք», 1888, N 7, էջ 86:
 896. Епископосов Г. Л., К истории существующего административно-территориального деления Закавказских республик и продолжающихся нарушений национальной политики КПСС в Азербайджанской ССР, "Белая книга. документы и материалы", книга 1-ая, т. 2, Ереван, 1989, с. 794.
 897. Լալայեան Ե., Գանձակի գաւառ, էջ 356:
 898. Նույն տեղում:

885. "Кавказский календарь на 1915 г.", с. 179.
 886. Լալայեան Ե., Գանձակի գաւառ, էջ 356:
 887. «Արձագանք», 1888, N 7, էջ 86-87:
 888. ԳԱԹ, Ս. Քամայանի ֆ., տետր N 1, VI-11, ք. 19-20:

փոխարեն 5-ը կլինեն ու քոթրում մարդի պես եզան ուսին նստած, ճիպոտով վեր հատելիս»⁸⁹⁹:

Հատկանշական է, որ ռուս-դուխարորներն էլ, հանձինս կառավարական պաշտոններ ձեռք գցած թուրքերի, մշտապես ենթակա են եղել շահագործման ու թալանի: Այդօրինակ մի դեպք է նկարագրում ականատեսը 1890 թ. «Նոր էի հանգիստ առել հայ խանութպանի մոտ, երևացին մի խումբ ձիավորներ ձայն տվին՝ պրիստավն եկավ: Գրեթե ամենը իրարանցով ընկան: Քառորդ ժամ չանցած կոմիսարները գզիրների հետ ընկան տները, գեղից մթերքների ժողովք էին անում, թե պրիստավի և իրա հետերի և կոմիսարների համար: Այդ թալանչուքիներ անում էր Ջազան գավառի պրիստավ Ասլանբեկ Ռուստամբեկովը: Հավատացնում էին, որ նույն բանը անում էր ամեն մի շեն մտնելով»⁹⁰⁰:

Մլավյանկայի հայկական հուշարձանները. տակավին 1890 թ. գյուղի հյուսիսարևմտյան եզրին պահպանվել են բնիկներից մնացած եկեղեցու, գերեզմանոցի ու տնատեղերի ավերակները. «...դուխարորների բնակությունից դուրս նշմարելի եղավ մի ավերակ: Մոտեցա, ոտնակոխ եղած հին տապանաքարեր, գրեթե խամ քարերից, 2 խաչքար կանգնած, շենքը կոպիտ և խաչերը անճաշակ: Հանգստարանի մեջտեղում եկեղեցի՝ ծածկը վրեն, արևմտեան կողմն էր միայն քանդած, ներսից սնեքը պոկած, փլած էին աջ կողմի խորանի հետ, իսկ ձախ կողմինը ամբողջ մնում էր...: Չախ խորանի կողմին եկեղեցու ներսի պատի վրա հանած է կարմիր քար է խաչ մի արշին տրամագծով ու պատում սազադրած: Եկեղեցու վերև, դեպ արևմուտ երևում են բակեր, տնատեղեր: Դուխարորների բնակությունը, որ Մլավեանկա է կոչվում, գտնվում է առվակի աջ կողմը»⁹⁰¹:

Պահպանվել և սերունդներին է փոխանցվել հետևյալ անտիպ արձանագրությունը.

Խաչքար. «Սեդանի մեջտեղի պատում լուսամտի տակ խաչքար կար վրայի գրությունը կարդացվում է».

Մբ. խաչս քարեխօս է Պածին և Պողոս կազմեցին սբ. խաչս, քվ. ՌԿԸ (1613) թ.:

Գրակ. ԳԱԹ, Մ. Քանայանի ֆ., տետր N 1, VI-11, ք. 19:

ՍՈԳՈՒԹԼՈՒ

Տեղադրություն. գտնվում է շրջկենտրոնից 4 կմ հյուսիս-արևելք՝ ծովի մակերևույթից 1390-1450 մ բարձրության վրա, հարավարևելահայաց սարահարթի վրա:

Անունը թարգմանաբար նշանակում է՝ Ուռուտ:

Բնակչություն. հայաբնակ է եղել մինչև 1770-ական թվականները: Շուրջ 100 տարի անց հայաթափ

գյուղատեղիում մշտական բնակություն են հաստատել թուրքական ծագմամբ խաչմարած ցեղեր:

1908 թ. ունեցել է 570⁹⁰², 1914-ին՝ 1252 բնակիչ⁹⁰³:

1905-1906 թթ. հայ-թուրքական ընդհարումներ.

հայ-թուրքական ընդհարումներին Սոգոթլու գյուղի թուրքերը ակտիվ մասնակցություն են ունեցել հատկապես Գետաբեկի պղնձահանքերի մոտ գտնվող հայաբնակ Ղազախ-Գետաբեկ գյուղի ոչնչացման գործում: Հայտնի է նաև, որ Ղազախ-Գետաբեկի կործանումից հետո ողջ թալանը թուրքերը ժողովվել էին այս գյուղում:

Սակայն գյուղի՝ էությամբ գիշատիչ բնակիչների պատիժը շատ չի ուշանում: 1906 թ. հունվարի 1-ին հայ քաջերի խումբը պաշարում է գյուղը՝ անմեղ գոհերի համար վրեժ լուծելու նպատակով. «...Դեկտեմբերի 31-ի գիշերը մեր արշալախումբը բանակ դրա Մեօգիթլուի շրջակաները և կարևոր դիրքեր գրաւեց: Ուրիշ օժանդակ խումբեր դարան մտան շրջակայ ձորերու մէջ: Լուսաբացին, նոր տարւան առաջին ժամերուն (1906, Յունւար 1) հնչեց խմբապետի որոտածայն շեփորը: Պատերազմական փողի տաւած ազդանշանի վրա, հարիւրաւոր կուրծքերէն դուրս թռաւ «յառաջ, յառաջ» աղաղակը և խումբը գրոհ տաւ դէպի թշնամու բանակը: «Յառաջ, յառաջ» գոռալով, դուրս նետուեցան ձորերէն և օժանդակ խումբերը: Մեօգիթլու շրջապատուեցաւ: Թուրքերը իրենց դիրքերէն սկսան կրակել: Բայց անգօր էին մերիմներու բռուն համազարկերուն դէմ: Խմբապետը նետի պէս առաջ կալանար և ետէն՝ աւերած հայ գիւղերու և ողջ սգաւոր Հայաստանի վրէժխնդիր կամաւորները. դազախեցի Բէգլարը, բանանցեցի Մակիչը, փիքեցի Համբարձումը (Թաւաքալեան), ախալքալաքցի Պետրոսը, վանեցի դասար Գրիգորը, վանեցի Կարապետ Մելքոնեանը... Գիւղի տակէն միաժամանակ ներս արշաւեց մշեցի Վարդանը, տասնեակ ընտիր զինուորներով... Եւ մէկ ժամուան մէջ մեր ձեռքն անցան թշնամու բոլոր դիրքերը: Տուն տեղ ձգելով թուրքերը փախան ու մերոնք՝ ետէն: ...Անխնայ կոտորեցին այր մարդիկը, խնայելով կին ու երեխայ, և աւերեցին ու հրդեհեցին գիւղը: Երեք ժամէն յետոյ ահագին Մեօգիթլուն ոչնչացած էր...»⁹⁰⁴:

Հայկական գերեզմանոց. ներկայիս Սոգոթլուն հնում և մինչև ուշ միջնադար բավականաչափ մարդաշատ է եղել. դրա վկայությունը գյուղից 1 կմ հյուսիս-արևմուտք տարածված ընդարձակ գերեզմանոցն է, որտեղ պահպանվել են արձանագրված տապանաքարեր:

899. ԳԱԹ, Մ. Քանայանի ֆ., տետր N 1, VI-11, ք. 20:

900. Նույն տեղում:

901. Նույն տեղում, ք. 19:

902. “Кавказский календарь на 1910 г.”, с. 366.

903. “Кавказский календарь на 1915 г.”, с. 180.

904. Վարանդեան Մ., Հ. Յ. Դաշնակցութեան պատմություն, Երևան, 1992, էջ 352-353: Տես նաև՝ «Մշակ», 1906, N 24:



ՂԱԼԱՔԵՆԴ (ՓԱՌԻՍՈՍ). բերդասարը Փառիսոս քաղաքատեղիի կողմից և Շամքոր գետի հովիտն ու քաղաքատեղին բերդասարից

ՍՈՆԱԼԱՐ

Գտնվում է շրջկենտրոնից 35 կմ հյուսիս-արևմուտք:

Հայաբնակ է եղել մինչև 1770-80-ական թվականները, այնուհետև գրեթե մեկ դար ամայի գյուղատեղին թուրք խաշնարածները գործածել են իբրև ամառանոց, իսկ ԺԹ դարավերջին նստակեցության անցնելով՝ հիմնադրել են ներկայիս գյուղը:

Վերջինս 1914 թ. ունեցել է 233 բնակիչ⁹⁰⁵:

ՂԱԼԱՔԵՆԴ (ՓԱՌԻՍՈՍ)

Տեղադրություն. գտնվում է շրջկենտրոնից 11 կմ հարավ-արևմուտք, Շամքոր գետի ձախ վտակի՝ Փառիսոսի ափին:

Պատմություն. Փառիսոսը եղել է համանուն թագավորության կենտրոնը: Ժ դարի սկզբին Սահակ Սևադան իր ժառանգական տիրույթին՝ Փառնես (Փառիսոս) գավառին է միացնում Ուտյաց նահանգի Գարդման և Չորագետ գավառները՝ հիմնելով Փառիսոսի իշխանությունը: Նրա որդին՝ Սենեքերիմը, նույն դարի կեսերին իրեն հռչակում է թագավոր: Բյուզանդական կայսրությունը, որ շահագրգռված էր հայ պետականությունը մանր թագավորությունների տրոհելու, նրան ուղարկում է թագ և արքայական ծիրանի: Անիի Բագրատունիները որոշ ժամանակ ստիպված էին համակերպվել նորաստեղծ թագավորության գոյության հետ: Սակայն Ժ-ԺԱ դարերի սահմանագծում Գագիկ Ա Շահնշահը պայքար է սկսում Փառիսոսի դեմ՝ իբրև դաշնակից ունենալով Գանձակի Փատլուն ամիրային: 1003 թ. Սե-

905. “Кавказский календарь на 1915 г.”, с. 184.



ՂԱՆԱՔԵՆԴ (ՓԱՌԻՍՈՍ). միանավ եկեղեցի քաղաքատեղիի ծախսափնյա թաղամասի ավերակներում. տեսքը՝ հարավ-արևելքից, հարավից և հատվածներ որմնասյուներից և որմնակամարներից

ներքին մասից հետո գահը ժառանգում է նրա որդին՝ Փիլիպպեն: ԺԱ դարի կեսին Փիլիպպեն գոհ է գնում թշնամական խարդավանքին: Թագավորությունն անկում է ապրում, իսկ տարածքը հետագայում ընդգրկվում է Խաչենի իշխանության կազմում:

Ներկայիս գյուղը գոյացել է պատմական Փառիսու քաղաքատեղիում՝ նրա ավերակների վրա, որի մնացորդները ակնառու էին դեռևս ԺԹ դարի վերջերին. «Դեռ պարզապես նշմարում են խիտ առ խիտ տնաբակեր և քարուկիր շինութեանց շատ հետքեր...»⁹⁰⁶:

Փառիսուր հայաթափ է եղել ԺԸ դարում: Տակավին 1880-ական թվականների վերջերին երբեմնի ավերակ քաղաքատեղիի տարածքը խաշնարածնե-

րի համար ծառայում էր որպես ամառանոց⁹⁰⁷: Ավելի ուշ վերջնականապես հաստատվում են տեղում և բնակավայրը ձեռք է բերում գյուղի կարգավիճակ՝ Ղալաքենդ (բերդագյուղ) անվանումով:

Ամենայն հավանականությամբ, ներկայիս Ղալաքենդը 1671 թ. «յերկիրս Շամքոն»-ում հիշված Բերդատակ գյուղն է, որտեղ գրիչ Հովհաննես երեցը (ստացող՝ գրչի հայրը՝ Էվազ և մայրը՝ Պայ) հեղինակել էր մի «Աւետարան»⁹⁰⁸:

Եկեղեցիները. ԺԹ դարավերջին տեղագիր մի քանի հեղինակներ եկեղեցիների տարբեր քանակ

907. «Արձագանք», 1888, N 7, էջ 86 («Բերդի հանդէպ տարածվում են գեղեցիկ արօտատեղիներ և մարգագետիններ, որոնցից օգտվում են վրանաբնակ թուրքերը, ամառները պարզելով իրանց վրանները բնութեան այս գեղեցկութեան մէջ...»):

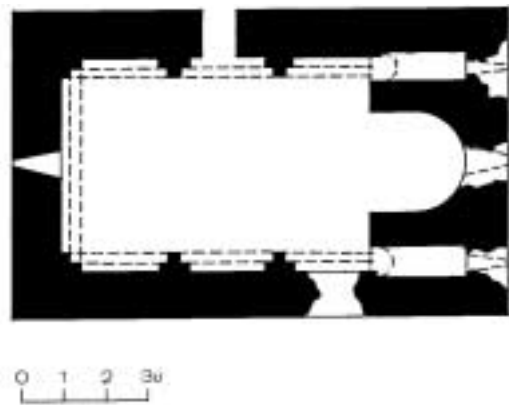
908. «ՅՁԲ», ձեռ. N 6645, էջ 364:

906. Բարխուստարեանց Մ., Արցախ, էջ 307:



ՂԱԼԱՔԵՆԻ (ՓԱՌԻՍՈՍ). միանավ եկեղեցի քաղաքատեղիի ծախսափնյա քաղաճասի ավերակներում. տեսքը՝ հյուսիսից, արևմուտքից հարավ-արևմտյան անկյունը ներքուստ, ներքին տեսքը դեպի արևելք և որմնախոյակ

են արձանագրել: Քաջիկյանը, օրինակ, վկայում է. «Ղալաքենդի սահմանում կան հայոց եկեղեցիների ավերակներ, թուով վեց, որոնցից մի երկուսը թուրքերը քանդել են անպատուհաս և քարերը տարել շինությունների համար...»⁹⁰⁹: Առավելագույնը 11 եկեղեցի է արձանագրել Բարխուտարյանցը. «Բալական ընդարձակ է ավերակիս ծաւալն. բնակչաց որքանութիւնը մօտաւորապէս գիտենալու համար՝ բաւական է յայտնել, թէ ավերակ քաղաքումս կայ տասնևմի եկեղեցի, երեքն գետակի աջ ափի վերայ, յորոց մին կանգուն է և երկուսն կիսաւեր. իսկ ուրն շինուած է գետակի ձախ կողմումն, որից կանգուն են՝ երկուսն և ավերակ՝ վեցն: Աւերակների հիմքերն պարզապէս երևում են և շատ տարի չէ որ քանդած



ՂԱԼԱՔԵՆԻ (ՓԱՌԻՍՈՍ). միանավ եկեղեցու հատակագիծը

909. «Արձագանք», 1888, N 7, էջ 86:



ՂԱԼԱՔԵՆԴ (ՓԱՌԻՍՈՍ). միանավ եկեղեցի Փառիսոս գետի աջակողմում. տեսքը՝ հարավ-արևմուտքից, հարավից, հյուսիսից-արևմուտքից, արևելքից և խաչաքանդակներ եկեղեցու հիմնաշարին

են, ինչպես վկայում են ականատեսներն...»⁹¹⁰:

Մայր եկեղեցի. գտնվում էր գետի ձախ ափին: Քանդել են 1880-ական թվականներին. «...մի քանի տարի առաջ քանդած և սորա քարերով շինած են խանութներ»⁹¹¹: 1890 թ. դեռ նշմարելի էին եկեղեցու հիմքերն ու «խորանի կլորակն», որի արտաքին չափերն էին՝ 15 x 11,5 մ⁹¹²:

Սբ. Հովհաննես եկեղեցի. գտնվում էր քաղաքատեղիի արևելյան կողմում՝ Փառիսոս վտակի աջակողմյան ձորալանջին: Արտաքին չափերը՝ 8,27 x 5,05 մ: Ունեցել է շրջապարիսպ, միաբանների խցեր և գերեզմանոց⁹¹³:

910. **Քարխոտարեանց Մ.**, Արցախ, էջ 307:

911. Նույն տեղում:

912. Նույն տեղում:

913. **Քարխոտարեանց Մ.**, Արցախ, էջ 308:

Ունեցել է հետևյալ արձանագրությունները.

Խաչքար. ագուցված արևմտյան ճակատին.

Թվ. ՇԾԵ (1106). Ես Վախրդան...:

Հրատ. **Քարխոտարեանց Մ.**, Արցախ, էջ 308: «Դիվան...», V, էջ 271:

Խաչքար. մուտքի մոտ.

Թվ. ՋԻ (1471):

Հրատ. **Քարխոտարեանց Մ.**, Արցախ, էջ 308: «Դիվան...», V, էջ 271:

Ճգնավոր մատուռ. Սբ. Հովհաննես եկեղեցուց փոքր-ինչ արևմուտք (ներքև) անտաշ քարով կառուցված փոքրիկ մատուռ է, որի ներսում եղել է անարձանագիր շիրմաքար: Մերձարևակ հայերը կոչում էին «Ճգնավորի գերեզման»⁹¹⁴:

914. Նույն տեղում:

Հայանի է, որ ԺԹ դարավերջին 2 արձանագիր խաչքար քաղաքատեղիից փոխադրվել և տեղադրվել է երկաթգծից ներքև: Ստորև ներկայացնում ենք դրանց արձանագրությունները.

Խաչքար. Մայր եկեղեցուց արևմուտք՝ երկաթգծից ներքև.

ԹՎԻՆ ՉԻ (1271). յանուն Աստուծոյ եւ Հայրապետ ... ւա... եղբայր Փա... կանցնեցաք զխաչս յիշատակ հար մերոյ Խորենայ, մար մերոյ Շաղակոյ ու եղբար մերոյ Խայոնթենջայ. ով զայս գիրս կարդայ...:

Հրատ. **Քարխոստարեանց Մ.**, Արցախ, էջ 307: «Դիվան...», V, էջ 271:

Խաչքար. Մայր եկեղեցուց արևմուտք՝ երկաթգծից ներքև, նախորդի մոտ, չափերը՝ 2,75 x 1,22 մ.

ԹՎ. ՋԼ (1481). յանուն Աստուծոյ եւ Սասնայս կանգնեցի զխաչս ի տէրութեան ժամանակի իմոյ յիշատակ ինձ և ծնողաց իմոց և ամուսնոյն իմոյ Սիրունիկայ և որդոյ իմ Սարգիսայ և դստերն իմոյ Մամախաթունայ, Նփաղիսաճայ, եղբարն Սիրունիկայ. կանգնեցա խաչս բարեխաւսութեան հոգոց մերոց: Ով կարդայ այս. Դաւիթս յիշեսցէ առ Աստուած. ցրեց...:

Հրատ. **Քարխոստարեանց Մ.**, Արցախ, էջ 307: «Դիվան...», V, էջ 271:

1982 թ. քաղաքատեղիի տարածքում տեսանք միայն երկու եկեղեցիներ, որոնք, սակայն, տեղագիր հեղինակների նկարագրածների հետ չեն համընկնում: Ըստ այդմ, ներկայացվում են առաջին անգամ:

Առաջին եկեղեցին գտնվում էր Փառխոս վտակի աջ ափի բարձրության վրա, քայքայված, բայց դեռևս կանգուն միանավ, թաղակապ շինություն էր՝ կառուցված գլխավորապես անմշակ և մասամբ կոպտատաշ (հատկապես անկյունաքարերը) քարով, կրաշաղախով: Միակ մուտքը բացված էր հարավային ճակատից: Հյուսիսային պատին քանդակված էին հնաձև խաչեր:


Երկրորդ եկեղեցին ավելի ընդարձակ կառույց էր: Գտնվում էր Ղալաքենդ գյուղի մեջ՝ Փառխոս վտակի ձախ ափին: Սա միանավ, թաղածածկ, կիսաբլուրակ խորանի երկու կողմերում զույգ ավանդատներով կառույց էր՝ հիմնականում շարված անտաշ, կոպտատաշ քարով: Մրբատաշ էին պատերի վերնամասերը, երկու զույգ որմնասյուներն ու ներսում՝ պատերի երկայնքով ձգվող որմնակամարները, նաև՝ անկյունաքարերը: Մուտքը բացված էր հյուսիսային ճակատից: Լուսամուտները 4-ն էին, 3-ը՝ արևելքից, 1-ը՝ արևմուտքից: Իրենց հարդարանքով աչքի էին ընկնում հատկապես որմնասյուների քանդակագարդ խոյակները: Արտաքին չափերն էին՝ 11,82 x 7,40 մ: Եկեղեցու ճարտարապետական առանձնահատկությունները բնորոշ են Թ-Ժ դարերին:

Փառխոսի բերդ. գտնվում է քաղաքատեղիի հյուսիսային մասում, գետի ձախափնյա ժայռոտ լեռնագագաթի վրա: Շրջապատի նկատմամբ ունի իշխող դիրք: Հարավից լեռնագագաթը վիմահերձ է և բնական անառիկություն է հաղորդում բերդին: Մյուս կողմերն ամրացված են բրգաշատ պարիսպներով, որոնք կառուցված են անմշակ կամ կոպտատաշ քարով ու կրաշաղախով (հյուսիսային և արևմտյան կողմերում կրկնաշարք են), պարիսպների հաստությունը 2,5 մ է, պահպանվել են 8-9 մ բարձրությամբ: Կիսաբլուրակ աշտարակների թիվն անցնում է մեկ տասնյակից: Բերդի մուտքն արևելյան կողմից է: Պարսպապատ տարածքում պահպանվել են տարբեր չափի բազմաթիվ շինությունների հետքեր, կիսավեր մատուռ, իսկ հյուսիսային պարսպապատին կից կան ընդհանուր մուտքով միմյանց հետ հաղորդակցվող թաղակապ 2 սենյակներ: Սրանցից մեկը ծառայել է իբրև ջրամբար: Ավանդության համաձայն՝ ջուրը բերդ է հասցվել ստորգետնյա առվով. «...Բերդի գագաթում կայ ջրամբար, որը ինչպես ասում են լցում է ջուրը հեռուից՝ գետնի տակով բերած առուից...»⁹¹⁵:

Կառուցվել է Թ-Ժ դարերում: Եղել է Փառխոսի թագավորության գլխավոր ամրությունը և միջնաբերդի նշանակություն է ունեցել երբեմնի համանուն մայրաքաղաքի համար:

ԺԹ դարավերջին բերդն այցելած մի քանի հեղինակներ թողել են նկարագրական ուշագրավ նյութեր: Դրանցից է 1890 թ. ամռանը բերդ բարձրացած Ս. Քամայանը: Ահա թե նա ինչ է գրել. «...շենը կպած է կրաքարից բաղկացած բլրի արևելակողմին, որի գագաթին հսկայաձև խոյացած են ամրապինդ ծակերավոր պարիսպները դալախ: Բլրի լանջով բարձրացա դեպի արևելահյուսիս, ուր կրաքար էին հանում ահագին գրդոններով: Հյուսիսային կողմի կամրջի մոտից ձի հեծած խոտորս գնացինք, շատ տեղ կեռնաններ անելով: Ստորոտից նայելիս դժար էր թվում բերդի մոտ հասնելը. 25 րոպեի ընթացքում բարձրացած, ուրախ և գոհ շրջում էինք բերդապարիսպների գլխներին ու կողքերին, զգուշութիւնով ականելով քարակույտերը: Բլրի շուրջը կարճ ու կանաչ արոտով է ծածկված, մեծ մասը սպիտակին են տալիս կրաշերտերը հողի ու խոտի տակից: Պարիսպը միայն դրսից պատած է մացառներով և մի քանի մեծ կաղնի ծառերով հյուսիսային կողմից: Բլուրը լեռնաչափ բարձր ու հարավից կանգնած երկար ու խոր ձորի մոտ, որի միջով գետակն է հոսում սկիզբ առնելով *Սասնանի խաչ* կոչվող հեռավոր գագաթից: Ղալի մուտք՝ արևմուտքից է ձորագլխին մոտիկ, ներս մտնողը նախ հայացքը ձգում է աջ թևի կողմի ձորի հատակում վշտոյ ջրին: Հյուսիսից դեպի մուտքը, պարսպի տակ բավական տեղ քարահատակ է շինած: ...պարիսպը

915. **Մմբատ Մ.**, նշվ. հոդվ., էջ 3:



ՂԱԼԱՔԵՆԴ (ՓԱՌԻՍՈՍ). քերդի տեսքը հյուսիսակողմից և հատվածներ նույն կողմի բրգաշար պարսպապատերից

բավական բարձր է, մեջն ունի գլանաձև չորս վեր-
շուկ տրամագծով խոր խոռոչներ: Բերդը ահագին
նստվածք ունի, ներսը փլված, շուրջը փլված,
պարսպից ամբողջ են մնացել արևմտային ու հյու-
սիսային կողմերը: Ասում են, որ Ղալեն իրա հա-
տուկ ջուրն ու ջրամբարն է ունեցել իրա փառավոր
միջոցին: Այժմ այդ ջուրը կա, բայց հիմա խռովել է
և ընթացքը փոխել: Ահագին աղբյուրը, որ դալայի
հյուսիսակողմում բլրակի տակից ոչ թե հոսում կամ
բղխում է, այլ մեծ քարահորդ ուներ բերանի առաջ
կոճակների ուժով խաղացնում է բլրայով ու վրիսա-
լով: Երկու ջաղաց կբանեն այդ ջրով: Ղալի մոտից
2-3 վերստ հեռու է դրա բերանը, բայց հավատաց-
նում են, որ դալի որոշեալ տեղից եթե հարդ են
ածում. ժամանակ անցնելուց հետ երևում է աղբյու-
րի ջրի մեջ: Ղալի կենդրոնում հին մատուռի ան-
նշան մնացորդներ կան, երևում էին մոմի, խվի,

գռեի հետքեր: Կամրջի մոտ ձի հեծնելով անցանք
կորեկի նորաբույս արտերի միջով դեպի ձախ լեռ-
նաշղթայի անցով իջանք այն ձորը, ուր հոսում է
Շաքար բեկի առուն»⁹¹⁶:

Փառիսուսի վանք. գտնվում է Փառիսուս քաղա-
քատեղիից 6 կմ հարավ-արևելք՝ Տանձուտ գյուղա-
տեղիից 1,5 կմ արևմուտք՝ անտառապատ սարա-
հարթում. «Դեռ ևս տեղական բնակչաց բերնիցն
լսվում է այն սարի անունն, որոյ վերայ շինուած է
յիշեալ վանքն՝ Կապանք, կամ այլապէս տաճկաց
բառով՝ Դարբանդ, լսվում է նմանապէս և զանազան
դրացի տեղերի անուններ, որ ասվում է Տանձուտ, և
Գարդմանայ ջուր...»⁹¹⁷: Վանքի վերաբերյալ հիշա-

916. ԳԱԹ, Մ. Քանայանի ֆ., տետր N 1, VI-11, ք. 24-26:

917. Լազարեանց Մ., Վանք Փառիսուսի և թագաորութիւն Հայոց
ի Փառիսուս, «Մեղու Հայաստանի», 1859, N 13, էջ 99:



ՂԱՆԱՔԵՆԴ (ՓԱՌԻՍՈՍՍ). բերդամիջի մատուռի ավերակները



ՂԱՆԱՔԵՆԴ (ՓԱՌԻՍՈՍՍ). բերդի հատակագիծը

տակությունները պահպանվել են Ժ դարից սկսած: Այն հայտնի էր իբրև եպիսկոպոսանիստ, որի առաջնորդներից երեքը հետագայում աթոռակալել են Աղվանից կաթողիկոսարանում: «Յառաջնորդութենէն Փառիսոսայ վանաց» էին Դավիթ Դ (923-929), Դավիթ Չ (965-971), Մովսէս Բ (987-993) կաթողիկոսները⁹¹⁸: Անանիա Մոկացի Ամենայն Հայոց կա-

թողիկոսի (946-968) գումարած Խաչենի եկեղեցական ժողովի մասնակիցների բվում էր նաև Փառիսոսի վանքից Դավիթ վանականը⁹¹⁹:

Եպիսկոպոսական աթոռի նշանակությունը պահպանել է նաև հետագա դարերում: 1691 թ. հիշվում է եպիսկոպոս Բարսեղը «...Բարսեղ եպիսկոպոս Փառ(իսոսա)յ և առաջնորդ Շամքոռու...»⁹²⁰: 1764 թ. վանքի առաջնորդն էր Հովհաննես արքեպիսկոպոսը⁹²¹: 1889 թ. մի վավերագրից տեղեկանում ենք վանքի եկեղեցու անվան մասին՝ «Փառիսոսի սբ. Ստեփաննոսի վանք»⁹²²:

Եղել է գրչության կենտրոն, ուր ընդօրինակված ձեռագրերից հայտնի է, մասնավորապես, 1657 թ. ստեղծված ավետարանը. «...Կարմիր Աւետարան անուանեալ գրեալ ի թվ. Ռ-ՃՁ (1657), ի Քարթւման գաւառի, ի Հայրապետութեան Գանձասարու Պետրոս կաթողիկոսի, ձեռամբ Յարութիւն դարի, կազմեալ ընդ ձեռն Յակոբ վարդապետի, ի վանս Փառիսոսայ»⁹²³:

918. Մովսէս Կաղանկատուացի, էջ 346, 347: Նաև՝ Կիրակոս Գանձակեցի, էջ 199:

919. «Տեառն Անանիայի Հայոց կաթողիկոսի յաղագս ապստամբութեան տանն Աղուանից», «Արարատ», 1897, էջ 134:

920. Թօփճեան Յ. Յակոբ, Յուցակ..., մասն Բ, էջ 18:

921. Բարխուստարեանց Մ., Արցախ, էջ Ե:

922. ՀԱԱ, ֆ. 53, ց. 1, գ. 3884, ք. 227:

923. «Էջմիածին», 1970, Ա, էջ 46: Նույն բովանդակությամբ հիշատակարան է հրատարակել Ղ. Փիրդալեմյանը: Ճիշտ է, այնտեղ խոսք չկա Փառիսոսի մասին (բազմակետեր են դրված), սակայն ակնհայտ է, որ գործ ունենք նույն հիշատակարանի հետ: Վերստին հրատարակվել է «ԺԷԳ», էջ 780:



ՂԱԼԱՔԵՆԴ (ՓԱՌԻՍՈՍ). բերդամիջի մատուռի ավերակները

ԺԹ դ. վերջերին երբեմնի հոգևոր կենտրոնը գտնվում էր խիստ անմխիթար վիճակում: Ականատեսի վկայությամբ՝ «Այս վանքի անմարդաբնակ լինելուց թուրքերը օգուտ քաղելով՝ դարձրել են ոչխարի փարախ, աղբով և ապականուած ջրով լիքը, այնպես որ ներս մտնելու հնարք չկայ»⁹²⁴:

Փառիսոսի վանքի համալիրը բաղկացած է եղել 3 եկեղեցուց, 2 գավթից և 1 մատուռից, որոնք կառուցվել են արևելք-արևմուտք դասավորությամբ, գրեթե մի շարքի վրա. «...Բ. և Գ. տաճարներն ունին երեք սիւնով կամարակապ գաւիթ. իրեանց հարաւային կողմում...: Միջի եկեղեցին աւելի մեծ է միսաներից: Երեքն ևս հին շինուածք են որոց դռներն բացուած են հարաւային կողմից: Արևելեան տաճարս ևս ունի փոքրիկ գաւիթ, որի մօտ է զանկատունն, որ շինուած է սրբատաշ չիչ քարով. չիչ քարով շինուած են բոլոր տաճարների և սրահների անկիւնաքարերն և կամարներն. իսկ մնացեալ մասերն անտաշ քարով: Բ. և Գ. տաճարներն ունին 25 մետր երկարութիւն և 11 մետր 70 սանթիմ լայնութիւն: Ամբողջապէս կանգուն են տաճարներս. բայց աւերակ են միաբանից բոլոր խուցերն: Շատ գերեզմաններ կան թէ՛ պարսպիս ներսումն և թէ՛ դրսումն, սակայն չգտանք գրութիւն: Վանքիս մօտ երևում են ջրաւազան և խեցեղէն խողովակների հետքեր, արևմտեան կողմի աղբիւրի ջուրն բերուած է վանքս»⁹²⁵:

924. **Մնբատ Մ.**, 62վ. հոդվ., էջ 3:
925. **Բարխուտարեանց Մ.**, Արցախ, էջ 306:

Ուսումնասիրողները Փառիսոսի վանքից հրատարակել են մի արձանագրություն՝ փորագրված արևմտակողմյան եկեղեցու մուտքի ճակատակալ քարին՝ պարզ խաչապատկերի հարևանությամբ.

Բարավոր. «Գ. տաճարն իր դռնագլուխ քարի վերայ ունի».

:ՆԽԳ: (994) Մուսէս երէց:

Հրատ. **Մնբատ Մ.**, Հնութիւններ Գետաբէկի շրջակայքում, «Նոր-Ղար», 1893, N 36, էջ 3: **Բարխուտարեանց Մ.** Արցախ, էջ 306: **Լալայեան Ե.**, Գանձակի գաւառ, էջ 340: «Դիվան...», V, էջ 271:

Ծանոթ. առաջին երկու հրատարակիչները թվագրերը չեն նկատել: Ի դեպ, Մնբատյանը նշում է ևս մեկ արձանագիր խաչքարի մասին, որը նա չէր կարողացել ընթերցել. «...մի ուրիշ տեղ նոյնպէս խաչքարի վրայ նշմարելի են գրեր, բայց անընթեռնելի, ծխից և սրից շատ սեւացած լինելու պատճառով...»:

ՓԱՐԱՔԵՆԴ

Գտնվում է շրջկենտրոնից 11 կմ հարավ-արևմուտք՝ ծովի մակերևույթից 1420-1480 մ բարձրության վրա:

Հայաթափ է եղել 1770-ական թվականներին, ապա թուրք խաչնարածների համար ծառայել է որպես ամառանոց: Ի դարի սկզբներից նույն ցեղերի նստակեցության անցնելով՝ վերածվել է թրքաբնակ գյուղի:



ՓԱՐԱՔԵՆԴ (ձախից) և ՂԱՐԱՎՈՒՆՏՈՍՔԱ (աջից) գյուղեր, հեռվում՝ Դաղրմամբաղ-Կարկառ գյուղախումբը (լուս.՝ Ա. Դուլյանի)

1914 թ. ունեցել է 197 բնակիչ⁹²⁶, 1983 թ.՝ 1329 բնակիչ⁹²⁷:

ՓՈԼԱԴԼՈՒ

Տեղադրություն. գտնվում է շրջկենտրոնից 15 կմ արևմուտք՝ ծովի մակերևույթից 1270-1300 մ բարձրության վրա՝ Մեծ և Փոքր Ղարամուրատ գյուղերի միջև:

Բնակչություն. ներկայիս թրքաբնակ գյուղը գոյացել է Ի դարի սկզբներին՝ հայաթափ հին գյուղատեղիում:

1983 թ. ունեցել է 226 բնակիչ⁹²⁸:

Եկեղեցի. գյուղի արևելյան եզրին պահպանվել է կիսավեր եկեղեցի, որն իր ճարտարապետական

926. “Кавказский календарь на 1915 г.”, с. 171.
927. «ԱՄՀ», հ. 7, էջ 460:
928. Նույն տեղում, էջ 571:

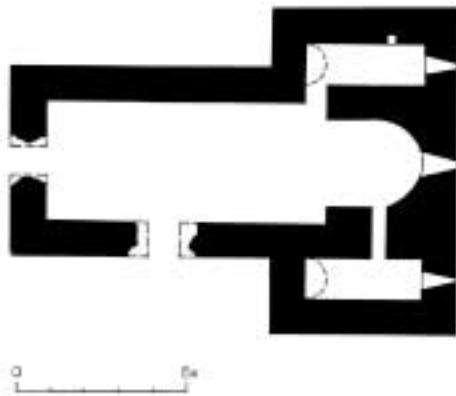


ՓՈԼԱՂՆՈՒ. տեսարաններ և հատվածներ եկեղեցուց

առանձնահատկություններով բնորոշ է ԺՁ-ԺԷ դդ.: Ունի միանավ բազիլիկ հորինվածք: Կիսակլոր խորանի հյուսիսային և հարավային կողմերից կից են ուղղանկյուն հատակազծով թաղակապ ավանդատներ: Վերջիններս իրենց ծավալներով դուրս են

արդրասրահի բուն մակերեսից, սակայն կառուցվել են եկեղեցու հետ: Արտաքին չափերն են՝ 13,20 x 5,65 մ, արևելյան պատն ավանդատների հետ՝ 9,65 մ: Եկեղեցու մուտքերը երկուսն են՝ հարավից և արևմուտքից: Հարավային ավանդատունը եկեղեցու

հետ հաղորդակցվում է խորանի մեջ բացված նեղ ու երկար մուտքով: Հյուսիսային ավանդատան մուտքը բացվում է անմիջապես աղոթասրահի մեջ: Նեղ ու դեպի ներս (լայնացող) պահպանված լուսա-



ՓՈԼԱՂՈՒ. Եկեղեցու հատակագիծը

մուտները երեքն են՝ բոլորն էլ բացված արևելյան ճակատից: Կառուցված է անմշակ ու կոպտատաշ քարով, կրաշաղախով: Անկյունաքարերի մի մասը սրբատաշ է: Պատերը պահպանվել են 1,5-2 մ բարձրությամբ: Ամբողջովին քանդված են եկեղեցու տանիքը և թաղը, ավանդատների երեսպատման քարերը, մուտքերի անկյունաքարերը: Շարվածքում կան խաչապատկերներ կրող քարաբեկորներ:

Գերեզմանոց. եկեղեցու շուրջը տարածվում է հնամենի գերեզմանոցը, ուր հանդիպում են գետնաթաղ ու կոպտատաշ սալատապաններ: Սրանցից շատերը զարդարված են հնատոմար պարզ խաչաքանդակներով:



ՓՈԼԱՂՈՒ. ութանիստ կոթող

Գյուղի հյուսիսարևմտյան եզրին տարածվում է մեկ այլ գերեզմանոց, ուր մինչև 1982 թ. կար Ե-Չ որ. թվագրվող ութանիստ, տեղահանված կոթող: Հավանաբար ուշ միջնադարում նրա սրբատաշ միստերից մեկին քանդակվել են պարզ խաչեր: Կոթողն արդեն 1984 թ. տեղում չէր: Տեղացիների վկայությամբ կոթողը փոխադրվել էր Բաքվի թանգարան:

ՓՈՔՐ ՂԱՐԱՄՈՒԻՐԱՏ

Տեղադրություն. գտնվում է շրջկենտրոնից 12 կմ արևմուտք՝ Ղարամուրատ գետի աջ հարավահայաց ձորալանջին՝ ծովի մակերևույթից 1300-1380 մ բարձրության վրա:

Պատմություն. գյուղի մասին միջնադարյան գրավոր աղբյուրներում խոսք չկա: Սակայն 1610 թ. մի Հայսմավուրքի հիշատակարանում Մեծ Ղարամուրատի մասին վկայությունն ինքնին փաստում է, որ գյուղություն ուներ համանուն փոքր գյուղ, ընդ որում Ղարամուրատներից մեկը Մեծ է կոչվել մյուսից՝ ավելի զանազանելու համար⁹²⁹:

1890 թ. սկանառես-հետազոտողն ահա այսպես է նկարագրել գյուղը. «Առվի աջ ափով շտապեցինք հասանք հեռվում նկատվող վանքին, որ գտնվում էր քարաժայռերից կազմված լեռան հարթ լանջի վրա: Առաջներին գեղը կոչվում է *Ղարա Բուլաղ*, բայց ըստ ոմանց պետք է կոչվի *Ղարամուրաղ*, իբր թե սա՝ *Փոքր Ղարամուրաղ*ն է, իսկ լեռան մյուս երեսին գտնվողը *Մեծ Ղարամուրաղ*ն է, այս գեղի բնակիչները այրումներ էին, գեղի վերև կիսաքանդ պատերով եկեղեցին կա, սեղանի կողմի ծածկը ամբողջ է, երևույթով՝ նոր պետք է փլված լինի, որովհետև ներսը կիսված են քարերը թե ծածկի, թե պատերի ու սների, որոնց մեջ բսել են ժանգառն ու կոծոճը, եղինջը: Պատի ցածր տեղով ներս մտա, խորաններին հասնելով նկատեցի, որ ճախ խորանի մեջ դարսած էին դարդակ փեթակներ, իսկ մյուսի դուռը կալված էր հողի ու քարերի տակ, գրեթե չկան, ջնջված են: ...Եկեղեցու շուրջը բազմաթիվ շիրիմներ կան, խաչքարեր ձգած: Երևի գրեթե եղել են, բայց այրումները նրանց վրա տավարին, ոչխարին աղ տալով անհետ արել են: Բակատեղեր երևում են ամեն կողմ»⁹³⁰:

929. «ԺԷԱ», էջ 367:

930. Գ.ԱԹ, Մ. **Քամայանի ֆ.**, տետր N 1, VI-11, թ. 26-27: Ի դեպ, պակաս ուշագրավ չէ Փոքր Ղարամուրատից Մեծ Ղարամուրատ ընկած ճանապարհահատվածի նկարագրությունը. «Եկեղեցու հանդեպ արևելահարավից մի ձոր է իջնում, որի կողքերին ոչխարի, տավարի յայլաղներ կան ձգված անթիվ օբաներով, այդ եայլաղներից գլխավորն է *Կառուտ սարը*, որ տեղացի թուրքերը *Գնզղաղ* են ասում: Եկեղեցու մոտից ունահետով իջանք, մոտեցանք մի նեղ ջրանցքի, որի ջուրն առնվում էր եկեղեցու հարավից սարի տակի հորը և վարար աղբիւրից, որի սև քարերի արանքից ճեղքելու հետ էլ գեղը *Ղարաբուրաղ* անունն է ստացել: Աղբիւրից քիչ ներքև շաղագ է բանում, որի վերևով բռնեցինք հինգօրեա քարքարուտ, սալահատակ ճամբին ու թավ անտառի ու քարկալի միջով գլխավերեցինք առաջներս ձգվող հովտի գետակի մոտ, որի ճախ ափին բնակվում են դարձեալ այրումներ 20 ծխի չափ: Ծամբի մոտ կառուցած հարուստ այրումի տունը շինած էր եկեղեցու սրբատաշ քարերից: Բակատեղերից վերև գերեզմանուտ կա ներքև կրկին գերեզմանուտ, փառավորն է շենքը շիրիմների, բայց ոչ մենը անվնաս չի, վայրենի աղամորդիների միջոցով ամեն կոտորված թրքոտված, ոտնատակված, դժար էր արձանագրութիւն ջոկել: Այս գերեզմաններն և բակերը պատկանել են *Ղարամուրաղի* ուժեղ հարուստ հասարակությամբ, որ ահի ու սարսափի օրերին, գաղթել է դեպի *Խրամ գետի*



ՓՈՌԻ ԴԱՐԱՍՈՒՐԱՍ. Եկեղեցու տեսքը հարավից, հարավ-արևելքից, արևելքից, հարավից բացված մուտքը և մուտքի բարավորը

Գյուղ այցելած մեկ այլ ուսումնասիրող էլ նկատել է. «...Հայոց գիւղ, այժմ թրքաբնակ, բայց կայ կիսաւեր եկեղեցի և հանգստարան»⁹³¹:

Բնակչություն. հայաթափ է եղել ԺԸ դարի 70-ական թվականներին. «...բնակիչներն Վրաց վերջին Հերակլ թագաւորի օրով, գաղթած և բնակութիւն հաստատած են Շուլաւերում»⁹³²: Շուրջ մեկ

դար ամայի գյուղատեղին խաշնարած թուրքական ցեղերն օգտագործել են իբրև ամառանոց, 1880-ականներին նստակեցության անցնելով՝ ամառանոցը վերածել են գյուղի:

1908-ին ունեցել է 246⁹³³, 1914-ին՝ 447 բնակիչ⁹³⁴:

Եկեղեցի. գյուղի հյուսիսարևմտյան բարձրադիր եզրին պահպանվել է ԺԶ-ԺԷ դդ. շինարվեստին բնորոշ առանձնահատկություններով օժտված միանավ, թաղակապ բազիլիկ եկեղեցու (արտաքին չափերն են՝ 20,45 x 13,95 մ) կիսավեր շինությունը: Խորանի երկու կողմերում ունի մեկական ավանդատուն: Ամբողջությամբ կանգուն է միայն եկեղեցու արևելյան պատը, որտեղ մնացել են նեղ ու երկա-

կուշտը *Շուլավեր*: Երբեմնի հարիւրավոր շեն օջաղների տեղ այժմ մի քանի այրումների տխրախնայներից աթարի ծուխ է մղում: Հողն ու ջուրը բարեհամ, առատ, բայց որ կողմ նայում ես, ավերված, փլված մարդի սիրտ ածելու չափ: Ներկա *Շուլավերում* կուշ եկած *Ղարամուրադ* թաղի բնակիչների նախկին վաթսանը այսչափ ընտիր տեղ չէի երևակայում, տերությունով համակվել էր սիրտս, ձիու վրա խորասույզ մտածելով զնում էի դեպի վանքը, որ սիրուն հովտի մեջտեղն է...» (թ. 27):

931. **Քարխտատարեանց Մ.**, Արցախ, էջ 308:

932. Նույն տեղում:

933. “Кавказский календарь на 1910 г.”, с. 276.

934. “Кавказский календарь на 1915 г.”, с. 142.



ՓՈՌՐ ԴԱՐԱՍՈՒՐԱՏ. Եկեղեցու ներքին տեսքը դեպի արևելք և արևելյան ճակատից բացված լուսամուտի արձանագիր շրջանակը

րավուն, դեպի ներս լայնացող երեք լուսամուտ (կենտրոնականի միակտոր սրբատաշ շրջանակի ստորին մասում կա երկտող արձանագրություն): Մյուս պատերը պահպանվել են մինչև 1-1,5 մ բարձրությամբ: Եկեղեցու միակ մուտքը հարավից է (ավանդատների մուտքերը բացվում են աղոթասրահի մեջ): Մուտքի ճակատակալ քար է ծառայում 3 մ երկարություն ունեցող ութանիստ և սրբատաշ կոթողը,



ՓՈՌՐ ԴԱՐԱՍՈՒՐԱՏ. Եկեղեցու հատակագիծը

որի նիստերից մեկը հետագայում (հավանաբար, եկեղեցու կառուցման ժամանակ) խաչազարդվել ու արձանագրվել է: Եկեղեցին կառուցված է կոպտատաշ ու անմշակ քարով, կրաշաղախով:

Գերեզմանոց. Եկեղեցու շուրջը տարածվում է ավերված գերեզմանոցը՝ արձանագիր մի քանի խաչքարերով ու քանդակազարդ այլ բեկորներով:

Հնավայրից հայտնաբերվել է չորս արձանագրություն, որոնցից միայն մեկն է թվակիր: Դրանք նախկինում չեն հրատարակվել: Դրանք են.

Կոթող. 3 տող. «ունի մի դուռ, որով անցնելը դժուար է, այնքան հող ու քարեր կան թափված: Դռան վերևից մեկնած 4 արշինաչափ երկար և մի արշին հաստ, չորս ու տաշած և կողեր դուրս բերած բարապանի մի ծայրին»:

Ս(ուր)ք խ(ա)չս բ(ա)րեխ(ա)ս | Եղիային, | Ակորին եւ Մայրխ(ա)թ(ու)նին:

Հրատ. առաջին անգամ:
Գրակ. ԳԱԹ, Ս. Քամայանի Ֆ., տետր N 1, VI-11, ք. 26:
Ծանոթ. Եղիային կարելի է ընթերցել նաև՝ Եղիսային:

Խաչքար. «Սեղանի հետևի լուսամտի բարապանին մեկնած 2 խաչքարից մինի վրա գրած է»:

Թվ. ՌԻԷ (1578):
Գրակ. ԳԱԹ, Ս. Քամայանի Ֆ., տետր N 1, VI-11, ք. 26:
Ծանոթ. մեր այցելության ժամանակ՝ 1984 թ., քարը տեղում չէր:

Խաչքար. եկեղեցու ներսում.
Ս(ուր)ք խ(ա)չս բարեխ(ա)ս տ(ե)ր Ս(ի)մե(ն-ն)ին: |Թվ(ին): Ռ-[L U] (1582):

Հրատ. առաջին անգամ:
Ծանոթ. տարեթվի միավորն ու տասնավորը հողմահար են և հազիվ են երևում:

Եկեղեցի. արևելյան ճակատին՝ խորանից բացված լուսամուտի շրջանակի ստորին մասում՝ 2 տող.

Ս(ուր)ք խ(ա)չս Մխ(ի)թարի, որդի Մգ...[ի]ն եւ որդ(ո)ցս: Ամէն:

Հրատ. առաջին անգամ:
Ծանոթ. տառերը փշրված են:



ՓՈՔԻ ՂԱՐԱՍՈՒՐԱՏ. արծանագիր խաչքարեր եկեղեցու փլատակների մեջ

Խաչքար. ընկած էր եկեղեցու հյուսիսային պատի տակ, 1 տող.

Ս(ուր)ք խ(ա)չս ք(ա)րէխ(աւ)ս Ղ(ա)զ(ա)րին:

Հրատ. առաջին անգամ:

Ծանոթ. անձնանունը հողմահար է:

ՔԵՍԱՄԱՆ

Գտնվում է շրջկենտրոնից 14 կմ հյուսիս-արևմուտք՝ ծովի մակերևույթից 1220-1300 մ բարձրության վրա:

Ներկայիս գյուղը հայաթափ գյուղատեղիում հիմնել են ԺԹ դարավերջին նստակեցության անցած թուրք խաշնարածները: 1914 թ. ունեցել է 204 բնակիչ⁹³⁵:

ՔԻԼՍՅԱԼԻ

Գտնվում է շրջկենտրոնից 33 կմ հյուսիս-արևմուտք՝ Ախնջի գետի ձախ ափին:

Հայաթափ հին գյուղատեղիի տեղում խորհրդային տարիներին գոյացած թրքաբնակ աննշան գյուղ է, որի անունը պայմանավորված է տեղում պահպանված հայոց եկեղեցու գոյությամբ (եկեղեցի՝ թուրքերեն կոչում են քիլիսա):

ՔՅՈՒԱՄԱՆ

Գտնվում է շրջկենտրոնից 12,5 կմ հյուսիս-արևմուտք՝ Մեծ Ղարամուրատ և Հերիքնազ պատմա-

կան գյուղերի միջև, յուրաքանչյուրից 2 կմ հեռավորության վրա:

Ներկայիս թրքաբնակ փոքրիկ գյուղը հայաթափ հին գյուղատեղիի տեղում գոյացել է Ի դարի սկզբին: 1914 թ ունեցել է 197 բնակիչ⁹³⁶:

ՕՐՁՈՆՆԻԿԻՉԵ (ՄՐԵՁՈՒՐ)

Տեղադրություն. գտնվում է շրջկենտրոնից 17 կմ հյուսիս-արևմուտք, Լդարակ (Բաղաջուր) գետի արևելահայաց ձորալանջին, ծովի մակերևույթից 1430-1550 մ բարձրության վրա:

Պատմություն. 1770-ական թվականներին հայաթափ է եղել, բնակիչները փոխադրվել են Մեծ Շուլավեր: Ի դեպ, Մեծ Շուլավերի (այժմ՝ Շահումյան ավանը Մառնեուլի շրջանում) գերեզմանոցում պահպանվել է ծնունդով մրաջուրցի մի հանգուցյալի տապանաքար.

Տապանաքար. գերեզմանոցում, ուղղանկյունաձև, չափերը՝ 137 x 24 x 58 սմ, 5 տող.

Այս է տապան Մրաճրէցի Եղեազար քօխի, / որ է որդի Վարդան[ան]ի եւ թ(ո)ռն Արութի ե/ղպայր Սարութէկի կամ Աղարէս, որ մայրն / Հուռումսիսի եւ հայր սա Օհանէս քօխի / ընթ(ե)րցօրքդ Ա(ստուա)ծ ողորմի ատք, Ռ-ՍԼԸ (1789) թվ(ին):

Հրատ. առաջին անգամ:

935. “Кавказский календарь на 1915 г.”, с. 150.

936. Նույն տեղում:



ՕՐՁՈՆԻԿԻՉԵ (ՄՐԵՑՈՐԻ). Եկեղեցու հատակագիծը

Այնուհետև գյուղատեղին խաչմարածների համար ծառայել է որպես ամառանոց, իսկ 1880-ականներից բնակեցվել է:

1983 թ. ունեցել է 951 բնակիչ⁹³⁷:

Պատմական հուշարձաններ. 1890 թ. գյուղում դեռևս գոյություն ունեին կիսավեր եկեղեցի ու գերեզմանոց, այդ թվում՝ արձանագիր հուշարձաններ: Մեզ է հասել եկեղեցու և շրջակայքի հետևյալ նկարագրությունը. «...թռա պատի գլխով եկեղեցու ներս. քիչ մնաց ոտնամաններս թաթախելի թրքի մեջ, ողջ տարածությունը թրքով լիքն էր: Պատերի կեսը հագիվ ամբողջ էր, դռան տեղ քարեր էին դարսված: ...Ավազանը խախտված էր և փոս ընկած: ...խաչքարեր շարած են և սեղանի աջակողմնան պատի մեջ և գրությունները անվերծանելի: Չախակողմի խորանի լուսամտի բարապանի վերևից դարսած են 2 խաչքար, գիր չի նկատվում: Խորանների ծածկերը ամբողջ մնում են: Եկեղեցու մեջ և շուրջը տաշած և անտաշ քարերի կույտեր են:

Վերևի հանգստարանում ոչինչ գրի հետք չկա, լուրջ տափակ քարեր են:

Ներքևի հանգստարանում նույնպես աչքի ընկնող բան չկա, մեծ մասով հին խամ քարեր են մի քանի քարագրությունների նման կինգ-կինգ քարի վրա քաշած են մեծադիր անշնորք խաչեր ու խաչիկներ:

Մրեջուրը արևելադեմ է, բակերը բավական տեղ են բռնում և խոտհարքի տեղ են ծառայում:

Եկեղեցուց քիչ վերև աղբիւր կա: Էոքիւզ դաղի արևելակողմը Մրեջուրն է, արևմտակողմը Կորխը, ուր եղել է Աղ Մեկիքի բնակության տեղը»⁹³⁸:

Խաչքար. «...խորանի մեջ լուսամտի բարապանի վրա մեկնած խաչքարին»:

ԹՎ. ՌԻՉ (1577):

Գրակ. ԳԱԹ, Ս. Քանայանի ֆ., տետր N 1, VI-11, թ. 18:

Խաչքար. ագուցված Մրեջրի եկեղեցու արևմտյան ճակատում. «Արևմտեան պատի ներսից փոքր խաչքարի վրա գրած էր»:

937. «ԱՄՀ», հ. 7, էջ 384:

938. ԳԱԹ, Մարգիս Քանայան ֆ., տետր N 1, VI-11, թ. 18-19:

Մարիանին, թվ. ՌԾ (1601):

Գրակ. ԳԱԹ, Ս. Քանայանի ֆ., տետր N 1, VI-11, թ. 18:

Խաչքար. «Աջ խորանի գլխին 5 փոքր խաչքարեր կային. խառն գրոտած»:

Մարգարտին, Էյվագին.

Գրակ. ԳԱԹ, Ս. Քանայանի ֆ., տետր N 1, VI-11, թ. 18:

Խաչքար. «Սեղանի յետևի լուսամտի տակ խաչքար»:

Իշխան էս կանգնեցի ... սր. խաչս բարեխօս է Սարգսի հոգոյն:

Գրակ. ԳԱԹ, Ս. Քանայանի ֆ., տետր N 1, VI-11, թ. 18:

Խաչքար. «Սեղանի լուսամտի կողքերին հորիզոնական դարսած փոքր խաչքարեր պատի մեջ, թվական չկա, նկատելի է»:

Մարիանին:

Գրակ. ԳԱԹ, Ս. Քանայանի ֆ., տետր N 1, VI-11, թ. 18:

Խաչքար. «Սեղանի ձախ պատի վերևից նույնպես դարսած են խաչքարեր, որոնց վրա կարդացվում է»:

Գրիգոր քինյ և կողակցին Եղիաբեթին:

Գրակ. ԳԱԹ, Ս. Քանայանի ֆ., տետր N 1, VI-11, թ. 18:

Խաչքար. «Կողքինի վրա»:

Սր խաչս որդի Մեքումին:

Գրակ. ԳԱԹ, Ս. Քանայանի ֆ., տետր N 1, VI-11, թ. 18:

ՏԵՂԱԴՐՈՒԹՅԱՄԸ ԱՆՆԱՅՏ ԳՅՈՒՂԵՐ
ԼՈՒՑՈՎԿԱ

Սլավյանկային մերձակա ռուսաբնակ գյուղերից էր:

1905 թ. սեպտեմբերի 3-ին թաթար հրոսակները կողոպուտի նպատակով հարձակվել են Լուցովկա գյուղի վրա. «Բոլոր գույքերը յափշտակած և ոչնչացրած են: Բնակիչները թողնելով իրենց բնակարանները գաղթել են դրացի Սլավեանկա գիւղը»⁹³⁹:

ՍԱՐԴԱՐԻ ԹԱԼԱ

Մինչև 1770-ական թվականները հայաբնակ գյուղ Ջակամ գետի վերին հոսանքի շրջանում՝ «Ջակամ երկրում»: Հիշատակվում է 1703 թ.: Այստեղ Արիստակես երեցը մահտեսի Եսայու, տանուտեր Ոսկանի և աղսախկալ Մեքումի պատվերով ընդօրինակել է ձեռագիր «Յայսմատուրք»⁹⁴⁰:

ՖՐԵՉԵՎԿԱ

Նույնպես Սլավյանկային մերձակա ռուսաբնակ գյուղերից էր:

1908 թ. ունեցել է 804⁹⁴¹, 1914-ին՝ 808 բնակիչ⁹⁴²:

939. «Արշալոյս», 1905, N 9, 9 սեպտեմբերի:

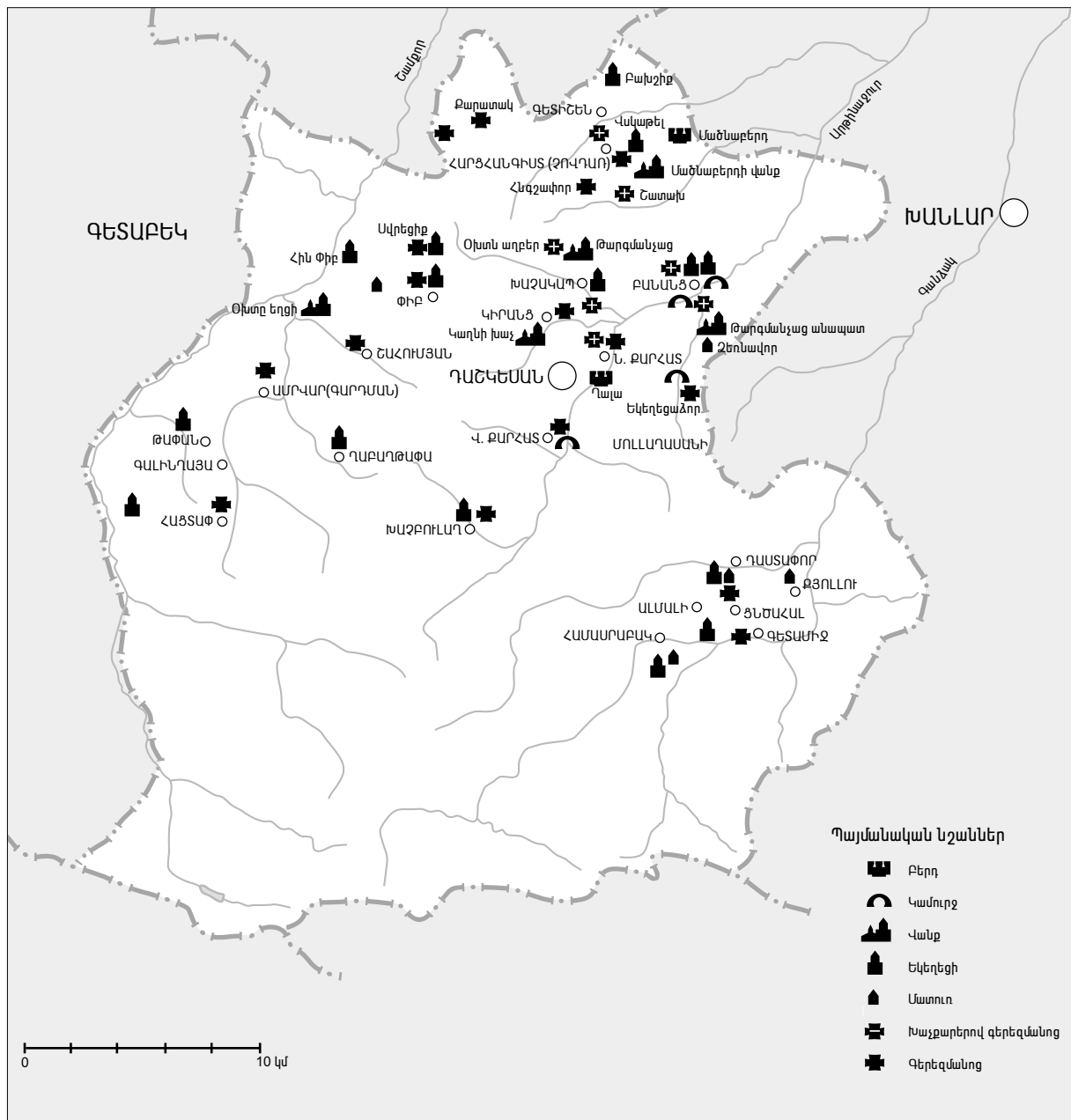
940. «ՅՁԲ», ձեռ. N 9088:

941. “Кавказский календарь на 1910 г.”, с. 390.

942. “Кавказский календарь на 1915 г.”, с. 194.

ԴԱՇԿԵՍԱՆԻ ՇՐՋԱՆ

Դաշկեսանի վարչական շրջանը կազմավորվել է 1930 թ.: Ջրաղեցնում է 1019 քլմ մակերես, ունի 49 բնակավայր, որից 44-ը՝ գյուղ: Մինչև 1956 թ. կոչվել է Դաստափորի շրջան: Շրջանը սահմանակից է Ադրբեջանի Հանրապետության Գետաբեկի, Խանլարի, Շամխորի շրջաններին, Հայաստանի Հանրապետության Գեղարքունիքի մարզի Վարդենիսի ենթաշրջանին, ԼՂՀ-ի՝ Քարվաճառի շրջանին: 1988-1989 թթ. հայ բնակչությունից պարավել են շրջանի տարածքի բոլոր բնակավայրերը:



ԱԼԱՆԱՆՉԱԼԻ

Գյուղը գտնվում է շրջկենտրոնից 15,5 կմ հարավ՝ Գանձակ գետի վերին հոսանքի շրջանում՝ խոր ձորի գլխավորապես ձախ արևելահայաց ձորալանջին, ծովի մակերևույթից 1550-1620 մ բարձրության վրա:

Հայաթափ հին գյուղատեղիի տարածքում թուրք խաչնարածները մշտական բնակություն են հաստատել և գյուղ հիմնել ԺԹ դարավերջին:

1914 թ. ուներ 215 բնակիչ⁹⁴³:

ԱԼՍԱԼՈՒ

Գյուղը գտնվում է շրջկենտրոնից 15 կմ հարավ-արևելք՝ Գանձակ գետի ձախակողմյան հարավահայաց ձորալանջին, ծովի մակերևույթից 1280-1420 մ բարձրության վրա:

ԺԸ դարի 2-րդ կեսին հայաթափ եղած գյուղերից է: ԺԹ դարի վերջերին բնակեցվել է թուրք խաչնարած ցեղերով: 1914 թ. ուներ 35 բնակիչ⁹⁴⁴:

Գյուղի պատմական հայկական անունը մոռացության է մատնվել: Խաչնարածներն անվանել են Ալմալու, այսինքն՝ Խնձորուտ:

Բնիկների հետքերն անխնա ոչնչացվել են: Գյուղի վերաբնակիչների համար որպես քարհանք



ԱԼՍԱԼՈՒ. խաչքար Գաղիմ Մամեդովի 1927 թ. կառուցած տան հիմքում

ծառայած ու նման ձևով սպառված երբեմնի հայոց գերեզմանոցից, մեր որոնումների արդյունքում իբրև եզակի նմուշ միայն մի պարզ խաչքար (100 x 40 x 15 սմ) գտնվեց թուրք Գաղիմ Մամեդովի՝ 1927 թ. կառուցած տան պատի հիմքում:

ԱՀՄԱԴԼՈՒ

Գյուղը գտնվում է շրջկենտրոնից 14 կմ արևմուտք՝ Շամբոր գետի աջակողմյան՝ Գարդման վտակի ձախ հարավահայաց ձորալանջին, ծովի մակերևույթից 1480-1560 մ բարձրության վրա:

Միջնադարյան Գարդմանքի հայաշատ գյուղերից էր և մինչև ԺԸ դարի կեսերը հայաբնակ: Թուրք

խաչնարած ցեղերով բնակեցվել է ԺԹ դարավերջին:

Գյուղի պատմական հայկական անունը մոռացության է մատնվել: Նյութական մշակույթի հուշարձանների տեսքով բնիկներից պահպանվել են ընդարձակ գերեզմանոցի մնացորդները Ահմադլուի հարավարևելյան եզրին՝ դեպի հարևան Ամրվար տանող ճանապարհի երկու կողմերում:

ԲԱՆԱՆՑ

Տեղադրություն. գտնվում է շրջկենտրոնից 7 կմ (ուղիղ գծով) հյուսիս-արևելք՝ Արթինաջուր (Կոշկար) գետի ձախ՝ հարավարևելահայաց ձորալանջին, ծովի մակերևույթից 1000-1100 մ բարձրության վրա:

Անվան ծագումը. գյուղանվան ծագումը ստուգաբանվում է որպես բանանոց (աշխատելու վայր):

Հաղորդակցության ուղիներ. գյուղը գտնվում է Բանանց-Քարհատ և Սևանի ավազան տանող հնագույն ճանապարհին՝ Արթինաջուր (Կոշկար) գետի ձախ ափին: Գյուղի միջով ձգվող հիմնական ճանապարհը և առանձնապես դրա՝ Բանանց-Գանձակ հատվածը մշտապես գտնվել է բանանցեցիների հոգածության ներքո, պարբերաբար ենթարկվել բարեկարգման: Հայտնի է, որ մինչև 1870 թ. հիշյալ ճանապարհն այն աստիճան դժվարագնաց էր, որ ավելի նման էր կածանի: Նույն թվականին գյուղի հասարակության մասնակցությամբ բանանցեցի Հովսեփ Տեր-Իսրայելյանը կարողանում է կազմակերպել և 3000 ռ. ծախսով իրականացնել մինչև Գանձակ հասնող ճանապարհի շինարարությունը: Վերջինս ամբողջանում է նաև մեկ քարաշեն կամրջի կառուցմամբ⁹⁴⁵:

1884 թ. տանուտեր Ա. Տեր-Ավետիքյանի նախաձեռնությամբ կառուցվում է Գանձակ տանող երկրորդ ճանապարհը, որը դյուրացնում է նաև գյուղից բավականին հեռու գտնվող այգետերերի հոգար⁹⁴⁶:

1903 թ. արձագանքելով Գանձակի նահանգապետի առաջարկին՝ գյուղական ժողովը (242 կողմ) որոշում է դեպի Գանձակ սայլի ճանապարհ բացել ոչ թե Սկըծ աղբյուրի մոտով, այլ այգիների, Ներքին հանդի կողմից, որը, թեև լինելու էր ավելի աշխատատար, բայց հետո առավել օգտակար կարող էր լինել⁹⁴⁷:

Բանանց ձգվող ճանապարհներն ընդհանուր առմամբ անմխիթար վիճակում են եղել նաև հետագա տարիներին: Այսպես, 1923 թ. ականատեսը նշել է. «Միայն ճանապարհների և հաղորդակցության դժվարության շնորհիվ, մոտ 10 վերստ պետք է անցնեք կամ ոտով կամ գրաստով: Կառքի կամ սայլի ճանապարհ չկա: Ծանապարհները կառուցելու համար անցյալ տարի Ազնավթի պետ Մերեբրովսկին գյուղական ներկայացուցիչներին խոստացել է


943. «Кавказский календарь на 1915 г.», с. 87.

944. Նույն տեղում:

945. «Նոր-Ղար», 1887, N 113, էջ 3:

946. Նույն տեղում:

947. «Մշակ», 1903, N 135, էջ 2:



ՔԱՆԱՆՑ. գյուղի տեսքը 1920-ական թվականներին (Ա) և 1985 թ. (Բ-Գ)

նյութեր տալ, եթե միայն գյուղը հանձն առնի առանձին վագոն ձեռք բերելու իրավունքը...»⁹⁴⁸:

Հնագիտական հուշարձաններ. Բանանցի մերձակայքում պահպանված մեծաթիվ դամբարանաբլուրները վկայում են, որ վաղնջական ժամանակներից ի վեր Արթինաջրի միջին հոսանքի շրջանը բնակեցված է եղել բավականաչափ խիտ: Դամբարանաբլուրների առաջին հետազոտողներից գերմանացի հնագետ Էմիլ Ռ-յուլերը 1899 թ. գրել է.

«...հետազոտեցի 14 դամբարանաբլուր 17 թաղումներով: Այդ բոլոր գերեզմանները պատկանում էին բրոնզե դարից երկաթին անցնելու ժամանակաշրջանին»⁹⁴⁹:

949. **Реслер Э.**, Археологические изыскания в Закавказье, “Кавказ”, Тифлис, 1903, N 179, с. 2 (բնագրում “...исследовал 14 гробниц и курган с 17 могилами. Все эти могилы принадлежат ко времени перехода бронзового века в железный”). Տես նաև՝ **Համանչեան Շ.**, Բանանց գիւղի կուրգանները, «Ազգագրական Հանդես», երկրորդ տարի, գիրք Բ, Թիֆլիս, 1897, էջ 308-315:

948. «Մարտակոչ», 1923, N 177 (26 սեպտեմբերի):



ՔԱՆԱՆՑ. գյուղամերձ դամբարաններից հայտնաբերված հնագիտական իրեր

Բանանցի մոտ պահպանված է եղել նաև սեպագիր արձանագրություն⁹⁵⁰:

950. Тер-Аветисян С., Памятники древности Карабаха и скифская проблема, Тифлис, 1934, с. 11.

Պատմություն. հակառակ գյուղի բազմադարյան գոյության ու ըստ ամենայնի փառավոր անցյալի՝ գրավոր աղբյուրներում Բանանցի մասին պահպանված վկայությունները խիստ աղքատիկ են: Գյուղի անվան առաջին հիշատակություններից մեկը 1625 թ-ից է: Հայտնի է, որ այդ քվականին «...Պանանցայ ճամահաթն մեծ և փոքր...»⁹⁵¹ մասնակցել էին ավելի վաղ (1453 թ.) ստեղծված մի Ավետարանի նորոգության գործին (նորոգող՝ Հովհաննես Շատախեցի)⁹⁵²:

ԺԹ դարավերջին գյուղը կալվածատերեր Հովսեփ-բեկ Տեր-Իսրայելյանցի և Հովսեփ Տեր-Հովսեփյանցի նստավայրն էր: Նրանց էր պատկանում Աղխաչ (Շահդաղ) տեղամասը⁹⁵³:

1905-1906 թթ.՝ հայ-թուրքական ընդհարումների ողջ ժամանակահատվածում, թուրք խուժանն այդպես էլ Բանանցի վրա հարձակվելու համարձակություն չունեցավ, սակայն դարանակալելով գյուղից դուրս՝ նրանց հաջողվել է «հոշոտել» մի քանի բանանցեցիների: Այսպես, 1906 թ. մարտի 16-ին թուրքերը սպանել են 65 գլուխ տավարը արածեցնելու տարած Կարապետ Բայանցին, նրա երկու որդիներին և եղբորորդուն: Թուրքերը 9 տարեկանին մորթել են, իսկ մնացածին՝ գնդակահարել⁹⁵⁴: Նույն քվի մայիսի 16-ին Բանանցի այգիներում դարանակալ թուրքերը սպանել են 34-ամյա Ջաքար Շահմուրադյանցին⁹⁵⁵: 1906 թ. սեպտեմբերի 19-ին դարանակալ գնդակի զոհ է դարձել նաև Արտեմ Աթանասյանը. «Այսօր ամսույս 19-ին առաւօտեան դեռ լոյսը չբացուած, խիստ իրարանցում ընկաւ գիւղը: Մի երիտասարդ լալով, գլուխը ծեծելով անցնում էր գիւղի միջովը ու „վայ աղբեր,, գոռում: Գիւղացիների հարցուփորձին շշմած երիտասարդը պատասխանեց, թէ՛ ես և եղբայրս գնում էինք Քարհատ հայկական գիւղը, ճանապարհին, Օրհնելի սեռ կոչուած տեղում, թփերի միջից յանկարծ հրացանը պայթեց ևն եղբայրս, որ մի քանի քայլ ինձնից առաջ էր թաւազոր գետին տապալկեց, իսկ ինձ յաջողուեց մի կերպ ազատուել դարանակալ աւազակներից: Գիւղի երիտասարդները իմանալով գործի էութիւնը, իսկոյն զինուեցին ու շտապեցին դէպքի վայրը. մօտ 2 ժամ փնտրելուց յետոյ, մերոնց յաջողուեց խիտ թփերի միջից գտնել սպանուած Արտեմ Աթանասեանին՝ արինաշաղախ և 3 տեղից գնդակահար եղած: Վերջինս նոր զինուորագրութիւնից ազատուած և գիւղում աչքի ընկնող քաջերիցն էր...»⁹⁵⁶:

1918-20 թթ. թուրքական զավթիչների և մուսավաթական բանդաների դեմ մղված մարտերում աչ-

951. ԺԷԲ, էջ 186:

952. «ՅՁԲ», ձեռ. N 10669: Նաև՝ **Քարխատարեանց Մ.**, Արցախ, էջ 279:

953. ՀԱԱ, ֆ. 93, ց. 1, գ. 388, ք. 32-33:

954. «Մշակ», 1906, N 63, էջ 1:

955. Տապանագիրը տես՝ սույն աշխ. էջ 185:

956. ՀԱԱ, ֆ. 227, ց. 1, գ. 381, ք. 5:

քի են ընկել բանանցեցիներ գնդապետ Եգոր Տեր-Ավետիսյանն ու Գրիգոր Օհանյանը (Թաթուղի)⁹⁵⁷:

Կառուցապատում. 1886 թ. ականատեսը նշել է, որ գյուղն աչքի է ընկնում «...խիտ առ խիտ կառուցուած տներով, որոնց մէջ կան փոքր ի շատէ յարմարաւոր շէնքեր...»⁹⁵⁸:

1898 թ. Բանանցը նկարագրվել է այսպես. «Գիւղում փողոցներ չկան, այլ ծուռ ու մուռ կաձաններ են: Տների մեծ մասը կանոնաւոր սենեակներից են բաղկացած, որոնցից ամենահինը՝ 33 տարի առաջ է շինուած, միս, փոքրագոյն մասը գետնափոր խաւեր են»⁹⁵⁹:

Գյուղն ունի մի քանի թաղամաս, որոնց անունները տոհմաագրակցական ծագում ունեն: Այսպես, գյուղի ստորին մասը, որ սկսվում է գետափից ու տարածվում դեպի արևմուտք, կոչվում է Տերունց թաղ (Տերյանների ազգանունից): Սրանից արևմուտք, փոքր-ինչ վեր, գյուղի կենտրոնական մասում տարածվում են Տեր-Սկրտչյանների և Բալունց կամ Բաշ-Ավագունց թաղերը: Գյուղը հյուսիսից եզրափակվում է Լոկունց, իսկ արևմուտքից՝ Տոնունց (Տոնյաններ) և Քիբունց թաղերով: Երկու թաղամաս էլ, կապված գյուղի զարգացման, ընդարձակման ու բնակելի նոր տների կառուցման հետ, գոյացել են Արթինաջրի աջ ափին. մեկը Այգեստանն է, որն ավելի հայտնի է «Դիմաց տեղ» անվամբ, մյուսը՝ Էլիանց թաղը, «Եղեցի հող» հնավայրի շրջակայքում: Բանանցի կենտրոնը, որտեղ խաչվում են վեց գլխավոր ճանապարհները, իրենից ներկայացնում է ոչ մեծ հրապարակ՝ «Փողոցք» անվամբ:

Բնակչություն. առնվազն մ.թ.ա. Դ-Գ հազարամյակներից մինչև գրեթե վերջին բռնագաղթը Բանանցը մշտապես եղել է ողջ երկրամասի առավել մարդաշատ բնակավայրերից մեկը: Այդ են վկայում գյուղի մերձակայքում պահպանված նախաքրիստոնեական և միջնադարյան ժամանակաշրջաններից մեզ հասած բազմաթիվ ընդարձակ գերեզմանոցները: Դա են հաստատում նաև գյուղի տարածքում կանգուն կամ ավերակ եկեղեցիների ու մատուռների առատությունը:

Գյուղի բնակչության թվաքանակի վերաբերյալ վիճակագրական տվյալները, սակայն, առկա են միայն ԺԹ դարի սկզբներից: Այդ տվյալների հավաքագրումն ու համադրումը հնարավորություն է ընձեռում արձանագրել մի իրողություն, ըստ որի ամբողջ ԺԹ դարում և մինչև խորհրդային կարգերի հաստատումը Բանանցի բնակչության թվաքանակն ընդհանուր առմամբ շարունակաբար աճել է:

957. Գ. Օհանյանի մասին տես՝ «Հայաստանի Հանրապետություն», 1995, N 199, էջ 4: «Գարդմանք», 1998, N 6 (11): «Կրթությունը և գիտությունը Արցախում», 2001, N1-2, էջ 84:

958. «Արձագանք», 1886, N 20, էջ 295:

959. Լալայեան Ե., Գանձակի գաւառ, էջ 308:

Բանանցաբնակ ազգատոհմների պատմության ուսումնասիրության առումով ուշագրավ է 1839 թ. կազմված բնակիչների հետևյալ անվանացուցակը.

«1. Մակի Չօփուրեանց, կինն՝ Մարիամ, ուսուր՝ Եսայի, դուստր՝ Նազի, եղբայրն՝ Յակոբ, կինն՝ Անախաս, ուսուր՝ Յօհաննէս, եղբորորդիք՝ Յարութիւն, Եղիսաբէթ, մայրն՝ Սանդուխտ:

2. Աբր(ա)համ Մօսէտով, կինն՝ Մարիամ, ուսուր՝ Պետրոս, եղբայրքն՝ 1. Յակոբ, կինն՝ Մարիամ, ուսուր՝ Յօհաննէս, 2. Յարութիւն:

3. Զաքար Մէլիքով, կինն՝ Մարիամ, ուսուր՝ Ստեփան, դուստր Ներիք, եղբայրն՝ Աւագ:

4. Գրիգոր Պօղոսով, կինն՝ Մարիամ, դուստր՝ Զանի, եղբայրն՝ Դադի, կինն՝ Շողակաբ:

5. Դուկաս Զալադով, կինն՝ Գիւլի, ուսուր՝ Մարտիրոս, դուստր՝ Վարդի, եղբայրն՝ Վիրապ, կինն՝ Մարի, քոյրն՝ Մարիամ:

6. Օհաննէս Մէլիքով, եղբայրք՝ Ծատուր և Գալուստ, քոյրն՝ Մարեդ:

7. Սահակ Զուլիով, կին տրա՝ Մարիամ, եղբոր որդիք՝ Գրիգոր և Մարիամ:

8. Մարգիս Բարսեղով, կինն տրա՝ Եղիսաբէթ, ուսուր՝ Մարտիրոս, դուստրք՝ Մարգարիտ և Ներիք:

9. Պօղոս Կոստիով, կինն՝ Մարգարիտ, ուսուր՝ Անդրէաս, կին տրա՝ Մարեդ, եղբորորդին՝ Վարդան, կինն՝ Հռոմմսիմ, դուստր՝ Նազի:

10. Դալաք Մարգիս, կինն՝ Սիրուն, ուստերք՝ 1. Մակի, կին՝ Մարիամ, ուսուր՝ Գէորգ, 2. Գրիգոր, կինն՝ Անախաս, դուստր՝ Մարիամ:

11. Օվանէս Այվազով, կինն՝ Մարիմոս, ուսուր՝ Մօսի, դուստրք՝ Ներիք և Մարեդ, եղբայրն՝ Դանիէլ, կինն՝ Մարգարիտ, ուսուր՝ Մակի, դուստր՝ Ռէհան:

12. Գրիգոր Շահունով, կինն՝ Մարգարիտ, ուսուր՝ Յակոբ, դուստրք՝ Սառայ և Ներիք:

13. Գրիգոր Թօրոսով, կինն՝ Խանում, ուսուր՝ Մակար, դուստրք՝ Նազի և Զանի:

14. Գաբրիէլ Տեր-Սկրտչեանց, կինն՝ Գայիանէ, ուսուր՝ Ռուսիան, կինն՝ Մարեթ, հարսն՝ Շողակաբ, ուսուր՝ Գէորգ, կինն՝ Մարիամ, ուսուր՝ Օհաննէս: Եղբայրն՝ Յարութիւն, կին՝ Ներիք, ուսուր՝ Ստեփան:

15. Պետրոս Վանեան, կինն՝ Գիւլի, ուստերք՝ Աւագ և Խաչատուր, եղբայրն՝ Պօղոս, կինն՝ Մարիամ, դուստերք՝ Մագթաղ և Գիւլի:

16. Փափչի Խաչատուր, կինն՝ Գուլի, ուսուր՝ Կարապետ, դուստր՝ Հռոմմսիմ:

17. Ստեփան Տեր-Աւետիսեան, կին՝ Մարգարիտ, ուստերք՝ Գրիգոր և Օհանէս, դուստր՝ Խաթուն, եղբայրն՝ Յարութիւն, կինն՝ Շողի, դուստր՝ Մագթաղ:

18. Ներսէս Չլալով, կինն՝ Մարիմոս, դուստրք՝ Նազի և Ներիք, եղբայրն՝ Դազար, կինն՝ Մարգարիտ:

19. Գրիգոր Աւագեան, ուստերք՝ 1. Վարդան, կինն՝ Մարիամ, 2. Մարգիս, դուստրք՝ Հռոմ, Զանի, եղբորորդի՝ Դուկասն, կինն՝ Մարգարիտ:

20. Օհանէս Պետրոսով, կինն՝ Մարիամ, ուսուր՝ Արզուման, եղբորորդի՝ Մակին, կինն՝ Զանի, եղբայրն՝ Դուկաս և Նաւասարդ:

21. Առաքել Տեր-Օհանով, կինն՝ Ներիք, ուսուր՝ Դաւիթ, դուստր՝ Մարեթ, եղբորորդի՝ Եսայի, կինն՝ Մարիամ, ուսուր՝ Սկրտիչ, դուստր՝ Սանդուխտ և Ռէհան:

22. Յարութիւն Շուշապագեան, կինն՝ Սառայ, ուսուր՝ Մարգիս, դուստրք՝ Գօգալ, Փարի և Ներիք, եղբայրն՝ Գրիգոր, կինն՝ Ներիք, ուսուր՝ Սկրտուն:

23. Օհաննէս Անանեանց, կինն՝ Մարիամ, մայրն՝ Նազի:

24. Կարապետ Գուլունց, կինն՝ Մարիմոս, ուսուր՝ Մարգիս, դուստրք՝ Շողի և Մարիամ:

25. Կարապետ Ծալօվեան, կինն՝ Հռոմմսիմ, եղբայրն՝ Օհաննէս, կինն՝ Սառայ, ուսուր՝ Պօղոս:

26. Գրիգոր Մանիշակով, կինն՝ Խանում, ուսուր՝ Ստեփան, դուստր՝ Մարիամ, Խաթուն, եղբայրն՝ Պօղոս, կինն՝ Ազիզ, դուստր՝ Սառայ և Անայ:



ԲԱՆԱՆՑ. քաղամասեր և բնակելի շենքեր

27. Դուլի Տեր-Եղեան, կինն՝ Խաթուն, ուստր՝ Յարութիւն, դուստր՝ Վառի:

28. Օհան Յակոբեան, կինն՝ Շողակաթ, ուստր՝ Գրիգոր, կինն՝ Խանում, եղբայրն՝ Ղազար, թոռն՝ Կիլի:

29. Յարութիւն Չաքարեան, կինն՝ Ազիզ, ուստերք՝ Սարգիս և Բարսամ, դստերք՝ Հոռոմ, Մարգարիտ, եղբայրն՝ Հանէս, կինն՝

Մարիամ, ուստր՝ Մաթեոս և Կարապետ, դուստր՝ Վառի:

30. Յակոբ Դափիով, կինն՝ Մարէթ, ուստերք՝ Վիրապ և Ստեփան, դստերք՝ Հերիք և Մագթաղ, եղբայրն՝ Գրիգոր, կինն՝ Եղիսաբէթ, ուստր՝ Կարապետ, դուստր՝ Մարիմոս և Վառի:

31. Մարտիրոս Բաղալեան, կինն՝ Նազի, ուստր՝ Անտոն, դուստր՝ Փարի, Վարդի, եղբայրն՝ Յարութիւն, կինն՝ Դաղա:



ԲԱՆԱՆՑ. քաղաքաւեր և բնակելի շէնքեր, Վանունց դարպասը, Համզունց Մարութի տունը

32. Մօսէս Ղարուզով, կինն՝ Շահփառ, ուստր՝ Յարութիւն, դստերք՝ Սօնայ և Անայ:

33. Աղաջան Նալբանդով, կինն՝ Մարիամ, ուստերք՝ Օհանէս և Ներսէս, դստերք՝ Եղիաաբէք և Մագքաղ, եղբորորդի՝ Յովսէփ, կինն՝ Աննայ, ուստր՝ Անտօն, Ջաքի, Վառի:

34. Սարգիս Գրիգորով, կինն՝ Եփրոսիմէ, ուստր՝ Գալուսը,

կինն՝ Մարիամ, ուստր՝ Օհաննէս, եղբայրն՝ Գալուստ, Բարսէղ, կինն՝ Մաբէղ, եղբորորդին՝ Աւետ, կինն՝ Մարգարիտ, ուստր՝ Պօղոս, դստերք՝ Վարդի և Խաթուն:

35. Յական Աղեանով, կինն՝ Մաթօ, ուստր՝ Յարութիւն, դուստր՝ Ռէհան, Հէրիք, եղբայր՝ Մակի:

36. Աղաջան Մաթնտեան, կինն՝ Մաբէղ, ուստր՝ Մաթնու,



ՔԱՆԱՆՑ. քաղամասեր և բնակելի շենքեր

կինն՝ Խանում, եղբայրն՝ Մարգիս, կինն՝ Մահայեփ (գուցե՛ Մահպեփ), ուստեքք՝ Յարութիւն և Պօղոս, դուստր՝ Շողի:

37. Պապա, կինն՝ Ջավահիր, ուստեքք՝ Գաբրիէլ և Գրիգոր և Մակի, դստերք՝ Խանում և Վարի:

38. Մարգար Բնչեան (իմա՛ Բանուչեան), կինն՝ Հոռոն, ուստր՝ Մակի, կինն՝ Մարիամ, ուստր՝ Օհաննէս, եղբայրն՝ Աազ, կինն՝ Նազի, ուստր՝ Ստեփան, Գրիգոր, դստերք՝ Մարինոս, Խաթուն և Սանդրոյխտ:

39. Օհան Տէր-Խաչատուրեան, կինն՝ Մարինոս, ուստր՝ Գրիգոր, կինն՝ Մարիամ, դուստր՝ Սաբէր, ուստր՝ Յոսէփ, եղբորորդին՝ Դևոնդ, կինն՝ Գիլի, ուստր՝ Հանէս, կինն՝ Վարդի, եղբայրն՝ Օհաննէս, ուստեքք՝ Դևոնդ, Պօղոս, դստերք՝ Մարիամ, Սաբէր:

40. Յովսէփ Թուփոլ, կինն՝ Գիլի, ուստեքք՝ Ստեփան, Մօ-

սէս, դուստր՝ Մարիամ, եղբայրն՝ Գրիգոր, կինն՝ Սանդրոյխտ, ուստեքք՝ Յակոբ, Պետրոս և Պօղոս:

41. Յովսէփ Տէր-Օսէփեանի որդի՝ Ներսէսն, եղբորորդին՝ Գրիգոր, քոյրն՝ Ջանի, եղբայրն՝ Մարգիս:

42. Մօսէս Ոսկանեան, ուստեքք՝ Մնացական և Յօհաննէս, եղբորորդի՝ Աւետն ալի, ուստեքք՝ Գիւ., Կարապետ:

43. Ղազար Առաքելեան, կինն՝ Մարգարիտ, եղբայրն՝ Գրիգոր, կինն՝ Նազի, դուստր՝ Մարիամ:

44. Թէոդորոս Յակոբեան, կինն՝ Վարդի, մայրն՝ Շարմաղ, եղբայրն՝ Կարապետ, կինն՝ Ազիզ, դուստր՝ Մարիամ:

45. Աբրահամ Յովակիմեան, կինն՝ Մարիամ, ուստր՝ Թէոդորոս, դուստր՝ Ռեհան, եղբայրն՝ Մակի, կինն՝ Սանդրոյխտ, ուստր՝ Կարապետ, դուստր՝ Հէրիք, միս եղբայրն՝ Մարտիրոս:



ՔԱՆԱՆՑ. քաղաքատեր և բնակելի շենքեր

46. Դուլի Հայրապետեան, կինն՝ Ջառի, ուստր՝ Մակի, կինն՝ Գուլի, եղբայրն՝ Կարապետ:

47. Գարուստ Տէր-Դուկասով, կինն՝ Մարիամ, ուստր՝ Մաբէ-նու, դուստր՝ Վարդի, եղբայրն՝ Օհան, կինն՝ Հռոմնսին:

48. Սարգիս Մունրոյեան, կինն՝ Մարիամ, ուստերք՝ Օհան-նէս, Գրիգոր, Գարուստ, դուստր՝ Անայի:

49. Մարտիրոս Դալաբեան, կինն՝ Մարիամ, ուստր՝ Հանէս, դուստր՝ Մարինոս, Ջառի և Վարդի»⁹⁶⁰:

Բանանցը հայտնի էր իր երկարակյացներով: Նրանցից մեկը՝ Մուսունց հայը, վախճանվել էր 103

տարեկան հասակում. «Նորերս վախճանվեց բանանցի մահապետ Մուսունց Մնացական ապերը հարիւր ու երեքամեայ հասակում: Ծնվել է նա 1801 թ...»⁹⁶¹: Նրան թաղում են «...գիւղի մօտ գտնվող „Տատի սեռ», անունը կրող լեռան գագաթին, այն համոզմամբ, որ նա այն բարձրութիւնից կը պահպանէ գիւղը, բարեխօս կը լինի գիւղի համար Աստուծու առաջ...»⁹⁶²:

961. «Մշակ», 1903, N 162, էջ 2:

962. Նույն տեղում:

960. ՀԱԱ, ֆ. 53, ց. 1, գ. 3800, ք. 33-34:

Ստորև ներկայացնում ենք Բանանցի բնակչության 1804-1917 թթ. վիճակագրական պատկերը.

տարեթիվ	տուն	արական	իգական	միասին
1804 ⁹⁶³	51	100	80	180
1839 ⁹⁶⁴	49	191	191	382
1845 ⁹⁶⁵		477	414	891
1847 ⁹⁶⁶		485	439	916
1849 ⁹⁶⁷		509	438	947
1850 ⁹⁶⁸	118	519	509	1028
1852 ⁹⁶⁹		529	517	1046
1853 ⁹⁷⁰		536	523	1059
1854 ⁹⁷¹		553	527	1080
1856 ⁹⁷²		582	562	1144
1857 ⁹⁷³		589	579	1168
1858 ⁹⁷⁴		595	582	1177
1860 ⁹⁷⁵		599	584	1183
1861 ⁹⁷⁶	75			
1863 ⁹⁷⁷		620	580	1200
1864 ⁹⁷⁸		635	595	1230
1865 ⁹⁷⁹	103	640	595	1235
1866 ⁹⁸⁰	146	709	573	1282
1872 ⁹⁸¹		964	874	1838
1873 ⁹⁸²				1644
1874 ⁹⁸³				1560
1875 ⁹⁸⁴				1704
1876 ⁹⁸⁵				1739
1877 ⁹⁸⁶		923	843	1766
1878 ⁹⁸⁷		929	836	1765
1881 ⁹⁸⁸		990	883	1873
1882 ⁹⁸⁹		1021	911	1932
1883 ⁹⁹⁰		1003	884	1887
1885 ⁹⁹¹		950	900	1850
1886 ⁹⁹²	174	1135	860	1995

963. "Акты...", т. II, с. 596.
 964. ՀԱԱ, ֆ. 53, ց. 1, գ. 3800, ք. 33-34:
 965. Նույն տեղում, գ. 3811, ք. 4-5:
 966. Նույն տեղում, գ. 3814, ք. 96-97:
 967. Նույն տեղում, գ. 3818, ք. 96-97:
 968. Նույն տեղում, ֆ. 56, ց. 1, գ. 2596, ք. 110:
 969. Նույն տեղում, գ. 3819, ք. 106-107:
 970. Նույն տեղում, գ. 2743, ք. 16-18:
 971. Նույն տեղում, գ. 3825, ք. 68-69:
 972. Նույն տեղում, գ. 3828, ք. 112:
 973. Նույն տեղում, գ. 3830, ք. 74-75:
 974. Նույն տեղում, գ. 3831, ք. 41-42:
 975. Նույն տեղում, գ. 3833, ք. 108-109:
 976. Նույն տեղում, գ. 3835, ք. 147-148:
 977. Նույն տեղում, գ. 3843, ք. 15-16:
 978. Նույն տեղում, գ. 3846, ք. 23-24:
 979. «Նոր-Դար», 1889, N 204, էջ 2: Տե՛ս նաև՝ ՀԱԱ, ֆ. 53, ց. 1, գ. 3848, ք. 49-50:
 980. ՀԱԱ, ֆ. 53, ց. 1, գ. 3848, ք. 57:
 981. Նույն տեղում, գ. 3872, ք. 62-63:
 982. Նույն տեղում, գ. 3864, ք. 39-40:
 983. "Кавказский календарь на 1886 г.", с. 124.
 984. ՀԱԱ, ֆ. 53, ց. 1, գ. 3866 ք. 44-45:
 985. Նույն տեղում, գ. 3868, ք. 57-58:
 986. ՀԱԱ, ֆ. 53, ց. 1, գ. 3869, ք. 54-55:
 987. Նույն տեղում, գ. 3870, ք. 22-23:
 988. Նույն տեղում, գ. 3873, ք. 27-28:
 989. Նույն տեղում, գ. 3874, ք. 30:
 990. Նույն տեղում, գ. 3875, ք. 56-57:
 991. Նույն տեղում, գ. 3877, ք. 29:
 992. "Свод...", с. 78-79. Վիճակագրական մեկ այլ տվյալով նույն թվականին գյուղն ունեցել է 272 տուն («Նոր-Դար», 1889, N 204, էջ 2):

1887 ⁹⁹³	1029	925	1954	
1888 ⁹⁹⁴	1063	951	2014	
1889 ⁹⁹⁵	1076	952	2028	
1890 ⁹⁹⁶	1104	981	2085	
1891 ⁹⁹⁷	1144	^	^	
1892 ⁹⁹⁸	1198	1131	2329	
1893 ⁹⁹⁹	1221	1145	2366	
1894 ¹⁰⁰⁰	1232	1180	2412	
1897 ¹⁰⁰¹	1326	1279	2605	
1898 ¹⁰⁰²	1374	1312	2686	
1899 ¹⁰⁰³	1382	1316	2698	
1900 ¹⁰⁰⁴	1390	1333	2723	
1901 ¹⁰⁰⁵	1436	1365	2801	
1902 ¹⁰⁰⁶	1431	1384	2815	
1905 ¹⁰⁰⁷	1448	1392	2840	
1906 ¹⁰⁰⁸	1516	1412	2928	
1907 ¹⁰⁰⁹			2310	
1908 ¹⁰¹⁰	262	1156	930	2086
1909 ¹⁰¹¹		1462	1394	2856
1910 ¹⁰¹²		1203	971	2174
1912 ¹⁰¹³		1508	1423	2931
1914 ¹⁰¹⁴				2390
1917 ¹⁰¹⁵	400			2596
1976 ¹⁰¹⁶				1675

1989 թ. հուլիսի 27-ին գյուղի վերջին բնակիչները ենթարկվեցին բռնագաղթի, որով և հազարամյակների պատմության մեջ առաջին անգամ Բանանցում մարեց հայ կյանքը¹⁰¹⁷: Բռնագաղթի ենթարկված բանանցեցիները գլխավորապես բնակություն հաստատեցին ՀՀ Գեղարքունիքի մարզի Վարդենիսի և Սյունիքի մարզի Սեղրու ենթաշրջաններում¹⁰¹⁸:

Չբաղմունք: Հանրագործություն. բանանցեցիները, ի թիվս բազմաթիվ արհեստների ու հմտութ-

993. ՀԱԱ, ֆ. 53, ց. 1, գ. 3880, ք. 73:
 994. Նույն տեղում, գ. 3883, ք. 131:
 995. Նույն տեղում, գ. 3884, ք. 226-227:
 996. Նույն տեղում, գ. 3887, ք. 150:
 997. Նույն տեղում, գ. 3889, ք. 149:
 998. Նույն տեղում, գ. 3891, ք. 121:
 999. Նույն տեղում, գ. 3895, ք. 77-78:
 1000. Նույն տեղում, գ. 3896, ք. 174-175:
 1001. Նույն տեղում, գ. 3899, ք. 147-148:
 1002. Նույն տեղում, գ. 3897, ք. 169:
 1003. Նույն տեղում, գ. 3903, ք. 126-127:
 1004. Նույն տեղում, գ. 3905, ք. 91-92:
 1005. Նույն տեղում, գ. 3906, ք. 97-98:
 1006. Նույն տեղում, գ. 3907, ք. 23-24:
 1007. Նույն տեղում, գ. 3912, ք. 266-267:
 1008. Նույն տեղում, գ. 3915, ք. 24:
 1009. ՀԱԱ, ֆ. 56, ց. 1, գ. 240, ք. 2:
 1010. ՀԱԱ, ֆ. 35, ց. 1, գ. 559, ք. 10: Ի դեպ, նույն թվականին գյուղն ունեցել է 2070 բնակիչ ("Кавказский календарь на 1910 г.", с. 201):
 1011. ՀԱԱ, Պ56, ց. 18, գ. 764, 117:
 1012. ՀԱԱ, ֆ. 53, ց. 1, գ. 3917, ք. 57-58:
 1013. Նույն տեղում, գ. 3919, ք. 62-63:
 1014. "Кавказский календарь на 1915 г.", с. 98.
 1015. **Ավետիսյան Մ. Մ.**, Տեղեկագիր Լեռնային Դարարաղի և Ջանգեզուրի բնակավայրերի ու բնակչության թվակազմի մասին, «Բանբեր Հայաստանի Արխիվների», 1991, N 3, էջ 166:
 1016. «ԱՄՀ», հ. 1, էջ 541:
 1017. **Դանիելյան Ա.**, Բանանցն աչքիս առաջ դատարկվեց, «Գարդմանք», 1996, N 3, էջ 16:
 1018. **Չարսյան Մ.**, Բռնագաղթված բանանցեցիները Հայաստանում, նույն տեղում:



ԲԱՆԱՆՑ. քաղամասեր և բնակելի շենքեր. Վանունց և Զալլադյանների տները

յունների, հնուց ի վեր աչքի են ընկել որպես երկաթագործներ: Արձանագրված է, որ գյուղացիները «...պարապում են երկաթագործությունով և առևտուրով. ոչ շատ յառաջ պարապել են և երկաթագործությունով, որի հանքահանողն մտակալ լեռներից և զանազան գործիքներ պատրաստողն եղել են իրանք, բայց Ռուսաստանից բերած երկաթն ատելի աժան է լինում քան իրանց լեռների արտադրածը և մանաւանդ երբ ածուխի վերայ դրած հարկը ծանրանում է, ստիպում են թողնել տեղական ընտիր երկաթի բովագործությունը»¹⁰¹⁹: Հանքագործության՝ որպես արդեն ձեռքից բաց թողած արհեստի մասին ուշագրավ տեղեկություններ է հաղորդում նաև թղթակից «Երկաթաքարեան»-ը. «Յիսունվաթսուն տարի չի անցել այն օրից, երբ բանանցե-

ցիները փորում էին գետինը ահագին խորությամբ, և այնտեղից կոլոր երկաթաքարեր հանելով՝ տալիս. վերջինս մանրացնում էր քարը ահագին մուրճով, ածում քուրայի մէջ, հալում, նրանից երկաթ պատրաստում և ապա գիւղացիներին հարկաւոր եղած գործիքներ պատրաստում: Ներկայումս այդ ահագին փոսերը մնում են, որոնք նայողին սարսուռ են ազդում իրենց խորութեամբ: Այժմս երկաթ պատրաստելու սովորութիւնը վաղուց վերացել է»¹⁰²⁰:

Գյուղում գործել է յոթ երկաթածուլարան:

Ածխագործություն. այս արհեստն ուղղակիորեն առնչվում էր հանքագործության հետ և դադարել է երկաթի մշակության հետ մեկտեղ, նաև՝ անտառների նվազման պատճառով:

1019. «Արձագանք», 1886, N 20, էջ 295:

1020. «Նոր-Դար», 1888, N 148:



ՔԱՆԱՆՑ. Իսրայելյանների տներից: Թորոյանների փայտածածկ տունը

Հողագործություն. ԺԹ դարի կեսերից Բանանցում զգացվել է հողի պակասություն. «Ժողովրդի քիչ տարեցատրի բազմանում է, իսկ ժողովրդին սնունդ՝ հաց մատակարարողը մնում է միևնույնը, այսինքն այնքան՝ ինչքան սրանից 50 տարի առաջ է եղել: Կարելի է ասել, որ միևնույն քանակությամբ հողից ստիպուած են կերակրուել առաջուանից մի քանի անգամ բազմապատկուած բնակիչները: Սրա վրայ աւելացնենք և այն, որ այն ժամանակներում Բանանցում երկրագործութեամբ պարապողները միայն մի քանի տներ էին, իսկ ներկայումս ուրիշ ապրուստի աղբիւր չունենալով՝ ամեն ոք ուզում է իւր տարուայ պարէնը հողից ստանալ: Սակայն հողը քիչ է, բաւականութիւն չի տալիս, իւրաքանչիւր տանը հազիւ տարեկան 2-3 օրավար է ընկնում»¹⁰²¹: Հողի պակասությունն այն աստիճան է նե-

ղել բանանցեցիներին, որ մի մասը խորիել էր հեռանալ գյուղից և մի այլ վայրում նոր գյուղ հիմնել:

Գյուղում մեծ շուքով նշվում էր Վարդավառի տունը¹⁰²²:

Դպրոց. Բանանց գյուղի եկեղեցական-ծխական դպրոցը Հյուսիսային Արցախի առավել հին և կանոնավոր դասընթաց ապահոված կրթական հաստատություններից էր: Վավերագրերը դպրոցի բացման ժամանակի վերաբերյալ ստույգ տեղեկություններ չեն հաղորդում. տարբեր աղբյուրներ դպրոցը բացված են համարում 1871-1873 թթ. միջակայքում: Ժամանակի լրատվական մի հաղորդ-

1021. Նույն տեղում:

1022. **Տէր-Միքայէլեան Ս.**, Վարդավառի տունը Բանանցում, «Արձագանք», 1884, N 30, էջ 449:



ՔԱՆԱՆՑ. քաղամասեր և բնակելի շենքեր

ման համաձայն էլ հաստատությունը կյանքի է կոչվել 1873 թ. գանձակեցի Ն. Տեր-Ներսիսյանցի ջանքերի շնորհիվ¹⁰²³:

Կրթօջախի հեղինակությունն արդեն 1876-77 թթ. այնքան բարձր էր, որ ոչ միայն մերձակա, այլև անգամ Սևանի ավազանի գյուղերից գիշերօթիկ կարգով երեխաներ էին հաճախում դպրոցում ուսանելու¹⁰²⁴: Սակայն 1878 թ. դպրոցը գրեթե մեկ տարի փակ է մնացել: Հոկտեմբերի 21-ին հաստատության վերաբացման խնդրով մտահոգ գյուղ այցելած քեմական վերատեսուչ Հ. Տեր-Հովհաննիսյանն ու օգնական Մ. Եպիսկոպոսյանը¹⁰²⁵ հաջողությամբ

կարգավորում են խնդիրը: «Օգուտ քաղելով կիրակի է օրից, երբ գիղացիք ազատ են պարապմունքներից, ես հրալիրեցի Բանանցայ ծխականներին խորհելու դպրոցի վերականգնման, շարունակութեան և յառաջադիմութեան համար,- գրել է Հ. Տեր-Հովհաննիսյանը:- Ժողովրդականք մեծաւ ուրախութեամբ ընդունում էին ամեն մի առաջարկութիւն, որը մենք անում էինք նոցա ուսումնարանի համար: Ուսումնարանի ապահովութեան համար նա իր հասարակական վճռով՝ որոշեց յատկացնել գիղական հասարակութեան պատկանեալ արօտատեղիների արդիւնքը, տուգանքները և ուրիշ արդիւրներ, որոնք մինչև 600 ռ. տարեկան եկամուտ են կազմում: Այդ ժամանակ ևս ընտրեցան նոր հոգաբարձուք: Որովհետև հետս տարել էի այդ ուսումնարանի համար ուսուցիչ, պ. Վ. Եղիազարեանցին,

1023. «Նոր-Դար», 1887, N 113, էջ 3:

1024. «Մշակ», 1888, N 90, էջ 1:

1025. Մովսես Եպիսկոպոսյանը ծնվել է Գետաշենում, ավարտել Պետերբուրգի երկրագործական ճեմարանը:



ՔԱՆԱՆՑ. բնակելի տան խոյակներ (Բ խոյակը գտնվում է Գոճունց բակում (1843) և եպիսկոպոսյանների տան բուխարին (օջախի քար)

վասն որոյ բացւած համարեցի այդ օրից ուսումնարանը, որի համար գտանւեցաւ երկու սենեականի տուն գաւիթով և պարտիզով, բոլորովին յարմար դպրոցի համար: Ժողովրդի ոգևորութիւնը այնքան էր, որ ժողովրդականներից մէկը՝ պ. Տէր Միքայէլեանց, որին կը պատկանէր ուսումնարանի համար նշանակած յիշեալ տունը, ձրի տուեց նա այդ իսկ հոգաբարձուներից մէկը, պ. Յովսէփ Տէր Իսրայէլեանց, ձրի տուեց մէկ սենեակ ուսուցչի բնակութեան համար»¹⁰²⁶: Թեմական վերատեսուչն այնուհետև նշել է. «Բանանցայ դպրոցի այդ տեսակ յաջողութեան պատճառները սորա են. ա) ժողովրդի մէջ ուսման սէրը և ծարաւը. բ) նոյն իսկ ժողովրդի մէջ գտնւած մի քանի անձանց գործունէու-

թիւնը. ինձ սրբազան պարտաւորութիւն են համարում յայտնել դոցա անունները. պ. Յովսէփ Տէր Իսրայէլեանց, որ է ահղամ և գանձապահ հոգաբարձութեան, երկու քահանայք տէր Պօղոս և տէր Անդրեաս, և գիտական տանուտէրը»¹⁰²⁷:

Դպրոցի համար շենքի կառուցման շինարարական աշխատանքները սկսվել են 1886 թ. արդեն ավերակների վերածված Սբ. Աստվածածին հին եկեղեցու տեղում. «...եկեղեցական ծխական ուսումնարան հայոց գեղջն, շինեալք ի 1886 ամի ի վերայ հիման սբ. Աստուածածին հնատարեան եկեղեցոյ գեղջն, գտանի ի պարսպի այժմեան եկեղեցոյ, բաղկանայ յերկուց յարկաց, յորս են չորս ընդարձակ սենեակք կղմինդրեայ տանեօք. շինութիւնը հանդերձ բակիւ և ենթադրեալ շրջապատ պարս-

1026. «Մանկավարժական թերթ» (ամսագիր), Թիֆլիս, 1878-1879, էջ 9:

1027. Նույն տեղում, էջ 9-10:



ՔԱՆԱԿԱՆ ՊԱՇՏՊԱՆՈՒԹՅԱՆ ՈՍՏՈՎԱԿԱՆ ԽՈՒՆԵՐՆԵՐ ԵՎ ԱՇԿԵՐՈՒՆԵՐ

պան պարունակել զչորս հարիւր յիսուն և հինգ ամբողջ և հինգ ութերորդական քառակուսի սաժեն...»¹⁰²⁸: Բուն կառույցի հիմքը դրվել է 1887 թ. հուլիսի 5-ին: Նախաձեռնողն էր տանուտերի եղբայրը՝ բժիշկ Յազոր Հովհաննիսյանցը, ի հիշատակ վաղամեռիկ որդու¹⁰²⁹:

Հայտնի է, որ 1903 թ. բանանցեցիները դիմել են Գանձակի հոգևոր կառավարությանը՝ դպրոցի համար առանձին նոր շենք կառուցելու թույլտվություն ստանալու խնդրանքով¹⁰³⁰:

1911/12 ուստարվա դրությամբ դպրոցն ուներ գրադարան՝ 750 կտոր գրքով¹⁰³¹:

Ստորև ներկայացնում ենք դպրոցի գործունեության (1871-1913) մասին տվյալներ.

տարեթիվ	այլ տեղեկ.	ուսուցիչներ	աշակերտներ
1871 ¹⁰³²	բացվել է		
1873 ¹⁰³³		1	106
1874 ¹⁰³⁴	գործել է որպես արական դպրոց, ուսուցիչն էր Ավետիք Ստեփանյան Տեր-Ավետիքյանցը		

1875 ¹⁰³⁵	ուսուցիչ՝ Անդրեաս քին. Տեր-Միքայելյանց	120
1876 ¹⁰³⁶		2
1877 ¹⁰³⁷		1
1877/78	մի կարծ ժամանակամիջոց փակ է մնացել	90
1878 ¹⁰³⁸	գործել է 1878/79 ուստարվա հոկտեմբերից	55
1879 ¹⁰³⁹		1
1888 ¹⁰⁴⁰	նորակառույց դպրոցին նյութական մեծ օժանդակություն է ցույց տվել Մակի Ջաղեթյանցը: Վերաբացումը տեղի է ունեցել հունվարի 24-ին: Հոգաբարձության կազմում հաստատվել են Պողոս քին. Եպիսկոպոսյանցը, երեցփոխ Պողոս Կարապետյանն ու բժիշկ Յազոր Գրիգորյան Հովհաննիսյանցը	35
1890 ¹⁰⁴¹		60
1890/91 ¹⁰⁴²	դասատվությունը սկսվել է սեպտ. 3-ին: Ուսուցիչ՝ Ստեփանոս դպիր Մկրտչյան Տեր-Միքայելյանց	73
1891 ¹⁰⁴³		70
1892 ¹⁰⁴⁴	միդասյա	70

1028. ՀԱԱ, ֆ. 53, ց. 1, մասն 2, գ. 3419, թ. 3; ֆ. Պ461, ց. 1, գ. 9, թ. 157, 159:
 1029. «Նոր-Դար», 1887, N 113, էջ 3:
 1030. ՀԱԱ, ֆ. Պ461, ց. 1, գ. 9, թ. 172:
 1031. ՀԱԱ, ֆ. 56, ց. 15, գ. 571, թ. 20:
 1032. ՀԱԱ, ֆ. 56, ց. 15, գ. 571, թ. 20: Նաև՝ «Հորիզոն», 1913, N 21, էջ 5: Մեկ այլ հարորդման համաձայն, ինչպես վերը նշվեց, դպրոցի բացումը տեղի էր ունեցել 1873 թ. («Մշակ», 1888, N 90, էջ 1):
 1033. ՀԱԱ, ֆ. 53, ց. 1, գ. 3862, թ. 59:
 1034. ՀԱԱ, ֆ. 56, ց. 3, գ. 52, թ. 28:

1035. ՀԱԱ, ֆ. 56, ց. 3, գ. 52, թ. 45, գ. 62, թ. 46:
 1036. ՀԱԱ, ֆ. 53, ց. 1, գ. 3850, թ. 52, ֆ. 56, ց. 3, գ. 62, թ. 46:
 1037. Նույն տեղում, գ. 3850, թ. 130:
 1038. Նույն տեղում, գ. 3850, թ. 178:
 1039. Նույն տեղում, գ. 2922, թ. 22:
 1040. «Նոր-Դար», 1888, N 13, էջ 1, N 87, էջ 1: Նաև՝ «Արարատ», 1888, էջ 129:
 1041. ՀԱԱ, ֆ. 53, ց. 1, գ. 3887, թ. 150:
 1042. ՀԱԱ, ֆ. 22, ց. 1, գ. 73, թ. 8, 13:
 1043. ՀԱԱ, ֆ. 53, ց. 1, գ. 3889, թ. 149:
 1044. Նույն տեղում, գ. 3891, թ. 121: Ի դեպ, մեկ այլ տվյալի համաձայն՝ 1892/93 ուստարում դպրոցն ունեցել է 55 աշակերտ (ՀԱԱ, ֆ. 56, ց. 15, գ. 11, 11-12):

1893 ¹⁰⁴⁵	գործել է որպես արական դպրոց	
1894 ¹⁰⁴⁶	1	59
1895-1905	կառավարության կարգադրությամբ փակվել է	
1906 ¹⁰⁴⁷	վերաբացվել է սեպտ. 15-ին որպես երկսեռ դպրոց	
1907 ¹⁰⁴⁸	3	155(43-ը՝ աղջիկ)
1908 ¹⁰⁴⁹	ուսուցիչներ՝ Արշակ Մելիքսեթյան, օր. Վ. Ազատյան, օր. Սիրանույշ Տեր-Սահակյան, հոգաբարձուհիներ՝ բժիշկ Միքայել Տեր-Միքայելյանց, Լևոն Տեր-Ավետիքյան, Հովհ. Հովհաննիսյան, Վազգեն Տեր-Ավետիքյան և Սիմոն Նաղիդյանց	
1909 ¹⁰⁵⁰	3	155(43-ը՝ աղջիկ)
1911 ¹⁰⁵¹	3	147(45-ը՝ աղջիկ)
1911/12 ¹⁰⁵²	քառամյա, ուսուցիչներ՝ Եղիաբեթ Տեր-Վարդանյան, Շուշանիկ Զալլադյանց, Միքայել Շահմուրադյանց	
1913 ¹⁰⁵³	ուսուցիչ՝ Ստ. Սարգսյանը, հոգաբարձուհիներ՝ Ստ. Տեր-Ավետիքյան և Հովհ. Հովհաննիսյան	

Տանուտերեր. Բանանցն ունեցել է բազմաթիվ տանուտերեր: Հիշենք առավել աչքի ընկնողներին: 1878 թ-ից գյուղի տանուտերն էր Ստեփան Հովհաննիսյանը¹⁰⁵⁴, որի օրոք 1886 թ.՝ մեկ տարվա ընթացքում, Արթինաջուր գետի վրա կառուցվել է քարե կամուրջ՝ գյուղացիների ծախսով (2000 ռ.)¹⁰⁵⁵:

1884 թ. տանուտեր է հիշվում է Ա. Տ. Ավետիքյանը, որի նախաձեռնությամբ, ինչպես վերևում նշեցինք, նույն թվականին կառուցվել է Գանձակ տանող երկրորդ ճանապարհը¹⁰⁵⁶:

1903 թ. տանուտեր է եղել Հովսեփ Տեր-Հովսեփյանը¹⁰⁵⁷:

1906 թ. տանուտեր է ընտրվել Ս. Հակոբյանը: Վավերագրերից մեկում կարդում ենք. «...2-ը հոկտ.: Այսօր մեր գիւղի ժողովատեղում կայացաւ նոր տանուտերի ընտրութիւնը: Բոլոր հասարակութիւնը միաձայն ընտրեցին տանուտեր՝ Սարգիս Յակոբեանցին, իսկ կանոնիտատ նորան Մամիկոն Բադալեանցին: Բոլոր գիւղացիք գոհ եղան այս ընտրութիւնից...»¹⁰⁵⁸:

1913 թ. գյուղապետի ընտրության արդյունքում «Ժողովուրդը համարեա միաձայն ընտրեց Գարեգին Եպիսկոպոսեանին՝ տանուտեր, իսկ Յովհաննէս Սէյրանեանին՝ անձնավոխանորդ...»¹⁰⁵⁹:

1045. ՀԱԱ, ֆ. 53, ց. 1, գ. 3895, ք. 125-126:
 1046. Նույն տեղում, գ. 3896, ք. 34, 174-175, գ. 3895, ք. 99:
 1047. ՀԱԱ, ֆ. 35, ց. 1, գ. 207, ք. 19, գ. 301, ք. 5, ֆ. 56, ց. 15, գ. 571, ք. 20: Ի դեպ, մեկ այլ վավերագրի համաձայն՝ դպրոցի վերաբացումը տեղի է ունեցել 1907 թ. (ՀԱԱ, ֆ. 35, ց. 1, գ. 559, ք. 15):
 1048. ՀԱԱ, ֆ. 35, ց. 1, գ. 559, ք. 15:
 1049. Նույն տեղում, գ. 559, ք. 16:
 1050. ՀԱԱ, ֆ. 57, ց. 2, գ. 1849, ք. 17:
 1051. ՀԱԱ, ֆ. 35, ց. 1, գ. 682, ք. 57, գ. 702, ք. 2:
 1052. ՀԱԱ, ֆ. 56, ց. 15, գ. 571, ք. 20: Տե՛ս նաև՝ «Հորիզոն», 1912, N 114, էջ 3:
 1053. «Հորիզոն», 1913, N 21, էջ 5:
 1054. ՀԱԱ, ֆ. 56, ց. 1, գ. 5901, ք. 48:
 1055. «Նոր-Դար», 1887, N 113, էջ 3:
 1056. Նույն տեղում:
 1057. ՀԱԱ, ֆ. 53, ց. 1, գ. 2492, ք. 192:
 1058. ՀԱԱ, ֆ. 227, ց. 1, գ. 560, ք. 26:
 1059. «Հորիզոն», 1913, N 266, էջ 3:

Հասարակական հաստատություններ.
Հիվանդանոց. 1903 թ. Բանանցում գործել է գյուղական հիվանդանոց¹⁰⁶⁰:

Բնակելի շենքեր. դրանք իրենց տեսակի մեջ աչքի ընկնող կառույցներ են: Մինչև 1988 թ. գյուղում քարաշեն, կրկնահարկ և նույնիսկ եռահարկ շենքերի կողքին պահպանվել էին հողե հարթ կտուրներով մի քանի տներ: Բանանցի բնակելի շենքերն աչքի են ընկնում շինարարական արձանագրությունների առատությամբ: Դրանցից հները վերաբերում են ԺԹ դարի առաջին կեսին: Ստորև ներկայացնում ենք այդօրինակ վիճագրերի մեր անտիպ հավաքածուն.

Բնակելի հագարաշեն տուն. վերջին տանտերն էր Մարգարիտ Վազգենի Ավետիքյանը, փայտե սյան վրա՝ 9 տող.

Ստեփանի կողակից / Մարքարիտս աշխատեցի, / թվ(ին) Ռ-ՍՉ (1831): / Ես Տ(է)ր Աւետիսեան / Խաչատուրի որդի / Ստեփանս եւ Յարութիւնս շինեցինք / այս տունս:

Քանդված հին տան փայտե խոյակ՝ ագուցված բնակելի նոր տան պատի մեջ, միայն թվականը.

1843:

Բնակելի «հրթավեր» (երդիկավոր) տուն. փայտե սյան խոյակին միայն թվականը.

1875 թ.:

Բնակելի տուն. վերջին տանտերն էր Մակիչ Հովհաննեսի Աթանեսյանը (Բորի), 4 տող.

Ի վաէլումն այս դ/ունս Յոհանէս / Կարապետով Անթանէսե(ա)նց, 10.11.1884:

Բնակելի տուն. վերջին տանտերն էր Հայկուհի Համբարձումի Մովսիսյանը (Մուսունց), 3 տող.

Շինեցաւ / տունս Տ(է)ր Մովսիսեանց, 1884:

Բնակելի տուն. վերջին տանտերն էր Վարդանուշ Վիրաբի Հարությունյանը (Լկանունց), 2 տող.

1885 ամի արդեամբ շինեցաւ այս տուներս Մկրտիչ և Կոստանդ / Գալստեան Նրկարարեանց:

Բնակելի տուն. վերջին տանտերն էր Հովհաննես Գևորգյանը, միայն թվականը.

1887 թ.:

Բնակելի տուն. վերջին տանտերն էր Սաբեր Վարդազարի Չալումյանը, կամարածև մեկ տող.

1899 այս սենեակը շինեցաւ Յակոբ Բէկնազարեանը:

Բնակելի տուն. վերջին տանտերն էր Ստեփան Տիգրանի Բեկնազարյանը, կամարածև մեկ տող.

1899 այս սենեակը շինեցաւ Գրիգոր Բէկնազարեանը:

Բնակելի տուն. վերջին տանտերն էր Համբարձում Խաչատուրի Բարայեյանը (Դրոնունց), 4 տող.

1060. ՀԱԱ, ֆ. 53, ց. 1, գ. 2492, ք. 192:

Այս սենեակներն/ը շինեցաւ արդեամբ / Յարութիւն Տէր Իսրայէլեանցի, 1905 թ.:

Բնակելի տուն. 7 տող.

Այս սենեակներն շինեցաւ արդեամբ իմով / Սիքալէ Բատայե/անցիս, 1905 ամի, / և արդեամբ կին՝ / Թագուհի:

Բնակելի տուն. վերջին տանտերն էր Իսակ Արշակի Գանիւյանը, 5 տող.

1910 թ. մա. 1-ին / կառուցաւ զայս տու/նս իմ աշխատանք/ովս Հովհաննէս/ան Սէրանեանց:

Բնակելի տուն. մինչև 1988 թ. ծառայում էր որպէս գյուղատրիքի շէնք, 5 տող.

Նուէր եկեղեցական դպրոցին / Գրիգոր Խաչա/տրեան Մանու/շակեանց, 1910 թ.:

Բնակելի տուն. վերջին տանտերն էր Սաշա Սակիչի Ջաղէքյանը, 4 տող.

1910 թ. շինութիւնս սկսվեց և պատրա/ստվեց 1911 թ., Սիմէօն / Գ. Ջաղէքեանց:

Բնակելի տուն. վերջին տանտերն էր Ավետիս Գրիգորի Ղաւսյանը, 5 տող.

Այս է Մունթունց / Եփրէմի տունը, / որ առաջ 1901, / շինեցի 1911 թ.:

Բնակելի տուն, վերջին տանտերն էր Խաչատուր Վանիկի Ավագյանը (Ջոզունց), 3 տող.

Իրան յաշխ/ադանքով, / Շ. Սիմ(ոնեան), 1924:

Բնակելի տուն. վերջին տանտերն էր Էմմա Սկրտչի Սկրտչյանը (Ըբրուզունց), 4 տող.

1925 թ. վերի հ(արկը) շինեց / Վարթուհի Յով/հաննիսեանը, ն(երքին) հ(արկը) Սկրտիչ Սկրտիչեանը:

Բնակելի տուն. վերջին տանտերն էր Մեխակ Եփրէմի Սկրտչյանը, 4 տող.

Այս տուն առա / 1925 թ., շինեցի 1929 / Մեխակ Եփրէմի / Սկրտիչյանց:

Բնակելի տուն. վերջին տանտերն էր Զիրավարդ Հովակիմի Բեգյանը, 6 տող.

Տանս ներքի հ(արկը) շինեց / Սարգիս Սեյրանեանցը իր 2 / որդովս և Ավետիսը վիս. / 1928 թ., իսկ փ(ոքր) որդին Ալիք / վ(երին) հ(արկը) շինեց 1929 թ. և կա/տարեց հոր կամքը:

Բնակելի տուն. վերջին տանտերն էր Կարեն Արշակի Մովսիսյանը (Մուսունց), 2 տող.

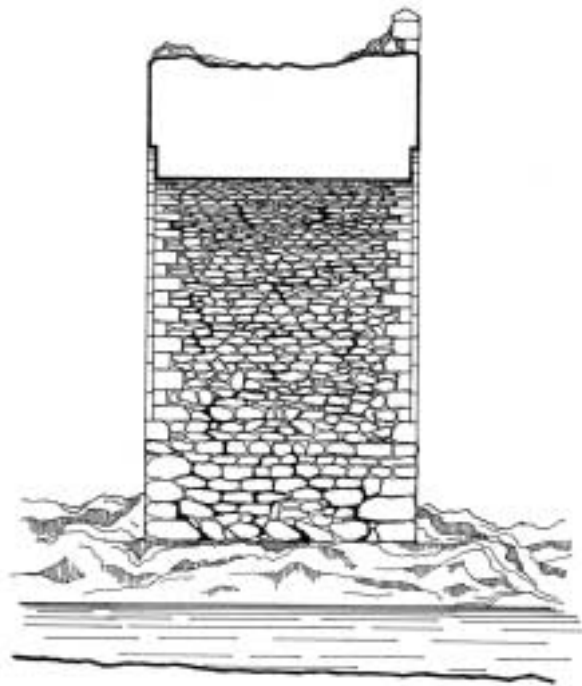
Շինվեցաւ տունս Արշակ / Տեր-Մովսեսյանց, 1929 թ.:

Բնակելի տուն. վերջին տանտերն էր Սերգի Գուլյանը, արձանագրությունը մնացել էր սվաղի շերտի տակ, բայց բնակիչներն անգիր գիտեին.

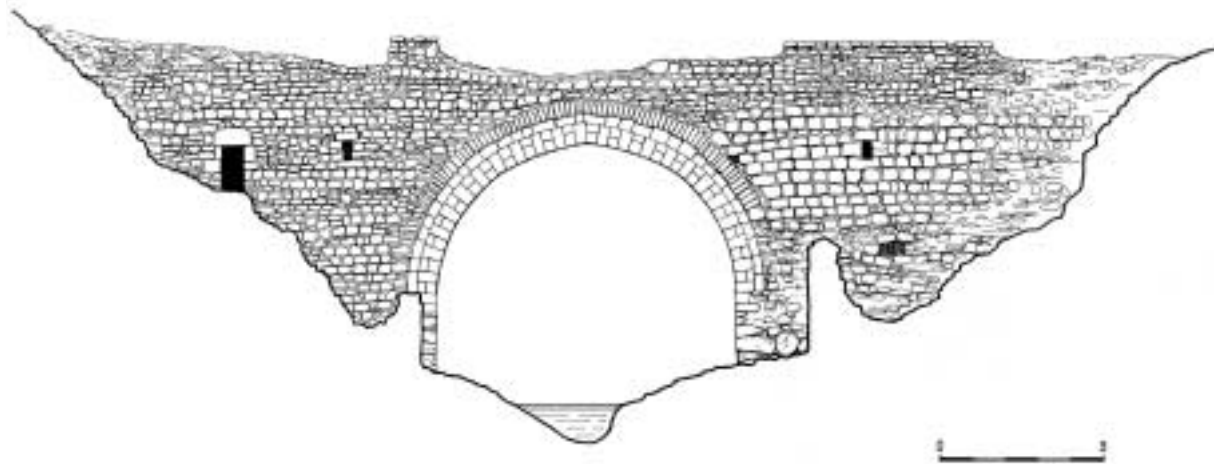
Ծաղիկ հասակում տունս հիմնեցի, բայց չվայելեցի, որդուս յիշատակ բողեցի, անցորդներ յիշեցեք, Աստուած ողորմեցեք:

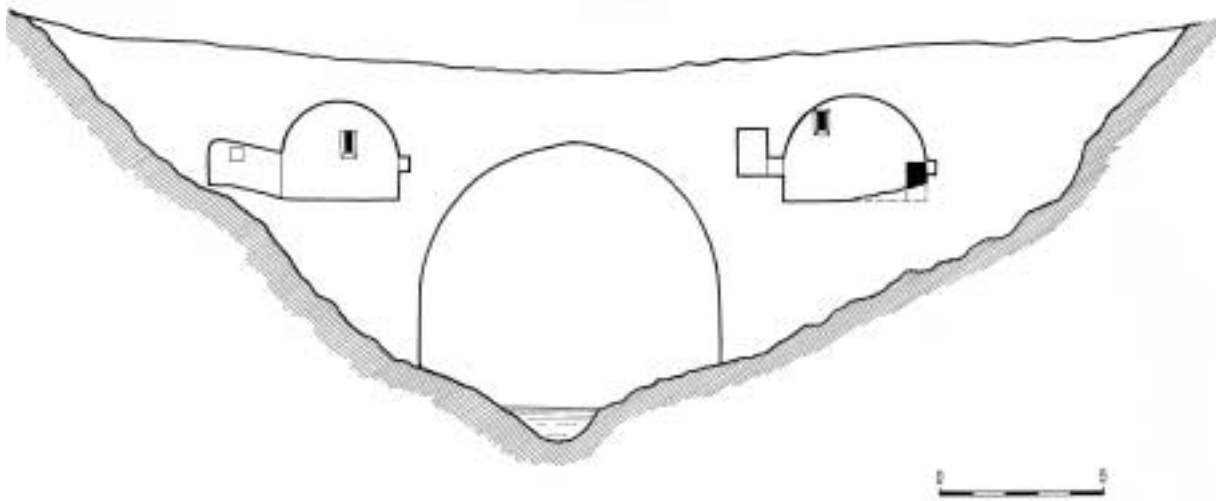


ՔԱՆԱՅ. բնակելի շէնքերի շինարարական արձանագրություններ



ՔԱՆԱՆՑ. «Մեծ» կամ «Դին» կամրջի երկայնական և լայնական կտրվածքներն ու հատակագիծը







ՔԱՆԱՆՑ. «Մեծ» կամ «Հին» կամուրջը. ներքին ճակատը, երկայնական կտրվածքը և հատակագիծը

Կամուրջներ: «Մեծ» կամ «Հին» կամուրջը գտնվում է Բանանցի հարավարևելյան եզրին՝ Արթինաջուր գետի վրա: Կառուցվել է ժԷ դարում: Միաբռնիչ է: Բացառությամբ թաղակիր կամարի անկյունաքարերի, որոնք սրբատաշ են, կամրջի

մնացած մասերն իրականացված են անմշակ քարով, կրաշաղախով: Ուշագրավ են կամրջի մեջ՝ երկու կողմերում առկա մեկական թաղակալ սենյակները, որոնք ծառայել են իբրև պահակատուն, հյուրատուն կամ մաքսատուն: Կամրջի թռիչ-



ՔԱՆԱՆՑ. «Յանցի» կամուրջը և հատակագիծը



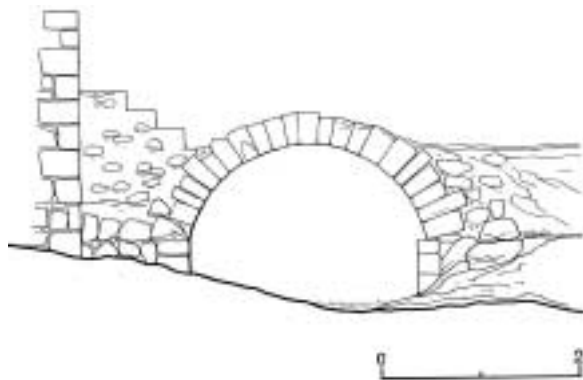
ՔԱՆԱՆՑ. «Բողորածորի» կամրջի ձախափնյա խելը և չափագրությունը

քը կազմում է 9, 25 մ, իսկ անցուղու լայնությունը՝ 4,90 մ: Շինարվեստն ու կառուցողական առանձնահատկությունները բնորոշ են ԺԷ դարին:

Յանցի կամուրջ. Նախորդ կամրջից հետո այս՝ Յանցի կամուրջն իր նշանակությամբ 2-րդն է: Գտնվում է Բանանցի հարավային եզրին՝ Արթինաջուր գետի վրա: Կառուցվել է ԺԸ դարում: Սիաթոխք է: Թաղը՝ կիսաշրջանաձև: Հյուսիսային (ներքևի) ճակատում, կամարի կողպեքի քարին պատկերված է ձիու գլուխ, որը, ամենայն հավանականությամբ, խորհրդանշում է տոհմական զինանշան: ԺԹ դարում նորոգել է Շամի Սաքին: Կամրջի թռիչքը կազմում է 10,70 մ, իսկ անցուղու լայնությունը՝ 4,90 մ: Կառուցողական առանձնահատկությունները հարազատ են ԺԸ դարի համանման այլ կառույցներին:



ՔԱՆԱՆՑ. «Մագի» կամուրջը և հատակագիծը



ՔԱՆԱՆՑ. «Եկեղեցածորի» կամուրջը

ՔԱՆԱՆՑ. գյուղամիջյան կամուրջ

Կամրջի վերին (արևմտահայաց) ճակատի կենտրոնում՝ կամարի գագաթին ագուցված սպիտակ մարմարե քարին, փորագրված է 1918 թ. կատարված նորոգության մասին պատմող արձանագրությունը:

«Յանցի» կամուրջ. մարմարե սալիկին (60 x 40 սմ) 5 տող.

Կամուրջս այս վերանորոգեց | Սարգիս Վիրաբեան | Յակոբեանց, անմահ | յիշատակ իր | ծնողաց, 9.6.1918 թ.:

Հրատ. առաջին անգամ:

«Ներքի հանդի կամուրջ». Արթինաջուր գետի վրա՝ Բանանց-Գանձակ ճանապարհահատվածի շինարարության հետ մեկտեղ 1870 թ. կառուցվել է նաև քարաշեն այս կամուրջը¹⁰⁶¹: Քանդվել է 1945 թ.

պայթյունից Գանձակ-Քարհատ երկաթուղագծի շինարարության ժամանակ:

«Բոլորածորի» կամուրջ. կառուցվել է ԺԷ դարում, գյուղի հարավային եզրին՝ Բոլորաջուր (Բոլորանց) գետակի վրա: Եղել է միաթռիչք, թաղակապ շինություն: Պահպանվել են միայն կամրջի խելերը՝ շարված անմշակ քարով, կրաշաղախով: Անկյունաքարերը եղել են սրբատաշ: Ակնհայտ է, որ կամրջի անցուղին ուշ միջնադարում լայնացվել է: Ի սկզբանե ունեցել է 2,50 մ լայնություն, լայնացվելուց հետո՝ 4,50 մ: Թռիչքը եղել է 9,20 մ:

«Բաղերի» կամուրջ. կառուցվել է 1886 թ. Արթինաջուր գետի վրա, «Քուրդունց ձորի ռիսունը»¹⁰⁶²: Եղել է միաթռիչք, շարված անմշակ քարով, կրաշաղախով:

«Եկեղեցածորի» («Քիլիսադարա») կամուրջ. կառուցվել է ԺԸ դարում, Բանանցից 5,5 կմ հարավ՝ Եկեղեցաջուր գետակի վրա: Միաթռիչք, թաղակապ շինություն է: 1932 թ. կամուրջը նորոգել է Հովհաննես Գյուրջյանը (Գուրջունց Հովհաննիս):

1061. «Նոր-Դար», 1887, N 113, էջ 3:

1062. Նույն տեղում:



ՔԱՆԱՆՑ. Սբ. Աստվածածին և Սբ. Գրիգոր Լուսավորիչ եկեղեցիները

«Մազի կամուրջ»։ Արթինաջրի վրա կառուցված կամուրջներից մեկն էր։ Անցուղու լայնությունը 3 մ է, թռիչքը՝ 10,15 մ։ Քանդվել է ԺԹ դարի վերջերին։ Մինչև բռնագաղթը (1988) նեղ կիրճի հանդիպակաց բարձրադիր ավերին պահպանվում էին անմշակ քարերով և կրաշաղախով կառուցված երբեմնի կամրջի խելերը։

Դպրոցի մոտի կամուրջ. եղել է միաթռիչք, շարված անմշակ քարով, կրաշաղախով։ Քանդվել է 1960 թ.։

Մանր կամուրջներ. կառուցվել են գյուղամիջով հոսող վտակի վրա։ Ունեն միջինը 3 մ թռիչք, կիսա-

շրջանաձև թաղ։ Շարված են անմշակ քարով, կրաշաղախով։

Ջրաղացներ, ձիթհան (սրանոց). Բանանցը հարուստ էր ջրաղացներով։ Դրանք բոլորն էլ գործում էին Արթինաջրի ջրերով, ուստի տեղադրված էին ձորի ողջ երկայնքով։ Հայտնի էին Տեր-Ավետիքանց ջրաղացները՝ «Յանցի» կամրջից վեր՝ թթենու այգու մոտ, Կվերքանց Կաբրիելի (Գևորգյան Գաբրիել) ջրաղացը՝ «Մեծ» կամ «Հին» կամրջից վեր, Ծպովանց ջրաղացը՝ նույն կամրջի մոտ, գետի ձախ ավին, Անյանց ջրաղացը՝ Արթինաջրի ձախ ավին,

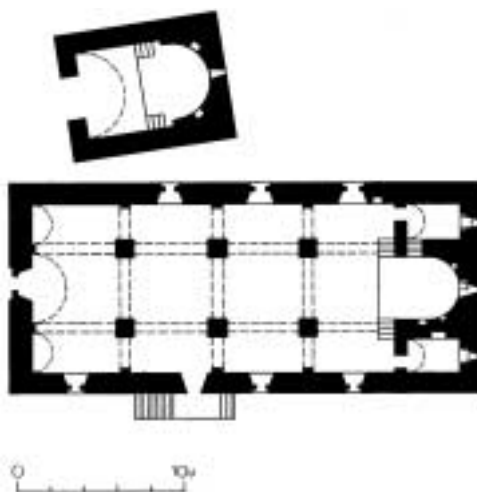


ՔԱՆԱՆՑ. Սբ. Գրիգոր Լուսավորիչ եկեղեցի



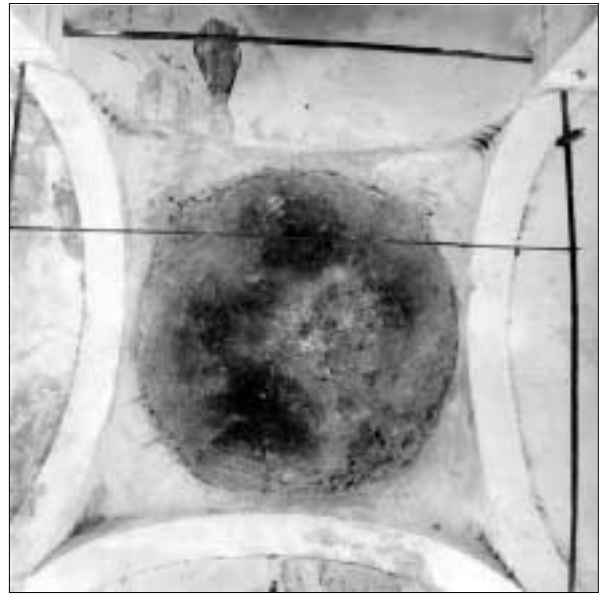
Մուսունց, Քիրունց Մակիի (Գրիգորյան Մկրտիչ) ջրաղացները՝ «Մեծ» կամ «Հին» կամրջից վեր: Ի դեպ, Մակին այդ ջրաղացը որպես օժիտ էր տվել իր դստերը՝ Թագուհուն (փեսան էր Թևոս Հովհաննիսյանը):

Եկեղեցիներ: Սբ. Աստվածածին եկեղեցի. Բանանցի հին եկեղեցին է, որ գտնվում է գյուղամիջում, նորի՝ հյուսիսային կողմում, գրեթե կից:

Համաձայն Տեր-Պողոս Եպիսկոպոսյանցի վկայության՝ ԺԹ դարավերջին Սբ. Լուսավորիչ եկեղեցին գտնվում էր անմխիթար վիճակում. «...յետ իսպառ քայքայման փայտակերտ տանեաց ս. Ա(ստուա)ծածին հին եկեղեցւոյ գեղջս սրբավայրն օրրստօրէ անշքանայր և լինէր կոխան մարդուց և անգամ անասնոց, քանզի ի վերջին անս որմունքն ի տեղիս տեղիս փլեալ էին: ...Շինութիւն սենեկաց սկսեալ է ի 1886 ամի արդեամբք եկեղեցւոյ, նուի-



ՔԱՆԱՆՑ. Սբ. Աստվածածին և Սբ. Գրիգոր Լուսավորիչ եկեղեցիների հատակագիծը



ՔԱՆԱՆՑ. Սբ. Գրիգոր Լուսավորիչ եկեղեցի. խորանը, գմբեթարդը, հարավային և արևմտյան ճակատներից բացված մուտքերը

րատուքեամբ պ. Եագորի Յովհաննիսեանց ի յիշատակ որդոց իւրոյ Աղէքսանդրի և եղբարց Տէր-Յովսէփեանց՝ դպիր Ներսեսի և Յովսէփայ ի յիշատակ բազմերախտ եղբօր իւր մահտեսի Աւետիքի, նոյնպէս և այլոց ոմանց բարեսիրաց և օժանդակութեամբ ժողովրդի... միայն թէ շինութիւնն յատկապէս կառուցեալ է վասն ...անհրաժեշտ պիտոյից եկեղեցոյ ի տեղի և ի վերայ հիման հին եկեղեցոյ»¹⁰⁶³:

1981 թ. եկեղեցին վերանորոգվել է:

Սբ. Աստվածածին եկեղեցին միանավ, քաղածածկ հորինվածքով, անմշակ քարով, կրաշաղախով իրականացված կառույց է (արտաքին չափերն են՝ 9,64 x 7,40 մ): Միակ մուտքը՝ ԺԹ դարի ձևափոխության ակնհայտ դրոշմով (լայնացվել է), բացված է արևմտյան ճակատից: Լուսավորությունն իրականացվել է դեպի ներս լայնացող 2 լուսամուտների միջոցով: Ունի լայն խորան, ավանդատներ չունի: Կառույցն առանձնահատուկ է թե՛

1063. ՀԱԱ, ֆ. Պ461, ց. 1, գ. 9, ք. 161:



ՔԱՆԱՆՑ. Սբ. Աստվածածին եկեղեցի. տեսքը հյուսիս-արևմուտքից և արևելքից, խաչքարեր՝ եկեղեցու արևմտյան և արևելյան ճակատներում

ներքուստ և թե՛ արտաքուստ պատերի մեջ ագուցված բազմաթիվ խաչքարերով ու տապանաքարերով: Մեր հաշվառմամբ դրանց ընդհանուր քանակը կազմել է 153 միավոր գերեզմանական հուշարձան, որոնցից 22-ը՝ տապանքար, 131-ը՝ խաչքար: Ընդ որում, վերջիններս ագուցված են ամենուրեք՝ սկսած քիվատեղերից մինչև խորհրդարաններ ու լուսամուտներ:

Խաչքարերն ու տապանաքարերը ոճական և գեղարվեստական առումով վերաբերում են ԺՁ-ԺԷ

դարերին: Դրանցում զգալի թիվ են կազմում նաև արձանագրվածները, որոնք, խմբավորելով ըստ տեղադրության, ներկայացնում ենք ստորև.

Ներքուստ ագուցված խաչքարերի և տապանաքարերի արձանագրությունները.

Խաչքար. բեմառաջին, քիվին և քիվատակին՝ 5 սող.
Ես Իգուլեցի Եաղուբս կանգնեցի խ(ա)չս Մարյանին, թվ(ին) ՌԵ (1556):
Հրատ. «Դիվան...», V, էջ 258:



ՔԱՆԱՆՑ. տապանաքարեր՝ Սբ. Աստվածածին եկեղեցու արևելյան ճակատում

Խաչքար. արևմտյան ճակատից բացված լուսամտուտի հյուսիսային կողմին, քիվին՝ 1 տող.

Ս(ուր)ք խ(ա)չս Դաւաթին, | քվ(ին) ՌԵ (1556):

Հրատ. «Դիվան...», V, էջ 260:

Ծանոթ. «Դիվան»-ում քիվագոտու արձանագրությունը քերի է վերծանված: Քիվատակին խաչելության տեսարանն է:

Խաչքար. արևմտյան ճակատից բացված լուսամտուտի հարավային կողմին, քիվին՝ 2 տող.

Ս(ուր)ք խ(ա)չս ա(ւ)զնական Բէկի/ճանին, քով(ին) ՌԺԸ (1569):

Հրատ. առաջին անգամ:

Խաչքար. բեմառաջին, քիվին և քիվատակի պատկերաքանդակների շուրջ՝ 2 տող.

Թ(վին) ՌԼԵ (1586), սուրք խ(ա)չս աւզնական Ջիչային:

Հրատ. «Դիվան...», V, էջ 257:

Ծանոթ. «Դիվան»-ում տարեթիվը սխալմամբ՝ ՌԵ (1556): Անճանաչունը հնարավոր է կարդալ նաև՝ Ջիչային:

Խաչքար. խորանից բացված լուսամտուտի մեջ, քիվին՝ 1 տող.

Ս(ուր)ք խ(ա)չս ա(ւ)զ(նական)ն Ոսկան/ին:

Հրատ. «Դիվան...», V, էջ 260:

Ծանոթ. «Դիվան»-ում փոխանակ՝ ա(ւ)զ(նական)ն Ոսկան/ին ընթերցել են՝ Եսազ Օսկան(ին): Ժամանակը՝ ԺՁ դար:

Խաչքար. խորանի մեջ՝ լուսամտուտից հյուսիս, քիվին և քիվատակին՝ 1-ական տող, դրանց միջև՝ Քրիստոսի և չորս ավետարանիչների պատկերաքանդակները.

Ս(ուր)ք խ(ա)չս բարեխաւս Ղսմաթ/ին: | Կ(ազ)-մ(ող) Յ(ովանէս) ծ(առայ) անարժան ողոր(մ)իչ:

Հրատ. «Դիվան...», V, էջ 258:

Ծանոթ. «Դիվան»-ում 2-րդ տողը՝ Կ(ա)զ(մող) յանարժան [Պ]ողորս: Ժամանակը՝ ԺՁ-ԺԷ դարեր:

Խաչքար. խորանից բացված լուսամտուտի մեջ, առաստաղին՝ 1 տող.

Թ(վին) ՌԽԹ (1600):

Հրատ. առաջին անգամ:



ՔԱՆԱՆՑ. Խաչքարեր՝ ագուցված Սբ. Աստվածածին եկեղեցու ներսում

Խաչքար. խորանի մեջ՝ լուսամուտից ցած, քիվին՝ 1 տող.
*Ս(ուր)բ խ(ա)չս բ(ա)րէխ(աւ)ս Տէր Գ(ր)հ(գո)-
րին, քվ(ին) Ռ-ԽԹ (1600):*
Հրատ. «Գիվան...», V, էջ 259:

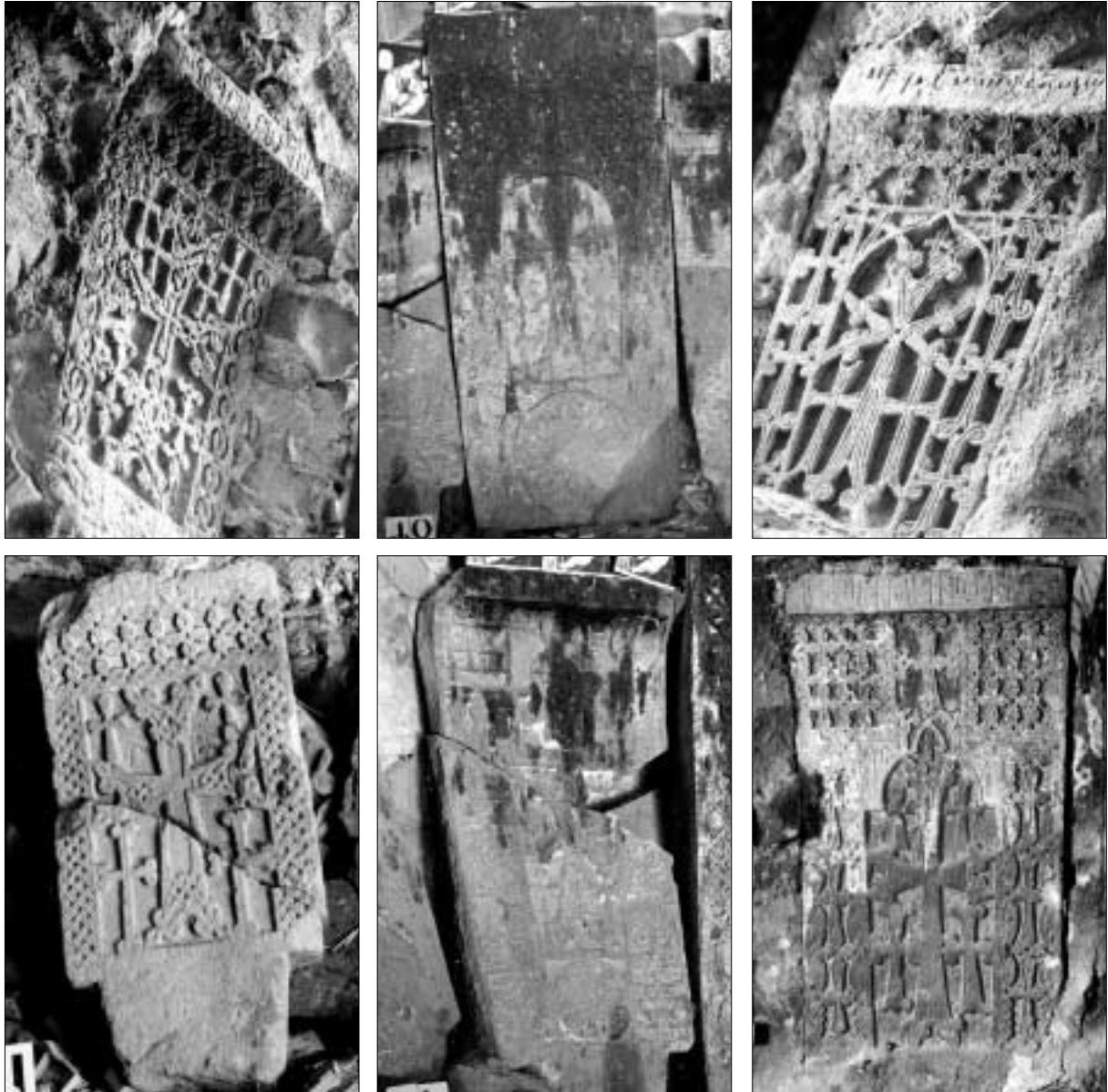
Խաչքար. բեմառաջին, քիվամասը տաշված, կողին՝ առ-
նրվազն 5 տող.
... / ...սեղ/ին հո/գոյն, / Ռ-ԾԲ (1603):
Հրատ. «Գիվան...», V, էջ 258:
Ծանոթ. «Գիվան»-ում շփոթի արդյունքում վիճակից արոհ-
ված է երկու մասի և ներկայացված իբրև առանձին խաչքարերի
վրայից ընթերցումներ: Սկզբնամասը հողմահար է:

Խաչքար. խորանի հյուսիսակողմի խորհրդարանի մեջ, դի-
մային երեսին, քիվին և վերին խաչաքևի երկու կողմերում՝ 2 տող.
*Թվ(ին) Ռ-Կ (1611), / ... ի փրկութ(իւ)ն հոգո(յ)ն
Գ...:*
Հրատ. առաջին անգամ:

Խաչքար. բեմառաջին, քիվին և կողին՝ 1-ական տող.
*Ս(ուր)բ խ(ա)չս բ(ար)էխ(աւ)ս Եղիշի հոգո(յ)ն, /
քվ(ին) Ռ-ԿԷ (1618):*
Հրատ. «Գիվան...», V, էջ 258:
Ծանոթ. «Գիվան»-ում անձնանունը փոխանակ՝ *Եղիշի*, ըն-
թերցել են՝ *Ետոյի*: Բաց են թողել նաև թվականը:

Խաչքար. խորանի հարավակողմի խորհրդարանի մեջ՝ արև-
ելյան կողին, քիվին՝ 2 տող.
*Թվ(ին) Ռ-ՀԳ (1624), ս(ուր)բ խաչս բարէխոս /
Շահսվարին:*
Հրատ. «Գիվան...», V, էջ 260:

Խաչքար. խորանի հարավակողմի խորհրդարանի մեջ՝
արևելյան կողին, քիվին և վերին խաչաքևի երկու կողմերում՝ 1-
ական տող.
*Ս(ուր)բ խ(ա)չս բ(ա)ր(է)խ(աւ)ս Մահիի հ(ո)-
գ(ոյ)ն, / քվ(ին) Ռ-ՀԳ (1624):*
Հրատ. «Գիվան...», V, էջ 259:
Ծանոթ. «Գիվան»-ում չկա թվականը:



ՔԱՆԱՆՑ. Խաչքարեր՝ ագուցված Սբ. Աստվածածին եկեղեցու ներսում

Խաչքար. խորանի հարավակողմի խորհրդարանի վերնամասում՝ 1 տող.

Թվ(ին) Ռ-ՀԳ (1624):

Հրատ. «Գիվան...», V, էջ 260:

Ծանոթ. քիվամասը, որը, հավանաբար արձանագիր է եղել՝ ներառված է պատի մեջ և տեսանելի չէ:

Խաչքար. խորանի լուսամուտից հարավ, քիվին և վերին խաչաքեի երկու կողմերում՝ 1-ական տող.

Ս(ուր)ք խ(ա)չս բարէխ(աւ)ս Մարդի հ(ո)գ(ու)ն / թվ(ին) Ռ-ՀԳ (1625):

Հրատ. «Գիվան...», V, էջ 260:

Ծանոթ. «Գիվան»-ում անձնանունը տրված է *Մարդի* ձևով:

Խաչքար. խորանի լուսամուտից հյուսիս, քիվին և վերին խաչաքեի երկու կողմերում՝ 1 տող.

Ս(ուր)ք խ(ա)չս բ(ա)ր(է)խ(աւ)ս Գի(ւ)ր(ւ)մին / թվ(ին) Ռ-ՀԵ (1626):

Հրատ. առաջին անգամ:

Խաչքար. խորանի լուսամուտից ցած՝ քիվին և վերին խաչաքեի երկու կողմերում՝ մեկական տող.

Ս(ուր)ք խ(ա)չս բարէխ(աւ)ս Եղիսաբետ(ին), թվ(ին) Ռ-ՀԵ (1626):

Հրատ. «Գիվան...», V, էջ 258:

Ծանոթ. «Գիվան»-ում թվականը՝ *Ռ-ՀԵ (1628):*

Խաչքար. խորանի հարավակողմի խորհրդարանի դիմային մասում՝ 1 տող.

Թվ(ին) Ռ-ՀԵ (1626):

Հրատ. առաջին անգամ:

Խաչքար. խորանի լուսամուտին կից հյուսիսից, քիվին և ստորին մասում՝ 3 տող.

Ս(ուր)ք խ(ա)չս բարէխ(աւ)ս Առ(ա)ք(ե)լին / թվ(ին) Ռ-ՀԸ (1629):

Հրատ. առաջին անգամ:



ՔԱՆԱՆՑ. Խաչքարեր՝ ագուցված Սբ. Աստվածածին եկեղեցու որմերում

Խաչքար. խորանի լուսամտուից հյուսիս՝ վերին խաչաթևի երկու կողմերում՝ 1 տող.

ԹՎ(ին) ՌՉԱ (1632):
Հրատ. առաջին անգամ:

Խաչքար. արևմտյան ճակատից բացված լուսամտուի առաստաղին, քիվին 1 տող.

Ս(ուր)ք խ(ա)չս ք(ա)ր(է)խ(աւ)ս Մաթեին:
Հրատ. առաջին անգամ:

Խաչքար. խորանի լուսամտուից հարավ, քիվին 1 տող.

Ս(ուր)ք խ(ա)չս ք(ար)էխ(աւ)ս Շնատրի հ(ո)-գ(ոյ)ն:

Հրատ. «Գիվան...», V, էջ 259:
Ծանոթ. ժամանակը՝ ԺԷ դար:

Խաչքար. խորանի լուսամտուից բարձր, քիվին 1 տող և կողին 2 տող.

Ս(ուր)ք խ(ա)չս քար(է)խ(աւ)ս Ղարիպ խաթու/նին:
Հրատ. առաջին անգամ:
Ծանոթ. ժամանակը՝ ԺԷ դար:

Խաչքար. խորանի հարավակողմի խորհրդարանի մեջ՝ արևմտյան կողին, քիվին 1 տող.

Ս(ուր)ք խ(ա)չս քա(րե)խ(աւ)ս Բակլարին:
Հրատ. «Գիվան...», V, էջ 260:
Ծանոթ. ժամանակը՝ ԺԷ դար:

Խաչքար. հարավային պատին, քիվին 1 տող.

Ս(ուր)ք խ(ա)չս Հո(ու)նին:
Հրատ. «Գիվան...», V, էջ 259:
Ծանոթ. ժամանակը՝ ԺԷ դար:

Խաչքար. արևմտյան ճակատից բացված լուսամտուի հարավային կողի մեջ, 8 տող.

Ս(ուր)ք / խ(ա)չս ք(ա)ր(է)խ(աւ)ս / Բ(ա)ղտ/ա-(սա)րին, / Հ(ու)ռ(ու)մ/սինին:

Հրատ. առաջին անգամ:
Ծանոթ. ժամանակը՝ ԺԷ դար:



ՔԱՆԱՆՑ. Խաչքարեր՝ ագուցված Սբ. Աստվածածին եկեղեցու որմերում

Խաչքար. խորանի լուսամտից հարավ, քիվին՝ 1 տող.

Ս(ուր)ք խ(ա)չս ք(ար)էխ(ա)ս Շաղոսկին:

Հրատ. «Գիվան...», V, էջ 259:

Ծանոթ. ժամանակը՝ ԺԷ դար:

Խաչքար. խորանի հյուսիսակողմի խորհրդարանի մեջ՝ արևելյան կողմին, քիվին՝ 2 տող.

Ս(ուր)ք խ(ա)չս քարէխ(ա)ս Թաջումի | հ(ո)գ-(ոյ)ն:

Հրատ. «Գիվան...», V, էջ 260:

Ծանոթ. ժամանակը՝ ԺԷ դար:

Խաչքար. խորանի լուսամտից հյուսիս, քիվին՝ 1 տող.

Ս(ուր)ք խ(ա)չս ք(ա)րէխ(ա)ս:

Հրատ. առաջին անգամ:

Ծանոթ. ժամանակը՝ ԺԷ դար:

Խաչքար. խորանի լուսամտից հարավ, քիվին՝ 1 տող.

Ս(ուր)ք խ(ա)չս ք(ա)ր(է)խ(ա)ս Սիրանին հ(ո)գոյն:

Հրատ. առաջին անգամ:

Ծանոթ. ժամանակը՝ ԺԷ դար:

Խաչքար. խորանի լուսամտին կից հարավից, քիվին՝ 1 տող.

Ս(ուր)ք խ(ա)չս Սառեկին:

Հրատ. առաջին անգամ:

Ծանոթ. ժամանակը՝ ԺԷ դար:

Խաչքար. խորանի լուսամտին կից հյուսիսից, քիվին՝ 1 տող.

Ապալին Սիր | ... | ...աթին | Պարեշին:

Հրատ. առաջին անգամ:

Ծանոթ. ժամանակը՝ ԺԷ դար:

Խաչքար. խորանի լուսամտից հյուսիս, քիվին՝ 1 տող.

Ս(ուր)ք խ(ա)չս ք(ա)ր(ե)խ(ա)ս Մարեանին:

Հրատ. «Գիվան...», V, էջ 260:

Ծանոթ. ժամանակը՝ ԺԷ դար:

Խաչքար. խորանի հյուսիսակողմի խորհրդարանի մեջ՝ վերնամասում, քիվին՝ 1 տող.

Ս(ուր)ք խ(ա)չս քարէխաս Տէր Մէլիքսէ(թին):

Հրատ. «Գիվան...», V, էջ 259:

Ծանոթ. ժամանակը՝ ԺԷ դար:



ՔԱՆԱՆՑ. Խաչքարեր՝ ազուցված Սբ. Աստվածածին եկեղեցու որմերում

Խաչքար. խորանի լուսամտի մեջ, հարավային կողմի վերնամասում, քիվին՝ 1 տող.

Ս(ուր)ք խ(ա)չս ք(ա)ր(ե)խ(ա)ս Մարեանին:

Հրատ. «Գիվան...», V, էջ 259:

Ծանոթ. «Գիվան»-ում վրիպել են *ք(ա)ր(ե)խ(ա)ս*-ը, իսկ *Մարեանին*-ի փոխարեն ընթերցել են՝ *Մարիանին*: Ժամանակը՝ ԺԷ դար:

Խաչքար. խորանից բացված լուսամտի հյուսիսային կողմին, քիվին՝ 1 տող.

Ս(ուր)ք խ(ա)չս քար(ե)խ(ա)ս Մաթոսին:

Հրատ. «Գիվան...», V, էջ 259:

Ծանոթ. ժամանակը՝ ԺԷ դար:

Խաչքար. խորանի հարավակողմի խորհրդարանի հատակին, 1 տող.

Ս(ուր)ք խ(ա)չս ք(ա)րեխաս:

Հրատ. «Գիվան...», V, էջ 259:

Ծանոթ. ժամանակը՝ ԺԷ դար:

Խաչքար. բեմի ճակատին, 1 տող.

Ս(ուր)ք խ(ա)չս քարեխոս Այոնի հոզո(յ)ն:

Հրատ. առաջին անգամ:

Ծանոթ. ժամանակը՝ ԺԷ դար:

Տապանաքար. խորանի առջև, 1 տող.

Ս(ուր)ք խ(ա)չս Ս(ա)ռին:

Հրատ. առաջին անգամ:

Ծանոթ. ժամանակը՝ ԺԷ դար:

Տապանաքար. խորանի առջև, 4 տող.

Ս(ուր)ք խ(ա)չս ք(ա)ր(ե)խ(ա)ս / Պաղկին:

Հրատ. առաջին անգամ:


Ծանոթ. ժամանակը՝ ԺԷ դար:

Տապանաքարի բեկոր. ընկած է խորանի մեջ, 2 տող.

Ս(ուր)ք խ(ա)չս / ք(ա)րեխ(ա)ս ...:

Հրատ. առաջին անգամ:

Ծանոթ. ժամանակը՝ ԺԷ դար:



ՔԱՆԱՆՑ. Խաչքարեր՝ ագուցված Սբ. Աստվածածին եկեղեցու որմերում

Արձանագրություն. քաղակիր կամարին, խաչաքանդակի շուրջը՝ 2 տող.

Ով(ան)էսի կ/(ա)զմ(ող)ին:

Հրատ. առաջին անգամ:

Ծանոթ. ժամանակը՝ ԺԷ դար:

Արձանագրություն. քաղակիր կամարին, խաչաքանդակի շուրջ, 3 տող.

Ովանէս / Տ(է)րունին:

Հրատ. առաջին անգամ:

Ծանոթ. ժամանակը՝ ԺԷ դար:

Արտաքուստ, արևմտյան ճակատում ագուցված խաչքարերի և տապանաքարերի արձանագրությունները.

Խաչքար. կանգնեցված եկեղեցու արևմտյան ճակտոնի գազաքին, քիվին՝ 2 տող.

Ս(ուր)ք խ(ա)չս ք(ար)էխ(աւ)ս Համանին, / քվ(ին) Ռ-Հ (1621):

Հրատ. «Գիվան...», V, էջ 261:

Խաչքար. կանգնեցված եկեղեցու արևմտյան ճակտոնի գազաքին, քիվին՝ 2 տող.

Ս(ուր)ք խ(ա)չս ... քվ(ին) Ռ-ՀԵ (1626):

Հրատ. «Գիվան...», V, էջ 261:

Խաչքար. քիվին՝ 1 տող.

Ս(ուր)ք խ(ա)չս ք(արե)խ(աւ)ս Թաւրոսին, քվ(ին) Ռ-...:

Հրատ. առաջին անգամ:

Ծանոթ. ժամանակը՝ ԺԷ դար:

Խաչքար. քիվին՝ 1 տող.

...եկակ...:

Հրատ. առաջին անգամ:

Ծանոթ. ժամանակը՝ ԺԷ դար:

Խաչքար. քիվին՝ 1 տող.

Ս(ուր)ք խ(ա)չս Փարին:

Հրատ. առաջին անգամ:

Ծանոթ. ժամանակը՝ ԺԷ դար:



ՔԱՆԱՆՑ. Խաչքարեր՝ ազուցված Սբ. Աստվածածին եկեղեցու որմերում

Խաչքար. քիվին՝ 1 տող.
Ս(ուր)բ խ(ա)չս ք(ար)է(խաւ)ս Թօրչին:
Հրատ. առաջին անգամ:
Ծանոթ. ժամանակը՝ ԺԷ դար:

Խաչքար. քիվին՝ 1 տող.
Ս(ուր)բ խ(ա)չս ք(ար)է(խաւ)ս Եթարին:
Հրատ. առաջին անգամ:
Ծանոթ. ժամանակը՝ ԺԷ դար:

Խաչքար. քիվին՝ 1 տող.
...ումին:
Հրատ. առաջին անգամ:
Ծանոթ. ժամանակը՝ ԺԷ դար:

Արտաքուստ, հյուսիսային ճակատում ազուցված խաչքարերի և տապանաքարերի արձանագրությունները.

Խաչքար. քիվին՝ 1 տող.
Ս(ուր)բ խ(ա)չս ք(ար)է(խաւ)ս Վանի հ(ո)զ(ոյ)ն, քվ(ին) ՌԾԳ (1603):
Հրատ. առաջին անգամ:

Խաչքար. քիվին՝ 2 տող.
Ս(ուր)բ խ(ա)չս ք(ար)է(խաւ)ս Ամիրին, | քվ(ին) Ռ-ՀԱ (1622):
Հրատ. «Գիվան...», V, էջ 261:
Ծանոթ. «Գիվան»-ում անձնանվան միայն երկու տառերն են ընթերցված և բյուրիմացաբար վերականգնած՝ *Ա(ք)ր(ահամին):*

Խաչքար. քիվին՝ 1 տող.
Ս(ուր)բ խ(ա)չս ք(ար)է(խաւ)ս Խ(ա)նեկին:
Հրատ. առաջին անգամ:
Հրատ. «Գիվան...», V, էջ 261:
Ծանոթ. «Գիվան»-ում անձնանունը՝ *Խ(ա)նեկին:* Ժամանակը՝ ԺԷ դար:

Խաչքար. քիվին՝ 1 տող.
Ս(ուր)ք խ(ա)չս քար(է)խ(աւս) Եղիի հ(ն)զ(ո)յն:
 Հրատ. «Գիվան...», V, էջ 261:
 Ծանոթ. ժամանակը՝ ԺԷ դար:

Խաչքար. քիվին՝ 1 տող.
Ս(ուր)ք խ(ա)չս ք(ա)ր(է)խ(աւ)ս Տ(է)ր Ակորին:
 Հրատ. «Գիվան...», V, էջ 262:
 Ծանոթ. ժամանակը՝ ԺԷ դար:

Խաչքար. քիվին՝ 1 տող.
 ... խ(ա)չս ... պէկին:
 Հրատ. «Գիվան...», V, էջ 262:
 Ծանոթ. ժամանակը՝ ԺԷ դար:

Խաչքար. քիվին՝ 1 տող.
*Ս(ուր)ք խ(ա)չս ք(ար)էխ(աւ)ս Գրիգորի հ(ն)-
 զ(ո)յն:*
 Հրատ. առաջին անգամ:
 Ծանոթ. ժամանակը՝ ԺԷ դար:

Խաչքար. քիվին՝ 1 տող.
Ս(ուր)ք խաչս Բարխուդարին:
 Հրատ. առաջին անգամ:
 Ծանոթ. ժամանակը՝ ԺԷ դար:

Խաչքար. քիվին՝ 1 տող.
Ս(ուր)ք խ(ա)չս Ո[յ]հանին է:
 Հրատ. առաջին անգամ:
 Ծանոթ. ժամանակը՝ ԺԷ դար:

Խաչքար. քիվին՝ 1 տող.
Ս(ուր)ք խ(ա)չս Դաիթ(ին):
 Հրատ. առաջին անգամ:
 Ծանոթ. ժամանակը՝ ԺԷ դար:

Խաչքար. քիվին՝ 1 տող.
Ս(ուր)ք խ(ա)չս օզ(նա)կան Ուսեփին:
 Հրատ. առաջին անգամ:
 Ծանոթ. ժամանակը՝ ԺԷ դար:

Խաչքար. քիվին՝ 1 տող.
Ս(ուր)ք խ(ա)չս ք(ա)րէխ(աւ)ս ...րիխան...:
 Հրատ. «Գիվան...» V, էջ 262:
 Ծանոթ. «Գիվան»-ում անձնանունը՝ *Հորիխանին*, որ մեզ կասկածելի է թվում: Ժամանակը՝ ԺԷ դար:

Խաչքար. քիվին՝ 2 տող.
*Ս(ուր)ք խ(ա)չս ք(ա)րէխ(աւ)ս Տէր Ա(ստուա)-
 ծատո(ւր)ին...:*
 Հրատ. «Գիվան...», V, էջ 262:
 Ծանոթ. արձանագրության 2-րդ տողը փորագրված է խաչ-
 քարի կողմին:

Խաչքար. քիվին՝ 1 տող.
Ս(ուր)ք խ(ա)չս քարէխ(աւ)ս Արհանին:
 Հրատ. առաջին անգամ:
 Ծանոթ. ժամանակը՝ ԺԷ դար:

Խաչքար. քիվին՝ 1 տող.
Ս(ուր)ք խ(ա)չս ք(ա)ր(է)խ(աւ)ս Ոհանին:
 Հրատ. «Գիվան...» V, էջ 262:
 Ծանոթ. ժամանակը՝ ԺԷ դար:

Խաչքար. քիվին՝ 1 տող.
 ... է Սինատի^օն:

Հրատ. առաջին անգամ:
 Ծանոթ. ժամանակը՝ ԺԷ դար:

Խաչքար. քիվին՝ 1 տող.
Ս(ուր)ք խ(ա)չս ք(ար)էխ(աւ)ս Գօզջին:
 Հրատ. «Գիվան...», V, էջ 262:
 Ծանոթ. «Գիվան»-ում անձնանունը սխալմամբ՝ *Գաւջին*:
 Ժամանակը՝ ԺԷ դար:

*Արտաքուստ, արևելյան ճակատում ագուցված
 խաչքարերի և տապանաքարերի արձանագրու-
 թյունները.*

Խաչքար. քիվին՝ 1 տող.
Ս(ուր)ք խ(ա)չս ... ի թվ(ին) Ռ-Ե (1556):
 Հրատ. առաջին անգամ:

Խաչքար. քիվին՝ 2 տող.
*Ս(ուր)ք խաչս ք(ա)րէխ(աւ)ս Ա...տքի մ(ար)ն /
 Ուստիանին, թվ(ին) Ռ-Ե (1556):*
 Հրատ. «Գիվան...», V, էջ 261:
 Ծանոթ. «Գիվան»-ում զգալի աղավաղումով փոխանակ՝
Ա...տքի մ(ար)ն / Ուստիանին, թվ(ին) Ռ-Ե (1556), ունեն՝
[Սկր]տիչին, Ուստիան(ին): Ժամանակը՝ ԺԷ դար:

Խաչքար. կանգնեցված եկեղեցու արևելյան ճակտոնի
 զագաթին, քիվին՝ 2 տող.
Ա(ստուա)ծ ողորմի Դուստին, / Գաւհարին:
 Հրատ. «Գիվան...», V, էջ 260:
 Ծանոթ. ժամանակը՝ ԺԶ-ԺԷ դարեր:

Տապանաքար. 1 տող.
Թվ(ին) Ռ-Հ Գ (1624) ...:
 Հրատ. առաջին անգամ:

Տապանաքար. 1 տող.
Թվ(ին) Ռ-Հ Գ (1624):
 Հրատ. առաջին անգամ:
 Ծանոթ. ի տարբերություն նախորդի՝ ունի միայն թվականը:

Խաչքար. քիվին՝ 2 տող.
*Ս(ուր)ք խ(ա)չս ք(ա)րէխ(աւ)ս Ամիր աղին,
 Տ(ո)վ(ա)թ(ի)ն, որ/դոցն:*
 Հրատ. «Գիվան...», V, էջ 261:
 Ծանոթ. «Գիվան»-ում զգալի աղավաղումով փոխանակ՝
Ամիր աղին, Տ(ո)վ(ա)թ(ի)ն, որ/դոցն, ունեն՝ *Ամիր Տ(ո)վաթին*:
 Ժամանակը՝ ԺԷ դար:

Խաչքար. քիվին՝ 1 տող.
*Ս(ուր)ք խ(ա)չս ք(ա)ր(է)խ(աւ)ս Խ(ե)չո(ւ)մին, և
 մ(ար)ս:*
 Հրատ. առաջին անգամ:
 Ծանոթ. ժամանակը՝ ԺԷ դար:

Տապանաքար. 1 տող.
Ս(ուր)ք խաչս ք(ա)ր(է)խ(աւ)ս ... հ(ն)զ(ո)յն:
 Հրատ. առաջին անգամ:
 Ծանոթ. ժամանակը՝ ԺԷ դար:

Խաչքար. քիվին՝ 1 տող.
Ս(ուր)ք խ(ա)չս ք(ա)րէխ(աւ)ս Խօստրովին:
 Հրատ. «Գիվան...», V, էջ 261:
 Ծանոթ. ժամանակը՝ ԺԷ դար:

Խաչքար. քիվին՝ 1 տող.

Ս(ուր)ք խ(ա)չս ք(ա)րէխ(աւս) Փաշի հ(ո)գ(ոյ)ն:
Հրատ. «Գիվան...», V, էջ 262:
Ծանոթ. ժամանակը՝ ԺԷ դար:

Արտաքուստ, հարավային ճակատում ագուցված խաչքարերի և տապանաքարերի արձանագրությունները.

Խաչքար. քիվին՝ 1 տող.

Ս(ուր)ք խ(ա)չս Ոսկանին, Շահում(ին):
Հրատ. «Գիվան...», V, էջ 262:
Ծանոթ. ժամանակը՝ ԺԷ դար:

Խաչքար. քիվին՝ 1 տող.

Ս(ուր)ք խ(ա)չս Պ(ա)հալո(ւ)ին:
Հրատ. «Գիվան...», V, էջ 262:
Ծանոթ. ժամանակը՝ ԺԷ դար:

Խաչքար. քիվին՝ 1 տող.

Ս(ուր)ք խ(ա)չս Հուռումին:
Հրատ. «Գիվան...», V, էջ 262:
Ծանոթ. ժամանակը՝ ԺԷ դար:

Խաչքար. քիվին՝ 1 տող.

Ս(ուր)ք խ(ա)չս Գ(ու)լփաշին:
Հրատ. «Գիվան...», V, էջ 262:
Ծանոթ. ժամանակը՝ ԺԷ դար:

Խաչքար. քիվին՝ 1 տող.

Ս(ուր)ք խաչս ք(ա)ր(է)խ(աւս) Ուլ[ն]նանին:
Հրատ. «Գիվան...», V, էջ 262:
Ծանոթ. ժամանակը՝ ԺԷ դար:

Խաչքար. քիվին՝ 1 տող.

Ս(ուր)ք խաչս ք(ա)ր(է)խ(աւս) Խոնդգարին:
Հրատ. «Գիվան...», V, էջ 262:
Ծանոթ. ժամանակը՝ ԺԷ դար:

Խաչքար. քիվին՝ 1 տող.

Ս(ուր)ք խաչս ք(արէ)խ(աւս) Ակոբին, Ոհկն՞...:
Հրատ. «Գիվան...», V, էջ 262:
Ծանոթ. «Գիվան»-ում՝ *Ակոբին, Ոհկն՞*...-ի փոխարեն ունեն *Ակոբին, Շահվերդին*: ժամանակը՝ ԺԷ դար:

Խաչքար. քիվին՝ 1 տող.

Ս(ուր)ք խաչս ք(ար)էխ(աւս) միքն (միարս՞ն)
Սմի...սու:
Հրատ. առաջին անգամ:
Ծանոթ. ժամանակը՝ ԺԷ դար:

Կալվածքներ. Սր. Աստվածածին եկեղեցին կալվածներ ուներ նաև Գանձակում. «1845 ամի ի գիւղն Բանանց սր. Աստուածածնայ եկեղեցի ունի զմի փոքր պարտեզ թթենաց, ի քաղաքին Յելիզավետապոլ ունի զմի փոքրիկ մահլայ յորում է մի տուն»¹⁰⁶⁴: Ի դեպ, Գանձակում գտնվող այգին եկեղեցուն 1839 թ. նվիրել էր հանգուցյալ գանձակաբնակ բանանցեցի տիկին Հոփսիմն Հարությունյանը¹⁰⁶⁵:

1064. ՀԱԱ, ֆ. 53, ց. 1, գ. 3811, ք. 13-14:
1065. Նույն տեղում, գ. 3798, ք. 242-243:

Սր. Գրիգոր Լուսավորիչ եկեղեցի. Բանանցի նոր եկեղեցին կառուցվել է Սր. Աստվածածին եկեղեցուն գրեթե կից՝ հարավային կողմում. «Գիւղիս բարեպաշտ ժողովուրդը 1863 թուին հիմնարկելով, 1866-ին աւարտել է իր այժմու ընդարձակ հոյակապ եկեղեցին, որը պարծանք կարող է բերել ժողովրդին»¹⁰⁶⁶: Արտաքին չափերն են՝ 27,9 x 13,3 մ:

Քահանա. առկա տվյալները վկայում են, որ առնվազն ԺԷ դարի սկզբներից Բանանցը գրեթե մշտապես ունեցել է մեկից ավելի քահանա, հաճախ՝ 2, 3 և նույնիսկ ավելի: Այս հանգամանքն ուղղակի արդյունքն է գյուղի բազմամարդոթյան: Քահանաների առատությամբ Բանանցն աչքի է ընկել նաև ԺԺ դարում: Օրինակ՝ 1865 թ. գյուղն ունեցել է 3 քահանա, 1886-ին՝ 2¹⁰⁶⁷, իսկ 1893 թ.՝ 3 քահանա¹⁰⁶⁸:

Բանանցում պաշտոնավարած քահանաների ժամանակագրական ցանկը իրենից ներկայացնում է հետևյալ պատկերը.

Տեր-Գրիգոր. վախճանվել է 1600 թ.¹⁰⁶⁹:
*Տեր-Մելիքսեթ*¹⁰⁷⁰, *Տեր-Ակոբ,* *Տեր-Աստվածատուր.* քահանայագործել են ԺԷ դարում¹⁰⁷¹:

ԺԸ դարում հիշվում են *Տեր Մկրտիչ* Բարսեղյանը (ըստ տապանագրի վախճ. 1716 թ.) և *Տեր Գրիգոր* Նաղիբյանը (ըստ տապանագրի վախճ. 1761 թ.):


ԺԸ-ԺԹ դարերի սահմանագլխին հիշվում են *Տեր-Մկրտիչը* (վախճ. 1791 թ.), *Տեր-Ավագն ու Տեր-Դավիթը* (ըստ տապանագրերի):

Տեր-Ավետիք Խաչատրյան Տեր-Ավետիքյանց. քահանա է ձեռնադրվել 1772 թ. Բանանցի Թարգմանչաց անապատի Եփրեմ եպիսկոպոսի կողմից և վախճանվել 1822 թ.¹⁰⁷² (ըստ տապանագրի վախճանվել է 1809 թ.):

Տեր-Խորայել Պետրոսյան Տեր-Հովսեփյանց. վախճանվել է 1811 թ. (ըստ տապանագրի):

Տեր-Ստեփանոս Ավետիքյան Տեր-Ավետիքյանց. 1816 թ. Բանանցի Թարգմանչաց անապատի առաջնորդ Գաբրիել եպիսկոպոսից ստացել է հոգևոր ծառայության չորրորդ աստիճան: Վախճանվել է 1861 թ.¹⁰⁷³: Որդին էր Սիբայելը (ծնվ. 1826 թ.), որը բնակվում էր Գանձակում և զբաղվում փաստաբանությամբ¹⁰⁷⁴: Վերջինիս որդիներն էին՝ Սիբայելը (ծնվ. 1863 թ.), Ստեփանը (ծնվ. 1866 թ.) և Լևոնը (ծնվ. 1867 թ.)¹⁰⁷⁵:

1066. «Արձագանք», 1886, N 20, էջ 295:
1067. «Նոր-Դար», 1889, N 204, էջ 2:
1068. ՀԱԱ, ֆ. 53, ց. 1, գ. 3893, ք. 193-194:
1069. Գերեզմանաքարը խաչքար է՝ ագուցված հին եկեղեցու ներսում:
1070. Նույնպես:
1071. Վերջին երկուսի հիշատակին ԺԷ դարում կանգնեցված խաչքարերը հետագայում տեղահանվել ու ագուցվել են Սր. Աստվածածին եկեղեցու հյուսիսակողմի քիվալարի մեջ:
1072. ՀԱԱ, ֆ. 56, ց. 1, գ. 5901, ք. 1, 48:
1073. Նույն տեղում, ք. 1:
1074. Նույն տեղում, ք. 67:
1075. Նույն տեղում, ք. 44-45:



ՔԱՆԱՆՑ. հատվածներ գերեզմանատան հին մասից

Տեր-Գրիգոր. վախճանվել է 1841 թ. (ըստ տապանագրի):

Տեր-Պետրոս քահանա Տեր-Իսրայելյանց. քահանա է ձեռնադրվել 1820 թ., հիշվում է 1843 թ.¹⁰⁷⁶: Վախճանվել է 1849 թ.¹⁰⁷⁷:

Տեր-Հովհաննես Եպիսկոպոսյանց. հիշվում է 1850 թ. (կինը՝ Աննա, որդին՝ Պողոս, դուստրեր՝ Շողակաթ և Մարիամ)¹⁰⁷⁸:

Տեր-Գրիգոր Տեր-Իսրայելյան. 1850 թ. հիշվում է ի թիվս գյուղի 4 դպիրների¹⁰⁷⁹: Քահանա է ձեռնադրվել 1859 թ.¹⁰⁸⁰: Վախճանվել է 1864 թ.¹⁰⁸¹:

Տեր-Անդրեաս Վարդանյան Տեր-Սիբայելյանց. 1850 թ. հիշվում է ի թիվս գյուղի 4 դպիրների¹⁰⁸²: Քահանա է ձեռնադրվել 1861 թ. փետրվարի 5-ին: Որդիներն էին՝ Սիբայելը (ծնվ. 1865 թ.), Լևոնը (ծնվ. 1866 թ.) և Գրիգորը (ծնվ. 1872 թ.)¹⁰⁸³: 1875 թ.

դասավանդել է գյուղի ծխական դպրոցում¹⁰⁸⁴: 1888 թ. օրինել է Բանանցի նորաբաց դպրոցի շենքը¹⁰⁸⁵: Վախճանվել է 1894 թ.¹⁰⁸⁶:

Տեր-Պողոս Տեր-Հովհաննիսյան Եպիսկոպոսյանց. ծնվել է 1840 թ., քահանա ձեռնադրվել 1859 թ. մարտի 9-ին: Կինը՝ Թագուհի (վախճ. 1901 թ.)¹⁰⁸⁷: Ուներ 5 որդի՝ Արամ (ծնվ. 1862, վախճ. 1892), Հովհաննես (ծնվ. 1866 թ.), Սիմոն (ծնվ. 1872 թ.), Արտաշես (ծնվ. 1879 թ.) և Գարեգին (ծնվ. 1881 թ.)¹⁰⁸⁸: 1888 թ. հայրապետական կոնդակով հաստատվել է դպրոցի հոգաբարձության կազմում¹⁰⁸⁹: 1890 թ. մեկ այլ կոնդակով Գետաշեն գյուղի մի-դասյա արական դպրոցի հոգաբարձության նախագահի պաշտոնը զիջել է Մեսրոպ Տեր-Գրիգորյանցին¹⁰⁹⁰: Հիշվում է նաև 1908 թ.¹⁰⁹¹:

1076. ՀԱԱ, ֆ. 56, ց. 1, գ. 1356, ք. 1:

1077. ՀԱԱ, ֆ. 53, ց. 1, գ. 3818, ք. 96-97: Նաև՝ ըստ տապանագրի:

1078. ՀԱԱ, ֆ. 56, ց. 1, գ. 2596, ք. 110:

1079. Նույն տեղում:

1080. ՀԱԱ, ֆ. 53, ց. 1, գ. 3833, ք. 126-127:

1081. «Մշակ», 1878, N 187, էջ 2: Նաև՝ ըստ տապանագրի:

1082. ՀԱԱ, ֆ. 56, ց. 1, գ. 2596, ք. 110:

1083. ՀԱԱ, ֆ. 53, ց. 1, գ. 3893, ք. 193-194:

1084. ՀԱԱ, ֆ. 56, ց. 3, գ. 52, ք. 45:

1085. «Նոր-Դար», 1888, N 13 (4 փետրվարի), էջ 1:

1086. Ըստ տապանագրի:

1087. Ըստ տապանագրի:

1088. ՀԱԱ, ֆ. 53, ց. 1, գ. 3893, ք. 193-194:

1089. «Արարատ», 1888, էջ 129:

1090. ՀԱԱ, ֆ. 35, ց. 1, գ. 11, ք. 6:

1091. ՀԱԱ, ֆ. 53, ց. 1, գ. 817, ք. 7:

Տեր-Երվանդ (աշխարհական անունը՝ **Ստեփանոս**) Սկրտչյան Տեր-Միքայելյանց. ծնվել է 1860 թ., ավարտել է Երևանի հոգևոր սեմինարիան¹⁰⁹²:1892 թ. Էջմիածնի Սինոդից ստացվել էր Ստ. Միքայելյանցին Բանանց գյուղի համար քահանա ձեռնադրվելու թույլտվություն¹⁰⁹³ և նույն թվականի հոկտեմբերի 11-ին ձեռնադրվել է քահանա: 1904 թ., երբ շարունակում էր քահանայագործել Բանանցում, ուներ չորս երեխա (Երանուհի՝ ծնվ. 1898 թ., Ստեփանոս՝ ծնվ. 1900 թ., Արմիկ՝ ծնվ. 1903 թ., Երվանդանույշ՝ ծնվ. 1905 թ.)¹⁰⁹⁴:

Գրիգոր Տեր-Ավետիքյանց. հիշվում է 1910 թ.¹⁰⁹⁵:

Գերեզմանոց. հնավայրը՝ որպես այդպիսին, կարևոր է ցանկացած բնակավայրի պատմության ուսումնասիրության առումով: Ինչ վերաբերում է Բանանցի գերեզմանոցին, ապա վիճաբանական առատ նյութի շնորհիվ այն բացառիկ կարևորություն ունի ոչ միայն գյուղի, այլև ողջ երկրամասի պատմության ուսումնասիրության համար: Հարկ է նշել, որ, ի մեծ բարեբախտություն Բանանցի և համայն հայության, այս գերեզմանատան տապանագրերը ժամանակին բավականաչափ բծախնդրորեն, մեկ առ մեկ գրի է առել բանանցեցի շինարար-նկարիչ Մարտիրոս Չալումյանը: Բացառիկ մի աշխատանք, որպիսին, խորին ցավով պիտի արձանագրենք, երկրամասի հայաթափ մյուս գյուղերի համար չի կատարվել:

Գերեզմանոցում պահպանված առավել հին թվակիր հուշարձանները վերաբերում են ԺԵ դարին: ԺԹ դարի տապանագրերը Մ. Չալումյանը նպատակահարմար է գտել ներկայացնել ոչ թե ժամանակագրորեն, այլ ըստ ազգատոհմերի (այբբենական հաջորդականությամբ): Ստորև հրատարակելով դրանք՝ այդ սկզբունքն այստեղ ևս պահում ենք անխախտ¹⁰⁹⁶:

Խաչքար. նեղ կողմն՝ 9 տող.

... (կանգնեց) ի զխաչս / յիշատակ / Աւ(ա)ք որդյն իմ պալրոն Էվիտրինա, / թվ(ին) / ԶԻԶ (1477):
 Հրատ. **Լալայեան Ե.**, Գանձակի գառա, էջ 308: «Դիվան...», V, էջ 262:

Ծանոթ. բարձր պատվանդանին կանգնեցված այս խաչքարը տեղացիների վկայությամբ կոտրվել է 1918 թ. թշնամու թնդանոթի արկից: Հայտնի է «Յից քար» անունով:

Տապանքար. չափերը՝ 115 x 70 x 28 սմ, օրորոցաձև, 7 տող.

Թվ(ին) Ռ-ՂԸ(1649), / ես / Աւետիս խ(ա)չս / կակնց(ո)ցի իմ հար / Նաասարդին:
 Հրատ. «Գարդմանք», 1996, N 3, էջ 15:

1092. Նույն տեղում, գ. 795, թ. 24:

1093. «Արարատ», 1892, էջ 565:

1094. ՀԱԱ, ֆ. 461, ց. 1, գ. 12, թ. 61-62:

1095. ՀԱԱ, ֆ. Պ458, ց. 1, գ. 184, թ. 7:

1096. Հավաքածուն տարիներ առաջ երեք մասով, անհրաժեշտ մշակումներով հրատարակել ենք մեր խմբագրությամբ լույս տեսած «Գարդմանք» հայրենագիտական ամսաթերթի համարներում (1996, N 1, 2, 3):

Տապանքար. չափերը՝ 165 x 55 սմ, 5 տող.

Այս է / տապան մէլիք Օվանէսի / ...ա / ՌՃԸ (1659):

Հրատ. «Գարդմանք», 1996, N 2, էջ 14:

Տապանքար. չափերը՝ 100 x 50 x 60 սմ, 1 տող.

Թվ(ին) Ռ-ՃԻԲ(1673):

Հրատ. «Գարդմանք», 1996, N 3, էջ 15:

Խաչքար. գեղաքանդակ, չափերը՝ 94 x 51 x 11 սմ, վարդագույն քարից, քիվին՝ 1 տող.

Մ(ուր)ք խ(ա)չս ք(ար)էխ(ա)ս Աղայ...:

Հրատ. «Գարդմանք», 1996, N 1, էջ 6:

Ծանոթ. ժամանակը՝ ԺԷ դար:

Տապանքար. չափերը՝ 150 x 50 սմ, ուղղանկյունաձև սալատապան, 5 տող.

Այս է տապան մէլիք Օվանէսի կողակից՝ Բէկումաղին, / Ռ-ՃԿ (1711):

Հրատ. «Գարդմանք», 1996, N 2, էջ 14:

Տապանքար. չափերը՝ 185 x 68 սմ, 4 տող.

Այս է տապան... / ... Միրզի որդի / մէլիք Օվանէսին, Ռ-ՃՀԷ (1728):

Հրատ. «Գարդմանք», 1996, N 2, էջ 14:

Տապանքար. սալաձև, չափերը՝ 165 x 60 x 20 սմ, 3 տող.

Այս է տապան / ուղա Սարքիսին, թվ(ին) Ռ-ՃՂԳ (1744):

Հրատ. «Գարդմանք», 1996, N 3, էջ 15:

Տապանքար. չափերը՝ 165x55x25 սմ, ուղղանկյունաձև սալատապան, 5 տող.

Այս է տապան Սարքիսի / կողակից՝ Եղիսայփեթին, թվ(ին) Ռ-ԲԾ (1751):

Հրատ. «Գարդմանք», 1996, N 3, էջ 15:

Տապանքարի բեկոր.

Ռ-ՄԺԳ (1765):

Հրատ. «Գարդմանք», 1996, N 2, էջ 14:

ԱԴԻԽԱՆՅԱՆՑ (ԴԽԱՆՈՆՑ)

Տապանքար. չափերը՝ 180 x 40 x 58 սմ, 3 տող.

Օհան Սհակիեան / Աղիխանեանց, վխ. 1876: / Այս քարը քաշէցին Աղիխանց Յագորի որդիքը:

Հրատ. «Գարդմանք», 1996, N 1, էջ 6:

ԱԹԱՆԵՍՅԱՆՑ

Տապանքար. չափերը՝ 148 x 37 x 53 սմ, սպիտակ մարմար, երկու լայնական կողերին՝ 7 տող.

Աստ հանգչի պատանի քաջ Արտեմ Խաչատուրեան Աթանեսեանի մարմինը, որ ծնաւ 1884 թ., / վախճանեցաւ 22 ամաց՝ 1906 թ. 19 սեպտ., կարդացողն ասէ Ա(ստուա)ծ ողորմի: / (Մյուս երեսին) Որդի իմ դու դեռահաս ինչո՞ւ հեռացիր շուտափույտ / մեզնից ծաղիկ կեանքում հող իջար նամարդ թշնամու / կնդակից, բողեցիր մեր սրտերում բութ հոգին լինի:

Հրատ. «Գարդմանք», 1996, N 1, էջ 6:

Ծանոթ. Արտեմ Աթանեսյանի սպանության մասին տե՛ս սույն աշխ., էջ 140:



ԲԱՆԱՆՑ. տապանաքարեր գերեզմանատան հին մասում

ԱՂԱՋԱՆՅԱՆՑ

Տապանաքար. չափերը՝ 160 x 32 x 57 սմ, սպիտակ մարմար, դազադաձև, 2 տող.

Այս է տապան Մարքարիտի, որ է կին՝ Սարգիս / Աղաջանեանցի, ծնաւ 1855 ամի, վախ. 1886 ամի:
Հրատ. «Գարդմանք», 1996, N 1, էջ 6:

Տապանաքար. չափերը՝ 130 x 62 x 29 սմ, սպիտակ մարմար, 3 տող.

Այս է շիրիմ Աղաճանանց / Ապրիամի որդի Համբարձումին, / ծնդ. 1819 ամի, վխ. 1891 ամի:
Հրատ. «Գարդմանք», 1996, N 1, էջ 6:

Տապանաքար. չափերը՝ 144 x 48 x 25 սմ, վարդագույն, սալատապան, 3 կիսաեղծ տող.

Այս է տապան Աղաճանանց / Յոհանէսի որդի ... Ավագիմին, վախ.:
Հրատ. «Գարդմանք», 1996, N 1, էջ 6:

ԱՆԱՆՅԱՆՑ

Տապանաքար. չափերը՝ 150 x 60 սմ, 7 տող.

Այս է տապան / Անանեի / կողակից / Եղիսաբետին, ՌՄՄԵ (1796), / որ է որդի / Օհանին ՌՄԿ (1811):
Հրատ. «Գարդմանք», 1996, N 1, էջ 6:

Տապանաքար. չափերը՝ 189 x 55 x 32 սմ, ուղղանկյունաձև, 7 տող.

Այս է տապան Անանեանց / Մկրտիչի որդի / Ղազարին, ՌՄԿ(1811):
Հրատ. «Գարդմանք», 1996, N 1, էջ 6:

Տապանաքար.

Այս է շիրիմ Անանեանց / Մերոբի որդի Յակոբին, / վխ. 1881:
Հրատ. «Գարդմանք», 1996, N 1, էջ 6:

Տապանաքար.

Այս է շիրիմ Անանեանց / Մերոբի որդի Պետրոսին, / վխ. 1881, ի քաղաքն՝ Տայխիս:
Հրատ. «Գարդմանք», 1996, N 1, էջ 6:

ԱՌԱԶԵԼՅԱՆՑ

Տապանաքար. չափերը՝ 135 x 30 x 57 սմ, ուղղանկյունաձև, 3 տող.

Այս է շիրիմ Առաքելանց Յոսեփի կողակից / Սուլթանին, վխ. 1881 ամի:
Հրատ. «Գարդմանք», 1996, N 1, էջ 6:

ԱՎԱԳՅԱՆՑ

Տապանաքար. չափերը՝ 130 x 30 x 40 սմ, 2 տող.

Այս է տապան Ավագանց Բարսեղի որդի Թեոսի, վխ. 1885 ամի:
Հրատ. «Գարդմանք», 1996, N 1, էջ 6:

Տապանաքար. չափերը՝ 125 x 30 x 40 սմ, 2 տող.

Այս է տապան Ավագանց Թեոսի կին՝ Հեղնանին, վխ. 1894:
Հրատ. «Գարդմանք», 1996, N 1, էջ 6:

Տապանաքար. չափերը՝ 80 x 20 x 40 սմ, 3 տող.

Այս է տապան Սերգեի / Ղուկասեան Աւագեանց: / (Մյուս երեսին) 7 ամսց վխ. 8. 1. 1907 թ.:
Հրատ. «Գարդմանք», 1996, N 1, էջ 6:

ԲԱՂԱՆՅԱՆՑ

Տապանաքար. չափերը՝ 24 x 25 x 45 սմ, դեղնագույն, ուղղանկյունաձև, 3 տող.

Այս է տապան Բաղալանց / Գրիգորի որդի Յոհաննեսին, վախ. 1871 ամի:
Հրատ. «Գարդմանք», 1996, N 1, էջ 6:

Տապանաքար. չափերը՝ 98 x 55 x 26 սմ, ուղղանկյունաձև, 4 տող.

Այս է տապան Բաղալանց / Խաչատուրե որդայ / Գրիգոր, Դանել եւ Հուսում/սիմին, վխճ. 2. 2. 1875:
Հրատ. «Գարդմանք», 1996, N 1, էջ 6:

Տապանաքար. չափերը՝ 127 x 35 x 50 սմ, ուղղանկյունաձև, տառերի մեծությունը՝ 7 սմ, 2 տող.

Այս է տապան Բաղալանց Գրիգորի / որդի՝ Յակոբին, վխ. 1882 ամի:
Հրատ. «Գարդմանք», 1996, N 1, էջ 6:

Տապանաքար. չափերը՝ 98 x 55 x 26 սմ, ուղղանկյունաձև, 2 տող.

Այս է տապան Բաղալանց Գրիգորի / որդի՝ Կարայետի, վախճան 1885 ամի:
Հրատ. «Գարդմանք», 1996, N 1, էջ 6:

Տապանաքար. չափերը՝ 146 x 27 x 45 սմ, քարատեսակը՝ ուրբ, 2 տող.

Այս է տապան Բաղալանց Գրիգորի / որդի՝ Կարայետի, վախճան. 1885 ամի:
Հրատ. «Գարդմանք», 1996, N 1, էջ 6:

Տապանաքար. չափերը՝ 145 x 26 x 50 սմ, ուղղանկյունաձև, վարդագույն քար.

Այս է շիրիմ Բաղալանց / մահտեսի Յոսեփի որդի՝ / Մովսեսին, վախ. 6. 11. 1888:
Հրատ. «Գարդմանք», 1996, N 1, էջ 6:

Տապանաքար. չափերը՝ 140 x 21 x 46 սմ, ուղղանկյունաձև, 2 տող.

Այս է տապան Մարգարի Պետրոսեան Բաղալանց, 24 ամաց վխ. 1888 թ.:
Հրատ. «Գարդմանք», 1996, N 1, էջ 6:

Տապանաքար. չափերը՝ 170 x 22 x 50 սմ, վարդագույն, մասամբ քայքայված, ուղղանկյունաձև, 3 տող.

... / ... / Շահխանումին, վխ. 1. 1. 1888:
Հրատ. «Գարդմանք», 1996, N 1, էջ 6:

Տապանաքար. չափերը՝ 150 x 32 x 60 սմ, սպիտակ մարմար, 9 տող.

Այս տեղս ես թողեցի, Ասխարաղ դեղափոխվեցի / խօլերայից թառամեցի դիակս դարիք թողեցի / Չաքար որդին եմ՝ Բաղալանցի, յիշեցեք Ա(ստուա)ծ ողորմեսցի / 7. 15. 1863 թ. ծնվեցի 5. 25. 1892 թին վախճանեցի: / (Մյուս երեսին) Այս անողորմ իննասուն երկու թիւ դարի. / բերիք ինձ համար սրդամաշ լուրն Չաքարի / գրած էր՝ եկ, սպրենք միասին մայրիկ

դակն այս քարի / մի դառնալ հպարդագ այդ ունայն աշխարհի / Դացարանի խալլու Բաղալանցի, յիշեցեք Ա(ստուա)ծ ողորմեսցի:

Հրատ. «Գարդմանք», 1996, N 1, էջ 6:

Տապանաքար. չափերը՝ 114 x 29 x 60, սպիտակ մարմար, 8 տող.

Այս է տապան Բաղալանց Միքայ/էլի դուստր՝ Սուրբանին, որ է կողակից՝ Սողոմոնի Կարապետեան / Գրիգորեանց, ծնդ. 1880 ամի, վախ/ճան 10. 1. 1894 ամի, ծաղիկ հասակի: / (Մյուս երեսին) Սայ կոյս է, որ / իր հա(յ)րը բիրաւ / այս տապանը:
Հրատ. «Գարդմանք», 1996, N 1, էջ 6:

Տապանաքար. չափերը՝ 141 x 30 x 50 սմ, սպիտակ մարմար՝ եռանիստ վերնամասով, 3 տող.

Այս է տապան Բաղալանց Մովսեսի որդի Կարայետին վախ/ճանվեցավ 2. 12. 1897 ամի:
Հրատ. «Գարդմանք», 1996, N 1, էջ 6:

Տապանաքար. չափերը՝ 52 x 15 x 36 սմ, սպիտակ մարմար, 5 տող.

Այս է տապան Յակոբի / Համբարձումեան / Բաղալանց: / (Մյուս երեսին)՝ Ծնաւ 10. 5. 1889 ամի, / վախճան. 9. 23. 1899 ամի:
Հրատ. «Գարդմանք», 1996, N 1, էջ 6:

Տապանաքար. չափերը՝ 137 x 31 x 45 սմ, սպիտակ մարմար.

Լուսն հանգեաւ ջահիլ կեանգիս, լուսադու ճրագս աւաղ. / կանանչ-կարմիր հասակի մէջ թանաճ պսակս աւաղ. / ախ իմ փափագս լի յոյսերով քօլօք նպարդակս աւաղ. / չորացաւ վարդ ծաղիկս Միմէօն աղանիակս աւաղ: / (Մյուս երեսին)՝ Մնացողքս ոնց ցաւեն Միմէօնիս մահուան ախիլին. / չէ որ իմ խեղճ կեանքի ծաղը չորացել է ծաղկած վախիլին. / կարդացողքդ ողորմի դաք Բաղալանցիս հոքու բախիլին. / այն կեանքումը արժանանար եղենական սուրբ դրախիլին:
Նեղ կողին՝ Ծն. 2. 14. 1885, վխ. 2. 17. 1899:
Հրատ. «Գարդմանք», 1996, N 1, էջ 6:

ԲԱՂԱՍՍԱՐՅԱՆՑ (ԸՎԸՏՐԱՆԱՆԸ, ԶՈԹ-ԿՈՒՆԸ, ՊԻՉՈՒՆԸ)

Տապանաքար. չափերը՝ 103 x 30 սմ, ուղղանկյունաձև, 3 տող.

Այս է տապան Պաղղասարանց / Վանեսի կին՝ Գուլի Չաքարեանը, / վխ. 1905:
Հրատ. «Գարդմանք», 1996, N 1, էջ 6:

ԲԱՐՍԵՂՅԱՆՑ

Տապանաքար. չափերը՝ 165 x 35 x 57 սմ, 3 տող.

Այս է տապան Բարսեղ/անց Օվանեսի որդի Մարդիրոսին, վխ. 1880:
Հրատ. «Գարդմանք», 1996, N 1, էջ 6:

ԲԵՆԱԶԱՐՅԱՆՑ

Տապանաքար. չափերը՝ 115 x 23 x 60 սմ, սպիտակ մարմար, կողերը՝ պարանաձև քանդակված, 4 տող.

Ի տապանի աստ ամփոփի մարմին / Միքայելի Բեկնազարեանց 30 ամեայ / հասակի հանդիպեց մահն անգութ / եւ խլեաց գիս ի յաստի կենաց, 8. 11. 1882 ամի:
Հրատ. «Գարդմանք», 1996, N 1, էջ 6:



ԲԱՆԱՑ. տապանաքարեր և խաչքարեր գերեզմանատան հին մասում

ԲՆԻՉՅԱՆՑ (ԲԱՆՈՒՉՅԱՆՑ)

Տապանաքար. դագաղանձ, 2 տող.

Այս է տապան Ստեփանի Սկրտիչեան / Բնիչեանց, 35 ամայ վիս. 1898 թ.:

Հրատ. «Գարդմանք», 1996, N 1, էջ 6:

ԳԱՔԻԻԵԼՅԱՆՑ

Տապանաքար. չափերը՝ 143 x 55 x 40 սմ, սպիտակ մարմար, 2 տող.

Այս տապան Գարրիելանց Ղուկասի / որդի Աւաքին, 18 ամաց վիս. 10. 13. 1911 թ.:

Հրատ. «Գարդմանք», 1996, N 1, էջ 6:

ԳԵՎՈՐԳՅԱՆՑ

Տապանաքար. չափերը՝ 150 x 38 x 40 սմ, սպիտակ մարմար՝ եռանիստ վերնամասով, 5 տող.

Այս է տապան Մելլումի, որ է որդի Աղէքսանդրի՝ մահտեսի Գէորգեանց, վախճանեցաւ 1811 ամի: / (Մյուս երեսին) Աստ ես ամփոփի մարմին՝ Աղէք-

սանդրի, որ է հայր Մելլումի եւ որդի մահտեսի Գէորգի, վճիռ մահումն / եղել 1866 ամի:

Հրատ. «Գարդմանք», 1996, N 1, էջ 6:

Տապանաքար. չափերը՝ 145 x 48 x 30 սմ, 5 տող.

Այս է տապան / Սարգսի որդի / մահտեսի / Գետրգին / վիս. 1863 ամի:

Հրատ. «Գարդմանք», 1996, N 1, էջ 6:

Տապանաքար. չափերը՝ 106 x 36 x 40 սմ, 3 տող.

Մահտեսի Խիկար / մահտեսի Գէորգեանց / (Մյուս երեսին) / 1830-1902:

Հրատ. «Գարդմանք», 1996, N 1, էջ 6:

Տապանաքար. չափերը՝ 132 x 30 x 60 սմ, սպիտակ մարմար, 3 տող.

Այս է տապան Պողոսի / Գէորգեանց, 70 ամաց հասակի / վախճան 1895 ամի, 2-ն մայիսի:

Հրատ. «Գարդմանք», 1996, N 1, էջ 6:

Տապանաքար. չափերը՝ 138 x 32 x 55 սմ, սպիտակ մարմար, 4 տող.

Այս է տապան Մայանի, որ է կին՝ / Գեորգեանց Կարաբեղի, / վախճան 11. 6. 1895 ամի: / (Մյուս երեսին)՝ Կարդացողին խնդրեմ ասէ Ա(ստուա)ծ ողորմի:
Հրատ. «Գարդմանք», 1996, N 1, էջ 6:

Տապանաքար. չափերը՝ 134 x 35 x 50 սմ, սպիտակ մարմար, 2 տող.

Այս է տապան Գեորգեանց Կարաբեղի / կին՝ Սուլթանի, ծ. 1860 թ., վխ. 19... թ.:
Հրատ. «Գարդմանք», 1996, N 1, էջ 6:

Տապանաքար. չափերը՝ 136 x 31 x 62 սմ, սպիտակ մարմար, 3 տող.

Այս է տապան Գեորգեանց / Պողոսի կողակից՝ Շողակաթին, / վախճան 1902 ամի: / (Մյուս երեսին)՝ Կարդացողին խնդրեմ ասէ Ա(ստուա)ծ ողորմի:
Հրատ. «Գարդմանք», 1996, N 1, էջ 6:

Տապանաքար. չափերը՝ 137 x 32 x 60 սմ, սպիտակ մարմար, 4 տող.

Այս է տապան Գեորգեանց Յոհաննէսի / որդի Միքայելին, 20 ամաց վախճանեցաւ 1. 6. 1903 ամի: / (Մյուս երեսին)՝ Կարդացողն ասէ Ա(ստուա)ծ ողորմի:
Հրատ. «Գարդմանք», 1996, N 1, էջ 6:

ԳՐԻԳՈՐՅԱՆՑ

Տապանաքար. չափերը՝ 154 x 28 x 50 սմ, սպիտակ մարմար, 4 տող.

Այս է հանգիստ Աթանէսի Բարսեղեան, / որ ի տոհմէն՝ Գրիգորեանց, աստէն էառ / զիւր վախճան յախտենից կենաց յուսով / աստէն նրնջէ անօջ ընով, 1816, ի 10 հոկտեմբերի:
Հրատ. «Գարդմանք», 1996, N 1, էջ 6:

Տապանաքար. չափերը՝ 140 x 65 x 35 սմ, 4 տող.

Այս է տապան մահտեսի / Սարգսի որդի Ղազարին, / մօրն՝ Եփրեմին, / 1833:
Հրատ. «Գարդմանք», 1996, N 1, էջ 6:

Տապանաքար. չափերը՝ 143 x 60 x 40 սմ, 9 տող.

1846 / Այս է տապան / մահտեսի Սարգսի որդի՝ / Սկրտչի կողակից Եղիսաբեթի, որ է / դուստր Դանիէլի եւ Նազլխանի:
Հրատ. «Գարդմանք», 1996, N 1, էջ 6:

Տապանաքար. չափերը՝ 158 x 60 x 35 սմ, 2 տող.

Այս է տապան Գրիգորի որդի / մահտեսի Սարգսին, վխճն. 8. 10. 1857 ամի:
Հրատ. «Գարդմանք», 1996, N 1, էջ 6:

Տապանաքար. չափերը՝ 155 x 50 x 35 սմ, 3 տող.

Այս է տապան Գրիգորանց Գալուստի որդի՝ Սարգսին, վխճն. 5. 21. 1873 ամի:
Հրատ. «Գարդմանք», 1996, N 1, էջ 6:

Տապանաքար. չափերը՝ 135 x 52 x 25 սմ, ուղանկյուն սալատապան, 3 տող.

Այս է տապան Գրիգորանց / Ավագի որդի Մաթեվոսին, / վախճանեցաւ՝ 1875 ամի:
Հրատ. «Գարդմանք», 1996, N 1, էջ 6:

Տապանաքար. չափերը՝ 165 x 50 x 30 սմ, 2 տող.

Այս է տապան Գրիգորեանց մահտեսի Սարգսի / որդի՝ Պարսեղին, վխճն. 3. 1. 1880 ամի:
Հրատ. «Գարդմանք», 1996, N 1, էջ 6:

Տապանաքար. չափերը՝ 150 x 53 x 40 սմ, ռուք, 2 տող.

Այս է տապան Գրիգորանց Սկրտչի կողակից՝ Ծախին, վխ. 1882:
Հրատ. «Գարդմանք», 1996, N 1, էջ 6:

Տապանաքար. սպիտակ մարմարից քանդակված ծառ է, 4 տող.

Մահարձան Ավագի Սկրտչեան / Գրիգորանցն / ծն. 1854 ամի, վախ. 1882 թ.:
Հրատ. «Գարդմանք», 1996, N 1, էջ 6:

Տապանաքար. չափերը՝ 87 x 27 x 35 սմ, 3 տող.

Այս է տապան Գրիգորանց / Գրիգորի դուստր Շողագաթին / ծնաւ 1861 ամի, վխ. 1885:
Հրատ. «Գարդմանք», 1996, N 1, էջ 6:

Տապանաքար. չափերը՝ 48 x 22 x 36 սմ, սպիտակ մարմար, 4 տող.

Այս է տապան Գրիգորանց Գրիգորի դուստր՝ Նորլնձին, 11. 10. 1888:
Հրատ. «Գարդմանք», 1996, N 1, էջ 6:

Տապանաքար. չափերը՝ 166 x 55 x 32 սմ, քարատեսակը՝ ռուք, 2 տող.

Այս է տապան Գրիգորանց մահտեսի Սարգսի որդի՝ Սկրտչին, վխ. 1889:
Հրատ. «Գարդմանք», 1996, N 1, էջ 6:

Տապանաքար. չափերը՝ 63 x 28 x 22 սմ, սպիտակ մարմար, 2 տող.

Մագթաղ Իվանի Գրիգորանց, վխ. 1902 թ.:
Հրատ. «Գարդմանք», 1996, N 1, էջ 6:

Տապանաքար. չափերը՝ 104 x 28 սմ, մի մասով խրված հողի մեջ, 3 տող.

Այս է տապան Գրիգորանց / Գրիգորի կողակից Մաթթաղին, վախճանվեցաւ 1904:
Հրատ. «Գարդմանք», 1996, N 1, էջ 6:

Տապանաքար. չափերը՝ 113 x 34 սմ, եռանիստ վերնամասով՝ մի մասը հողի մեջ թաղված, 3 տող.

Այս է տապան Գրիգորանց / Մաթեոսի որդի Գրիգորին, / վախճանվեցաւ 1904:
Հրատ. «Գարդմանք», 1996, N 1, էջ 6:

Տապանաքար. չափերը՝ 115 x 32 x 55 սմ, սպիտակ մարմար, 2 տող.

Այս է տապան Գրիգորանց Հանեսի / վորդի Իվանի, վխ. 1918 թ.:
Հրատ. «Գարդմանք», 1996, N 1, էջ 6:



ՔԱՆԱՆՑ. տապանաքարեր և խաչքարեր գերեզմանատան հին մասում

Տապանաքար. չափերը՝ 122 x 28 x 55 սմ, սպիտակ մարմար, 5 տոդ.
 Այս է տապան *Գրիգորանց* / *Իվանի վորդի Գրիգորի* / վխ. 1918 թ.: / (Մյուս երեսին)՝ *Սոնիչկա Իվանի Գրիգորանց*, վխ. 1918 թ.:

Հրատ. «Գարդմանք», 1996, N 1, էջ 6:

ԳՈՒՂՈՒՆՑ

Տապանաքար. չափերը՝ 170 x 55 x 35 սմ, 3 տոդ.
 Այս է *տ(ա)յ(ա)ն* / *Գոլին, ք(վի)ն Ռ/ՃԿԶ (1717)* էր:

Հրատ. «Գարդմանք», 1996, N 1, էջ 6:

Տապանաքար. չափերը՝ 168 x 42 x 62 սմ, 5 տող.

Եկի աշխարհ տեսայ ամենն ունայն է, վերջին օրս չի / ինացայ ինչ ձայն է, Գարուստ Պողոսեան Գիւլի/եանցս, նոր իսմցայ, որ փրկիչս՝ Աստուած միեայն է: / (Մյուս երեսին)՝ 32 ամաց վիւ. 4. 4. 1889 ամի, Աստուած հոգին / լուսատրեցի, ամէն:
Հրատ. «Գարդմանք», 1996, N 1, էջ 6:

Տապանաքար. չափերը՝ 140 x 24 x 58 սմ, սպիտակ մարմար, 9 տող.

*Էյ՝ անցատր, կա՛ց քեզ պատմեմ լալագին ակս / անգութ ցաւը սրտումս թողեց իմ փափագս / ծնողք իմ եւ որդիք անգին, ա՛խ Մեսրոբ՝ ամուսին / ո՛հ չըմոռանաք խնդրեմ ձեր խեղճ Դշխոն: / (Մյուս երեսին)՝ Մնաք բարեաւ ծանոթ-անծանոթ ես գնացի / որդիքս կաթնակեր այլոց ապաստան թողեցի. / Դշխոն եմ անմոռանալի, կին՝ Մեսրոբ Գիլեանցի, / յիշեցէք խնդրեմ Դշխուս, Ա(ստուա)ծ ողորմեցի, / ծնդ. 1871 ամի հոգ. 1, վիւ. 1899 ամի 25 յնվր.:
Հրատ. «Գարդմանք», 1996, N 2, էջ 14:*

Տապանաքար. չափերը՝ 145 x 35 x 50 սմ, 3 տող.

*Այս է տապան Գուլունց Մարգսի / զին՝ Վարթին, ծնդ. 1846, վիւճ. 12. 25. 1886 / թառամեալ ծաղփիս անցնողք յիշէք Ա(ստուա)ծ ողորմի:
Հրատ. «Գարդմանք», 1996, N 2, էջ 14:*

Տապանաքար. չափերը՝ 150 x 60 x 30 սմ, 4 տող.

*Այս է տապան / Մեսրոփին, որ է / որդի՝ Պողոսին, թվ(ին) ՌՄԾ (1801):
Հրատ. «Գարդմանք», 1996, N 2, էջ 14:*

ԴԱԼԼԱԶՅԱՆՑ

Տապանաքար. չափերը՝ 145 x 65 x 40 սմ, 4 տող.

*Այս է տապան / Յօհանի որդի՝ / Դալլաք Աւագի, 1831:
Հրատ. «Գարդմանք», 1996, N 2, էջ 14:*

Տապանաքար. չափերը՝ 140 x 55 x 35 սմ, 5 տող.

*Այս է տապան / Դալլաք Աւագի որդի՝ / Յովհաննիսի / 1839:
Հրատ. «Գարդմանք», 1996, N 2, էջ 14:*

Տապանաքար. չափերը՝ 145 x 60 x 35 սմ, 7 տող.

*Այս է տապան Յովհաննիսի / որդի՝ յանգեալ Տ(է)ր / Գրիգորի, / ՌՄԴ (1841) թ(վին):
Հրատ. «Գարդմանք», 1996, N 2, էջ 14:*

ԴԱՆԻԵԼՅԱՆՑ

Տապանաքար. չափերը՝ 182 x 48 սմ, 3 տող.

*Այս է տապան Դանիելանց / Պողոսի որդի Տատին, 1876:
Հրատ. «Գարդմանք», 1996, N 2, էջ 14:*

Տապանաքար. չափերը՝ 70 x 21 x 35 սմ, սպիտակ մարմար, 3 տող.

*Այս է տապան Դանիելեանց / Գրիգորի որդի՝ Արդեմին, 5 ամայ: / (Մյուս երեսին)՝ Վախ. 1910 թ.:
Հրատ. «Գարդմանք», 1996, N 2, էջ 14:*

ԴԱՏՈՒՆՑ (ՏԱՏՈՒՆՑ)

Տապանաքար. չափերը՝ 135 x 50 x 35 սմ, 3 տող.

*Այս է շիրիմ Դատունց / Յակոբի որդի՝ Ստեփանին, / 1883 ամի:
Հրատ. «Գարդմանք», 1996, N 2, էջ 14:*

Տապանաքար. չափերը՝ 145 x 55 x 30 սմ, 3 տող.

*Այս է շիրիմ Տատունց / Յոսէփի կողակից Մարթաին, վիւ. 1898 ամի:
Հրատ. «Գարդմանք», 1996, N 2, էջ 14:*

ԴՈՆՈՒՆՑ (ՏՈՆՈՒՆՑ)

Տապանաքար. չափերը՝ 162 x 40 x 43 սմ, ուղղանկյունաձև, 3 տող.

*Այս է տապան Դոնունց / Ստեփանի որդի Դանելին / վիւ. 8. 3. 1893 ամի:
Հրատ. «Գարդմանք», 1996, N 2, էջ 14:*

Տապանաքար. չափերը՝ 160 x 65 x 38 սմ, 3 տող.

*Այս է տապան Դոնունց / Մարգսի որդի Գալուստին, վախճանեց 1872:
Հրատ. «Գարդմանք», 1996, N 2, էջ 14:*

ԹՈՐՈՍՅԱՆՑ

Տապանաքար. չափերը՝ 170 x 57 x 40 սմ, 6 տող.

*Այս է տապան / Թորոսանց / Տ(է)ր Աւաքի / որդի Օհանէսին, / ՌՄԿԳ (1814):
Հրատ. «Գարդմանք», 1996, N 2, էջ 14:*

Տապանաքար. չափերը՝ 160 x 53 x 40 սմ, 2 տող.

*Այս է տապան Թորոսանց Ունանի / կողակից՝ Ծավահիրին, վախ. 1819:
Հրատ. «Գարդմանք», 1996, N 2, էջ 14:*

Տապանաքար. չափերը՝ 53 x 17 x 42 սմ, ուղղանկյունաձև, 3 տող.

*Այս է տապան Թորոսանց / Ունանի որդի Մարդիրոսին, վիւ. 1890:
Հրատ. «Գարդմանք», 1996, N 2, էջ 14:*

Տապանաքար. չափերը՝ 48 x 18 x 38 սմ, 3 տող.

*Այս է տապան Թորոսանց Ունանի դուստր՝ / Սապետին, վիւ. 1892:
Հրատ. «Գարդմանք», 1996, N 2, էջ 14:*

Տապանաքար. չափերը՝ 45 x 20 x 42 սմ, 4 տող.

*Այս է տապան / Թորոսանց Ունանի / դուստր՝ Խաթունին / վախ. 1892 ամի:
Հրատ. «Գարդմանք», 1996, N 2, էջ 14:*

Տապանաքար. չափերը՝ 44 x 19 x 35 սմ, 4 տող.

*Այս է տապան / Թորոսանց Ունանի / դուստր՝ Սանդուխտին / վիւ. 1894:
Հրատ. «Գարդմանք», 1996, N 2, էջ 14:*

ԽԱԼԻՓԱՆՑ

Տապանաքար. չափերը՝ 142 x 39 x 61 սմ, դազադաձև, սպիտակ մարմար, 2 տող.

Այս է տապան Խալիփեանց Ստեփանի / որդի՝ Պողոսին, վախճան 1895 թ.:



ՔԱՆԱՆՑ. «Ցից քար» խաչքար-կոթողը գերեզմանատան արևելյան եզրին

Հրատ. «Գարդմանք», 1996, N 2, էջ 14:
Ծանոթ. Խաչի փյուռնի տոհմի անվանումն է կրում Բանանցի մատուռներից մեկը՝ «Խլփանց խաչը»:

Տապանաքար. չափերը՝ 110 x 42 սմ, ուղղանկյունաձև, 2 տող.

Խաչի փեղանց կույս / Մայանի. 98 ամյա վի. 1901 թ.:
Հրատ. «Գարդմանք», 1996, N 2, էջ 14:

Տապանաքար. չափերը՝ 134 x 32 x 58 սմ, դազադաձև, սպիտակ մարմար, 2 տող.

Այս է տապան Խաչի փեղանց Պողոսի / կին՝ Վարբին, վախճան 1903 թ.:
Հրատ. «Գարդմանք», 1996, N 2, էջ 14:

Տապանաքար. չափերը՝ 67 x 39 x 27 սմ, դեղնագույն կրաքար.

Այս է տապան զանձակեցի / Յարութի մահտեսի Բալաղեանի դուստր / (Մյուս երեսին)՝ Հռիմսիմեի, ծնեալ 3. 30. 1882, / վախճանեալ 1889 ամի, սեպտեմբերի 11-ին:
Հրատ. «Գարդմանք», 1996, N 2, էջ 14:

Տապանաքար. չափերը՝ 140 x 30 x 60 սմ, ուղղանկյունաձև, կրաքար, 3 տող.

Այս է հանգիստ Ստեփանի Պողոսեան, որ ի տոհմէն մահտեսի Բալաղեանցէն, ծնաւ 1866, վի. 1. 11. 1898:
Հրատ. «Գարդմանք», 1996, N 2, էջ 14:

ԾԱՊՈՎՅԱՆՑ

Տապանաքար. չափերը՝ 180 x 60 x 50 սմ, ուղղանկյունաձև, 17 տող.

Պարտէզ ծաղկեալ / ի մեջ երկրի / մարմին քոյոյ Կալրապետի, հռչակեցար ու մահտեսի / եւ երաժիշտ գեր գովելի, / ութսուն ամաց ժամանակի / բնակի յարդ յաշխարհի / քրիստոսադիր աստիճանի / արժանացար նորին շնորհի / եղերորդ S(է)ր

Գրիգորի / սեռ բարեպաշտ մեծ Ծ(ա)յ(ո)վի / կնքեցար յայս դամբարանս / S(է)ր Ա(ստուա)ծ մեր քեզ ողորմի, / ՌՄՂԵ (1846) քոյն / մարտի ԻԳ (24) օրն / վիրապ կիրակի:

Հրատ. «Գարդմանք», 1996, N 2, էջ 14:

Տապանաքար. չափերը՝ 140 x 57 x 20 սմ, 6 տող.

Այս է տապան / Ծապովեանց / մահտեսի Կար(ա)յետի կողակից / Հռիփսիմեի / 185...:
Հրատ. «Գարդմանք», 1996, N 2, էջ 14:

Տապանաքար. չափերը՝ 110 x 55 x 30 սմ, 4 տող.

Այս է տապան Ծապովեանց / Յովհաննեսի կողակից / Սառային, / 1854:
Հրատ. «Գարդմանք», 1996, N 2, էջ 14:

ԿՈՒՐՃՈՒՆՑ (ԳՅՈՒՐՉՈՒՆՑ)

Տապանաքար. չափերը՝ 130 x 44 x 30 սմ, 3 տող.

Այս է տապան Կուրճունց / Մկրտչի որդի / Կալրապետին, վի. 1891:
Հրատ. «Գարդմանք», 1996, N 2, էջ 14:

Տապանաքար. չափերը՝ 175 x 44 x 32 սմ, 3 տող.

Այս է տապան Կուրճունց / Կարապետի կողակից / Սարետին, 1891:
Հրատ. «Գարդմանք», 1996, N 2, էջ 14:

Տապանաքար. չափերը՝ 160 x 60 x 40 սմ, սպիտակ մարմար, 2 տող.

Այս է տապան Կուրճունց Ապրիամի որդի / անժողարար Գրիգորին, 45 ամաց վի. 189... ամի:
Հրատ. «Գարդմանք», 1996, N 2, էջ 14:

ՀԱՆՈՒՅԱՆՑ

Տապանաքար. չափերը՝ 155 x 35 x 65 սմ, 4 տող.

Արձան մահու ըՍտեփաննոսի եւ բարեպաշտ յոյժ գովելի, ազգ՝ Յակոբեանց / Ղազարեանի, վաղճան հասեալ աստէն / տընի, քվ(ին) ՌՄՀԶ (1827):
Հրատ. «Գարդմանք», 1996, N 2, էջ 14:

Տապանաքար. չափերը՝ 125 x 40 x 40 սմ, քարատեսակը՝ ուրթ, 2 տող.

Այս է տապան Յակոբեանց Օհանի | որդի՝ Գրիգորի, վիս. 11. 8. 1868 ամի:

Հրատ. «Գարդմանք», 1996, N 2, էջ 14:

Տապանաքար. չափերը՝ 160 x 48 x 65 սմ, սպիտակ մարմար.

Այս է տապան Աւագ Պողոսեան Տէր Յակովբեանց, ծնունդ եղաւ 1852 ամի 15-ին դեկտեմ. | վախճանեալ 1883 ամի 16-ն փետրվարի: | (Մյուս երեսին) Կարթագոյի խնդրեմ ասէ | Աստուած որորմի:

Հրատ. «Գարդմանք», 1996, N 2, էջ 14:

ՀՈՎՀԱՆՆԻՍՅԱՆՑ

Տապանաքար. չափերը՝ 165 x 34 x 69 սմ, սպիտակ մարմար, 4-ակն տող հայերեն և ռուսերեն.

Այստեղ հանգչում է կոլլեգիական | ռեգիստրատոր բժիշկի աւագ փերշիլ՝ | Եգոր Գրիգորեան Յովհաննիսեանի աճիւնը, | ծ. 13 սեպտեմբերի 1841 թ., վիս. 14 յունիսի 1906 թ.:

Մյուս երեսին՝ *Здесь покоится прах медицинскаго | старшего коллежскаго регистратора | Егора Григорьевича Оганезова, | род. 13 сентября 1841 г., сконч. 14 июня 1906 г.:*

Հրատ. «Գարդմանք», 1996, N 2, էջ 14:

Ծանոթ. Եգոր Հովհաննիսյանը 1887 թ. հիմնադրել է գյուղի ուսումնարանի շինութունը՝ ի հիշատակ իր վաղամեռիկ որդու՝ Ալեքսանդրի («Նոր-Գար», 1887, N 113, էջ 3): 1888-ին վեհափառի կոնդակով, ի քիվս երկու այլ անձանց, հաստատվել է ուսումնարանի հոգաբարձուների կազմում («Արարատ», 1888, էջ 129):

Տապանաքար. չափերը՝ 173 x 40 x 58 սմ, դեղնագույն կրաքար, 6 տող.

Նայեցէք առ իս եւ մտաբերեցէք. ես եմ՝ Աղէքսանդր բժիշկ | Եգորեան Յոհաննէսեանցն, որ դեռ ծաղկէի գեմնագեան ուսմամբ | ի ժամ աւարտման նորա Տէր մեր հրաւիրեաց առ ինքն ի փառաբանութիւն: | (Մյուս երեսին)՝ բանիւ տեսան եկի յաշխարհ 2-ն նոյեմբերի 1865 ամի | եւ ննջիմ աստ յուսով յարութեան 12-ին յուլիսի 1885 ամի: | Անմոռանալի ձեր ընկեր Աղէքսանդր Յոհաննէսեանցի:

Հրատ. «Գարդմանք», 1996, N 2, էջ 14:

Տապանաքար. չափերը՝ 150 x 32 x 40 սմ, ուղղանկյունաձև, վարդագույն քար, 2 տող.

Այս է տապան Ստեփան Գրիգորեան | Յուաննէսեանցի կին՝ Մաքթաղին, ք(վի)ն 1867:

Հրատ. «Գարդմանք», 1996, N 2, էջ 14:

Տապանաքար. չափերը՝ 160 x 70 x 45 սմ, սպիտակ մարմար, 3 տող.

Քաջ երիտասարդ Կոստանդին | Ստեփանեան Յովհաննիսեանց | 1881-1904:

Հրատ. «Գարդմանք», 1996, N 2, էջ 14:

Տապանաքար. չափերը՝ 67 x 16 x 43 սմ, սպիտակ մարմար, 3 տող.

Այս է տապան Սերգի Յոհաննէսեան Յոհաննէսեանց, | 1902:

Հրատ. «Գարդմանք», 1996, N 2, էջ 14:



ԲԱՆԱՆՑ. «Ցից քար» խաչքար-կոթողը գերեզմանատան արևելյան եզրին (վերակազմություն)

Տապանաքար. չափերը՝ 72 x 18 x 36 սմ, ռուբ, 2 տող.

Չարար Վիրաբեան Յովհաննեսեանց, վիս. 1879 թ.:
Հրատ. «Գարդմանք», 1996, N 2, էջ 14:

Տապանաքար. չափերը՝ 49 x 19 x 36 սմ, ռուբ, 3 տող.

Միքայել Վիրաբեան Յովհաննեսեանց, / վիս. 1884 թ.:

Հրատ. «Գարդմանք», 1996, N 2, էջ 14:

ՀՐԱՊԵՏԱՆՑ (ՎԱՌՈՒՆՑ)

Տապանաքար. չափերը՝ 147 x 25 x 50 սմ, 2 տող.

Այս է տապան Հրապետանց Ղիլի / որդի՝ Սկրտիչին, վախ. 12. 21. 1818 ամի:

Հրատ. «Գարդմանք», 1996, N 2, էջ 14:

ՂԱՎԱԼԱՆՑ

Տապանաքար. չափերը՝ 175 x 58 x 33 սմ, ուղղանկյունաձև սալատապան.

Այս է տապան Ղավալ Սկրտչի / ...:

Հրատ. «Գարդմանք», 1996, N 2, էջ 14:

Տապանաքար. չափերը՝ 145 x 60 x 35 սմ, 3 տող.

Այս է տապան Ղավալանց / Չարարի որդի՝ Գրիգորին, ծնաւ 1861, վիս. 1881:

Հրատ. «Գարդմանք», 1996, N 2, էջ 14:

ՂՈՒՈՒՆՑ

Տապանաքար. չափերը՝ 180 x 68 x 34 սմ, ուղղանկյունաձև, 6 տող.

Այս է դապան / Բակրատին, / որ է որդի՝ Ջիրափարթի Յաթան բէկի, / 1830:

Հրատ. «Գարդմանք», 1996, N 2, էջ 14:

Ծանոթ. Ջիրափարթի=Ջրաբերդի:

Տապանաքար. չափերը՝ 150 x 54 x 35 սմ, ռուբ, 5 տող.

Այս է դապան / Ղուլունց / Արութ(ուն)ի որդի՝ Եղին, / 1834:

Հրատ. «Գարդմանք», 1996, N 2, էջ 14:

Տապանաքար. չափերը՝ 150 x 43 x 25 սմ, մանուշակագույն քար, 3 տող.

Այս է տապան Ղուլունց / Յարութինի որդի՝ մահտեսի Սահակին, վիս. 1893:

Հրատ. «Գարդմանք», 1996, N 2, էջ 14:

Տապանաքար. չափերը՝ 148 x 43 x 30 սմ, մանուշակագույն քար, 3 տող.

Այս է տապան Ղուլունց / Յարութինի որդի՝ մահտեսի Ս(ա)հակի կողակից՝ Մարեամին, / 1882:

Հրատ. «Գարդմանք», 1996, N 2, էջ 14:

Տապանաքար. չափերը՝ 57 x 14 x 38 սմ, սպիտակ մարմար, 3 տող.

Այս է տապան Ղուլունց / Աւետիսի որդի՝ Համբարձումին, ծ. 1899, վիս. 1900:

Հրատ. «Գարդմանք», 1996, N 2, էջ 14:

Տապանաքար. չափերը՝ 145 x 53 x 30 սմ, ռուբ, 2 տող.

Այս է տապան Ղուլունց / Գրիգորի որդի՝ Եղի, վիս. 1900:

Հրատ. «Գարդմանք», 1996, N 2, էջ 14:

Տապանաքար. չափերը՝ 143 x 38 x 48 սմ, ռուբ, 2 տող.

Այս է տապան Ղուլունց Գրիգորի որդի / Յովհաննեսի, վիս. 1905 թ.:

Հրատ. «Գարդմանք», 1996, N 2, էջ 14:

Տապանաքար. չափերը՝ 142 x 31 x 58 սմ, սպիտակ մարմար, 6 տող.

Այս է տապան Ղուլունց Գրիգորի որդի / Յարութինի, 66 ամաց վիս. 1920 թ.:/ (Մյուս երեսին)՝ Ննջիր աստ հանգիստ սիրելի հայրիկ / թողնելով ինձ վերա՝ ձեր մեծ երախտիք, / փոխան երախտեացող չունեցա այլ բան / այս տապան քարը առ քեզ ի նշան:

Հրատ. «Գարդմանք», 1996, N 2, էջ 14:

Տապանաքար. չափերը՝ 138 x 28 x 54 սմ, սպիտակ մարմար, 4 տող.

Այս է տապան Ղուլունց Յարութինի կին՝ Հոռնունի, 58 ամաց վիս. 1922 թ.:/ (Մյուս երեսին)՝ Որք պատահիք այս տապանի / ասեք սմա՝ Տերն որդւմի:

Հրատ. «Գարդմանք», 1996, N 2, էջ 14:

Տապանաքար. չափերը՝ 70 x 20 x 40 սմ, 3 տող.

Այս է տապան Ղուլունց Յարութինի որդի՝ Պողոսին, / վիս. 1892 թ.:

Հրատ. «Գարդմանք», 1996, N 2, էջ 14:

Տապանաքար. չափերը՝ 78 x 25 x 30 սմ, ռուբ, 3 տող.

Այս է տապան Ղուլունց / Յարութինի որդի՝ Գրիգորին, ծ. 1898, վիս. 1900 թ.:

Հրատ. «Գարդմանք», 1996, N 2, էջ 14:

Տապանաքար. չափերը՝ 73 x 20 x 40 սմ, 2 տող.

Այս է տապան Ղուլունց Յարութինի դուստր՝ Շողին, վիս. 1896:

Հրատ. «Գարդմանք», 1996, N 2, էջ 14:

Տապանաքար. չափերը՝ 66 x 23 x 38 սմ, 3 տող.

Այս է տապան Ղուլունց Յարութինի դուստր՝ Սրհարին, / վիս. 1912 թ.:

Հրատ. «Գարդմանք», 1996, N 2, էջ 14:

ՄԱՆՈՒՇԱԿՅԱՆՑ

Տապանաքար. չափերը՝ 170 x 65 x 50 սմ, սպիտակ մարմար, 2 տող.

Այս է տապան Խաչատուրի / Մանուշակեանց, վիս. 1876 թ.:

Հրատ. «Գարդմանք», 1996, N 2, էջ 14:

Տապանաքար. չափերը՝ 122 x 39 x 22 սմ, ուղղանկյունաձև, 2 տող.

Մանուշակեանց Հանեսի / կին՝ Մարանոսի, վիս. 1887:

Հրատ. «Գարդմանք», 1996, N 2, էջ 14:

Տապանաքար. չափերը՝ 106 x 30 x 43 սմ, ուղղանկյունաձև, 2 տող.

Մանուշակեանց Պողոսի / կին՝ Ազիզի, վիս. 1892:

Հրատ. առաջին անգամ:

Տապանաքար. չափերը՝ 108 x 30 x 40 սմ, 2 տող.

Հանես Պողոսեան / Մանուշակեանց, վիս. 1910:

Հրատ. «Գարդմանք», 1996, N 2, էջ 14:

ՄԵԼԻՔ-ԻՍՐԱՅԵԼՅԱՆՑ

Տապանաքար. չափերը՝ 165 x 54 x 27 սմ, ուռք, 6 տող.

Այս է տապան / Մելիք-Իսրայելեանց ... / ...յերիք, վախճանեցաւ, 1870:

Հրատ. «Գարդմանք», 1996, N 2, էջ 14:

Տապանաքար. չափերը՝ 150 x 47 x 63 սմ, դեղին կրաքար, 5 տող.

Այսմ տապանի տակ ննջիմ յուսով / յարութեան Քրիստոսի գալստեամբ / Օհան Աւագեան Մելիք-Իսրայելեանց: / (Մյուս երեսին)՝ Ծնայ 1847 թ., վխճնց. 1883 թ., ապրեցի 36 տարի, / այս միջոցեն Ա(ստուա)ծ ճանաչեցի, ասացէք Ա(ստուա)ծ ողորմի:

Հրատ. «Գարդմանք», 1996, N 2, էջ 14:

Տապանաքար. չափերը՝ 47 x 20 x 40 սմ, դեղին կրաքար, 4 տող.

Այս է տապան / Մելիք-Իսրայելեանց / (Մյուս երեսին)՝ Օհանի տուստը՝ / Գշխտին, 1882 ամի:

Հրատ. «Գարդմանք», 1996, N 2, էջ 14:

ՄԵԼԻՔ-ԾԱՏՈՒԻՅԱՆՑ

Տապանաքար. չափերը՝ 164 x 42 x 68 սմ, դազաղաձև սպիտակ մարմար, 3 տող.

Այս է տապան Գալուստ / Յարութիւնեան Մելիք-Ծատուրեանցի: / (Մյուս երեսին)՝ 1826-1901:

Հրատ. «Գարդմանք», 1996, N 2, էջ 14:

ՄԵԼԻՔ-ՄԱԹԵՎՈՍՅԱՆՑ

Տապանաքար. չափերը՝ 143 x 68 x 32 սմ, սպիտակ մարմար, 4 տող.

Վիմիս տակ ամփոփի մարմինը կին՝ Սկրտչի / Մելիք-Մատթէոսեանցի Շողազաթի Ներսէսեանի, հանգիստ ոսկրացոյ, ծնաւ 1831 ամի: / (Մյուս երեսին)՝ Վախճանեցաւ 1895 ամի, նոյ. 7-ն:

Հրատ. «Գարդմանք», 1996, N 2, էջ 14:

Տապանաքար. չափերը՝ 140 x 47 x 30 սմ, ուղղանկյունաձև, 5 տող.

Այս է տապան Մելիք-Մաթէոսեանց Յարութիւնի որդի / փոռնոչի Ղեւանդի, / վխ. / 1882:

Հրատ. «Գարդմանք», 1996, N 2, էջ 14:

Տապանաքար. չափերը՝ 175 x 57 x 30 սմ, 2 տող.

Այս է տապան Մելիք Մաթէոսեանց / Միրզի կին՝ Վարթին, վխ. 1887 ամի:

Հրատ. «Գարդմանք», 1996, N 2, էջ 14:

Տապանաքար. չափերը՝ 113 x 30 x 35 սմ, ուղղանկյունաձև, 2 տող.

Այս է տապան Մելիք-Մաթէոսեանց / Պողոսի որդի Յարութիւնի, վխ. 5. 19. 1890:

Հրատ. «Գարդմանք», 1996, N 2, էջ 14:

Տապանաքար. չափերը՝ 74 x 21 x 26 սմ, դեղնագույն, 2 տող.

Այս է տապան Մելիք-Մաթէոսեանց / Պողոսի որդի Սկրտչին, վխ. 5. 16. 1881:

Հրատ. «Գարդմանք», 1996, N 2, էջ 14:

Տապանաքար. չափերը՝ 170 x 52 x 40 սմ, 2 տող.

Այս է տապան Մելիք-Մաթէոսեանց / Մաթէոսի կին՝ Խանումի, վխ. 1892 ամի:

Հրատ. «Գարդմանք», 1996, N 2, էջ 14:

Տապանաքար. չափերը՝ 75 x 23 x 35 սմ, սպիտակ մարմար, 2 տող.

Սկրտչի Պողոսեան Մելիք-Մաթէոսեանց, 10 ամաց վխ. 1907:

Հրատ. «Գարդմանք», 1996, N 2, էջ 14:

Տապանաքար. չափերը՝ 128 x 25 x 37 սմ, սպիտակ մարմար, 4 տող.

Այս է տապան Մելիք-Մաթէոսեանց / Պողոսի որդի Մամիկին: / (Մյուս երեսին)՝ 26 ամաց վխ. 3. 17. 1908 ամի, / կնդակամահ:

Հրատ. «Գարդմանք», 1996, N 2, էջ 14:

Տապանաքար. չափերը՝ 138 x 31 x 40 սմ, սպիտակ մարմար, 2 տող.

Այս է տապան Մելիք-Մաթէոսեանց Պողոսի / կին՝ Հռիփսիմի, 56 ամաց վխ. 1914 թ.:

Հրատ. «Գարդմանք», 1996, N 3, էջ 14:

Տապանաքար. չափերը՝ 140 x 38 x 50 սմ, սպիտակ մարմար, 2 տող.

Այս է տապան Պողոսի Մաթէոսեան / Մելիք-Մաթէոսեանց, 75 ամաց վխ. 1917 թ.

Հրատ. «Գարդմանք», 1996, N 3, էջ 14:

Տապանաքար. չափերը՝ 75 x 25 x 45 սմ, սպիտակ մարմար, 3 տող.

Մաթէոսեան Մամիկոն Արտեմի / 1918-1919: / (Մյուս երեսին)՝ Մելիք-Մաթէոսեան:

Հրատ. «Գարդմանք», 1996, N 3, էջ 14:

ՄԻՐԶԱՆՑ

Տապանաքար. չափերը՝ 148 x 29 x 40 սմ, 3 տող.

Այս է տապան Մեռզեանց / Մարգաի տուստը՝ / Թազուհին, ի 1874 ամի:

Հրատ. «Գարդմանք», 1996, N 3, էջ 14:

Տապանաքար. չափերը՝ 67 x 20 x 43 սմ, 3 տող.

Այս է տապան Միրզաեանց / Սկրտչի որդի՝ Արտեմին: / (Մյուս երեսին)՝ Վխճն. 1. 11. 1886 ամի:

Հրատ. «Գարդմանք», 1996, N 3, էջ 14:

ՄՈՆԹՈՒՆՑ

Տապանաքար. չափերը՝ 167 x 55 x 32 սմ, ուղղանկյունաձև, մանուշակագույն, 2 տող.

Այս է տապան Մօնթունց Մարգաի որդի՝ / Պետրոսին, վխ. 11. 10. 1880 ամի:

Հրատ. «Գարդմանք», 1996, N 3, էջ 14:

Տապանաքար. չափերը՝ 123 x 60 x 30 սմ, սպիտակ մարմար, 3 տող.

Այս է տապան Մօնթունց Անայի, որ է / դուստր՝ Մարգաի Բաղրամեանցի, ծնաւ / 1826 ամի, վախճանեցաւ 1889:

Հրատ. «Գարդմանք», 1996, N 3, էջ 14:

Տապանաքար. չափերը՝ 123 x 47 x 26 սմ, դեղին կրաքար, 2 տող.

Այս է տապան Մոնթրունց Պետրոսի / կին՝ Սառային, ծն. 1849-ին, վխ. 1894:

Հրատ. «Գարդմանք», 1996, N 3, էջ 14:

ՄՈՒՔԵԼՅԱՆՑ (ՄԻՔԱՅԵԼՅԱՆՑ)

Տապանաքար. չափերը՝ 140 x 27 x 73 սմ, դեղին կրաքար, 7 տող.

Այս է տապան Գանձակու նահանգի / Պանանց գուղա բնակիչ Յոհաննէ/սի որդի՝ Բէգլար Մուքէլեանց, / ողձանվէցաւ 11. 21. 1863 ամի: / (Մյուս երեսին) Ի տապանի աստ ամփոփի մարմին Միքայէլեանց / Մարգսի, որ սպանմամբ վախճանեցաւ յոստի / թշնամեաց աստի բարձաւ, վխ. 1877 ամի:

Հրատ. «Գարդմանք», 1996, N 3, էջ 14:

Տապանաքար. չափերը՝ 142 x 39 x 30 սմ, ռուբ, 2 տող.

Այս է տապան Միքայէլեանց Մարգսի կողա/կից՝ Խալլուին, վխ. 9. 16. 1893 ամի:

Հրատ. «Գարդմանք», 1996, N 3, էջ 14:

Տապանաքար. չափերը՝ 72 x 20 x 52 սմ, ռուբ, 4 տող.

Այս է տապան Չառի, / տատը՝ ըՄտեփան / Մուքէլեանցի, վխ. / 4. 9. 1888:

Հրատ. «Գարդմանք», 1996, N 3, էջ 14:

Տապանաքար. չափերը՝ 162 x 43 x 70 սմ, սպիտակ մարմար, 3 տող.

Այս է տապան Խաչատուր / Ղեռնդեան Մուքէլեանցի, / 1841-1877:

Հրատ. «Գարդմանք», 1996, N 3, էջ 14:

ՆԱԴԻՅԱՆՑ

Տապանաքար. չափերը՝ 155 x 60 x 35 սմ, 4 տող.

Այս է տապան / Նադիրանց / Տ(է)ր Գրիգորին, / թվ(ին) ՌՄԺ(1761):

Հրատ. «Գարդմանք», 1996, N 3, էջ 14:

Տապանաքար. չափերը՝ 140 x 55 x 25 սմ, 5 տող.

Այս է տապան / Տ(է)ր Գրիգորի կողակից / Յեռնանին, / թվ(ին) ՌՄԽ(1791):

Հրատ. «Գարդմանք», 1996, N 3, էջ 14:

Տապանաքար. չափերը՝ 125 x 60 x 35 սմ, 3 տող.

Այս է տապան Նադիրանց / Առուշանին, / վախ. 10. 5. 1816 ամի:

Հրատ. «Գարդմանք», 1996, N 3, էջ 14:

Տապանաքար. չափերը՝ 135 x 45 x 30 սմ, 3 տող.

Այս է տապան Առուշանի / կողակից Նադիրանց / Հերիքնագին, 1862:

Հրատ. «Գարդմանք», 1996, N 3, էջ 14:

Տապանաքար. չափերը՝ 127 x 47 x 40 սմ, 3 տող.

Այս է տապան Մարգսի / կողակից՝ Նադիրանց / Սառային, 1866:

Հրատ. «Գարդմանք», 1996, N 3, էջ 14:

ՆԱԼԱՆԴԱՆՑ

Տապանաքար. չափերը՝ 162 x 36 x 50 սմ, ուղղանկյունաձև, 2 տող.

Այս է տապան Սապետի, որ է կին՝ / Պարսեղի Նալպանդեանց, վխ. 1898 թ.:

Հրատ. «Գարդմանք», 1996, N 3, էջ 14:

ՆԵՐԿԱՐԱՐՅԱՆՑ (ՆՐԿՐԱՐԱՆՑ)

Տապանաքար. չափերը՝ 144 x 27 x 45 սմ, 2 տող.

Այս է տապան Նրկարարեանց Խաչատուրի / որդի Գալուստին, վխճն. 1870:

Հրատ. «Գարդմանք», 1996, N 3, էջ 14:

Տապանաքար. չափերը՝ 124 x 26 x 36 սմ,

Այս է տապան Նրկարարեանց Վիրապի / կին՝ Հերիքին, վխճն. 1874 ամի:

Հրատ. «Գարդմանք», 1996, N 3, էջ 14:

Տապանաքար. չափերը՝ 137 x 28 x 62 սմ, 3 տող.

Այս է տապան Նրկարարանց / Կարապետի կողակից՝ Հերիքին, / վախճ. 1881 ամի:

Հրատ. «Գարդմանք», 1996, N 3, էջ 14:

Տապանաքար. չափերը՝ 54 x 18 x 37 սմ, 3 տող.

Այս է տապան Նրկարարեանց / Վիրապի որդի՝ / Խաչատուրի, 1888:

Հրատ. «Գարդմանք», 1996, N 3, էջ 14:

ՇԱՀՄՈՒՐԱԳՅԱՆՑ

Տապանաքար. չափերը՝ 130 x 28 x 67 սմ, դեղին կրաքար, 3 տող.

Այս շիրիմ Շահմուրադանց / Գրիգորի որդի՝ Կարապետին, / վախճան՝ 1890:

Հրատ. «Գարդմանք», 1996, N 3, էջ 14:

Տապանաքար. չափերը՝ 176 x 39 x 70 սմ, սպիտակ մարմար, դազաղաձև, 3 տող.

Այս է տապան Վիրապ / Յակոբեան Շահմուրադեանցի: / (Մյուս երեսին) Ծնաւ 1805 ամի, վախճ. 1890 ամի:

Հրատ. «Գարդմանք», 1996, N 3, էջ 14:

Տապանաքար. չափերը՝ 55 x 40 x 15 սմ, դեղին կրաքար, 4 տող.

Այս է տապան Շահմուրադանց Սարգիսի որդի՝ Կարապետին, / ծն. 1893, վխ. 1894:

Հրատ. «Գարդմանք», 1996, N 3, էջ 14:

Տապանաքար. չափերը՝ 160 x 55 x 30 սմ, ուղղանկյունաձև, 2 տող.

Այս է տապան Մինաս Գրիգորեան / Շահմուրադեանցի, վխ. 1897:

Հրատ. «Գարդմանք», 1996, N 3, էջ 14:

Տապանաքար. չափերը՝ 140 x 45 x 60 սմ, սպիտակ մարմար, 2 տող.

Այս է տապան Շահմուրադեանց Կարապետի / կին՝ Չանին, 78 ամաց, վխ. 12. 15. 1902 թ.:

Հրատ. «Գարդմանք», 1996, N 3, էջ 14:

Տապանաքար. չափերը՝ 140 x 40 x 60 սմ, սպիտակ մարմար, չափածո 8 տող.

Այս տապանի տակ կը հանգչի բանանցեցի / դաշնակցական քաջ զինվոր՝ Չաքար Շահնուրադեանցը, / որը նահատակվել է Բանանցի այգիներում, 1906 թ. / մայիսի 16-ին, 34 ամեաց հասակում: / (Մյուս երեսին)՝ Իմ ընկերներ, քաջ կովեցեք / թուրքերի դեմ ամեն օր: / իմ վրեժը նրանցից առեք / մոսիներով ձեր հզօր: / Թող թնդան ձեր մոսեները / մեր ձորերում, սարերում. / նրանց ահեղ գոռ ձայները / կը լսեմ ես գերեզմանում:

Հրատ. «Գարդմանք», 1996, N 3, էջ 14:

ՇԱՀՈՒՄՅԱՆՑ

Տապանաքար. չափերը՝ 182 x 26 x 43 սմ, ուղղանկյունաձև, 2 տող.

Գրիգոր Տէր-Յարութիւնեան, / վիս. 1815, որ՝ Շահումեանց:

Հրատ. «Գարդմանք», 1996, N 3, էջ 14:

Տապանաքար. չափերը՝ 146 x 28 x 65 սմ, 3 տող.

Այս է տապան Յարութիւնեանց / Ստեփանի կին՝ Աստղիկի, ծ. 1882, / վիս. 1. 2. 1908 թ. ծաղիկ հասակի:

Հրատ. «Գարդմանք», 1996, N 3, էջ 14:

Տապանաքար. չափերը՝ 146 x 28 x 55 սմ, 3 տող.

Այս է տապան Տէր-Յարութիւնեանց / Գրիգորի կին՝ Անային, / վիս. 1892, որ՝ Շահումեանց:

Հրատ. «Գարդմանք», 1996, N 3, էջ 14:

Տապանաքար. չափերը՝ 163 x 27 x 61 սմ, 3 տող.

Գրիգոր Յակոբեան Տէր-Յարութիւնեանց, վիս. 1895, / որ է՝ Շահումեանց:

Հրատ. «Գարդմանք», 1996, N 3, էջ 14:

Տապանաքար. չափերը՝ 148 x 30 x 57 սմ, 3 տող.

Այս է տապան Տ(է)ր Յարութիւնեանց Յակոբի կին՝ Սապետին, / վիս. 1900 ամի, է՝ Շահումեանց:

Հրատ. «Գարդմանք», 1996, N 3, էջ 14:

ՉԻԼԻՆԿԱՐՅԱՆՑ

Տապանաքար. չափերը՝ 150 x 55 x 35 սմ, 3 տող.

Այս է տապան մ(ա)հտ(ե)սի Սկրտչին, / որ է որդի՝ Այվազեան / Չիլինկարեանց, վիս. 1890 ամի:

Հրատ. «Գարդմանք», 1996, N 3, էջ 14:

Տապանաքար. չափերը՝ 152 x 50 x 40 սմ, 3 տող.

Այս է տապան Չիլինկարեանց / մ(ա)հտ(ե)սի Սկրտչի կողակից՝ / Թումարին, վիս. 1899 ամի:

Հրատ. «Գարդմանք», 1996, N 3, էջ 14:

ՉՈՓՈՒՅԱՆՑ

Տապանաքար. չափերը՝ 78 x 22 x 42 սմ, սպիտակ մարմար, 3 տող.

Ի տապանս Չոփոտանց / Ալէքսանթրի որդոյ՝ / Սկրտչին, վիս. 1872 ամի:

Հրատ. «Գարդմանք», 1996, N 3, էջ 14:



ԲԱՆԱՆՑ. Խաչքար գերեզմանատան հին մասում

Տապանաքար. չափերը՝ 78 x 22 x 42 սմ, սպիտակ մարմար, 12 տող.

Խաչհանգիստ Չոփոտեանց Եսայեան Միքայէլի, / որ գեղանի յոյժ քաղցրաբան երիտասարդ սիրելի / մանուկ տիօք ի տար աշխարհ լցեալ հասակ նագելի, / սա գայ ի տուն մխիթարել զայրի մայր իւր եղկելի / մտեալ շափղ այս կենաց, ընպել բաժակ վատ սիրոյ / ընդ սիրելոյդ սրտի իւրոյ սիրահեզիկ հէք ղշխոյ / խորշակ մահու անգաբար փչէ ի սա յոյժ փութով / յանմխիթար ի սուգ թախիժ ազգ ընտանի մատնելով: / Ծնաւ ի 1870 ամի / վախճանեցաւ / 9-ն յունիսի / 1900 ամի:

Հրատ. «Գարդմանք», 1996, N 3, էջ 14:

ՊՈՂՈՍՅԱՆՑ

Տապանաքար. չափերը՝ 154 x 41 x 40 սմ, ռուք, 2 տող.

Այս է տապան Պողոսանց Կարապետի / որդի՝ Պօղոսի կին՝ Մաքթաղին, վիս. 1. 21. 1895:

Հրատ. «Գարդմանք», 1996, N 3, էջ 14:

Տապանաքար. չափերը՝ 138 x 13 x 45 սմ, սպիտակ կրաքար, 2 տող.

Այս է արձան Հանեսի որթի / Մարտիրոս Պողոսեանց, 1843:

Հրատ. «Գարդմանք», 1996, N 3, էջ 14:

ՉԱԼԼԱԳՅԱՆՑ

Տապանաքար. չափերը՝ 160 x 55 x 40 սմ, ուղղանկյունաձև, 2 տող.

Այս է տապան Անդրեասի Ստեփանեան / Ջալաղեանց, վիս. 1894:

Հրատ. «Գարդմանք», 1996, N 3, էջ 14:

Տապանաքար. չափերը՝ 144 x 62 x 32 սմ, սպիտակ մարմար, 2 տող.

Այս է տապան Գրիգորի Յարութիւնեան / Ճալաղեանց, 96 ամաց վիս. 1912 թ.

Հրատ. «Գարդմանք», 1996, N 3, էջ 14:

Տապանաքար. չափերը՝ 92 x 21 սմ, սպիտակ մարմար, 2 տող.

Այս է տապան Միմոնի Սարգիսեան | Ջալլա-դեանց, վիս. 1913 թ.:

Հրատ. «Գարդմանք», 1996, N 3, էջ 14:

Տապանաքար. չափերը՝ 155 x 65 x 21 սմ, սպիտակ մարմար, 1 տող.

Ջալլադանց Գրիգորի կին՝ Թանկի, 2. 3. 1917:

Հրատ. «Գարդմանք», 1996, N 3, էջ 14:

Տապանաքար. չափերը՝ 70 x 20 x 36 սմ, սպիտակ մարմար, 2 տող.

Միրանուշ Հովհաննեսի | Ջալլադանց, 1 ամաց վիս. 1923 թ.:

Հրատ. «Գարդմանք», 1996, N 3, էջ 14:

ՎԱՀԱՆՅԱՆՑ

Տապանաքար. չափերը՝ 155 x 60 x 30 սմ, 5 տող.

Այս է դապան / Վահանանց Առաքելի որթի | Տեր Հ...ին ք(ի)ւ / ՌՄԾ(1801):

Հրատ. «Գարդմանք», 1996, N 3, էջ 14:

ՎԱՆՈՒՆՑ

Տապանաքար. չափերը՝ 165 x 30 x 70 սմ, 2 տող.

Այս է տապան Խաչատուրի | որդի՝ Գրիգորին, վիս. 1884 ամի:

Հրատ. «Գարդմանք», 1996, N 3, էջ 14:

Տապանաքար. չափերը՝ 60 x 15 x 35 սմ, 3 տող.

Այս է տապան Վանուկ Ավագիմի դուստր՝ / Շուշանիկին, 1887:

Հրատ. «Գարդմանք», 1996, N 3, էջ 14:

Տապանաքար. չափերը՝ 140 x 38 x 65 սմ, սպիտակ մարմար, 3 տող.

Այս է տապան Վանեանց | Պողոսի որդի՝ Սողոմոնին: / (Մյուս երեսին)՝ Ծ. 18. 4. 1848, վիս. 15. 1. 1886 թ.:

Հրատ. «Գարդմանք», 1996, N 3, էջ 14:

Տապանաքար. չափերը՝ 135 x 40 x 58 սմ, 3 տող.

Այս է տապան Վանեանց Սողոմոնի | կին՝ Եղիսապետին: / (Մյուս երեսին)՝ 13. 5. 1858 - 26. 6. 1886:

Հրատ. «Գարդմանք», 1996, N 3, էջ 14:

ՎԱՐԴԱԶԱՐԱՆՑ

Տապանաքար. չափերը՝ 153 x 38 x 36 սմ, 6 տող.

Այս է տապան Մատթեոս Յարութիւնեան Վարդապարեանցի, Ծ. 1831, վիս. 1. 10. 1901: / (Մյուս երեսին)՝ Այստեղ կհանգչի... / որը թողած վայելիք կեանք / մնաց միշտ հեզ, համեստ, բարի | անուն թողեց անաքինի:

Հրատ. «Գարդմանք», 1996, N 3, էջ 14:

ՎԱՐԴԱՊԵՏՅԱՆՑ

Տապանաքար. չափերը՝ 165 x 45 x 42 սմ, 3 տող.

Այսու տապան ամփոփեալ դնի մարմին | Վարդանի, որդի են՝ Մկրտչի | Վարդապետեանց, վիս. 1872 ամի:

Հրատ. «Գարդմանք», 1996, N 3, էջ 14:

Տապանաքար. չափերը՝ 95 x 35 x 40 սմ, սպիտակ կրաքար, 4 տող.

Այս է տապանն Ջանի, որ է դուստր | Եփրեմի Վարդապետեանց: / (Մյուս երեսին)՝ Ծնաւ 2-ն յունարի 1884 / եւ վախճ, 18-ն փետրվարի 1887:

Հրատ. «Գարդմանք», 1996, N 3, էջ 14:

Տապանաքար. չափերը՝ 125 x 38 x 55 սմ, ռուբ, 3 տող.

Այս է շիրիմ Վարդապետանց | Նաւասարդի կին՝ Վարդին, | վախ. 1886 ամի:

Հրատ. «Գարդմանք», 1996, N 3, էջ 14:

Տապանաքար. չափերը՝ 170 x 30 x 50, ռուբ, 2 տող.

Այս է տապան Վարդապետանց Նաւասարդի 2-րդ կին՝ Վարթին, վիս. 5. 2. 1905 թ.:

Հրատ. «Գարդմանք», 1996, N 3, էջ 14:

ՏԵՐ-ԱՎԵՏԻՔՅԱՆՑ

Տապանաքար. 2 տող.

Այս է տապան Տեր-Աւետիքեանց Յովհաննեսի | կին՝ Եղումի, վիս. 1880 ամի:

Հրատ. «Գարդմանք», 1996, N 3, էջ 14:

Տապանաքար. 7 տող.

Ստեփան Միքայելեան | Տեր-Աւետիքեանց. | Ծաղիկ, գեղեցիկ. | աստ բուսեալ սպասիմ. | յոսով Յարութեան | Քրիստոսի գալստեան, | Ծ. 5. 29. 1851, վ. 8. 16. 1861:

Հրատ. «Գարդմանք», 1996, N 3, էջ 14:

Տապանաքար. 16 տող.

Աստ սերմանիմ, անդ բուսանիմ յոսով | Յարութեան (թ)ե(ան) Զ(րիստո)սի գալստեանք ս(ր)ք(ո)յ հոգոյն | երեւմամբ. Յովհաննէս Ստեփանեան Տեր Աւետիքեանց. | ամենակալ Ա(ստու)ծ եւ Տեր Յ(իսու)ս Զ(րիստո)ս դատաւոր արդար | յորժամ գաս փառօք հօր դատել զկենդանիս եւ | զմեռեալս մի մտաներ ի դատաստան ը(նդ) ծառայի | քում Յովհաննիսիս, այլ փրկեա զիս ի յալիտենա/կան հրոյն եւ լսելի արա ինձ զերանաւետ կոչումն | արդարոյ յերկնից արքայութեանդ եւ ողորմեա քո | արարածոյ եւ ինձ բազմամեղիս: | (Մյուս երեսին)՝ Արձանս այս տուն եւ տեղի դարփին, վարպետ՝ Յովհաննէսի Ստեփանեան, սա անուանի Տ(է)ր Աւետիքեանց ազգատոհմի, Ծնուինդն՝ 1820 ամի, ի Բա/նանց գիղի, մահն՝ 1860 ամի, յամսեանն | օգոստոսի:

Հրատ. «Գարդմանք», 1996, N 3, էջ 14:

Տապանաքար. 9 տող.

Չի երագ օրիաս ինձ ժամանել ո՛հ Աստուած | յայս աշխարհէս կարճեաց զթել իմ կենաց | մնայ աչք ձեր ջերմ արտասուք միշտ ի լաց, | ձեզ ասել խնդրեմ ընկալ զսա տէր փառաց | ինձ՝ Խաչատուրիս Ստեփանեան Տեր Աւետիքեանց, | հանդիպողս/ցոյ խնդրեմ | ասէք Աստուած | ողորմի:

Հրատ. «Գարդմանք», 1996, N 3, էջ 14:

ՏԵՐ-ԵՊԻՍԿՈՊՈՍՅԱՆՑ

Տապանաքար. չափերը՝ 184 x 37 x 65 սմ, սպիտակ մարմար, 7 տող.

Այս տապանի տակ կը հանգչի Տէր-Պողոս քահանայ / Եպիսկոպոսեանցի կին՝ Թագուհի Տէր-Պետրոսեան Եպիսկոպոսեանցը, մայր՝ անդրանիկ համալսարանականի / Բանանցոյ՝ Արամի, ծ. 1840 թ., վախճան. 1901 թ.: / (Մյուս երեսին)՝ Սիրելի գաւակունք իմ, ձեր փոխադարձ սերն ու միաբանութիւնը կը լինի յախտեանական երանելի յուշարձան ինձ / համար, ուստի միշտ սիրեցէք միմեանց:

Հրատ. «Գարդմանք», 1996, N 3, էջ 14:

Տապանաքար. չափերը՝ 172 x 50 x 65 սմ, սպիտակ մարմար, 5 տող.

Այս տապանի տակ կը հանգչի Բանանցի առաջի համալսարանական Խարկովի ֆակուլտետի ուսանող ու աշխուհետեւ քննիչ ու հաշտարար դատատրի օգնական / (մյուս երեսին)՝ Արամ Տէր-Պողոսեան Եպիսկոպոսեանցը, / ծնվել է 1862 ամի, վախճանվել 1892 ամի:

Հրատ. «Գարդմանք», 1996, N 3, էջ 14:

Տապանաքար. չափերը՝ 140 x 30 x 60 սմ, 3 տող.

Այս է տապան Արտաշէս / Տէր-Պողոսեան Եպիսկոպոսեանցի, / ծնվել է 1879 թ., վախ. 1894-ին:

Հրատ. «Գարդմանք», 1996, N 3, էջ 14:

ՏԵՐ-ԻՍՐԱՅԵԼՅԱՆՑ

Տապանաքար. չափերը՝ 128 x 30 x 47 սմ, ուղղանկյունաձև, սպիտակ մարմար, 4 տող.

Ընդ այս վիմով եղեալ մարմին / Աննայ Յարութիւնեանի, որ էր / կին՝ Պետրոս ք(ա)հ(ա)ն(ա)յի Տ(է)ր-Իսրայէլեանցի, / վախճանեալ ի 1855 ամի:

Հրատ. «Գարդմանք», 1996, N 3, էջ 14:

Տապանաքար. չափերը՝ 160 x 40 x 65 սմ, սպիտակ մարմար, 8 տող.

Ընդ վիմովս գտանի մարմին աստիճանատրի / զավառական կառավարութեան Գանձակո / Յովհաննէսի Տէր-Իսրայէլեանց որդոյ՝ Տէր-Պետրոս / քահանայի: Հանդիպողացդ խնդրեմ ասէ Ա(ստուա)ծ ողորմի (կողին). Վախճանեալ / ի 1-ն մայիսի / 1859 ամի, 29 / ամսայ հասակի:

Հրատ. «Գարդմանք», 1996, N 3, էջ 14:

Ծանոթ. Հովհաննէսը ծնվել էր 1830 թ. հուլիսի 10-ին (ՀԱԱ... թ. 4):

Տապանաքար. չափերը՝ 190 x 35 x 60 սմ, սպիտակ մարմար, 4 տող.

Այս է տապան ... Պետրոս քահանայի / ... / Տէր Պող... / զողո... ամեաց ի 1849:

Հրատ. «Գարդմանք», 1996, N 3, էջ 14:

Ծանոթ. Պետրոս Տէր-Իսրայելեանցը. «...ընկալեալ է զորորդ աստիճան դպրութան ի 1812 ամի եւ ձեռնադրեալ է քահանայ յ8 մարտի 1820 ամի...», «...զկնի վախճանի... Պետրոս քահանայի ... ի 1849 ամի, մնացեալ են չորս ուստերք եւ երկու դատերք...»: Վավերագիրը գրվել է 1853 թ.:

Տապանաքար. չափերը՝ 165 x 43 x 55 սմ, սպիտակ մարմար, 16 տող.

Յայսմ տապանի ամփոփեալ հանգչի / յուսով փառացն յախտեանի / մարմին գրաշար դպիր ուսուցչի / Կարապետ Տէր-Իսրայէլեանի: / (Մյուս երեսին)՝ Հրամանաւ տեսուն եկի յայս աշխարհ / քրտանց եւ ճգանց դառնադէտ յայս վայր / այլ ոչինչ գտի ի ամսա պերճարար / ճեպեմ յերկինս սրբոյն կայան: / (Կողին)՝ Ծնի. / 1858, / 18-ն / հ(ո)կտ(եմբերի): / (Մյուս կողին)՝ փոխեցաւ / ի տէր 1884 / 18-ն յունիսի:

Հրատ. «Գարդմանք», 1996, N 3, էջ 14:

Տապանաքար. չափերը՝ 190 x 50 x 30 սմ, ռուք, 3 տող.

Այս է տապան Տ(է)ր-Իսրայէլեանց Պողոսի որդի Իսրայէլին, վխ. 1884 ամի:

Հրատ. «Գարդմանք», 1996, N 3, էջ 14:

Տապանաքար. չափերը՝ 173 x 44 x 28 սմ, ռուք, 3 տող.

Այս է տապան Տ(է)ր-Իսրայէլեանց Իսրայէլի կողակից՝ / ... վխ.:

Հրատ. «Գարդմանք», 1996, N 3, էջ 14:

Տապանաքար. չափերը՝ 145 x 54 x 27 սմ, սպիտակ մարմար, 5 տող.

Այս վիմի տակ գտանի մարմին / Չառի մահտեսի Յարութիւնեանի, / որ էր կին՝ Տէր Գրիգոր Տէր Իսրայէլեանի, / հանգեաւ անգաւակ, ի 1864 ամի / քսան օրովք առաջ քան զմահ Տէր Գրիգորի:

Հրատ. «Գարդմանք», 1996, N 3, էջ 14:

Տապանաքար. չափերը՝ 155 x 35 x 52 սմ, սպիտակ մարմար, 5 տող.

Նայիր կարդա ռ՝վ մերձատր, / պատմի՛ր յետնոց իմ սգատր, / ես Տէր Գրիգոր Տէր-Իսրայէլեան / (մյուս երեսին)՝ երեսունվեց տարու մտնաւ, / հինգ ամ միայն քահանայութեան:

Հրատ. «Գարդմանք», 1996, N 3, էջ 14:

Ծանոթ. 1864 թ. Գրիգոր քահանայի մահն արձանագրված է մահ «Մշակ» օրաթերթում (1878, N 187, էջ 2):

Տապանաքար. չափերը՝ 95 x 40 x 30 սմ, սպիտակ մարմար, 13 տող.

Այս է արձան / Գրիգորի անդրանիկ որդոյ՝ / Օսէի քէզի / 1870-1873: (Կողին)՝ Նա մի վարդ էր, / որ քացեց, / մի արև էր, / որ ծագեց, / աւաղ վարդը շուտ / թառամեց, / պայծառ արևն էլ / խավարեց:

Հրատ. «Գարդմանք», 1996, N 3, էջ 14:

Տապանաքար. սև քարից ծառ.

Մի անբախտ օրհորդ՝ / Շ. Տէր-Իսրայէլեանց / 1914. 5/8, / իր եղբայրներից:

Հրատ. «Գարդմանք», 1996, N 3, էջ 15:

ՏԵՐ-ԻՍԱԶԱՏՐՅԱՆՑ

Տապանաքար. չափերը՝ 118 x 40 x 42 սմ, 3 տող.

Այս է տապան Տէր / Խաչատուրեանց Միքայէլի / որդի՝ Կարապետին, վխ. 1851:

Հրատ. «Գարդմանք», 1996, N 3, էջ 14:

Տապանաքար. չափերը՝ 165 x 38 x 50 սմ, 2 տող.
*Այս է տապան Տէր Խաչատուրանց / Միքայէլի
 որդի՝ Ղեւոնդին, 1861:*
 Հրատ. «Գարդմանք», 1996, N 3, էջ 14:

Տապանաքար. չափերը՝ 96 x 30 x 40 սմ, 3 տող.
*Այս է տապան Տէր Խաչատուրանց Ղեւոնդի
 որդի / Պողոսին, վիս. 1861:*
 Հրատ. «Գարդմանք», 1996, N 3, էջ 14:

Տապանաքար. չափերը՝ 70 x 31 x 20 սմ, սպիտակ կրաքար,
 3 տող.
*Այս է տապան Տէր Խաչատուրանց Յարութիւնի
 դուստր՝ Մարիային, վիս. 188...:*
 Հրատ. «Գարդմանք», 1996, N 3, էջ 14:

Տապանաքար. չափերը՝ 148 x 37 x 40 սմ, ուրբ, 2 տող.
*Սուրբան Յովհաննէսեան Տէր-Խաչատուր/եանց,
 վիս. 1892:*
 Հրատ. «Գարդմանք», 1996, N 3, էջ 14:

Տապանաքար. չափերը՝ 115 x 30 x 50 սմ, մարմար, 2 տող.
*Այս է տապան Համբարձումի Սարգսեան / Տէր-
 Խաչատուրեանց, վիս. 1900 թ.:*
 Հրատ. «Գարդմանք», 1996, N 3, էջ 14:

Տապանաքար. չափերը՝ 72 x 17 սմ, սպիտակ կրաքար, 3
 տող.
*Այս է տապան Տէր-Խաչատուր/անց Մաթեոսի
 որդի՝ Աւետիսին /...:*
 Հրատ. «Գարդմանք», 1996, N 3, էջ 14:
 Ծանոթ. Վերջին տողը խրված է հողի մեջ:

Տապանաքար. չափերը՝ 56 x 20 x 30 սմ, սպիտակ մարմար,
 3 տող.
*Այս է տապան Յոսէփի Մա/միկրոնեան Տէր Խա-
 չատուրեանց, վիս. 1912 թ.:*
 Հրատ. «Գարդմանք», 1996, N 3, էջ 14:

Տապանաքար. չափերը՝ 145 x 43 x 65 սմ, սպիտակ կրաքար,
 3 տող.
*Այս է տապան Յովհաննէսի Յարութիւն/եան
 Տէր-Խաչատուրեանց, / ծ. 1890, վիս. 1913 թ.:*
 Հրատ. «Գարդմանք», 1996, N 3, էջ 14:

Տապանաքար. չափերը՝ 130 x 32 x 60 սմ, սպիտակ մարմար,
 3 տող.
*Այս է տապան Յարութիւնի Յովսէփեան Տէր-
 Խաչատուրեանց, / 1838-1915:*
 Հրատ. «Գարդմանք», 1996, N 3, էջ 14:

Տապանաքար. չափերը՝ 94 x 30 x 40 սմ, սպիտակ մարմար,
 2 տող.
*Այս է տապան Թագուհի Մամիկրոնեան Տէր /
 Խաչատուրեանց, վիս. 1915 թ.:*
 Հրատ. «Գարդմանք», 1996, N 3, էջ 14:

ՏԵՐ-ՀՈՎՍԵՓՅԱՆՑ

Տապանաքար. չափերը՝ 145 x 50 x 20 սմ, սալատապան, 6
 տող.

*Այս է տապան / Տ(է)ր-Հոսէփ/անց Պետր/ոսի
 որդի՝ / Տէր Խարաէ/լ(ին), Ռ-ՄԿ (1811):*
 Հրատ. «Գարդմանք», 1996, N 3, էջ 14:

Տապանաքար. չափերը՝ 170 x 70 x 45 սմ, սպիտակ մարմար,
 4 տող.

*Վաղաքառամ մահտեսի Ավետիք / մահտեսի
 Ներսէսեան / Տէր-Յովսէփեանց: / (Մյուս երեսին)՝ 1850-
 5. 1. 1856:*
 Հրատ. «Գարդմանք», 1996, N 3, էջ 14:

Տապանաքար. չափերը՝ 150 x 60 x 50 սմ, սպիտակ մարմար,
 3 տող.

*Ամփոփի աստ մարմին / Յարութիւնի Տէր-
 Յովսէփեանց, / 1835-1881:*
 Հրատ. «Գարդմանք», 1996, N 3, էջ 14:

Տապանաքար. չափերը՝ 70 x 22 x 35 սմ, սպիտակ մարմար,
 4 տող.

*Յայսմ տապանի գտանի / մարմին որդոյ՝ Յոսէ-
 փի / մահտեսի Պետրոսեանցի / քնքուշ Արմաղին,
 1882:*
 Հրատ. «Գարդմանք», 1996, N 3, էջ 14:

Տապանաքար. չափերը՝ 110 x 50 x 25 սմ, սպիտակ մարմար,
 2 տող.

*Այս է շիրիմ Տէր Յոսէփեանց Յոհանէսի / որդի՝
 Միքայէլին, վիս. 1888 ամի:*
 Հրատ. «Գարդմանք», 1996, N 3, էջ 14:

Տապանաքար. չափերը՝ 140 x 70 x 40 սմ, 2 տող.

*Այս է տապան Տէր Յոսէփեանց / Սարգսի կին՝
 Մաքթաղին, վիս. 1891:*
 Հրատ. «Գարդմանք», 1996, N 3, էջ 14:

Տապանաքար. չափերը՝ 160 x 45 x 38 սմ, ուղղանկյունաձև,
 2 տող.

*Այս է տապան Յոսէփի Գրիգորեան / Տէր Յոսէ-
 փեանց, վիս. 1900 թ.:*
 Հրատ. «Գարդմանք», 1996, N 3, էջ 14:

ՏԵՐ-ՄԻՔԱՅԵԼՅԱՆՑ

*Անդրեաս քահանայ / Տէր-Միքայէլեանց: / (Մյուս
 երեսին)՝ 1829-1894:*

Հրատ. «Գարդմանք», 1996, N 3, էջ 14:

Տապանաքար.

*Տիկին Սուրբան / Տէր-Միքայէլեանց: / (Մյուս երե-
 սին)՝ 1836-1901:*
 Հրատ. «Գարդմանք», 1996, N 3, էջ 14:

Տապանաքար. չափերը՝ 97 x 24 x 50 սմ, սպիտակ մարմար,
 4 տող.

*Մահարձան Երունդանոյշի / Տէր-Երուանդեան
 Տէր-Միքայ(մյուս երեսին)էլեանց, ծնաւ 4. 12. 1894
 ամի, / վախճանեցաւ 7. 8. 1901 ամի:*
 Հրատ. «Գարդմանք», 1996, N 3, էջ 14:

ՏԵՐ-ՄԱՐՏՉՅԱՆՑ

Տապանաքար. չափերը՝ 175 x 65 x 30 սմ, տապանակերպ խաչքար, 3 տող.

Այս է տապան Պարսեղի որդի Տ(է)ր Սկրտչի/ն ՌճԿԵ (1716):

Հրատ. «Գարդմանք», 1996, N 3, էջ 14:

Տապանաքար. չափերը՝ 115 x 48 x 29 սմ, սպիտակ մարմար, 3 տող.

Այս է տապան Տեր Սկրտչեանց / Յարութունի որդի Թաթևոսին: / (Մյուս երեսին)՝ 18 ամաց վի. 1883 ամի:

Հրատ. «Գարդմանք», 1996, N 3, էջ 14:

Տապանաքար. չափերը՝ 47 x 15 x 43 սմ, 5 տող.

Ամի 1889, / այս է տապան / Ս(ա)հակ Խաչատու / րեան Տեր-Սկրտչեանց որդի Թեանի:

Հրատ. «Գարդմանք», 1996, N 3, էջ 14:

Տապանաքար. չափերը՝ 132 x 30 x 55 սմ, 3 տող.

Այս է շիրիմ Տեր Սկրտչեանց / Յարութունի որդի Խաչատուրին / վախճանեցաւ 1891 ամի:

Հրատ. «Գարդմանք», 1996, N 3, էջ 14:

ՏԵՐ-ՍԱՀԱԿՅԱՆՑ

Տապանաքար. չափերը՝ 175 x 45 x 75 սմ, սպիտակ մարմար, 3 տող.

Այս է տապան Յոհաննէսի Մովսէսեան Տեր-Սահակեանց, վախճանեցաւ 19 ապրիլի 1896 ամի: / (Մյուս երեսին)՝ Կարդացողն ասէ Ա(ստուա)ծ ողորմի:

Հրատ. «Գարդմանք», 1996, N 3, էջ 14:

Տապանաքար. չափերը՝ 150 x 40 x 65 սմ, սպիտակ մարմար, 5 տող.

Սարգիս, որդին եմ՝ Յարութին Սահակեանցի, / դատողիս դարման չի ճարեցի, / ծլած ծախզած թառամեցի, / յիշեցէք Աստուած ողորմեսցի, / ծն. 1814 ամի, վի. 1901:

Հրատ. «Գարդմանք», 1996, N 3, էջ 14:

Ծանոթ. մյուս երեսին քանդակված է ոսնդան ձեռքին հյուսն, անկյունաչափ և չափակարկին:

Տապանաքար. չափերը՝ 67 x 22 x 41 սմ, սպիտակ մարմար, 2 տող.

Աշխէն Աւետիքեան Սա/հակեան, ծն. 5. 6. 1894, վի. 7. 21. 1894:

Հրատ. «Գարդմանք», 1996, N 3, էջ 14:

ՔՈՍՏՈՒՆՑ

Տապանաքար. չափերը՝ 140 x 60 x 20 սմ, 4 տող.

Քոստունց. / այս է տապան / Քոստունց Տեր / Մա-կուչ(ի)ն, թվ(ին) / (Ռ)ՄԽ (1791):

Հրատ. «Գարդմանք», 1996, N 3, էջ 14:

Տապանաքար. չափերը՝ 147 x 50 x 65 սմ, սալատապան, 5 տող.

Այս է տապան / Քոստունց Տեր / Սկրտչի որդի՝ / Պողոսին, / 1847:

Հրատ. «Գարդմանք», 1996, N 3, էջ 14:

Տապանաքար. չափերը՝ 54 x 19 x 40 սմ, 3 տող.

Այս է տապան Քոստունց Ապրիամի որդի / (մյուս երեսին)՝ Գրիգորին, վի. 1814:

Հրատ. «Գարդմանք», 1996, N 3, էջ 14:

Տապանաքար. չափերը՝ 51 x 17 x 37 սմ, 4 տող.

Այս է տապան / Քոստունց Յոհաննէսի / որդի՝ Սեխակին, / ծն. 1898, վի. 1900:

Հրատ. «Գարդմանք», 1996, N 3, էջ 14:

ԱՆՀԱՅՑ ՏՈՂՄԵՐԻՑ ՏԱՊԱՆԱԳՐԵՐ

Տապանաքար. չափերը՝ 170 x 40 x 55սմ, 4 տող.

Այս է տապան Տ(է)ր Ալեխիսին, թվ(ին) / ՌՄԾԸ (1809):

Հրատ. «Գարդմանք», 1996, N 3, էջ 14:

Տապանաքար. չափերը՝ 180 x 58 x 40 սմ, 8 տող.

Այս է տապան / Տեր Պողոսի դուստր՝ Ջանազանի / որդի՝ Ստեփանն/ան, որ իմ մայր / Ջանազանն՝ աջո/կողմիս է թ(ա)ղե(ա)լ, / ՌՄԿ (1811):

Հրատ. «Գարդմանք», 1996, N 3, էջ 14:

Տապանաքար. չափերը՝ 120 x 50 սմ.

Այս է տապան / Կափռէլ, Վա / ... որդի Ս]...:

Հրատ. «Գարդմանք», 1996, N 3, էջ 14:

Տապանաքար. չափերը՝ 150 x 56 սմ, 6 տող.

Այս է տապան / Թէլին... / ...Տեր / Դաւիթին / կո-ղակից / ՌՄԿԳ (1814):

Հրատ. «Գարդմանք», 1996, N 3, էջ 14:

Տապանաքար. չափերը՝ 154 x 39 x 42 սմ, քարատեսակը՝ ուռք, 3 տող.

Այս է տապան Փրփե/ցի Երիցանց Առ/աբէլին, վի. 2. 14. 1894:

Հրատ. «Գարդմանք», 1996, N 3, էջ 14:

Տապանաքար. չափերը՝ 160 x 59 x 28 սմ, կարմիր քար.


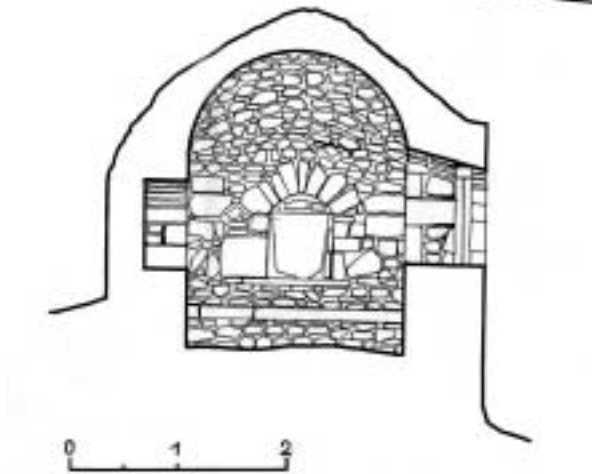
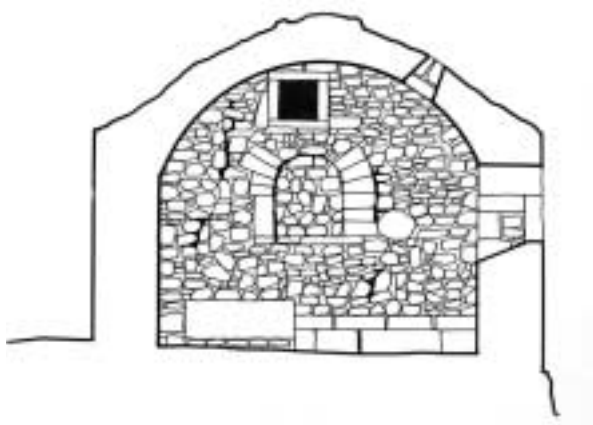

... / ... Կարապետի որդի՝ Գրիգորին, վի. 1891:

Հրատ. «Գարդմանք», 1996, N 3, էջ 14:

«Ֆրփանց խաչ». մատուռ-սրբատեղի գյուղամիջուր: Անմշակ քարով, կրաշաղախով կառուցված թաղակապ շենք է: Պատերի մեջ ագուցված են մի քանի խաչքարեր կամ դրանց բեկորները: Շինարվեստը բնորոշ է ԺԸ դարին: Ուշագրավ է հատկապես 1556 թ. խաչելության տեսարանով հարդարված խաչքարը՝ ագուցված մատուռի ներսում:

«Ծեր Պապ». հորինվածքային առանձնահատկություններով հար և նման է «Ֆրփանց խաչ» մատուռին: Նույնպես գյուղամիջուր է:

«Եղեցի հողեր». հնավայրը գտնվում է Արթինաջուր գետի աջակողմում՝ «Դիմաց տեղ» թաղամասի եզրին: Պահպանվել են վաղ միջնադարյան խաչքարերով հարուստ գերեզմանատունը և հիմնավեր եկեղեցին: Շուրջ երկու տասնյակ խաչքարեր մինչև 1989 թ. կանգուն էին: Բոլորն էլ հարդարված հնաճ ու պարզ խաչաքանդակներով, անարձանագիր:

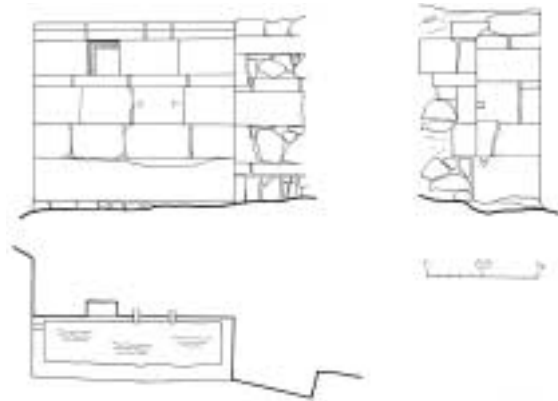


ՔԱՆԱՆՑ. «Ծեր Պապ» մատուռ-սրբատեղի

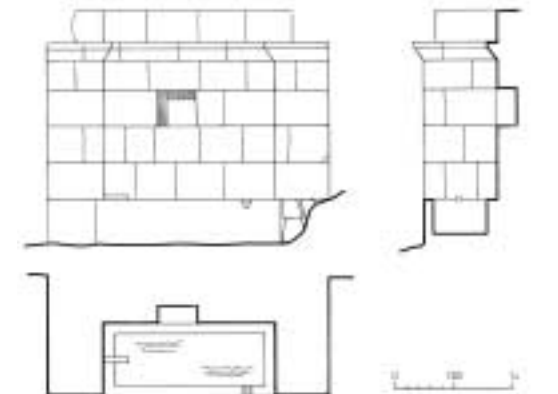
ՔԱՆԱՆՑ. «Վլխանց խաչ» մատուռ-սրբատեղի



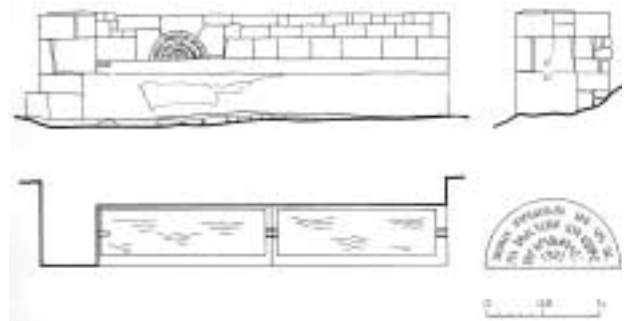
ՔԱՆԱՆՑ. «Յանցի» աղբյուր



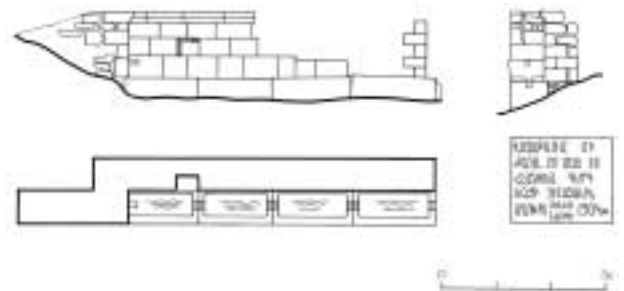
ՔԱՆԱՆՑ. «Քմիջանց» աղբյուր



ՔԱՆԱՆՑ. «Շինու բաղի» աղբյուր, 1903 թ.



ՔԱՆԱՆՑ. «Խաչի» աղբյուր, 1904 թ.





ՔԱՆԱՆՑ. «Եղեցի հողեր» խաչքարերով գերեզմանոց



ՔԱՆԱՆՑ. ջրատար խողովակաշարի քարակերտ նմուշներ

Աղբյուրներ. Բանանց գյուղը հարուստ ու նշանավոր է աղբյուրներով: Աղբյուր-հուշարձանները հիմնականում կառուցվել են տեղում բխող ջրերի վրա, բայց հնում եղել են նաև բերովի ջրերի վրա կառուցված աղբյուրներ:

Գյուղամիջում էին գտնվում «Փողոցքի», այնուհետև՝ «Յանցի», Քիքունց (Չղալունց), Ղուռուխի և «Բնիչանց» (Բանուչյանների) աղբյուրները: Վերջինս կառուցել է ոսկերիչ Քիքունց Մակին:

Գյուղի մերձակայքում հայանի էին «Շինութաղի» և «Ճաչի»՝ նույնպես քարաշեն ու ծորակահոս աղբյուրները: Վերջինիս ջրատար խողովակները (գունգերը) պատրաստված են եղել կերամիկայից:

Թվարկված աղբյուրների մեծ մասը ԺԹ-Ի դարերում կառուցված կամ նորոգված շինություններ

են: Դրանցից վերջին երկուսի շինարարական արձանագրությունները մինչև 1988-89 թթ. հայերի բռնագաղթը անխաթար էին:

«Շինութաղի» աղբյուր.

Յոհանէս Միրզաեանցս եւ կին Սեերին շինիլ ղվինք այս աղբիւրը մեր արդունքովը, 1903:

Հրատ. առաջին անգամ:

«Ճաչի» աղբյուր. մարմարե սալիկին՝ 5 տող.

Վաղաթառամ Միքայէլ 29 ամսց Յովհաննիսեան Գէորգեանցի յիշատակին աղբիւրս շինեց հայրը, 1904 թ.:

Հրատ. առաջին անգամ:



ՔԱՆԱՆՑ. Թարգմանչաց անապատ (վանք). ընդհանուր տեսքը հարավ-արևելքից, հարավից և հարավ-արևմուտքից

Թարգմանչաց անապատ (վանք). գտնվում է Բանանց գյուղից 1 կմ հարավ՝ Բոլորաջուր (Բոլորանց) գետակի աջ ձորալանջին: Շրջապատված է գեղատեսիլ, անտառածածկ լեռներով:

Հիմնադրումն ավանդաբար վերագրվում է Եղարին¹⁰⁹⁷:

Հուշարձանախումբը բաղկացած է միանավ թաղածածկ եկեղեցուց, որին արևմուտքից կից է նույնպիսի հորինվածքով գավիթը, իսկ վերջինիս էլ, դարձյալ արևմուտքից՝ փոքրիկ նախագավիթը: Հարավից գավթին կից է սրբատաշ քարերով կառուցված կրկնահարկ զանգակատունը, որտեղից էլ դեպի գավիթ բացվում է եկեղեցու հիմնական մուտքը: Ուշագրավ շինություն է նաև եկեղեցուն հյուսիսից կից ավանդատան բովանդակություն ունեցող սրահը:

Եկեղեցուց 5 մ արևելք՝ արևելք-արևմուտք ուղղությամբ ձգված, միմյանց կից կառուցված են միաբանության թաղակապ թվով 6 սենյակները: Դրանցից յուրաքանչյուրն ունի 1-ական մուտք և 1-ական լուսամուտ՝ բացված արևմտյան ճակատից: Միաբանության սենյակների հարավարևելյան անկյունում՝ հյուսիս-հարավ ուղղությամբ ձգվում է սեղանատան թաղածածկ շենքը, որը հարավից կից ունի համանման այլ շինություն (հավանաբար՝ խեհանոց):

Վանքի հյուսիսարևելյան ծայրին առանձին գտնվում է շտեմարանի՝ նույնպես թաղածածկ շինությունը:

Տարածքում կան մի քանի ավերակված շինություններ ևս:

Ի դեպ, նկատելի է, որ միաբանության սենյակները կառուցողական և ոճական առանձնահատկություններով համահունչ են 1630 թ. կառուցված անապատի եկեղեցու, գավթի հետ, մինչդեռ սեղանատունն ու շտեմարանը կառուցվել են Ստեփանոս վարդապետի օրոք (1830-ական թվականներ). «Վանահայր Ստեփանոս վարդապետը շինել է տվել մի քանի խցանման սենյակ՝ միաբանութեան համար, երկար սեղանատուն, ցորենի շտեմարան և այլն...»¹⁰⁹⁸:

1845 թ. նորոգվել է սենյակներից առաջինը, որի համար ծախսվել է 15 ռ.¹⁰⁹⁹:

1847 թ. հիշվում է. «Ի պարսպին ունի վեց սենեակ»¹¹⁰⁰ (ակնհայտ է, որ նկատի են առնված միաբանության սենյակները):

Անապատի կառույցները շարունակ քայքայվելով և երկար ժամանակ նորոգության չենթարկվելով՝ 1880-ական թվականներին հայտնվել էին անմխիթար վիճակում. «...անապատը հիմա բոլորովին քայքայվել է. խուցերը, տնտեսատունը, գոմերը ու եկեղեցուն կից խորանները մասամբ ճաքել ու փլվել են, իսկ շրջակա կալերը ու կալատունները ավերակների մեկ կոյտ են ներկայացնում, ուրիշ ոչինչ...»¹¹⁰¹:

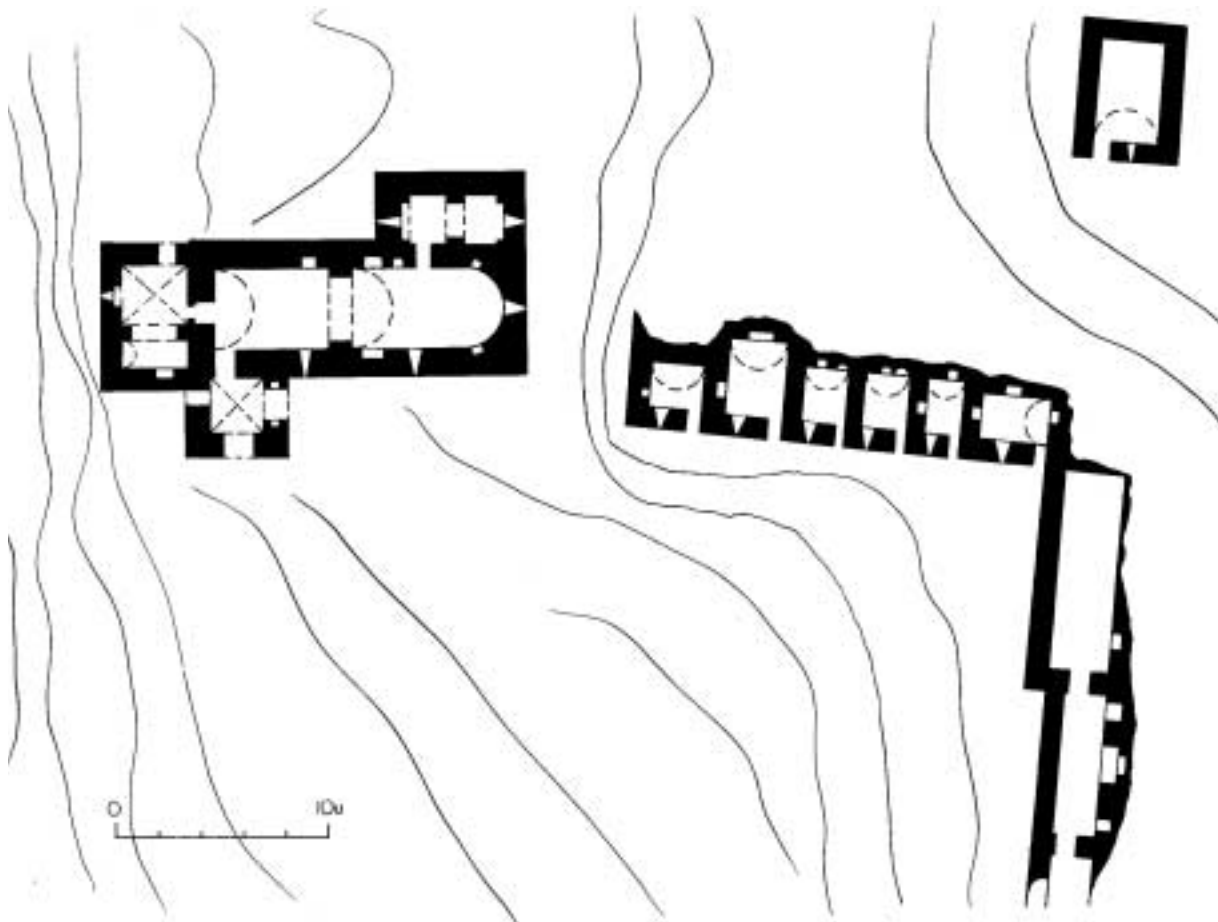
1098. Նույն տեղում:

1099. ՀԱԱ, ֆ. 53, ց. 1, գ. 3811, ք. 22:

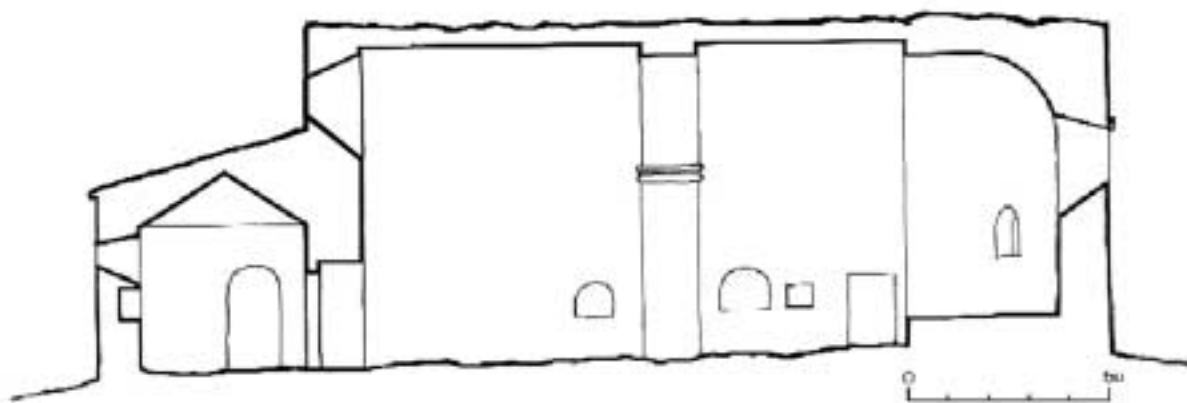

1100. ՀԱԱ, ֆ. 53, ց. 1, գ. 3814, ք. 108-109:

1101. «Մշակ», 1888, N 75, էջ 2:

1097. «Նոր-Դար», 1892, N 170, էջ 3:



ՔԱՆԱՆՑ. Թարգմանչաց անապատի զանգակատան տեսքը արևելքից, եկեղեցու արևելյան ծակատից բացված լուսամուտի շրջանակը և համալիրի հատակագիծը



ՔԱՆԱՆՑ. Թարգմանչաց անապատի եկեղեցու ներքին տեսքը դեպի արևելք և արևմուտք, արևելյան ծակատն ու կտրվածք դեպի հյուսիս չափագրությունները



ՔԱՆԱՅ. Թարգմանչաց անապատ. Եկեղեցու արևմտյան մուտքը, գանգակատան որմերի արձանագրությունները



Վանահայրեր.

Եփրեմ Եպիսկոպոս. Վանահայր է հիշվում 1772 թ.^{1102:}

1102. ՀԱԱ, ֆ. 56, ց. 1, գ. 5901, ք. 1:

ՔԱՆԱՅ. Թարգմանչաց անապատ. միաբանական սեմյակներն ու հացատունը

Գաբրիել Եպիսկոպոս Հարությունյան Տերյանց, այս վանահոր օրոք Թարգմանչաց անապատն եղել է բարեշեն ու ծաղկուն: Այստեղ նաև մերձակա ու հեռավոր շատ գյուղերի քահանայացուներին Գաբրիել Եպիսկոպոսն էր ծխական քահանա ձեռնադրում:



ԲԱՆԱՆՑ. Թարգմանչաց անապատ. խաչքարեր եկեղեցու ներսում

Տապանաքար. գտնվելիս է եղել զանգակատան մոտ.

Այս է տապան Տերունց Յարութիւնի որդի Գարրիէլ եպիսկոպոսին, 60 ամ վանահայր էր սա անապատիս, 96 ամեայ էր, որ փոխեցաւ առ Քրիստոս՝ 2. 13. 1831. ՌՄՉ:

Հրատ. **Քարխոտարեանց Մ.**, Արցախ, էջ 285:

Ծանոթ. Գարրիէլ եպիսկոպոսը, իրոք, երկար տարիներ վարել է վանահոր պաշտոնը, բայց ոչ 60 տարի (հետևաբար՝ 1771 թ-ից), ինչպես նշված է տապանագրում, քանի որ, օրինակ, 1772 թ. անապատի վանահայր է հիշվում Եփրեմ եպիսկոպոսը:

Ստեփանոս վարդապետ Բայանց. Վանահայրության պաշտոնը վարել է 1830-ական թվականներին, և նրա «օրով վանքը բաւական ծաղկած դրութեան մէջ է եղել, թէ կալուածական և թէ նիւթական կողմից...»¹¹⁰³:

Գրիգոր արեղա Տեր-Հովհաննիսյանց. վանահոր պաշտոնով հիշվում է 1839 թ.¹¹⁰⁴:

Հովհաննես վարդապետ. 1849 թ. Հովհաննես վարդապետին փոխարինել է Սարգիս վարդապետը¹¹⁰⁵:

Սարգիս վարդապետ Ազարեանց Տիխիսեցի. այս խտտակենցաղ, մինչև իսկ տարօրինակ հոգևորականի վանահայրության օրոք ևս վանքը բարգավաճողության մեջ է եղել. «Ամբողջ 30 տարի Բանանցի անապատում ապրելով, նա մի անգամ գոնէ չը մտաւ գիտը, որպէս զի կնոջ չը հանդիպի, իսկ վանքում ուխտատուներ եղած ժամանակը նա ամ-

1103. «Նոր-Դար», 1892, N 170, էջ 3:

1104. ՀԱԱ, ֆ. 53, ց. 1, գ. 457, թ. 8:

1105. ՀԱԱ, ֆ. 53, ց. 1, գ. 3818, թ. 99:

բողջ օրերով կառանձնանար մեկ մութ քարանձա-
տում, որը այժմ կոչվում է *Ճզնաորի խուց*¹¹⁰⁶:
Թարգմանչաց անապատում «Քյանդա-գիրմազ»
(գյուղ չմտնող) վանահայրը պաշտոնավարել է
մինչև 1870-ական թվականները: Վավերագրերից
մեկում վանահայրը հիշվում է 1864 թ.¹¹⁰⁷: Կյանքի
վերջին տարիներն անց կացրել է Միրզիկի մոտ
գտնվող Քարհանի վանքում, որտեղ և 1877 թ. վախ-
ճանվել է 96 տարեկան հասակում¹¹⁰⁸:

Գևորգ վարդապետ Տեր-Հովհաննեսյանց. ավելի
քան մեկ տասնամյակ անապատը վանահայր չի ու-
նեցել: Այդ շրջանում իբրև «պահապան» վանքում է
գտնվել մի տիրացու. «...վերջին պահապանը եղել է
գանձակեցի տիրացու Մարտիրոս Ղալէշեանցը, որ
մենակեաց լինելով վանքում, պահել պահպանել է
վանքը մինչև վերջին տարիներս...»¹¹⁰⁹: Գևորգ վար-
դապետը վանահայրության պաշտոնը ստանձնել է
1892 թ-ից. «Բանանցեցիները նոր զգալով իրենց
վանքի անշուք ու անմխիթար դրուքիւնը անցեալ
սեպտեմբերից հրախրել են վանահայրութեան պաշ-
տօնով Սևանայ անապատի միաբան արժ. Գևորգ
վարդապետ Տեր-Յովհաննէսեանցին: Վանքը բոլո-
րովին գուրկ է իւր ներքին զարդերից...»¹¹¹⁰:

Թարգմանչաց անապատի դպրոցը. 1874 թ. գոր-
ծել է անապատի արական դպրոցը¹¹¹¹:

Անապատի կալվածքները. 1830-ական թվա-
կաններին անապատն ունեցել է «...80-90 օրավար
վարելահողեր, որոնք մշակուելիս են եղել վանքի
սեպիական 8 գոյգ եզներով: Ունեցել է նաև մի այգի,
ընդարձակ և խիտ անտառ, կովեր, ջորիներ և շատ
մեղուներ»¹¹¹²: 1840 թ. անապատի սեփականու-
թյունն էր կազմում 20 օրավար հող և մի մրգատու այ-
գի¹¹¹³: 1856 թ. անապատապատկան կալվածքը սահ-
մանագծվում էր այսպես. «Սահման են՝ արևելքի
կողմէն Հովի ձորն և Խաչի հող, Ոսկաթել առաքյալի
ջուրն: Արևմտեանն է հին անապատի գլխի Կարմիր
քարը, և Խուրջին հողը: Հարավէն է Նալթոքանի և
Սորեկատեղերի Էլչին ճանապարհին և հիսիսէն է
Տղվանա քարի տակի մատուռն և Հոտած աղբիւրի
դաճն»¹¹¹⁴:

1886 թ. անապատի կալվածական սեփակա-
նությունը սահմանափակված էր վարելահողերով և
խաղողի մեկ այգով¹¹¹⁵:



ՔԱՆԱՆՑ. «Ձեռնավոր» («Ծռնվեր») սրբատեղիի բեկորներից մեկը, խաչքարեր՝ «Մանդուռ» հնավայրում

Գյուղամերձ հնավայրեր.

«Խնձորի» աղբյուր տեղամաս. Բանանցից 3 կմ
հյուսիս-արևմուտք՝ իրարից ոչ շատ հեռու, երկու
խաչքարեր կային, մեկը՝ 1087 թ. («Խնձորի» աղ-
բյուրի գլխին), մյուսը՝ 1584 թ. (երկատված): Վեր-
ջինս Մ. Չալումյանը 1986 թ. փոխադրել է գյուղի
Սբ. Աստվածածին եկեղեցի:

Խաչքար. «Խնձորի» աղբյուր տեղամասում.

Թվ(ին) ՇԼԶ (1087):

Հրատ. «Գարդմանք», 1996, N 3, էջ 11:

Խաչքար. «Խնձորի» աղբյուր տեղամասում.

Թվ(ին) | Ռ/ԼԳ (1584):

Հրատ. առաջին անգամ:

«Ձեռնավոր» («Ծռնվեր») սրբատեղի. գտնվում է
Բանանց գյուղից 1,5 կմ հարավ՝ Թարգմանչաց ա-
նապատից 0,7 կմ հարավ: Տեղում առկա են մատու-
ռի ավերակներ: Փլվածքների մեջ կան նաև սրբա-
տաշ քարեր, որոնցից մեկի վրա միայն երևում են
Սբ. տառերը:

«Մանդուռ» հնավայր. գտնվում է Թարգմանչաց
անապատի հանդեպ՝ Բոլորաջուր (Բոլորանց) գե-
տակի ձախ արևելահայաց ձորալանջին: Պահ-
պանվել են մատուռի մնացորդներ և վաղ շրջանի
անարձանագիր խաչքարեր (Թ-ԺԱ որ.):

1106. «Մշակ», 1888, N 75, էջ 2: Նաև՝ «Երկար ժամանակ այստեղ
վանահայր է եղել Տփխիսեցի Սարգիս վարդապետն, որ յայտնի
է այս կողմերի ժողովրդոց մեջ Քեանդա-գիրմազ մականունով,
ըստ որում այդ աշխարհատեաց ճանաչում կրօնաորը սո-
վորութիւն չէ ունեցել, ինչպէս ասում են, մտնել գիւղերն, որ կա-
նանց տեսած չլինի» («Արձագանք», 1886, N 20, էջ 295):

1107. ՀԱԱ, ֆ. 53, ց. 1, գ. 3843, ք. 7:
1108. Տապանագիրը տես՝ սույն աշխ., էջ 401:
1109. «Նոր-Դար», 1890, N 123, էջ 3:
1110. «Նոր-Դար», 1892, N 170, էջ 3:
1111. ՀԱԱ, ֆ. 56, ց. 3, գ. 52, ք. 28:
1112. «Նոր-Դար», 1892, N 170, էջ 3:
1113. ՀԱԱ, ֆ. 53, ց. 1, գ. 3798, ք. 63:
1114. Նույն տեղում, գ. 3828, ք. 112, 114-117, 118-121:
1115. ՀԱԱ, ֆ. Պ56, ց. 18, գ. 138, ք. 100-101:



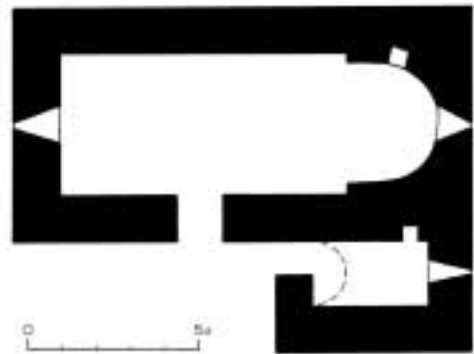
ՔԱՆԱՆՑ. խաչքարեր «Խնձորի աղբյուր» հնավայրում (1087 թ., Ժ-ԺԱ դդ. և ԺԶ դդ.)



ՔԱՆԱՆՑ. խաչքարեր «Շենի հանդ» տեղամասում (Ժ-ԺԱ դդ.)



ՔԱՆԱՆՑ. խաչքարեր «Մկնատամի խաչ» (ԺԶ դ.), «Խնձորի աղբյուր» (ԺԶ-ԺԷ դդ.) և «Ավնիձոր» հնավայրերում (1101 թ.)



ՔԱՆԱՆՑ. ուշ բրոնզեդարյան ժամանակաշրջանի բնակատեղի, կիսավեր եկեղեցի «Եկեղեցածոր» տեղամասում

«Աղխաչի գահ». տեղամաս, գագաթ (1473 մ)՝ Բանանցից 2,5 կմ հյուսիս-արևմուտքում: Պահպանվում էր մի խաչքար: Հայտնի էր որպես սրբատեղի:

«Նհատակ» (Նահատակ) սրբատեղի. գտնվում է «Խնձորի» աղբյուրից ներքև, կար երկու խաչքար:

«Փլաթի սեռ». տեղամաս, գագաթ (1381 մ)՝ Բանանցից 3 կմ հյուսիս-արևմուտքում: Պահպանվում էր 2 խաչքար:

Եկեղեցածոր (Քիլիսադարա). գտնվում է Բանանցից 6,5 կմ հարավ-արևմուտք, անտառային

և արլիական գոտիների սահմանագլխին: Հնավայրում պահպանվել են բրոնզեդարյան բնակատեղի, դամբարաններ, վաղ միջնադարյան գյուղատեղի, եկեղեցի, խաչքարերով գերեզմանոց և կամուրջ:

Եկեղեցածորի եկեղեցին կիսավեր վիճակում է: Պատերը պահպանվել են մինչև 2 մ բարձրությամբ: Կառուցված է անմշակ քարով, կրաշաղախով: Միակ մուտքը բացված է հարավային ճակատից: Նույն կողմից եկեղեցուն կից է արևմուտքից բացված մուտքով ավանդատուն: Արտաքին չափերն են՝ 10,00 x 5,20 մ (ավանդատան հետ՝ 7,66 մ):



Բանանցեցիներ. նկար Ա. Ստեփան Տեր-Ավետիսյան, Բ. Վազգեն Տեր-Ավետիսյան (վերևում նստած), Ստեփան Տեր-Ավետիսյան (գրկին՝ Լուսիկ Վազգենի Տեր-Ավետիսյանը), Գ. 1-ին շարքում՝ Պողոս Պողոսյան (Քաչալ), Աբանես Թմիսանց (Կոխ բռնող), Մակի Օհանյան (Սայունց), 2-րդ շարքում՝ Սարգիս Բաղալյան (Մուրադանց), Հովհաննես Անտոնի Սեյրանյան (Բոռ-բոռ) և Ստեփան Տոնի Տոնյան (հայրը Բանանց էր փոխադրվել Ջրաբերդի Տոնաշեն գյուղից). 1908 թ.



Բանանցեցիներ. նկար Ա. Գրիգոր Օհանյան (Թարդլի), Բ. բանանցեցի ժարտիկ (1918 թ.), Գ. Գնդապետ Եգոր Տեր-Ավետիսյանի զինալները

Եկեղեցու հյուսիսարևմտյան կողմում տարածված փոքրիկ գերեզմանոցում պահպանվել են Ժ-ԺԱ դարերին բնորոշ ոճական առանձնահատկություններով մի քանի անարձանագիր խաչքարեր:

Հայրենական մեծ պատերազմում զոհվածների հուշարձան. Հայրենական մեծ պատերազմին մասնակցել է 1200 բանակցեցի: Ռազմի դաշտում զոհված 600 համագյուղացիների հիշատակը հավերժացնելու նպատակով գյուղի մոտ՝ «Դիմաց տեղ» բարձունքի վրա, ճարտարապետ Ռաֆայել Իսրայելյանի և Արա Հարությունյանի նախագծով 1969 թ. կառուցվել է հուշարձան-կոթող: Այն բաղկացած էր երկու մասից՝ սյունից և պատվանդանից. սրբատաշ քարով կառուցված սյան վրա փորագրվել էին Շղիշեի խոսքերը՝ «Մահ ոչ իմացեալ մահ է, մահ իմացեալ՝ անմահություն»: Պատվանդանին վեր էր խոյանում թևատարած արծիվը՝ որպես ազատասիրության և խիզախության խորհրդանշան: Սակայն 1969 թ. հուլիսի 26-ին՝ նախատեսված հանդիսավոր բացումից 2 օր առաջ, հուշարձանը զոհ է գնում շրջկոմի առաջին քարտուղար Սուլեյմանովի գլխավորած հանցագործության. «Գյուղը հանդիսավոր սպասումի մեջ էր, իր զոհված որդիների նկատմամբ բարոյական պարտքը ինչ-որ չափով հատուցած լինելու սուրբ զգացումներով լեցուն: Հուշարձանի վրա սպիտակ պաստառ էր գցված: Երկու օր հետո տեղի էր ունենալու հանդիսավոր բացման արարողությունը: Հյուրեր էին հրավիրված Երևանից, Մոսկվայից, Բաքվից, երկրի այլ վայրերից: Բայց հաջորդ օրվա առավոտը քարով չբացվեց: Մութը դեռ նոր էր հավաքել իր սև փեշերը, երբ ասես կայծակ շանթեց անամպ երկնքից, և ահավոր հարայից գյուղը վեր թռավ:

–Այ ժողովուրդ, հուշարձանը քանդել են...

Մի քանի րոպեում «Դիմաց տեղը» լցվեց քնաթափախ, տագնապահար մարդկանցով: Եվ նրանք ի՛նչ տեսան. միայն սյունն էր կանգուն, իսկ արծիվը չկար: Պատվանդանի մոտ թափված էին նրա ջարդված բեկորները...: ...Բանակցեցիք շուտով իմացան իսկությունը: Աղբբեջանի կոմկուսի Դաշքեսանի շրջկոմի առաջին քարտուղար Սուլեյմանովի կարգադրությամբ ամբողջ շրջանում գիշերվա ժամը 4-ին անջատել էին էլեկտրական լույսերը: Օգտվելով գիշերվա խավարից, մի խումբ սրիկաներ գողեգող հասել էին Բանանց: Հանցախմբի մեջ էին ինքը՝ կուսշրջկոմի առաջին քարտուղարը, որը ղեկավարում էր օպերացիան, միլիտերը, կոլտնտեսության նախագահը և սկզբնական կուսկազմակերպության քարտուղարը: Եկել էին մի խումբ միլիցիոներների ուղեկցությամբ: ...Երբ գիշերվա խավարի մեջ խարխափելով, վարորդը մի կերպ ճոպանը հագրեց էր արծվի վզին և ավտոկոնուկով բարձրացրել, անսպասելիորեն ճոպանը կտրվել էր և արծիվն ընկել էր գետնին: Հանցագործները

նկատի չէին առել, որ արծվի կշիռը ավելի քան ութ տոննա էր: Բայց ինչ-որ կերպ այն բարձրացրել և տարել էին»¹¹¹⁶:

Անվանի բանակցեցիներ. *Մելիք Մելիքյան* (ծնվ. 1868, Բանանց, վախճ. 1918, Բաքու). հայտնի հեղափոխական գործիչը հայտնի էր Դեղուշկա ծածկանվամբ: Գյուղի հյուսիսարևելյան կողմում կանգնեցված է նրա կիսանդրին:

Ստեփան Տեր-Ավետիքյան-Բանակցեցի (ծնվ. 1868 թ., վախճ. 1937). գյուղագիր, հրապարակախոս, հասարակական գործիչ: 1889 թ. ավարտել է Թիֆլիսի Ալեքսանդրյան ուսուցչական ինստիտուտը: Ուսուցչություն և տեսչություն է արել Պյատիգորսկում, Ղարաբաղում, Գանձակում, Թիֆլիսի նահանգում: Ելիզավետպոլի նահանգի գյուղացիության կողմից 1907 թ. ընտվել է II Պետական դումայի դեպուտատ¹¹¹⁷: Թղթակցել է բազմաթիվ թերթերի¹¹¹⁸:

Արշակ Տոնյան (ծնվ. 1888, վախճ. 1942). մաթեմատիկոս, մանկավարժ, բառարանագիր: 1906 թ. ավարտել է Էջմիածնի Գևորգյան ճեմարանը, 1914-ին՝ Հալլեի համալսարանը: 1909-1910 թթ. մաթեմատիկա է դասավանդել Շուշիի թեմական դպրոցում, 1914-1921-ին՝ Թիֆլիսի Ներսիսյան և Հովնանյան դպրոցներում, 1921-1937 թթ. Երևանի համալսարանում¹¹¹⁹:

ԺԹ դարի կեսերին հայտնի էին նաև թերապևտ բժիշկ Սեխակ Տեր-Սիքայելյանը, ինժեներ Լևոն Տեր-Սիքայելյանը, իրավաբան Հովհաննես Իսրայելյանը և այլոք:

ԳԱՐԴՄԱՆ (ԳՐԹՄԱՆԻԿ, ԱՄՐՎԱՐ)

Տեղադրություն. գտնվում է շրջկենտրոնից 13 կմ արևմուտք՝ Շամբոր գետի աջակողմյան Գարդման վտակի ձախ արևելահայաց ձորալանջին, ծովի մակերևույթից 1370-1520 մ բարձրության վրա:

1116. **Գրիգորյան Ռ.**, Հափշտակված արծիվը, «Մոսկովյանի Հայաստան», 1989, հոկտեմբերի 27: Ի դեպ, իբր մտահոգված կատարված հրեշավոր քայլով՝ Աղբբեջանի ԽՍՀ Գերագույն խորհրդի նախագահության նախագահ Իսկենդերովը բանակցեցիներին պատասխանել էր, թե մեղավորներն ազատվել են աշխատանքից և ավելացրել. «Ինչ մնում է հուշարձանին, ...ապա կասեն հետևյալը. Աղբբեջանի կոմկուսի կենտրոնը որոշում ունի՝ հանրապետության տարածքում արծիվ-հուշարձաններ չկանգնեցնել»: Դրանից հետո հարցը համարելով լուծված՝ կառավարության կամայական որոշմամբ և պետական միջոցներով հուշարձանի մոտ կառուցվում է թանգարան, իսկ արծվի փոխարեն պատվանդանին դրվում են դրոշմեր, սյան վրա՝ զինվորի սաղավարտ: Հայտնի է նաև, որ հուշարձանի ավերման պատճառները մեկը համարվել է արծվի և գորավար Անդրանիկի աչքերի նմանությունը:

1117. «ՀՄՀ», հ. 11, Երևան, 1985, էջ 663:

1118. Ստ. Տեր-Ավետիքյանի գրչին են պատկանում «Կռպ բռնողը» («Լուսնայ», 1896, գիրք Բ, էջ 229-248), «Մեր տերը» («Լուսնայ», 1897, գիրք Ա, էջ 97-132), «Հայր սուրբը» («Լուսնայ», 1897, գիրք Բ, էջ 187-221), «Զվողը» («Լուսնայ», 1898, գիրք Ա, էջ 160-190) և բազմաթիվ այլ ստեղծագործություններ ու թղթակցություններ:

1119. «ՀՄՀ», հ. 12, Երևան, 1986, էջ 59:

Պատմություն. միջնադարում եղել է համանուն գավառի վարչական կենտրոնը: Ավանը հայաբնակ է եղել մինչև ԺԸ դարի կեսերը, ապա հայաթափվելուց հետո բնակեցվել է միայն ԺԹ դարավերջին թուրք խաշնարած ցեղերով. «Այս էր ահա Գարդման գաւառիս գաւառագլուխն, որի անուամբ ամբողջ գաւառս կոչուած է Գարդման, գաւառիս իշխանաց արքունիստ աւանն: Այժմ աւերակ է աւանս և թրքաբնակ և կոչում է Գրթմանիկ»¹¹²⁰:

Ավանդաբար վկայվել է, թե «...Այդ գաւառակը Բագրատունեաց թագաւորները տուած են եղել Ժառանգաբար տիրապետելու համար Գարդմանաց նախարարական տան իշխաններին, որոնց տոհմական ամբողջի աւերակներն ու գերեզմանները գտնվում են Չարեքի կալուածքի հարավ-արեւելեան մասում, Ամիրվար թրքաբնակ գիւղից մօտիկ»¹¹²¹:

Բնակչություն. ԺԹ դարի վերջերին տեղում հաստատվել են խաշնարած թուրքեր, որոնց թվաքանակին վերաբերող վիճակագրական մի քանի տվյալները ներկայացնում են հետևյալ պատկերը.

տարեթիվ	տուն	արական	իգական	միասին
1886 ¹¹²²	104	449	314	763
1908 ¹¹²³				780
1914 ¹¹²⁴				1137

Պատմական հուշարձաններ. ԺԹ դարավերջին տեղում եղել է կիսավեր եկեղեցի¹¹²⁵, շուրջը՝ գերեզմաններ և իրար մոտ կանգնեցված յոթ խաչքար, բոլորն էլ արձանագիր: Դրանցից մեկն ունեցել է հետևյալ արձանագրությունը.

Խաչքար.

Կանգնեցաւ խաչս Քրիստոսի, թվ. ՌՄՂԱ (1842):

Հրատ. **Քարխոտարեանց Մ.**, Արցախ, էջ 302: **Լալայեան Ե.**, Գանձակի գաւառ, էջ 312:

Ծանոթ. Ե. Լալայեանը օգտվել է Քարխոտարեանցի վերծանությունից ու անփոփոխ գետեղել իր աշխատության մեջ:

Կարծում ենք, թվականի ընթերցման մեջ սխալ կա, քանի որ ԺԸ դարի կեսերից գյուղն արդեն հայաթափ էր:

Մյուս խաչքարերի արձանագրությունները եղել են եղծված և անընթեռնելի¹¹²⁶: 1960-ական թվականներին արդեն վերը հիշատակված հուշարձաններից «գրեթե ոչինչ չի մնացել»¹¹²⁷:

Գյուղից փոքր-ինչ դեպի հարավ գտնվել է մի մատուռ՝ «Սրբբոն» անունով, որ եղել է ուխտատեղի: Շուրջը հիշատակվում է ընդարձակ գերեզմանոց. «Լայնածառալ հանգստարան կայ մատրանս մօտ, որի մեջ են գեղեցիկ մահարձաններով

զարդարուած շատ գերեզմաններ»¹¹²⁸: Մի խաչքարի վրա ընթերցվել է.

Խաչքար. ունեցել է 3,5 մ բարձրություն.

Այս է տապան սուրբ Սրապիոնի, թոռն մեծին Սամորին, մեծին Սատին թվ. ՉՉ (1331):

Հրատ. **Քարխոտարեանց Մ.**, Արցախ, էջ 302: Տես նաև՝ **Լալայեան Ե.**, Գանձակի գաւառ, էջ 312: «Գիվան...», V, էջ 270:

Գարդման վանք. պատմական տեղեկություններից վաղագույնը վերաբերում է Ե դարի վերջերին, երբ «...այր մի Ակիթ, որ եկեալ ի տեղիդ ի Գարդմանայ վանաց»¹¹²⁹: Այնուհետև վանքը հիշատակվում է Ամենայն հայոց Հովհաննես կաթողիկոսի (557-574)՝ «...Յոհանկայ Գարդմանայ եպիսկոպոսի...»¹¹³⁰ և Եզր կաթողիկոսի (630-641) օրոք՝ «...Ստեփանոս Գարդմանայ եպիսկոպոս...»¹¹³¹:

Հայտնի էր իբրև եպիսկոպոսանիստ, որի առաջնորդներից 4-ը հետագայում օծվել են Աղվանից կաթողիկոս. «...յեպիսկոպոսութենէն Գարդմանայ...» էին Ներսես (689-706)¹¹³², Թեոդորոս (784-788)¹¹³³, Գագիկ (947-958)¹¹³⁴ և Պետրոս (971-987)¹¹³⁵ կաթողիկոսները:

Հետագա դարերում մատենագիր աղբյուրները Գարդման վանքի մասին լռում են, որը, հավանաբար, հետևանք էր վերջինիս ավերման:

Գարդման բերդ. բերդի վերաբերյալ հիշատակությունները պահպանվել են Ջ դարից սկսած, երբ բերդը 3 տարում կառուցել էր Սիիրանյան տոհմից Վարդանը. «...գրաջն Վարդան, որ շինեաց զբերդն Գարդմանայ գերիս ամս»¹¹³⁶: Բերդը հիշատակվում է նաև իշխան Ջվանշիրի (637-683) կողմից մերձակայքում մի եկեղեցի կառուցելու կապակցությամբ. «...ի բնական գաւառին և ի Գարդման բերդին հիմնարկեալ տուն Աստուծոյ մեծապէս զեղազարդ է ի հրճուանս և ի փառս Քրիստոսի Աստուծոյ»¹¹³⁷: Թ դարի կեսերին բերդը պաշարել ու գրավել է արաբ զորապետ Բուղան. «...չուղեալ գնայ (Բուղան - Ս. Կ.) ի գաւառն Գարդմանայ՝ և պատնէշ և պաշարումն զշուրջ զԳարդման բերդին եղեալ, ըմբռնէ անտի և զիշխանն Գարդմանայ Գլտրիճն ի կալանս կապանաց արկեալ»¹¹³⁸: Ժ դարի կեսին

1128. **Քարխոտարեանց Մ.**, Արցախ, էջ 302:
 1129. **Հովհաննէս Փարպեցոյ Պատմութիւն Հայոց**, Երևան, 1982, էջ 468:
 1130. **Մովսէս Կաղանկատուացի**, էջ 122:
 1131. Նույն տեղում, էջ 143: Նաև՝ «Վրաց աղբյուրներ...», հ. Ա, էջ 45:
 1132. **Մովսէս Կաղանկատուացի**, էջ 293, 344:
 1133. Նույն տեղում, էջ 345: **Կիրակոս Գանձակեցի**, էջ 198:
 1134. **Մովսէս Կաղանկատուացի**, էջ 346: Տես նաև՝ **Կիրակոս Գանձակեցի**, էջ 198:
 1135. **Մովսէս Կաղանկատուացի**, էջ 347: Տես նաև՝ **Կիրակոս Գանձակեցի**, էջ 199:
 1136. **Մովսէս Կաղանկատուացի**, 172:
 1137. Նույն տեղում, էջ 184:
 1138. **Հովհաննէս Դրասխանակերտցի**, էջ 127: Ի դեպ, արաբական աղբյուրները վկայում են, որ բերդը գրավել է ոչ թե Բուղան, այլ նրա կողմից ուղարկված Ջիրակ զորավարը (**Իբն-սայ-Ասիր**, էջ 159):

1120. **Քարխոտարեանց Մ.**, Արցախ, էջ 301-302:
 1121. «Մշակ», 1902, N 199, էջ 1:
 1122. “Свод...”, с. 80-81.
 1123. “Кавказский календарь на 1910 г.”, с. 182.
 1124. “Кавказский календарь на 1915 г.”, с. 88.
 1125. **Քարխոտարեանց Մ.**, Արցախ, էջ 302:
 1126. Նույն տեղում:
 1127. «Գիվան...», V, էջ 270:



ԳԵՏԱՄԻՋ (ԳՅԱԴԱՄԻՇ). Եկեղեցու մնացորդներ ու պատի մեջ ագուցված տապանաքարեր (ԺՁ-ԺԷ դդ.), գերեզմանոց, միակ արձանագիր տապանաքարը (1712 թ.)

Գարդմանին իշխում էր հայոց Սահակ Սևադա իշխանը. «...Սահակ, որ և Սևադայ կոչեցաւ, այր քաջ և յաջող, սա առհասարակ տիրեաց Գարդմանաց և Քաւսայ և Փառնայ գաւառաց, այլ և աւագակապետաց Չորոյ գետոյն բովանդակ եղև իշխան...»¹¹³⁹: Նույն դարի վերջերին Գագիկ Ա թագավորը բերող գավառի հետ միացրեց Բագրատունյաց թագավորությանը. «...ի ՆԼԸ (989) թուականին, ...և տիրեաց նա յոլով բերդից և գաւառաց ի սահմանացն... և Փառիստոյ...»¹¹⁴⁰: Այնուհետև բերդին տիրում են սելջուկ-թուրքերը, որոնցից ԺԳ դարասկզբին ետ են

գրավում Զաքարյան իշխանները. «...բերդս ամուրս՝ զԳարդման...»¹¹⁴¹ և դնում Վահրամ իշխանի իրավասության ներքո¹¹⁴²: Ցավոք, վերջինս, մոնղոլական արշավանքների ժամանակ առանց որևէ դիմադրություն ցույց տալու, փախչում է՝ բերդը հանձնելով բախտի քմահաճույքին. «...Վահրամ, որ էր յայնժամ ի Գարդման, գաղտագնաց եղեալ ի գիշերի՝ փախեաւ ուր և կարաց գերծանել»¹¹⁴³: Դրանից հետո բերդը չի հիշատակվում:

ԳԵՏԱՄԻՋ (ԳՅԱԴԱՄԻՇ)

Տեղադրություն. գտնվում է շրջկենտրոնից 14 կմ հարավ-արևելք՝ Գանձակ և Զիվյան գետերի միջև

1139. Մովսես Կաղանկատուացի, էջ 341:

1140. Ստեփանոսի Տարօնցոյ Ասողկան Պատմութիւն Տիեզերական, Ս. Պետերբուրգ, 1885, էջ 255-256: Վերոհիշյալ ժամանակաշրջանում Գարդմանքի լեռնային մասը, որտեղ գտնվում էր համանուն բերդը, առավել հայտնի էր Փառիստա անվամբ՝ տեղում գոյություն ունեցող թագավորության պատճառով:

1141. Կիրակոս Գանձակեցի, էջ 163:

1142. Նույն տեղում, էջ 153:

1143. Նույն տեղում, էջ 243:

հրվանդանաձև թերակղզու վրա, ծովի մակերևույթից 1300-1320 մ բարձրության վրա:

Պատմություն. գրավոր աղբյուրներում Գետամիջը, ի թիվս գավառի հայաբնակ մի շարք գյուղերի, առաջին անգամ հիշատակվում է Փիլիպպոս կաթողիկոսի (1632-1655) կոնդակում¹¹⁴⁴:

Հայաթափ է եղել ԺԸ դարի 2-րդ կեսին: ԺԹ դարավերջին այստեղ հաստատվել է թուրք խաշնաբաժների մի քանի ընտանիք:

Պատմական հուշարձաններ. 1890-ական թվականների սկզբներին ականատեսը նշել է. «...ունի հանգստարան և մի անսիւն միջակ մեծութեամբ եկեղեցի: Թրքաբնակ է աւերակս»¹¹⁴⁵:

Գրեթե հարյուր տարի անց՝ 1986-ին, եկեղեցին գտանք հիմնահատակ ավերված, բացի հյուսիսային որմնից (այդ պատը մաս էր կազմում մի թուրքի տնամերձ հողամասի շրջապարսպի), իսկ շրջակայքում կային մի քանի խաչքարերի ու տապանաքարերի բեկորներ:

Գյուղի հարավարևմտյան եզրին էր գտնվում գերեզմանոցը, որի ուշագրավ բոլոր տապանաքարերը վաղուց արդեն գանձախուզության էին ենթարկվել: Տեղում հաջողվեց գտնել արձանագիր մեկ շիրմաքար, որը վերաբերում էր հայաբնակ գյուղի պատմության վերջին շրջանին:

Տապանաքար. երեսին՝ խաչաքանդակ, ուղղանկյունաձև, 2 տող.

Այս է դապ(ա)ն / Ղազարին, ՌՃԿԱ (1712):
Հրատ. առաջին անգամ:

ԳԵՏԻՇԵՆ

Տեղադրություն. գտնվում է շրջկենտրոնից 12 կմ հյուսիս՝ Արթինաջուր գետի ձախ վտակ Գետիշինագետի (Խեյրաչայ) ձախակողմի հարավարևելահայաց ձորալանջին, ծովի մակերևույթից 1130-1220 մ բարձրության վրա:

Կառուցապատում. Գետիշենն իբրև առանձին գյուղ՝ ձևավորվել է Խորհրդային տարիներին և միավորված է եղել 1 կմ հեռավորության վրա գտնվող Հարցհանգիստ (Չովդառ) գյուղի հետ: Այն բաղկացած է իրարից մոտ 200 մ հեռավորություն ունեցող Վերին և Ներքին թաղերից: Ներքին թաղի արևելյան եզրին՝ Գետիշինագետի վրա կա ջրվեժ (5 մ): Գյուղի այգիները փռված են գետի աջ ափի երկայնքով:

Բնակչություն. 1971 թ. ունեցել է 64 տուն, իսկ բռնագաղթի նախօրեին (1988 թ.)՝ հազիվ 20 տուն գուտ հայ բնակչություն:

Ոսկեթել ուխտատեղի. գտնվում է գետի աջ կողմում: ԺԹ դարավերջին տեղում եղել է մատուռ («Փոքրիկ մատուռ է, ձեղուն փայտաշեն, որի մասին ոչ ինչ չկայ գրառք. միայն ասանդութեամբ ասում են թե՛ մի



ԳԵՏԻՇԵՆ. տեսքը՝ Գարցհանգուտ (Չովդար) գյուղի կողմից և խաչքար Ոսկեթել ուխտատեղիում

Վսկաթել կոյս աղջիկ մահատակուած է այստեղ»¹¹⁴⁶, որից 1980 թ. հազիվ հետքերն էին նշմարվում: Տեղում կար Թ-Ժ դարերով թվագրվող մի փոքրիկ խաչքար:

1144. Բարխուտարեանց Մ., Արցախ, էջ 48:
1145. Նույն տեղում, էջ 275:

1146. Բարխուտարեանց Մ., Արցախ, էջ 293:



ԳեՏԻՇԵՆ. Խաչքար՝ «Դրմրադա Կարմիր եղջի» գյուղատեղիում (ԺՃԱ դդ.)

Բախշիկ գյուղատեղի. գտնվում է Գետիշենից 2 կմ հյուսիս, ծովի մակերևույթից 1400 մ բարձրության վրա: Գյուղի ամայացումից հետո բնակիչները տեղափոխվել են Հարցհանգիստ¹¹⁴⁷: Ավերակների մեջ իր ընդարձակ չափերով աչքի էր ընկնում եկեղեցին. «...շինուած է վեց սիւների վերայ, որի երկարութիւնն է 20 մետր 2 սանթ. և որի գլուխն խոնարհուած է այժմ»¹¹⁴⁸: Եկեղեցու Սբ. Աստվածածին անվանումը վկայակոչված է 1885 թ. մի վավերագրում¹¹⁴⁹:

Դրմրադա (Դարամուրաստի) Կարմիր եղջի. Գյուղատեղի, ավերակ եկեղեցի և գերեզմանոց՝ Գետիշենից 3,5 կմ հարավ-արևմուտք՝ Գետիշինագետի աջ բարձրադիր ձորալանջին, Հարցհանգիստ-Փիք խճուղու աջ եզրին: Եկեղեցու փլատակների մեջ ուշագրավ է մի հնաճ (Ժ-ԺԱ դդ.) խաչքար (100 x 80 սմ), իսկ գերեզմանոցում՝ մի արձանագիր տապանաքար:

Տապանաքար. չափերը՝ 145 x 60 x 28 սմ, օրորոցաձև, 3 տող.

Այս է դաս(ա)ն Արշամին ...բար | Թամագ, որ է որդի Դարամուրաստէջի մահտ/եսի Օվա(ն)էսին, ՌՄԺԱ (1762) քվ(ին):

Հրատ. առաջին անգամ:

1147. «Արձագանք», 1886, N 20, էջ 295:

1148. **Բարխուտարեանց Մ.**, Արցախ, էջ 294:

1149. ՀԱԱ, ֆ. 53, ց. 1, գ. 3877, ք. 29:

Քարատակ գյուղատեղի. գտնվում է Գետիշենից 3 կմ հարավ-արևմուտք, Հարցհանգիստ գետի ձախ կողմի հարավահայաց ձորալանջին: Թուրքերը թարգմանաբար անվանում էին՝ Դաշաթի:

Գետիշենում գրիչ Սարգիս երեցի ստեղծած երկու ձեռագիր «Ժողովածուներում» Քարատակը հիշվում է ԺԸ դարի առաջին կեսին: Ձեռագրերից մեկը (ստացող՝ Մխիթար Աղճադալեցի) գրվել է 1717 թթ¹¹⁵⁰, մյուսը՝ 1721 թթ. (ստացող՝ Առաքել Դանձուտցի)¹¹⁵¹:

Հայտնի է, որ ԺԸ դարից Քարատակը պատկանել է Բարսումի Մելիք-Առուստամյանցներին: ԺԹ դարավերջին գյուղն արդեն գտնվում էր ոչ միայն Մելիք-Առուստամյանցների, այլև Մաթևոս Վիրաբյանցի, Կարապետ Թայիրյանցի, Հարություն Ավագյանցի, Պետրոս Ջիլջանյանցի իրավասության ներքո¹¹⁵²:

ԳՅԸԽԼԻ

Գտնվում է շրջկենտրոնից 12 կմ հարավ-արևելք՝ Գանձակ գետի ձախակողմյան լեռնալանջին:

ԺԹ դարի վերջերին հայաթափ գյուղատեղիի տարածքում հանգրվանել են խաչնարած թուրք ցեղեր և գոյացրել ներկայումս Գլբխլի անվամբ հայտնի փոքրիկ գյուղը:

1914 թ. ունեցել է 352 բնակիչ¹¹⁵³:

ԴԱՇԿԵՍԱՆ

Գտնվում է Գանձակից 28 կմ հարավ-արևմուտք՝ ծովի մակերևույթից 1550-1700 մ բարձրության վրա:

Համանուն շրջանի վարչական կենտրոնն է:

Ծնունդ է առել Խորհրդային տարիներին: 1948 թ. ստացել է քաղաքի կարգավիճակ:

Մինչև 1970-ական թթ. հիմնականում հայաբնակ էր, այնուհետև, աստիճանաբար ավելացել է թուրքերի թվաքանակը: Իսպառ հայաթափ է եղել 1988-89 թթ. բռնագաղթի ընթացքում:

ԴԱՍՏԱՓՈՐ

Տեղադրություն. գտնվում է շրջկենտրոնից 12 կմ հարավ-արևմուտք՝ Գանձակ գետի ձախ վտակ Դաստափորի ձախակողմի հարավահայաց ձորալանջին, ծովի մակերևույթից 1250-1330 մ բարձրության վրա:

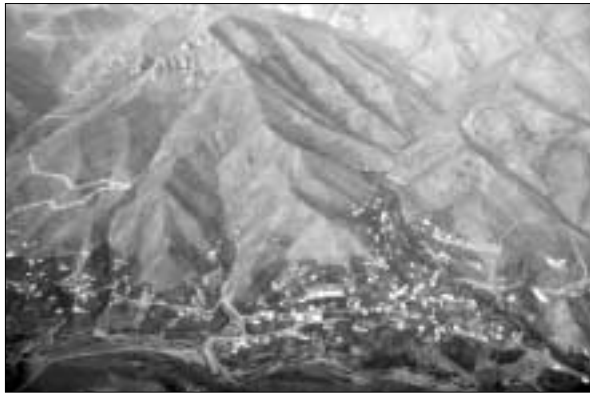
Պատմություն. ըստ Սարգիս երեց գրչի ստեղծած երկու ձեռագրերի՝ Դաստափորը Դաստափյուր անվամբ, գրավոր աղբյուրներում հիշվում է ԺԷ դարի 2-րդ կեսից: Ձեռագրերից մեկը՝ «Անետարան» է (ստա-

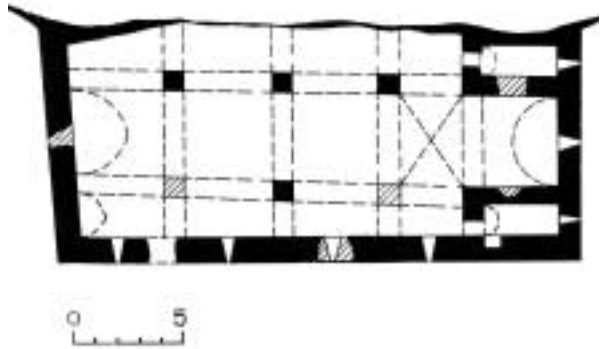
1150. «Ցուցակ Ձեռագրաց», հ. Ա, էջ 586, ձեռ. N 1574:

1151. «Ցուցակ Ձեռագրաց», հ. Բ, էջ 440, ձեռ. N 7008:

1152. ՀԱԱ, ֆ. 93, ց. 1, գ. 388, ք. 33-35:

1153. “Кавказский календарь на 1915 г.”, с. 143.





ԴԱՍՏԱՓՈՐ. գյուղի տեսքը հարավից, Գին Դաստափոր գյուղատեղին, տեսարաններ գյուղից, մերձակայքից և Դաստափոր հին գյուղատեղին, գերեզմանոցը, գյուղատեղիում պահպանված եկեղեցու տեսքը հարավ-արևմուտքից, հարավ-արևելքից, արևելքից, հատված մուտքին հարող հարավային ճակատից, տեսարաններ մերջուտ, հատակագիծը և խաչքարեր

ցող՝ Եարամիչ)։ գրվել է 1671-1673 թթ¹¹⁵⁴։ Մյուսը՝ 1673-1674 թթ. գրված, «Մաշտոց» է¹¹⁵⁵։

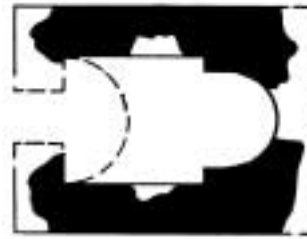
ԺԷ դարի կառույց է մեզ հասած ու իր չափերով բավական ընդարձակ եկեղեցին։ Նման եկեղեցու կարիք կարող էր ունենալ առնվազն 2-3 հազար

բնակիչ ունեցող գյուղը։ Դաստափորի բազմամարդության մասին է վկայում նաև տեղում գոյություն ունեցող 2-րդ՝ ավելի փոքր եկեղեցին, և իրարից ոչ հեռու գտնվող գերազանցապես անմշակ տապանաքարերով մի քանի գերեզմանոցները։

Բնակչություն. Դաստափորը հայաբափ է եղել ԺԸ դարի կեսերին և շուրջ մեկ դար մնացել անբնակ։ ԺԹ դարի 2-րդ կեսին գյուղատեղիի տարածքում հանգրվան են գտել խաչնարած սակավաթիվ թուր-

1154. «ՅՁԲ», էջ 385, ձեռագիր N 6476: Նաև՝ **Քարխատարեանց Մ.**, Արցախ, էջ 264:

1155. «ՅՁԱ», ձեռագիր N 3576:



ՂԱՍՏԱՓՈՐ. 2-րդ եկեղեցու տեսքը արևմուտքից, հարավից և հատակագիծը

քեր: Վերջիններիս թվաքանակին վերաբերող վիճակագրական տվյալների համադրումը ներկայացնում է հետևյալ պատկերը.

տարեթիվ	տուն	արական	իգական	միասին
1886 ¹¹⁵⁶	223	720	651	1371
1908 ¹¹⁵⁷				1557
1914 ¹¹⁵⁸				457

1156. “Свод...”, с. 80-81.

1157. “Кавказский календарь на 1910 г.”, с. 248.

1158. “Кавказский календарь на 1915 г.”, с. 116.

Հնագիտական հուշարձաններ. Դաստափորի տարածքում բազմաթիվ դամբարանաբլուրների պեղումներ ու ուսումնասիրություններ է իրականացրել գերմանացի հնագետ Է. Ռյուլերը 1899 թ., ցույց է տվել, որ դրանք վերաբերում են բրոնզ-երկաթ անցումային դարաշրջաններին¹¹⁵⁹:

Պատմական հուշարձաններ. Դաստափորի հին կամ պատմական գյուղատեղին փռված է ներկայիս համանուն գյուղից շուրջ 1,5 կմ հարավ-արևմուտք՝ փոքրիկ ձորակի հարավ-արևելահայաց լանջին: Տարածքը լի է դարավանդների տեսք ստացած զանազան շինությունների հետքերով: Աչքի են զարնում բավականին խիտ թաղումներով (պահպանված գերեզմանաքարերն անմշակ սալատապաններ են) 3 գերեզմանոցներն ու 2 եկեղեցիները: Վերջիններս գտնվում են միմյանց դիմաց՝ ձորակի հանդիպակաց կողմերում:

Գլխավոր եկեղեցի. եռանավ, թաղածածկ հորինվածքով, արևելք-արևմուտք ուղղությամբ ձրգված ընդարձակ կառույց է (արտաքին չափերն են՝ 24,25 x 10,90 մ): Կառուցված է անմշակ քարով, կրաշաղախով: Պատասխանատու հանգույցներում գործածված քարերը սրբատաշ են: Հյուսիսային պատն արտաքուստ հաված է լերկ ժայռազանգվածին: Ներքուստ սվաղված է: Հատկանշական է ուղղանկյունաձև խորանը, որին երկու կողմերից կից են ավանդատները: Թաղակիր կամարները հանգչում են երեք զույգ սյուների (հարավային

1159. **Реслер** Չ., նշվ. հոդվ., էջ 2:

չարքի երկու սյուները միտումնավոր քանդված են): Մուտքը հարավից է: Լուսավորությունն իրականացվել է արևելյան ճակատի երեք, արևմտյան ճակատի մեկ (հետագայում փակվել է) և հարավային ճակատի չորս՝ դեպի ներս լայնացող պատուհաններից: Եկեղեցու ճարտարապետական լուծումներում նկատելի են անհամաչափություններ, արևմտյան պատը հատակագծում կառուցված է թեքությամբ, եզրային նավերն ունեն տարբեր լայնություններ:

Եկեղեցու պատերին ներքուստ ազուցված խաչքարերի վրա պահպանվել են հետևյալ արձանագրությունները.

Խաչքար. գեղաքանդակ, չափերը՝ 1,14 x 60 x 20 սմ, ազուցված է հյուսիսային ավանդատան մուտքի ճակատին, որպես բարավոր, ստորին մասում՝ 2 տող.

Մուրք խաչս աւգնական / Մովսէս աղին, քվին Ռ (1551):

Հրատ. առաջին անգամ:

Խաչքար. չափերը՝ 70 x 45 x 10 սմ, ազուցված է հարավային ավանդատան պատուհանին որպես բարավոր.

Թվ(ին) Ռ-ՀԵ (1626):

Հրատ. առաջին անգամ:

Խաչքար. չափերը՝ 70 x 44 x 13 սմ, ազուցված է խորանի պատուհանին.

Թվ Ռ-ՀԷ (1628):

Հրատ. առաջին անգամ:

Եկեղեցու մոտ ընկած է անտաշ կողերով, պարզ, անարձանագիր խաչքար (38 x 38 x 11 սմ):

2-րդ եկեղեցի. գտնվում է գլխավոր եկեղեցուց մոտ 200 մ հարավ-արևելք՝ ձորակի հանդիպակաց (աջ) կողմում: Կիսավեր է: Հաշվի առնելով չափերը (5,0 x 3, 47 մ) կարելի է նաև մատուռ համարել: Թաղածածկ է, արևելքում կիսաշրջան եզրագծով խորանն է: Կառուցված է անտաշ քարով, կրաշաղախով: Մուտքը եղել է արևմուտքից (արևմտյան պատը քանդված է):

Մատուռի մոտ՝ բլրի վրա տարածվում է գերեզմանոցը, ուր կան անմշակ տապանաքարեր:

ԴԱՐԴԵՐԵ

Տեղադրություն. գտնվում է շրջկենտրոնից 8 կմ հարավ-արևելք՝ ծովի մակերևույթից 1580-1750 մ բարձրության վրա:

Ներկայիս թրքաբնակ գյուղը գոյացել է Ի դարի սկզբներին հայաթափ հին գյուղատեղիի տարածքում խաշնարած ցեղերի նստակեցության անցնելու արդյունքում:

1908 թ. ունեցել է 292¹¹⁶⁰, 1914-ին՝ 227 բնակիչ¹¹⁶¹:

1160. “Кавказский календарь на 1910 г.”, с. 237.
1161. “Кавказский календарь на 1915 г.”, с. 122.

ԹԱՓԱՆ

Տեղադրություն. գտնվում է շրջկենտրոնից 17 կմ հարավ-արևմուտք՝ ծովի մակերևույթից 1490-1580 մ բարձրության վրա:

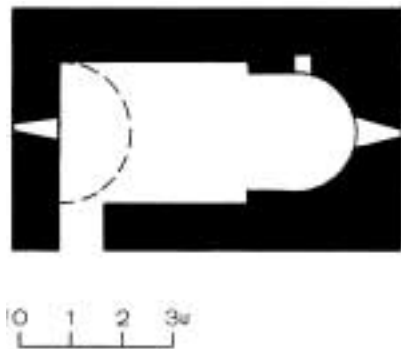
Պատմություն. Թափանի մասին գրավոր տեղեկություններ մեզ չեն հասել: Ամենայն հավանականությամբ, գյուղը հայաթափ է եղել ԺԸ դարի կեսերին: Ներկայիս թրքաբնակ գյուղը գոյացել է Ի դարի սկզբներին, երբ խաշնարած ցեղերը բնակություն են հաստատել հին գյուղատեղիի տարածքում:

Գերեզմանոց. երբեմնի հայաբնակ Թափանի գերեզմանոցը գտնվում է գյուղի հարավային եզրին, այնտեղ, որտեղ ներկայումս ծավալվել է «աղբբեջանական» գերեզմանոցը: Բնիկներից մնացած գերեզմանաքարերի մեծ մասը եկվոր խաշնարածներն ավերել և յուրացրել են:

Եկեղեցի. Թափան և Հացտափ գյուղերի միջև՝ «Փիրին-գլըջա» տեղամասում՝ անտառի մեջ, 1986 թ. դրությամբ կանգուն էր միանավ հորինվածքով, թաղածածկ մի եկեղեցի: Հիմնականում կառուցված է անմշակ քարով, կրաշաղախով: Անկյունաքարերի մեծ մասը կոփածո, մինչև իսկ սրբատաշ են: Արտաքին չափերն են՝ 7,50 x 4,78 մ: Մուտքը հարավային պատի արևմտյան անկյան մոտից է: Լուսավորությունն իրականացվել է արևելյան և արևմտյան ճակատներից բացված մեկական նեղ, դեպի ներս լայնացող փոքր պատուհաններից:

Եկեղեցին գուրկ է դեկորատիվ հարդարանքից: Երեսապատերի պահպանված քարերին արձանագրություններ չկան, սակայն չենք կարող պնդել, թե այդպիսիք չեն էլ եղել, քանի որ հատկապես մուտքի բարավորը, որն սկնհայտորեն ամբողջապես միտումնավոր ավերված է, մեծ հավանականությամբ, կարող էր արձանագրված լինել:

Միանգամայն անվնաս է արևմտյան ճակատը: Արևելյան պատն արտաքուստ թաղված է հողի մեջ: Հյուսիսային և հարավային ճակատներում երեսապատի քարերը մեծ մասամբ թափված են: Նկատելի են նաև միտումնավոր ավերումների՝ զանձախույզների գործունեության հետքեր:



ԹԱՓԱՆ. Եկեղեցու հատակագիծը

1986 թ. եկեղեցին խիստ անմխիթար վիճակում էր. քայքայված էր փլուզվելու աստիճան, շարվածքի շատ քարեր թափված էին, պատերի մեջ, տանիքին աճած բուսականությունն ու ծառերն էլ իրենց հերթին նպաստում էին կառույցի ավերմանը:

ԽԱՉԱԿԱՊ (ՂՈՒՇՉԻ)

Տեղադրություն. գտնվում է շրջկենտրոնից 4 կմ հյուսիս՝ Արթինաջուր գետի ձախ վտակներից մեկի հովտում՝ հարավահայաց ձորալանջին, ծովի մակերևույթից 1090-1230 մ բարձրության վրա:

Անվան ծագումը. կան մի շարք մեկնաբանություններ, նաև՝ ավանդույթներ: Այսպես՝ «...Խաչակապ ասում են նրա համար, որովհետև գիտի շուրջը գտնվում են մեծ քանակությամբ քարեր, որոնց վերայ հին ժամանակից փորագրում են խաչի նշաններ»¹¹⁶² կամ «պատմում է, թե այդ խաչարձանները կանգնեցրել է Սբ. Մեսրոպը, երբ Գարդմանի Խուրս իշխանի ձեռնավորությամբ վերացրել է այստեղից կռապաշտության մնացորդները: Եվ ի հիշատակ այդ անցքի՝ գյուղը կոչվել է Խաչակապ կամ Խաչափակ»¹¹⁶³: Խանական տիրապետության շրջանում պարսիկները, ապա նաև թուրքերը գյուղին տվել էին Ղուշչի անունը: Վերջինիս ծագման մասին մեզ է հասել հետևյալ ավանդությունը. «Շահ-Աբասի արշավանքների ժամանակ այս գյուղից Գրիգոր անունով մեկը ցանկանում է մի բազե բռնել, որ շահին ընծա տանի, բայց ժայռից վայր է ընկնում և մեռնում: Շահ-Աբասը լսելով այդ, կամենում է այս գյուղը նվիրել նրա հորը, սակայն վերջինս հրաժարվում է և խնդրում է նվիրել համայնքին, որպեսզի իր հանգուցյալ որդուն ողորմի տան: Շահն էլ կատարում է նրա խնդիրը և գյուղն էլ կոչում է Ղուշչի»¹¹⁶⁴:

Հնագիտություն. գյուղի տարածքը բնակեցված է եղել հնագույն ժամանակներից: Խաչակապում պեղումներ և ուսումնասիրություններ իրականացրած գերմանացի հնագետ Ֆ. Է. Շուլցը Թիֆլիսի հնագիտական ընկերության 1903 թ. նիստում նշել է. «Խաչակապ գիտի մօտ, մի վերստ հեռադրության վրա, նա գտել է անցեալ մայիսի 3-ին մի քար, որի վրա կան հին արձանագրություններ նման սեպածև արձանագրություններին: Սակայն գրություն է այդ, թե մի ուրիշ բան, դժուար է ասել հաստատապես. նա չէ դասատրված կանօնադր տողերում, այլ կրում է մի տեղեկացույցի բնատրություն: Այդ քարը պետք է բերվի Թիֆլիս՝ ընկերության հսկողության տակ պահելու համար: Շուլց կատարել է մի քանի պեղումներ Խաչակապ գիտի մօտ նա բացել է մի հին գերեզմանատուն, որ կազմված է եղել մեծ քարասալերից, երկու արշին երկարությամբ: Քարերը

բերված են ըստ երևոյթին 15-20 վերստ հեռադրությունից: Ամեն մի սալն ունի մօտ 40-50 պուղ ծանրություն: Գերեզմանն ունի ուղղություն հարաւ-արևմուտքից դեպի հիսիս-արևելք: Գերեզմանի մեջ նա գտել է բրոնզեալ իրեր՝ դաշոյն, ապարանջան, նիզակ, դանակ, գլխազարդ և ուրիշ իրեր, որոնց գործածությունը դեռ չէ որոշված: Բացի այդ, ազատեայ ուլունքներ: Բրոնզեալ իրերի մեջ գտնված դանակը հետաքրքրական է նրանով, որ ունի երկու փոքրիկ ծակեր, երկարութեան ուղղությամբ...»¹¹⁶⁵:

Կառուցապատում. 1890-ական թվականներին ականատեսը գյուղը նկարագրել է այսպես. «Տների մեծ մասը գետնափոր են, միսները մի կամ երկյարկանի կանոնադր բնակարաններ»¹¹⁶⁶:

Բնակչություն. վիճակագրական առկա տվյալները ցույց են տալիս, որ Խաչակապի բնակչությունը ԺԹ դարի սկզբներից մինչև 1910-ական թվականներն ընդհանուր առմամբ անընդմեջ աճել է: Որոշ տարիների համար արձանագրվել են բնակչության թվաքանակի մասնակի փոփոխություններ՝ կապված արտագաղթերի կամ մահաբեր վարակիչ հիվանդությունների հետ: Այսպես, 1884 թ. շուրջ 30 տուն խաչակապցիներ վարելահողերի պակասության պատճառով լքել են հայրենի գյուղը և Արմավիր անվամբ նոր բնակավայր հիմնել Գետաշենից ոչ հեռու (տե՛ս սույն աշխ., էջ 366): Նաև՝ ժամանակի տարածված «ծաղիկ» հիվանդությունը 1899 թ. նոյեմբերից 1900 թ. ապրիլ ամիսներին խլել է 29 երեխայի կյանքը¹¹⁶⁷:

Ի դեպ, խաչակապցիների վկայության համաձայն՝ գյուղի Պռազյան ազգատոհմը Խաչակապ էր փոխադրվել Շատախից:

Տոհմաբանության առումով ուշագրավ է 1839 թ. այն վավերագիրը, որտեղ տրված է գյուղի բոլոր բնակիչների անվանական հետևյալ ցանկը.

«1. Գեորգ Շահդինարով, կին տրա՝ Ազիզ, ուստր՝ Կարապետ, կինն՝ Չանի, ուստերք՝ Խաչատուր և Յարութին, դուստր՝ Հոռոմ, երբարք. 1-ին՝ Մնացական, կինն՝ Չանի, ուստերք՝ Մարգիս և Յարութին, դուստր՝ Հոռոմ, 2-ն՝ Վարդան, կինն՝ Հերիք, ուստր՝ Յովսէփ, Յարոն, Շապակայն, ուստերք՝ Մակի և Բաղդասար, դուստր՝ Չաւահիր:

2. Ղուկաս Յարութինեան, կինն՝ Աննայ, ուստերք. 1-ին՝ Մովսէս, կին՝ Մարինոս, 2-ն՝ Մաթեոս, 3-ն՝ Առաքել, 4-ն՝ Մարգիս և 5-ն՝ Գրիգոր, երբարք. 1-ն՝ Յօհաննէս, կինն՝ Գիւլի, ուստր՝ Արզուման, դուստերք՝ Պարունման և Մալբի, 2-ն՝ Կարապետ, կինն՝ Աննայ, ուստր՝ Խաչատուր, դուստերք՝ Մարիամ, Նազանի, մայր սոցա՝ Խաթուն:

3. Յարութին Գրիգորեան, կինն՝ Սիրունման, ուստերք՝ Մարտիրոս, Գրիգոր, դուստր՝ Սօմայ, երբարք՝ Յակոբ, կինն՝ Թանգի, դուստր՝ Չաղայ, մայր սոցա՝ Վառի:

4. Վերդի Յարութինեան, կին տրա՝ Անթառամ, ուստերք՝ Առուստան և Կարապետ, դուստերք՝ Մարիամ, Սիրունման:

5. Մխիթար Գաբրիելեան, կինն՝ Մարգարիտ, ուստերք՝ Յարութին, Յօհաննէս և Ներսէս, դուստր՝ Չաւահիր. կին 1-ին՝ Մա-

1162. «Նոր -Դար», 1886, N 65, էջ 1:

1163. Լալայեան Ե., Գանձակի գաւառ, էջ 313:

1164. Նույն տեղում:

1165. Լալայեան Ե., նույն տեղում:

1166. «Մշակ», 1903, N 117, յունիսի 3, էջ 1:

1167. «Մշակ», 1900, N 77, էջ 2:



ԽԱՉԱԿԱԳ. տեսարաններ գյուղից, զերեզմանոցի հին մասը և խաչքար (Ժ-ՃԱ դդ.)

րիան, եղբայր՝ Վարդան, կինն՝ Մարիան, դուստր՝ Մարմար, մայրն՝ Աննայ:

6. Աղաբաբ Յարութիւնեան, կինն՝ Աննայ, ուստերք՝ Արզուման և Սահակ, դուստր՝ Սիրուննան, եղբայրք. 1-ին՝ Գալուստ, կինն՝ Հերիքնազ, 2-ն՝ Հայրապետ, քոյրք՝ Թէլլու, Մարգարիտ և Հերիք, մայր սոցա՝ Մարիան:

7. Երեմիայ Յօսեփեան, կինն՝ Մարիան, ուստերք. 1-ին Արամ, կինն՝ Թամար, դուստր՝ Հոռոմ, 2-ն՝ Վարդան, 3-ն՝ Մխիթար, 4-ն՝ Գրիգոր, 5-ն՝ Ոսկան, դուստր՝ Փարի, եղբայրք. 1-ին՝ Յակոբ, կինն՝ Հերիք, դստերք՝ Մարիան և Գուլի, 2-ն՝ Սարգիս:

8. Աւագ Մնացականեան, եղբայրն՝ Յարութիւն, քոյրք սոցա՝ Սիրուննան և Մարիան, մայր սոցա՝ Ջավահիր:

9. Մակի Սողոմոնեան, կինն՝ Թելու, ուստերք. 1-ին՝ Մարտիրոս, կինն՝ Սանդուխտ, ուստերք՝ Ղազար և Վերդի, դստերք՝ Հռոմ և Հերիք, 2-ն՝ Սողոմոն, կինն՝ Մաքեթ, դուստր՝ Ջավահիր, 3-ն՝ Կարապետ և 4-ն՝ Գրիգոր:

10. Սարգիս Անանիեան, կինն՝ Սանդուխտ, ուստերք՝ Թեոդորոս, Պապի, Բաղալ, Արզուման և Յարութին, եղբայրն՝ Օհաննես, կինն՝ Շարմալ:

11. Բաղալ Ստեփանեան, կինն՝ Թելու, ուստր՝ Կարապետ, դուստր՝ Խաթուն, եղբայրք՝ Դափթ, Սկրտիչ, Օհաննես և Յարութին, մայր սոցա՝ Մարգարիտ:

12. Կարապետ Օհաննիսեան, կինն՝ Վարդի, ուստերք՝ Օհաննես, Գրիգոր, Յարութին, դստերք՝ Անախաս, Սիրունան և Մարիամ, եղբայրն՝ Բաղալ, կինն՝ Սիրունան:

13. Բարսեղ Աագեան, կինն՝ Աննայ, ուստր՝ Բօզի, դուստր՝ Հռոմ, եղբայրք. 1-ին՝ Գրիգոր, կինն՝ Գիլի, 2-ն՝ Յարութին և Արզուման, մայր սոցա՝ Մարիամ:

14. Ծատուր Յարութինեան, կինն՝ Ազիզ, դուստր՝ Հերիք և Հռոմ, եղբայրն՝ Գաբրիէլ, կին տրա՝ Հերիք, ուստերք՝ Բաղալ և Յարութին, դուստր՝ Գիլի, մայր սոցա՝ Սանդուխտ:

15. Պետրոս Բաղալեան, կինն՝ Պարունան, ուստերք՝ Մարգիս, Յարութին, դուստր՝ Վարդի, եղբայրք. 1-ին՝ Պօղոս, կինն՝ Մարիամ, ուստր՝ Յարութին, 2-ն՝ Անդրէաս, Յայրապետ և Յարութին, եղբօր որդիք. 1-ն՝ Գրիգոր, կինն՝ ազիզ, ուստր՝ Ծատուր, դուստր՝ Մարիամ, 2-ն՝ Օհաննես, կինն՝ Մառայ, ուստերք՝ Յովակիմ, Առուստամ, Ենգիբար և Պետրոս:

16. Սկրտիչ Ղազարեան, կինն՝ Մաքեթ, ուստր՝ Ղազար, եղբայրք՝ Յարութին և Խաչատուր, մայր՝ Մարգարիտ:

17. Մովսէս Սարգսեան, կինն՝ Փարի, ուստր՝ Բեգլար և Առուստամ, եղբայրք՝ Միրզայ, Օհաննես, Ծատուր և Գրիգոր, մայր սոցա՝ Հերիք:

18. Սարգիս Պետրոսեան, կինն՝ Մագբաղ, ուստր՝ Բաղալ, դստերք՝ Անախանուն և Հռոմսիմ, եղբայրն՝ Յակոբ, կինն՝ Սանդուխտ, ուստր՝ Բեգլար:

19. Խաչատուր Օհանեան, կին տրա՝ Մարիամ»¹¹⁶⁸:

Ստորև ներկայացնում ենք 1804-1917 թվականների ընթացքում Խաչակապի բնակչության թվաքանակի փոփոխությունները.

տարեթիվ	տուն	արական	իգական	միասին
1804 ¹¹⁶⁹	8	30	23	53
1839 ¹¹⁷⁰	19	114	90	204
1845 ¹¹⁷¹		258	254	512
1847 ¹¹⁷²		215	205	420
1849 ¹¹⁷³		215	210	425
1852 ¹¹⁷⁴		239	217	456
1861 ¹¹⁷⁵	40			
1866 ¹¹⁷⁶	54	419	343	762
1870 ¹¹⁷⁷		459	378	837
1872 ¹¹⁷⁸		550	485	1035
1873 ¹¹⁷⁹				957

1168. ՀԱԱ, ֆ. 53, ց.1, գ. 3800, թ. 27-28:
 1169. "АКТЫ...", т. II, с. 596.
 1170. ՀԱԱ, ֆ. 53, ց.1, գ. 3800, թ. 28:
 1171. ՀԱԱ, ֆ. 53, ց.1, գ. 3811, թ. 4-5:
 1172. Նույն տեղում, գ. 3814, թ. 96-97:
 1173. Նույն տեղում, գ. 3818, թ. 96-97:
 1174. Նույն տեղում, գ. 3819, թ. 106-107:
 1175. Նույն տեղում, գ. 3835, թ. 148-149:
 1176. Նույն տեղում, գ. 3848, թ. 57:
 1177. Նույն տեղում, գ. 3857, թ. 49-50:
 1178. Նույն տեղում, գ. 3872, թ. 62-63:
 1179. Նույն տեղում, գ. 3864, թ. 39-40:

1874 ¹¹⁸⁰				961
1875 ¹¹⁸¹				968
1876 ¹¹⁸²				985
1877 ¹¹⁸³		517	468	985
1878 ¹¹⁸⁴		536	469	1005
1881 ¹¹⁸⁵		551	479	1030
1882 ¹¹⁸⁶		570	482	1052
1883 ¹¹⁸⁷		583	475	1058
1885 ¹¹⁸⁸	73	585	523	1108
1886 ¹¹⁸⁹	114	676	637	1313
1887 ¹¹⁹⁰		638	562	1200
1888 ¹¹⁹¹		653	586	1239
1889 ¹¹⁹²		663	589	1252
1890 ¹¹⁹³		677	607	1284
1891 ¹¹⁹⁴		699	631	1330
1892 ¹¹⁹⁵		696	634	1331
1893 ¹¹⁹⁶		725	644	1369
1894 ¹¹⁹⁷		744	654	1398
1897 ¹¹⁹⁸		817	729	1546
1898 ¹¹⁹⁹		832	747	1579
1899 ¹²⁰⁰		838	751	1589
1900 ¹²⁰¹		857	773	1630
1901 ¹²⁰²		881	791	1672
1902 ¹²⁰³		891	811	1702
1905 ¹²⁰⁴		894	814	1708
1906 ¹²⁰⁵		964	865	1829
1907 ¹²⁰⁶				1514
1908 ¹²⁰⁷	206	760	740	1500
1909 ¹²⁰⁸		909	832	1741

1180. "Кавказский календарь на 1886 г.", с. 125.
 1181. ՀԱԱ, ֆ. 53, ց.1, գ. 3866, թ. 44-45:
 1182. Նույն տեղում, գ. 3868, թ. 57-58:
 1183. Նույն տեղում, գ. 3869, թ. 54-55:
 1184. Նույն տեղում, գ. 3870, թ. 22-23:
 1185. Նույն տեղում, գ. 3873, թ. 27-28:
 1186. Նույն տեղում, գ. 3874, թ. 30:
 1187. Նույն տեղում, գ. 3875, թ. 56-57:
 1188. Նույն տեղում, գ. 3877, թ. 30: Տե՛ս նաև՝ «Արձագանք», 1885, N 4, էջ 51:
 1189. "Свод...", с. 82-83. Այլ տվյալների համաձայն՝ նույն թվականին գյուղն ունեցել է 100 տուն («Նոր -Դար», 1886, N 65, էջ 1) կամ 78 տուն («Արձագանք», 1886, N 21, էջ 310):
 1190. ՀԱԱ, ֆ. 53, ց.1, գ. 3880, թ. 73:
 1191. Նույն տեղում, գ. 3882, թ. 131:
 1192. Նույն տեղում, գ. 3884, թ. 227-228:
 1193. Նույն տեղում, գ. 3887, թ. 150:
 1194. Նույն տեղում, գ. 3889, թ. 149:
 1195. Նույն տեղում, գ. 3891, թ. 121:
 1196. Նույն տեղում, գ. 3895, թ. 78-79:
 1197. Նույն տեղում, գ. 3896, թ. 174-175:
 1198. Նույն տեղում, գ. 3899, թ. 147-148:
 1199. Նույն տեղում, գ. 3897, թ. 169:
 1200. Նույն տեղում, գ. 3903, թ. 126-127:
 1201. Նույն տեղում, գ. 3905, թ. 92-93:
 1202. Նույն տեղում, գ. 3906, թ. 98-99:
 1203. Նույն տեղում, գ. 3907, թ. 23-24:
 1204. Նույն տեղում, գ. 312, թ. 23-24:
 1205. Նույն տեղում, գ. 3915, թ. 24:
 1206. ՀԱԱ, ֆ. 56, ց. 1, գ. 240, թ. 2:
 1207. ՀԱԱ, ֆ. 35, ց. 1, գ. 559, թ. 10: Ի դեպ, 1908 թ. վիճակագրական մեկ այլ տվյալի համաձայն՝ Խաչակապ գյուղն այդ թվականին ունեցել է 1660 բնակիչ ("Кавказский календарь на 1910 г.", с. 303):
 1208. ՀԱԱ, Պ56, ց. 18, գ. 764, 117:

1910 ¹²⁰⁹	383	376	759
1912 ¹²¹⁰	923	341	1264
1914 ¹²¹¹			661
1917 ¹²¹²	119		1013

1905-1906 թթ. հայ-թուրքական ընդհարումներ.

Հարևան գյուղերի նման Խաչակապը ևս զերծ չի մնացել թուրք խուժանի թալանչիական հարձակումներից: 1905 թ. սեպտեմբերի 14-ին տեղի ունեցած նման մի դեպքի առթիվ արձանագրվել է. «Խաչակապցիների տավարը թուրքերը քշում տանում են, բայց «Մարույալ» կոչված տեղում չովդարցի պահակները ետ են խլում նրանցից և վերադարձնում տերերին»¹²¹³:

Հայրենական մեծ պատերազմ. մասնացել է 397 խաչակապցի: Նրանցից 197-ը զոհվել է: Ջոհված համազյուղացիների հիշատակը հավերժացնելու համար երախտապարտ խաչակապցիները գյուղում կառուցել են հուշարձան և թանգարան:

Հրամանատարական տաղանդի և անձնական սխրագործությունների համար խաչակապցի փոխգնդապետ Գրիգոր Կարապետի Բաղյանին (ծնվ. 1914, վախճ. 1965) շնորհվել է Սովետական Միության հերոսի կոչում: Հետագայում արժանացել է գեներալ-մայորի կոչման¹²¹⁴:

Եկեղեցական-ծխական դպրոց. գյուղին բավականաչափ մոտ գտնվող Թարգմանչաց վանքում 1872 թ-ից ի վեր բացված վանական դպրոցի առկայության պայմաններում ծխական դպրոց բացելու անհրաժեշտությունը խաչակապցիները զգացին համեմատաբար ավելի ուշ:

1876 թ. հիշատակվում է գյուղի մեջ օրիորդաց դպրոցի գոյության մասին¹²¹⁵:

Հայտնի է, որ եկեղեցական-ծխական դպրոցը վերաբացվել է 1906 թ.¹²¹⁶: 1914 թ. դպրոցը գործել է ունենալով 1 ուսուցիչ և 63 աշակերտ¹²¹⁷:

Պետական (ռուսական) դպրոց. գործել է 1903-1904 թվականներին:

Սբ. Աստվածածին եկեղեցի. գյուղամիջի եկեղեցին վավերագրերում հիշատակվում է 1847 թվականից¹²¹⁸: Կառուցվել է 1650 թ. «հոյաշեն, թաղակապ տանիքով, չորս փառատոր սիւնների վերայ»¹²¹⁹ հաստատված, կուփածո սրբատաշ քարից: Արտաքին չափերն են՝ 18,9 x 12, 28 մ:



ԽԱՉԱԿԱՊ. Սբ. Աստվածածին եկեղեցի

1988 թ. դրությամբ եկեղեցին կանգուն էր ու անվնաս:

Սբ. Աստվածածին եկեղեցին ունեցել է կառուցման և նորոգման աշխատանքներին վերաբերող արձանագրություններ:

Սբ. Աստվածածին եկեղեցի. ճակատին եղել է.

Արդեամբ և ծախսիս Խաչակապաց ժողովրդոց շինեցաւ 1650 ամի, նորոգեցաւ 1864 կամի:

Եկայք առ իս ամենայն աշխատեալք և ծանրաբեռնեալք և ես հանգուցից զձեզ:

Հրատ. «Նոր -Դար», 1886, N 65, էջ 1: **Քարխոտարեանց Մ.**, Արցախ, էջ 288:

Սբ. Աստվածածին եկեղեցի. զանգակատուն.

Արդեամբ շինեցաւ զանգակատունս 1864 ամի Վերտի Յարութինեան Տուրգեանց:

Հրատ. **Քարխոտարեանց Մ.**, էջ 288:

1209. ՀԱԱ, ֆ. 53, ց. 1, գ. 3917, ք. 58-59:
 1210. Նույն տեղում, գ. 3919, ք. 62-63:
 1211. "Кавказский календарь на 1915 г.", с. 149.
 1212. **Ավետիսյան Մ. Մ.**, նշվ. հոդվ., էջ 166:
 1213. «Արշալույս», 1905, N 17, 20 սեպտ.:
 1214. Գ. Բաղյանի մասին տես **Ղալաչյան Կ.**, Փառքի հուշարձաններ. ալբոմ, Երևան, 1986, էջ 31-32:
 1215. «Մեղու Հայաստանի», 1876, N 40, էջ 3:
 1216. ՀԱԱ, ֆ. 35, ց. 1, գ. 214, ք. 1:
 1217. **Խուրդյան Ս.**, նշվ. աշխ., էջ 479:
 1218. ՀԱԱ, ֆ. 53, ց.1, գ. 3818, ք. 96-97:
 1219. «Արձագանք», 1886, N 21, էջ 310: Տես նաև՝ «Նոր-Դար», 1886, N 65, էջ 1: **Քարխոտարեանց Մ.** Արցախ, էջ 308: **Լալախան Ե.**, Գանձակի գաւառ, էջ 313:

1864 թ. զանգակատան կառուցման հետ միաժամանակ կատարվել են եկեղեցու վերանորոգչական աշխատանքներ: Հաջորդ վերանորոգումներն իրականացվել են 1880 թ.: Այդ առթիվ կա հետևյալ արձանագրությունը.

Սբ. Աստվածածին եկեղեցի. արևմտյան ճակատի հյուսիսային անկյան մոտ, քառատող.

1880 ամի, Հ. Ռ-ՅԻԹ / Ս(ուր)բ եկեղեցոյ սեղանի և ժողովրդի տեղի սալա(յա)տակը շինել տվեց փիթեցի Աբունց Յակոբի աղջիկ Թամասը. յիշատակ հոգոյ իւրոց:

Հրատ. առաջին անգամ:

ԺԹ դարավերջին կառույցը դարձյալ ուներ նորոգման աշխատանքների կարիք. «Սեր յաջորդ արժ. հայր Թաւաքալեանցը ոչ պաշտօնապէս այցելեց մեր գիւղը և նկատելով, որ եկեղեցու տանիքը փչացած է և միշտ ջուր է կաթկթում, ստորագրութիւն բաց արեց և 300 ռ. ժողովուեց, որով այս ամառ եկեղեցու տանիքը պիտի նորոգուի»¹²²⁰:

Եկեղեցին փակվել է 1928 թ.¹²²¹:

Քահանա. Խաչակապում պաշտոնավարած ծխատեր քահանաների ժամանակագրական ցանկըն իրենից ներկայացնում է հետևյալ պատկերը.

Սովսես Եպիսկոպոսյանց. հիշվում է 1840-60-ական թվականներին¹²²²:

Անտոն Գրիգորյան Սալիսայանց. հիշվում է 1858 թ-ից: Նա միաժամանակ բավարարում էր Կիրանց և Քարհատ գյուղերի հոգևոր կարիքները¹²²³:

Գրիգոր Տեր-Հովհաննիսյան Տեր-Ավետիքյանց. հիշվում է 1904-1910 թթ.: Քահանա է ձեռնադրվել 1884 թ. և հովվել նախ Սև ծովի առափնյա Վելիամինովյան շրջանի գաղթական հայերին¹²²⁴: 1908-1910 թթ. նրա հետ հիշվում է քահ. Հովհաննես Տեր-Եղիազարյանը¹²²⁵:

Հովհաննես Դավթյան Տեր-Եղիազարյանց. հիշվում է 1898-1919 թվականներին¹²²⁶: Քահանա է ձեռնադրվել 1898 թ.: 1903-1904 թթ. կրոն և հայոց լեզու է դասավանդել Խաչակապի պետական (ռուսական) դպրոցում: 1898 թ-ից մինչև 1919 թ. «...աշխատող է եղել մատաղ սերնդի կրթութեան և նախաձեռնող է հանդիսացել Խաչակապի եկեղեցական-ծխական դպրոցի սեպական շենքի գնման...»¹²²⁷:

Գերեզմանոցներ. եկեղեցու շուրջ տարածված փոքրիկ գերեզմանոցում պահպանվել են ԺԹ դարին վերաբերող մի քանի տապանաքարեր: Դրան-

1220. «Նոր-Դար», 1896, N 118, էջ 3:
1221. ՀԱԱ, ֆ. 409, ց. 1, գ. 2658, թ. 12:
1222. ՀԱԱ, ֆ. 56, ց. 6, գ. 31, թ. 56-58:
1223. ՀԱԱ, ֆ. 53, ց. 1, գ. 3831, թ. 39-40:
1224. ՀԱԱ, ֆ. Պ461, ց. 1, գ. 12, թ. 65-66: Նաև՝ ֆ. 53, ց. 1, գ. 817, թ. 7:
1225. ՀԱԱ, ֆ. Պ458, ց. 1, գ. 184, թ. 7: Նաև՝ ֆ. 53, ց. 1, գ. 817, թ. 7:
1226. ՀԱԱ, ֆ. 56, ց. 5, գ. 250, թ. 94: Նաև՝ ֆ. 56, ց. 6, գ. 1174, թ. 11:
1227. ՀԱԱ, ֆ. Պ461, ց. 1, գ. 12, թ. 65-66:

ցից մեկը, հավանաբար, վերաբերում է գյուղի հասարակական կյանքում կարևոր դեր կատարած անձնավորության, որին վերագրվել է նույնիսկ գյուղի հիմնադրումը:

Տապանաքար. սպիտակ մարմարից, 10 տող.

Այս է տապան Խաչակապ գիւղի հիմնադիր Տեր Աբրահամ / Շահնազարեանցի / եւ որդոյ նորա / Սելիք-Սովսեսի: / (Մյուս երեսին)՝ Տեր Աբր(ա)համը / վի. 1758 թ., Սելիք Սովսեսը / վի. 1790 թ.:

Հրատ. առաջին անգամ:

Տապանաքար.

Այս է տապան մելիք Պարին, թվ. Ռ-ՍԼԷ (1788): Հրատ. Լալայան Ե., Գանձակի գաւառ, էջ 313:

Մյուս գերեզմանոցը տարածվում է գյուղի արևելյան եզրի բլրալանջին: Պահպանվել են Թ-ԺԱ դարերի մի քանի խաչքարեր: Դրանցից մեկի (չափերը՝ 100 x 40 x 13 սմ) վրա իրար տակ կա երկու խաչ: Մեկ այլ խաչքար կանգնեցված է բլրի ստորոտին, ունի զուսպ հորինվածք (չափերը՝ 110 x 73 x 11 սմ), վերնամասում արձանագրությունից մնացել է մեկ-երկու տառ¹²²⁸:

«Ծաղկոց» ուխտատեղի. գտնվում է Խաչակապի հարավային եզրն: ԺԱ դարի երկու խաչքար է պահպանվել այս ուխտատեղիում: Դրանցից մեկը ստորին մասում կրում է կիսաեղծ արձանագրություն՝ 1056 թվագրով.

Խաչքար. ստորին մասում՝ 3 տող.

Ի թուականիս ՇԵ (1056), / ի յաշ...

Հրատ. «Գարդմանք», 1996, N 3, էջ 10-11:

Խաչքար. գյուղամիջի տներից մեկի բակում պահպանվում է գեղաքանդակ խաչքարի բեկոր.

Խաչքար. չափերը՝ 43 x 52 x 15 սմ, քիվին՝ 2 տող.

...կանգնեցի ս(ուր)բ խ(ա)շս բ(ա)ր(է)խ(աւս) հոգոյն Առաքէլին:

Հրատ. առաջին անգամ:

Ծանոթ. ժամանակը՝ ԺԶ-ԺԷ դարեր:

«Մաչ-Քջի» ուխտատեղի-մատուռ. գտնվում է գյուղի հարավային եզրին. «Գիւղիս ստորոտում կայ մի անտաշ քարով շինուած մատուռ, որի մէջ ամփոփուած է ոմն սուրբ անձի մարմինն: Մատուռս կոչուում է Խաչ-Քջի. գերեզմանիս վերայ վիճակ են ձգում երիտասարդներն ու օրիորդներն...»¹²²⁹: Արևմտյան ճակատին ագուցված արձանագրության համաձայն՝ մատուռը 1913 թ. վերակառուցվել է.

1228. Կարապետյան Ս., VIII-XI դարերի խաչքարերը Գարդմանքում, «Գարդմանք», 1996, N 3, էջ 10-11:
1229. Բարխուտարեանց Մ., Արցախ, էջ 288:



ԽԱՉԱԿԱԿՊ. «Խաչ-Քցի» ուխտատեղի-մատուռը, շինարարական արձանագրությունը (1913 թ.), խաչքարեր «Ծաղկոց» սրբատեղիում (ԺԱ դ.) և խաչքարի բեկոր գյուղամիջում (ԺԶ-ԺԷ դդ.)

Արձանագրություն. չափերը
Ոխտատեղիս շինեացի | արդեամբ և ծախսիս
խաչակապցի | բարեպաշտ Գրիգոր Յարութիւնեան
| Սկրտչեանցի, 1913 թ.:
Հրատ. առաջին անգամ:

«Ծիրանավոր» ուխտատեղի-մատուռ. գտնվում է գյուղամիջում: Եղել է քարաշեն-փայտածածկ կառույց:

«Օխտնաղբեր» ուխտատեղի. գտնվում է Խաչակապցի 2 կմ հյուսիս-արևմուտք: Նախնական տեղում (երեսով դեպի արևմուտք) կանգուն, հնաոճ, թվով 7 խաչքարեր են, բոլորն էլ անարձանագիր: Թվագրվում են Թ-ԺԱ դարերով:

«Քչաղբյուրի» կամուրջ. պահպանվել է գյուղի հարավարևելյան կողմում Ի դարի սկզբներին: Սիւսքոյն է, կամարակապ: Բացառությամբ թաղակիր կամարի անկյունաքարերի, որոնք սրբատաշ են, կառուցված է անմշակ քարով, կրաշաղախով: Կամրջի թռիչքը 3,95 մ է, անցուղու լայնությունը՝ 4,05 մ. հետագայում կամուրջը լայնացնելու նպատակով հավելվել է ևս 3 մ:

Գյուղամերձ հուշարձաններ. խաչքարային արվեստի վաղ շրջանի մի նմուշ էլ պահպանված է եղել գյուղից 4-5 կմ հյուսիս ընկած տեղանքում: Այն անտաշ քարից (չափերը՝ 2,01 x 1,05 x 0,25-0,35 մ) կերտված կոթող է՝ հարդարված երեք միանման խաչաքանդակներով¹²³⁰:

Թարգմանչաց վանք
Տեղադրություն. գտնվում է գյուղից 1,5 կմ հյուսիս՝ երկու փոքրիկ ձորակների միջև՝ հարավահայաց լեռնալանջի հարթության վրա, ծովի մակերևույթից 1315 մ բարձրության վրա:

Հիմնադրում. վանքի հիմնադրումը ավանդաբար կապվում է Ե դարում Սբ. Մեսրոպ Մաշտոցի կողմից:

1230. «Հայաստանի միջնադարյան կոթողային հուշարձանները. IX-XIII դարերի խաչքարերը» գրքում (կազմող՝ **Շահինյան Ա.**, Երևան, 1984, էջ 22) նկատի ունենալով խաչաքանդակների հնաոճ առանձնահատկությունները՝ խաչքարը թվագրված է Ը դարով: Սակայն տարածքի թվակիր նշումների հետ դրանց համեմատական ուսումնասիրությունը ցույց է տալիս, որ Կենտրոնական Հայաստանի՝ Ը-Թ դարերին բնորոշ խաչաքանդակները և զարդածները Պատմական Հայաստանի ծայրագավառ Գարդմանքում ավելի բնորոշ են Ժ-ԺԱ դարերի խաչքարերին:

մից Արցախում քրիստոնեական քարոզչություն ծավալելու հետ (այդտեղից էլ Թարգմանչաց անվանումը)¹²³¹: Եղել է հյուսիսարևելյան Հայաստանի հոգևոր-մշակութային առավել հայտնի ու արգասավոր կենտրոններից մեկը:

Վանքը բազմիցս ավերվել ու վերաշինվել է: Դա ոչ միայն հստակ նկատելի է պատերի շարվածքից, այլև վկայված է ժամանակին գրի առնված մի անվանողությամբ. «...Լանկթամուրի ժամանակ այս տաճարը քանդել ատերել են, և հազի գետնից բարձր կանգունաձև մնացել են պատերը...»¹²³²: Իրականացված բազում նորոգությունների հետքերն աչքի առաջ ունենալով՝ 1885 թ. այցելուն նշել է. «...դարերի ընթացքում մի քանի անգամ կործանուել և վերստին նորոգուել է և ամեն մի նորոգութան ժամանակ կորցրել է իր հնութան մի մասը: Ներկայումս եկեղեցու սեղանի կողմը, որ ինչպես երևում է իր սկզբնական դիրքը պահպանել է, ատելի մեծ է. այնուհետև տասներորդ դարի սկզբին (1029 թ.) նորոգութան ենթարկուելով դասը և ժողովրդեան կանգնելու տեղը ատելի նեղ ու փոքր դիրք են ատել»¹²³³:

Վանքի միակ եկեղեցին օծվել է Սբ. Սահակ Մեսրոպի անվամբ¹²³⁴:

Հայտնի է, որ 1872-1890 թթ. վանքի վերանորոգման համար հավաքված գումարը կազմել էր 9116 ռ., իսկ ծախսը՝ 9880 ռ., մինչդեռ աշխատանքների ավարտման համար անհրաժեշտ էր ևս 15.000 ռ.¹²³⁵: Անդրադառնալով անավարտ մնացած աշխատանքների կարևորությանը՝ 1888 թ. մասնակից լինելու հայց էր ուղղվել ժողովրդին¹²³⁶:

Հակառակ վերոնշյալին՝ 1880-ական թվականներին ժամանակակիցը հիացմունքով է խոսել վանքի բարեկարգ վիճակի մասին. «Երբ ճանապարհորդը, անցնելով հարուստ ու գուարճալի լեռնադաշտերից, ճոխ անտառներից և փարթամ վարելահողերից, մոտենում է այն ձորագլխին, որին ներկայ խնամակալը Արջաձոր է անուանել, նորա առաջ, բարձրաանդակի լանջին, ձորի բերանում, գրաւիչ կերպով պատկերանում է ս. Թարգմանչաց վանքը, շրջապատում մաքուր ու վայելչաշեն բնակարաններով, պարտեզներով, խոտհարքներով, արտերով և նորաբոյս անտառով: ...Խնամակալի (հայ վաճառական-արդյունահանող Ներսես Տեր-Ներսիսյանց - Ս.Կ.) բացառիկ ջանքերով և թէ իրան ու թէ այլ բարեմիտ անձանց նուէրներով ս. Թարգմանչաց վանքը ներկայումս ունի մի բնակարան չորս ընդարձակ սենեակից բաղկացած, երկու նա-

խասենեակ և մի կրաշեն ներքնատուն: Այդ բնակարանին կից կայ վանահոր կացարանը՝ մի ընդարձակ ու վայելուչ սենեակ, որի նմանը ս. Էջմիածնայ սրբազան եպիսկոպոսներից քիչերն ունին գուցէ: ...Ինքը եկեղեցին էլ շատ վայելուչ զարդարած ու նորոգած է. նա ունի որկու գաւիթ, նորքին և արտաքին. արտաքին գաւթի մէջ է անասնատունը: Վանքին կից ընդարձակ պարսպապատի մէջ, նոր սկսվում է պարտեզ շինուել. պարտիզի վերին մասում դուրս է բերած պարտուական աղբիւր՝ գեղեցիկ առազանով...»¹²³⁷:

Շուրջ տասը տարի անց վանքի հերթական այցելուն նշել է. «Վանքն ունի ամուր շրջապարիսպ, ութ խուց, պարտեզ, մեղուանոց, կամուրջներ և պատուական աղբիւր: Իմ շրջած և տեսած բոլոր վանքերից պայծառ է վանքս: Նորոգում է վանքս, գաւիթն, շրջապարիսպն, խուցերն, և նորինորոյ շինուած կամուրջներ: Այս բոլոր նորոգութիւնները, պայծառութիւնը և վերակենդանութիւնը պարտական ենք Գանձակեցի մեծ. Ներսէս-բէկ Արքահամեան Տէր-Ներսիսեանցին»¹²³⁸:

Սակայն բարերար-խնամակալի մահից (1896) հետո՝ հաջորդ երկու տասնամյակներում, վանքի դերը սկսել է նվազել, որից մտահոգված՝ Էջմիածնի հոգևոր իշխանությունը որոշում է կայացրել «...Վրաստանի թեմի ժամ. կառավարիչ Տ. Եփրեմ եպիսկոպոսին կարգադրել, որ Գանձակի փոխանորդ Տ. Լևոն վարդապետը կանոնաւոր վերահսկողութիւն ունենայ Թարգմանչաց վանքի վրայ»¹²³⁹: Տեղին է նշել, որ դեռևս 1888 թ. վեհափառին հղած մի նամակում վանքի խնամակալ Ն. Տեր-Ներսիսյանցն իր մտահոգությունն էր հայտնել Թարգմանչաց վանքի ապագա կացության առթիվ, մասնավորապես գրելով. «...ինձ ատելի և ատելի զբաղեցնում է մի ծանրակշիռ հոգս, այն է՝ արդեօք ո՞ւմ յուսով պէտք է մնան և պահպանուին այն թանկագին կարասիքը, եկեղեցական սպասները, մատենադարանը, նոր կառուցած շէնքերը և այլն. և այլն, եթէ վանահայր Թեոդորոս վարդապետն Շիրակունի վախճանի, իբրև ծերունի և հիւանդոտ մարդ, չլինի թէ մեր աշխատածը ի կորուստ և յափշտակութիւն մատնուի, որոյ օրինակը Հայոց շատ վանքերում և եկեղեցիներում տեսնվում է ի ցաւ զգացող սրտերի և ի նախատինս ազգի...»¹²⁴⁰:

Յավոք, Ն. Տեր-Ներսիսյանցի մտավախությունն ու կանխատեսումներն իրականանում են և այն էլ ոչ թե վանահոր մահից հետո, այլ հենց նրա կենդանության ու վանահայրության օրոք:

Խնամակալ Ն. Տեր-Ներսիսյանցի մահից հետո՝ 1898 թ. վանահայրը որոշ նորոգություններ ու պա-

1231. Ալիշան Գ., Քաղաքական աշխարհագրութիւն, Վենետիկ, 1853:

1232. «Արձագանք», 1886, N 21, էջ 308:

1233. «Արձագանք», 1885, N 4, էջ 55:

1234. ՀԱԱ, ֆ. 56, ց. 14, գ. 205, ք. 231-232:

1235. Նույն տեղում, գ. 6, գ. 31, ք. 97:

1236. «Նոր-Դար», 1888, N 109:

1237. «Արձագանք», 1885, N 4, էջ 55:

1238. Բարխուտարեանց Մ., Արցախ էջ 291:

1239. «Արարատ», 1913, էջ 106:

1240. ՀԱԱ, ֆ. Պ56, ց. 18, գ. 31, ք. 56:



ԽԱՉԱԿԱՊ. «Օխտն աղբեր» հնավայրի խաչքարերը

կաս կահ-կարասին լրացնելու նպատակով դրամական հանգանակության թույլտվության համար դիմում է Վրաստանի և Իմերեթի Հայոց կոնսիստորիային¹²⁴¹, որը, ամենայն հավանականությամբ, չի բավարարվում:

Վանքի եկեղեցու տանիքը 1917 թ. կարիք է ունեցել նորոգության: Անհրաժեշտ գումարը կազմել է 13. 472 ռ., սակայն մինչև 1919 թ. վանքի ավելորդ փայտեղեններն ու երկաթեղենները աճուրդով վաճառելու արդյունքում հնարավոր է եղել կուտակել ընդամենը 277 ռ.¹²⁴²: Ուստի և Թարգմանչաց վանքը, փաստորեն, խորհրդային ժամանակաշրջան մուտք է գործել՝ արդեն կարոտ էական նորոգումների:

Այնուհետև, շուրջ 70 տարի, հինավուրց ու մլիրական վանքը ոչ մեկի կողմից չիմտաբերվել:


1980-ական թվականներին, երբ առիթ ունեցանք մի քանի անգամ այցելել վանք, իսպառ անհետացած տեսանք երբեմնի դայրոցն ու օժանդակ մյուս

շինությունները, գրեթե աննշմար էր շրջապարիսպը, տակնուվրա՝ գերեզմանոցը: Քայքայված, սակայն կանգուն էին Սբ. Սահակ-Մեսրոպ եկեղեցին, գավիթն ու զանգակատունը, ինչպես նաև ստորգետնյա թաղակապ մի շինություն (հավանաբար, ինչ-որ կառույցի նկուղը):

Ճարտարապետություն. Սբ. Սահակ-Մեսրոպ եկեղեցին ի սկզբանե եղել է ուղղանկյուն հատակագծով, արևելքում կիսաշրջան խորանով, արտաքուստ ընդգծված ծավալներով զույգ ավանդատներով թաղածածկ կառույց (միանավ բազիլիկ եկեղեցի): Կառույցի հորինվածքային էական առանձնահատկությունը հյուսիսային ավանդատան արտաքուստ արևմտահայաց պատի մեջ բաց խորանի առկայությունն է, որպիսիք հանդիպում են վաղ միջնադարյան պաշտամունքային մի շարք այլ հուշարձաններում (Երերույք, Օձուն, Թալին, Արթիկ և այլն): Ի դեպ, բազմաթիվ նորոգումների ենթարկված Թարգմանչաց վանքի եկեղեցու հյուսիսային ճակատի հիշյալ բաց խորանին հարակցող հատվածն է, որ անխաթար պահպանվել է իր նախնական շարվածքով:

1241. ՀԱԱ, ֆ. 56, ց. 1, գ. 9450, ք. 1-2:

1242. ՀԱԱ, ֆ. 56, ց. 6, գ. 1174, ք. 11, գ. 5, գ. 250, ք. 94:



ԽԱՉԱԿԱՊ. Թարգմանչաց վանք. տեսքը 1911 թ., և 1980-ականներին

Բաց խորանի առկայությունը և համանման այլ եկեղեցիների հետ վերջինիս համեմատական ուսումնասիրությունը թույլ է տալիս Թարգմանչաց վանքի հիմնադրումը իրապես վերագրել վաղ միջնադարին:

Հետագա դարերում եկեղեցին բազմիցս նորոգվել է: Հուշարձանի պատերին առկա են ՆԼԸ (989) թվագրով քարեր, որոնք, անտարակույս, վերաբերում են նորոգումներից մեկին:

Ի սկզբանե եկեղեցին կառուցված է եղել համակ



ԽԱՉԱԿԱՊ. Թարգմանչաց վանք. մանրամասներ

սրբատաշ քարերով: Այդ են վկայում հետագա նորոգումների ժամանակ օգտագործված հին տաճարի բեկորները, որոնք առատորեն օգտագործվել են հատկապես արևելյան ճակատում: ԺԷ-ԺԸ դարերում կատարված հերթական նորոգությունների

ժամանակ, երբ հավելվել է նաև գմբեթը, շարվածքում օգտագործվել են Ժ-ԺԷ դարերին վերաբերող մեծ թվով խաչքարեր՝ հավանաբար տեղահանվելով վանքի միջնադարյան գերեզմանոցից:

Եկեղեցու մուտքն արևմուտքից է, լուսավորվում



ԽԱՉԱԿԱՊ. Թարգմանչաց վանք. մանրամասներ



ԽԱՉԱԿԱՊ. Թարգմանչաց վանքի հատակագիծը

Է արևելյան ճակատի երեք և թմբուկի չորս նեղ, վորքը պատուհաններից: Պատերին ագուցված առանձին քարերին և խաչքարերին պահպանվել են մի շարք արձանագրություններ: Ստորև ներկայացնում ենք դրանք.

Արձանագրություն. եկեղեցու հարավային պատի մի սրբատաշ քարի վրա.

ՆԼԸ (989):

Հրատ. «Արձագանք», 1886, N 21, էջ 308: **Լալայեան Ե.**, Գանձակի գառառ, էջ 340: «Գիվան...», V, էջ 252:

Ծանոթ. Ս. Բարխուդարյանը ՆԼԸ թվագրով ևս երկու քար է արձանագրել՝ գավթի հյուսիսային ու հարավային պատերին («Գիվան», V, էջ 252):

Արձանագրություն. եկեղեցու մուտքի ճակատին եղել է.

Ի կաթողիկոսութեան ամենայն Հայոց Գեորգայ Դ-դի, յառաջնորդութեան Գարրիէլ արքեպիսկոպո-

սի Այվազեան և Արիստակէս եպիսկոպոսի Սեդրակեան և ի վանահայրութեան Թէոդորոս վարդապետի Շիրակունոյ, ձեռնառութեամբ բարեպաշտ զառակաց Հայաստանեայց Ս. եկեղեցոյ, նորոգեալ բարեզարդեցաւ սուրբ մենաստանս, որ կառուցեալ է ի Է. դարու և մնայր ատրակ: Բացաւ աստ վանական դպրոց, նորոգ կառուցան դպրոցական, տնտեսական շինութիւնք, կամուրջ, սայլուղիք և այլն, նորոգեցան լայնացան պարիսպք նորա, ճոխացան կարասիք և պիտոյք դպրոցին հանդերձ մատենադարանի ի հոգևոր մխիթարութիւն Հայազնայց 1872-1885 ամի:

Հրատ. «Արձագանք», 1886, N 21, էջ 309:

Արձանագրություն. բեմառաջին, «Գրակալաձև» քարի վրա եղել է.

Միւնս այս կանգնեցաւ ի վանս Թարգմանչաց ի յիշատակ նորոգութեան և բարեզարդութեան սրբոյ տաճարիս և հոգևոր դպրոցի նորին ի 1875 և 1880 ամի նպաստիւք Կովկասեան Հայազն բարեմիտ և կրօնասէր ժողովրդականաց ի հայրապետութեան Գեորգայ Դ-դի և առաջնորդութեան Գարրիէլ արքեպիսկոպոսի Այվազեան:

Հրատ. «Արձագանք», 1886, N 21, էջ 309:

Խաչքար. գավթի արևմտյան որմնամույթի մեջ, քերի շուրջը և ստորին մասում՝ կիսաեղծ 4 սող.

ՈԼԵ (1186). | Տ(է)ր Առաքել առ[աջնորդ], | Ս(ուր)բ ուխտիս կանգ[նեցի] զխաչս:

Հրատ. «Գիվան...», V, էջ 252:



ԽԱՉԱԿԱՎՊ. Թարգմանչաց վանք. եկեղեցու արևելյան ճակատը

Խաչքար. հյուսիսային ավանդատան արևմտյան պատի մեջ, 2 տող

Ս(ուր)ք Ալյոք:

Հրատ. «Գիվան...», V, էջ 252:

Ծանոթ. ժամանակը՝ ԺԲ դար:

Խաչքար. քմբուկի արևմտյան քիվի մեջ, 1 տող.

ԹՎ(ին) ՊՀԲ (1423):

Հրատ. «Գիվան...», V, էջ 253:

Խաչքար. չափերը՝ 70 x 52սմ, գավթի հարավային պատի որմնակամարի մեջ, 1 տող.

ԹՎ Ռ (1551):

Հրատ. «Գիվան...», V, էջ 253:

Խաչքար. արևելյան լուսամուտի մոտ՝ արտաքուստ, հիմնախաչի վերին թևի երկու կողմերում՝ 2 տող.

ԹՎ(ին) ՌԵ (1556):

Հրատ. «Գիվան...», V, էջ 253:

Խաչքար. հարավային ավանդատան լուսամուտի վերին մասում՝ խաչաքարերի շուրջը՝ 2 տող.

ԹՎ (ին) ՌԻԵ (1576):

Հրատ. «Գիվան...», V, էջ 253:

Խաչքար, գավթի հյուսիսային պատի մեջ, ներքուստ.

ՌԼԷ (1588):

Հրատ. «Գիվան...», V, էջ 253:

Խաչքար. հարավային ավանդատան արևելյան լուսամուտի վերին մասում, խաչաքարերի շուրջը՝ 2 տող.

ԹՎ(ին) ՌԽԵ (1596):

Հրատ. «Գիվան...», V, էջ 253:

Խաչքար. չափերը՝ 38 x 34 x 10 սմ, եկեղեցու խորանում.

ԹՎ (ին) ՌԾԷ (1608):

Հրատ. առաջին անգամ:

Ծանոթ. վերնամասը ջարդված է:

Խաչքար. չափերը՝ 56 x 43 սմ, քմբուկի արևելյան պատի մեջ, քիվին՝ 1 տող.

Ս(ուր)ք խ(աչ)ս բարեխ(ալ)ս Վ(ա)րդ(ա)նին:

Հրատ. «Գիվան...», V, էջ 254:

Խաչքար. չափերը՝ 80 x 53 սմ, քմբուկի արևելյան պատին, ստորին մասում՝ թերի 1 տող.

Ի փրկութի(ւն) հոգո ամուսնո իմո...:

Հրատ. «Գիվան...», V, էջ 254:

Ծանոթ. վերնամասը կոտրված է:

Խաչքար. քմբուկի գագաթին, 1 տող.

Ս(ուր)ք խ(աչ)ս բարեխ(ալ)ս Ակորին:

Հրատ. «Գիվան...», V, էջ 254:

Խաչքար. չափերը՝ 65 x 28 սմ, քմբուկի հարավային պատին, քիվին՝ 1 տող.

Թռ(ւ)թակ:

Հրատ. «Գիվան...», V, էջ 254:

Խաչքար. քմբուկի ստորին շարքում, ներքուստ.

Ս(ուր)ք խ(աչ)ս բարեխ(ալ)ս Գաւհ(ա)րին:

Հրատ. «Գիվան...», V, էջ 254:

Խաչքար. չափերը՝ 60x47սմ, քմբուկի հարավային որմնակամարի մեջ, ներքուստ.

Խ(ա)չս յիշատ(ա)կ Յարայմիշին:

Հրատ. առաջին անգամ:

Խաչքար. քմբուկի ստորին շարքում, ներքուստ.

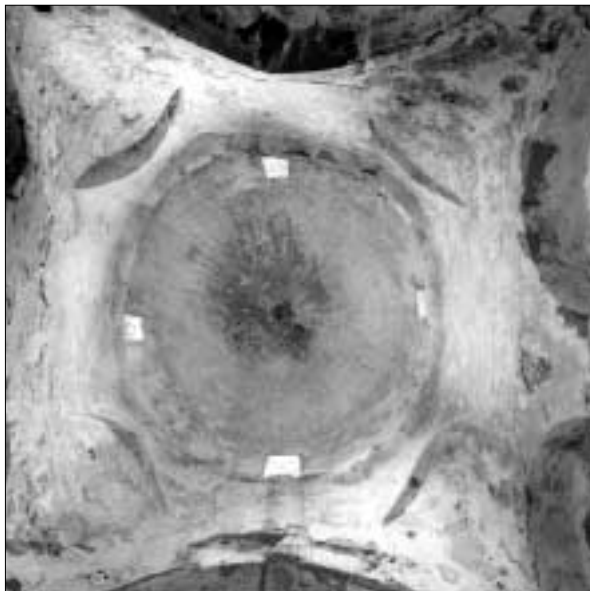
Ս(ուր)ք խ(աչ)ս բարեխ(ալ)ս Մրանսին (°):

Հրատ. առաջին անգամ:

Խաչքար. քմբուկի արևմտյան կողմում, արտաքուստ.

Ապրհա(մին) ալ(զնական)...:

Հրատ. առաջին անգամ:



ԽԱՉԱԿԱՊ. Թարգմանչաց վանք. եկեղեցու մերթին տեսքը դեպի արևելք և արևմուտք, թմբուկը և գավթի մերթին տեսքը դեպի արևելք

Գավիթ. եկեղեցուն արևմուտքից կից է 1800 թ. կառուցված գավիթը: Ունի ուղղանկյուն, երկթեք ծածկի տակ առնված թաղակապ հորինվածք: Կառուցված է անտաշ քարով, կրաշաղախով: Ներսում՝ պատերի մեջ ագուցված են շուրջ մեկ տասնյակ խաչքարեր և տապանաքարեր: Դրանցից մի քանիսն արձանագիր են:

Արձանագրություն. գավթի մուտքից վեր.

Գաւիթս այս կառուցաւ ի վանահայրութեան Սամուէլ եպիսկոպոսի, 1800 ամի:

Հրատ. «Արձագանք», 1886, N 21, էջ 308: **Քարխոտարեանց Մ.**, Արցախ, էջ 289: **Լալայեան Շ.**, Գանձակի գաւառ, էջ 340:

Արձանագրություն. գավթի հյուսիսային պատի արևմտյան անկյան մոտ.

Շինեցաւ թիւ / հայոց ՌՄԽԹ (1800):

Հրատ. առաջին անգամ:

Քար. ուղղանկյուն, ընկած տանիքին.

Հիմնարկուին այս 450 առաջին նորոգուի 1029 վերջին վերանորոգումն 1875-1880:

Հրատ. առաջին անգամ:

Խաչքար. չափերը՝ 100 x 62 սմ, հարավային պատի որմնակամարի մեջ.

Ես ...եպ(իսկոպո)ս կա(ն)կնեցի զխ(ա)չս / եղ-բ(ո)րորդոյն իմոյ Ալեքսանոս արեղին:

Հրատ. «Դիվան...», V, էջ 254:

Խաչքար. չափերը՝ 58x40սմ, հարավային պատին, ներքուստ.

Յ(ա)րայպետութե(ան) Տ(է)ր Ռհանիսին ...ամաթողին ու փախան:

Հրատ. առաջին անգամ:

Չանգակատուն. համակ սրբատաշ քարով, կրաշաղախով կառուցված կրկնահարկ շինություն



ԽԱՉԱԿԱՊ. Թարգմանչաց վանք. տապանաքար (1879) գերեզմանատանը, վեղարի վայր ընկած խնձորակը և կամրջի կառուցման տարեթիվը

է: Կից է գավթի արևմտյան ճակատին: Կառուցվել է 1856 թ.: Վերջին կարևոր նորոգությունը կատարվել է 1890 թ. Կարապետ Պողոսյան Լալայանցի նվիրաբերած 550 ռուբլի զումարով¹²⁴³:

Ստորև ներկայացնում ենք զանգակատան արձանագրությունները.

Արձանագրություն. արևմտյան ճակատին՝ 3 տող.

Չանգակատունս կառոյց / Գանձակեցի Պողոս / Անիրխանեանցն, ի 1856 ամի:

Հրատ. **Բարխուտարեանց Մ.**, Արցախ, էջ 289: **Լալայեան Ե.**, Գանձակի գաւառ, էջ 341:

Արձանագրություն. հյուսիսային պատին՝ 7 տող.

...որ կա(ռ)ուցաւ ի անուն ս(ուր)բ առաքելոց ետու յիշատակ ինձ / Մանուէլն, Գրիգորն եւ / Սիմօն,

1243. «Նոր-Դար», 1890, N 13, էջ 2: Տես նաև՝ ՀԱԱ, ֆ. Պ56, ց. 1, գ. 31, ք. 94:

դստերն՝ Մակքաղն, Բալախան, Սին ... եան Խուսարն հարսն իմ Մարիամ, 1876 ամի:

Չանգակատուն. արևելակողմի 2 սյուների խոյակներին՝ 4 տող.


Եկայք պատուէցուք տաճարս շինեալ յանուն / սրբոց Թարգմանչացն մերոց Սահակայ եւ / Մեսրոբայ, քանզի ի սմա ծագեաց մեզ (450) / լոյս ի Հաեաստան աշխարհի, ի 1029 փրկչ(ակա)ն ամի:

Հրատ. **Լալայեան Ե.**, Գանձակի գաւառ, էջ 340:

Ծանոթ. ըստ Լալայանի՝ վիմագիրը փորագրված է գավթի վրա:

Օժանդակ շինություններ. հայտնի է, որ վանքը շրջապարսպից ներս հնուց ի վեր ունեցել է մի շարք շինություններ միաբանների և ուխտավորների համար: 1847 թ., օրինակ, եղել է «Ի պարսպին մէկ մեծ տուն և երեք փոքրագոյն սենեակք յորս մնան միաբանք»¹²⁴⁴:

1244. ՀԱԱ, ֆ. 53, ց. 1, գ. 3814, ք. 108-109:



ԽԱՉԱԿԱՊ. Թարգմանչաց վանք. խաչքարեր՝ ազուցված եկեղեցու և գավթի որմերում

1902 թ. վանքի սենյակների նորոգության համար վանահորը փոխանցվել է հանգանակված 220 ռուբ. գումարը¹²⁴⁵: Սակայն, ինչպես երևում է 1910 թ. կազմված տեղեկագրից, վիճակը բնավ էլ չի շտկվել, այլ ընդհակառակը, սենյակները գնալով ավելի ու ավելի են խարխլվել. «...գտայ քայքայած հացատան և խոհանոցի տանիքները, միս սենեակները խարխալած, կեղտոտ, որոնք կարօտ են վերանորոգութեան, իսկ այժմ անհրաժեշտ է կարգել խիստ հսկողութիւն, որպէս զի գէթ կործանումից ազատ մնայ»¹²⁴⁶:

Վանահայրերը. Թարգմանչաց վանքի առաջնորդներից հայտնի են.

*Իսրայել եպիսկոպոս. հիշվում է 1764 թ.*¹²⁴⁷:

1245. ՀԱԱ, ֆ. Պ56, ց. 18, գ. 435, ք. 37:

1246. ՀԱԱ, ֆ. 56, ց. 6, գ. 775, ք. 11:

1247. **Բարխուտարեանց Մ.**, Արցախ, էջ 9:

Եփրեմ վարդապետ. վախճանվել է 1781թ.: Տապանաքարը գտնվում է Թարգմանչաց վանքի գավթի մեջ:

Տապանաքար. գավթի ներսում՝ գավազանի քանդակ և 2 սող.


Այս է տապան Եփրեմ / վարդապետ(ին), թվ(ի)ն ՌՄԼ (1781):

Հրատ. առաջին անգամ:

Ծանոթ. Մ. Բարխուտարյանը նշել է, որ գավթի ներսում, ի թիվս այլոց, գտնվում է նաև Եփրեմ վարդապետի տապանաքարը, բայց արձանագրությունը չի տալիս (նշվ. աշխ., էջ 289):

Սամուել եպիսկոպոս. հիշվում է 1800 թ.: Նրա օրոք կառուցվել է գավթիքը: Նույնպես թաղված է եղել գավթի ներսում, սակայն տապանաքարը չենք գտել:

Գրիգոր վարդապետ Տեր-Հովհաննիսյանց. վանահոր պաշտոնը, համաձայն տապանագրի, վարել է



ԽԱՉԱԿԱՊ. Թարգմանչաց վանք. խաչքարեր՝ եկեղեցու և գավթի որմերում

1830-1852 թթ.: Նրա օրոք վանական ունեցվածքի նկատմամբ կատարվել են ապօրինություններ: Ի դեպ, 1839 թ. Գրիգորը տակավին արեղա էր¹²⁴⁸:

Տապանաբար. եկեղեցու հարավային կողմում, ջարդված՝ երկու մասի, 6 տող.

Այս է շիրիմ Գանձակեցի Գրիգոր վարդապետին S(Է)ր Յօհաննեսեան | Շահինբեկեանց, որ վարեաց զվանահայրութիւն վանից | Սրբոց Թարգմանչանց ի 1830 ամէ, վախճանեցաւ ի 1852 ամի: | Յաւորս տորս կառուցաւ վանքական մէկ սենեակ: | Սորա եղբօր որդի Դանել ք(ա)հ(անա) S(Է)ր Սարտիրոսեանս ետու արձանագր(ել), | ՌՅԻԸ՝ 1879 ամի:

Հրատ. առաջին անգամ:


Երկու վարդապետ. հիշվում են 1860 թ.¹²⁴⁹:

Թեոդորոս վարդապետ Շիրակունի. 1867 թ. վանահայր է կարգվել հոգևոր իշխանությանն ուղղած խաչակապցիների երկու խնդրագրերի հիման վրա (մինչ այդ Նոր Բայազետ գավառի Վանեվանքի հոգևոր առաջնորդն էր)¹²⁵⁰: Նրա օրոք մեծացել է վանքի դերն ու հեղինակությունը: 1872 թ. վանքում բացվել է դպրոց, կառուցվել ուսումնարանի շենք, իրականացվել են վանքի նորոգման տևական ու մեծածավալ աշխատանքներ: Դասավանդել է վանքի դպրոցում, գրել է աշխատություններ, կատարել թարգմանություններ, աշխատանքներ է տարել վանքի կալվածքի պահպանման ուղղությամբ:

1249. ՀԱԱ, ֆ. 53, ց. 1, գ. 3833, ք. 112-113:

1250. ՀԱԱ, ֆ. 56, ց. 6, գ. 31, ք. 56-58: Նան՝ «Արարատ», 1884, էջ 420-421:

1248. ՀԱԱ, ֆ. 53, ց. 1, գ. 457, ք. 8:



ԽԱՉԱԿԱՊ. Թարգմանչաց վանք. խաչքարեր՝ եկեղեցու և գավթի որմերում

յամբ: 1898 թ. կաթողիկոսի կոնդակի համաձայն՝ վարդապետին արտոնել էր մինչև իր կյանքի վերջը մնալ Թարգմանչաց վանքում. «Պատիիբեմք վիճակային կոնսիստորիային կարգել ցկեանս վանահայր վանացն Թարգմանչաց Խաչակապու գտեր Թեոդորոս վարդ. Շիրակունի»¹²⁵¹:

Հայտնի է, որ 1910 թ. Թեոդորոս վարդապետը զառամյալ վիճակում դեռևս վանքի առաջնորդ էր: «Վանահայր Շիրակունի վարդապետը ներկայումս ինքը կարօտում է խնամակալութեան և ոչ թէ այսպիսի մի վանք թողնել նրա խնամքին, որ հասցրել է այսպիսի ցաւալի դրութեան», – նկատել է ժամանակակիցը¹²⁵²:

Հովհաննես քահանա Տեր-Եղիազարյանց. հիշվում է 1917-1919 թթ.՝ որպէս ժամանակավոր վանահայր: Միաժամանակ նա Խաչակապ գյուղի ծխական քահանան էր: Նրա օրոք նախատեսվում է նորոգել եկեղեցու տանիքը. նախահաշիվը կազմել է ինքը¹²⁵³:


Վանքի շարժական ունեցվածքը. 1904 թ. վախճանված Կ.Պոլսի պատրիարք Մելքիսեդեկ արքեպիսկոպոս Մուրադյանի կտակի համաձայն՝ Թարգմանչաց վանքին էր ուղարկվել հանգուցյալի զգեստը¹²⁵⁴: Հայտնի է, որ 1924 թ. փետրվարի 7-ին Գանձակի Հայոց առաջնորդ Լևոն եպիսկոպոսը բողոքել էր Էջմիածնի հոգևոր խորհրդին՝ գյուղի գործ-

1251. Նույն տեղում, գ. 775, թ. 10:

1252. Նույն տեղում, գ. 775, թ. 10, 13:

1253. Նույն տեղում, գ. 1174, ց. 5, գ. 250, թ. 94:

1254. «Արարատ», 1904, էջ 739:



ԽԱՉԱԿԱՊ. Թարգմանչաց վանք. խաչքար (1808 թ.). բռնագործի օրերին խաչակապցի Իսահակ Բաղյանի ջանքերով փոխադրվել է Բագրատաշեն

կոմի կողմից Թարգմանչաց վանքի եկեղեցական իրերը վաճառելու համար. «Խաչակապ գյուղի գործկոմը ինքնագլուխ բերել է գյուղ Ս. Թարգմանչաց վանքի պղնձե կաթսաները, խալիչաները, ժամացույցը, շենքերի տախտակները, որոնցից վաճառել է 75 միլիոն ռ. մինչև 1923 թվի փետրվարը»¹²⁵⁵:

Վանքապատկան կալվածքը. Թարգմանչաց վանքն ավանդաբար տիրապետել է ընդարձակ կալվածքների: Սակայն, դրանց զբաղեցրած սահմանների, տնտեսական կացության և եկամուտների մասին որոշակի տվյալներ պարունակող վավերագրերը ԺԹ դարից ավելի հին չեն:

Հայանի է, որ 1840-1860-ական թվականներին Տեր Մովսես քահանա Եպիսկոպոսյանը վանքապատկան կալվածքներից ապօրինաբար նվիրել էր իր ազգականներին¹²⁵⁶:

Վանքապատկան անտառի անխնա շահագործման հետևանքով ստեղծված կացությանը տրվել է ահա այսպիսի գնահատական. «աւելի արօտատե-

ղի կարող է լինել, որովհետև ծառերը առաջուց անխնայ կտտորած լինելով, այժմ թփերով է ծածկուած միայն»¹²⁵⁷:

Վանական կալվածքների բարձիթողի վիճակը առաջացրել է և՛ գյուղացիների և՛ հոգևոր իշխանությունների արդարացի դժգոհությունը:

Վանահայր Թեոդորոս Շիրակունին, 1872 թվականից վանքի խնամակալ նշանակված Ներսես Տեր-Ներսիսյանցի հետ միասին, մեծ աշխատանքներ է տանում վանքապատկան կալվածքների պահպանման ուղղությամբ: Նրանց ջանքերով հնարավոր է եղել պահպանել «183 դեսիատին հող, որի մեջ կայ վարելահողեր, խտտհարք և անտառ»¹²⁵⁸: Իրականացվել են նաև անտառի վերականգնման աշխատանքներ¹²⁵⁹:

Կալվածական եկամուտը (վարելահողերից, արոտատեղերից և պարտեզից) 1880 թ. կազմել է 451 ռուբլի¹²⁶⁰:

1255. «Վավերագրեր Հայ եկեղեցու պատմության» (1921-1938 թթ.), Երևան, 1994, էջ 46:

1256. ՀԱԱ, ֆ. 56, ց. 6, գ. 31, թ. 56-58:

1257. «Արձագանք», 1885, N 4, էջ 55:

1258. Նույն տեղում:

1259. «Արձագանք», 1885, N 21, էջ 308:

1260. ՀԱԱ, ֆ. 56, ց. 6, գ. 31, թ. 98:

1886 թ. վանքապատկան են հիշվում վարելահողեր, բանջարանոց, նաև 5 սենյակ¹²⁶¹:

Հակառակ ձեռնարկված միջոցներին՝ վանքապատկան կալվածքի սահմանները (վարելահող, անտառ) դարձյալ կրճատվել են և 1890 թ. կազմել 10 դեսյատին¹²⁶²:

1901 թ. վանքի անշարժ ունեցվածքը բաղկացած էր մի այգուց, վարելահողից և 5 սենյակից¹²⁶³:

1910 թ. կազմված տեղեկագրի համաձայն՝ վանքի անվեճ կալվածքը կրճատվել էր մինչև 92 դեսյատին (30-ը՝ վարելահող, 30-ը՝ արոտատեղի, 32-ը՝ անտառ) և այն էլ գտնվում էր բարձիթող վիճակում¹²⁶⁴:

Վանքի գրատուն-մատենադարանը. Թարգմանչաց վանքը եղել է գրի և գրչության օջախ: Ունեցել է նաև 1877 թ. հիմնադրված գրատուն-մատենադարան¹²⁶⁵: Խոսելով գրատան մասին՝ Սարգիս Ջալալյանը գրում է. «Եղեալ են ի սմա բազում երևելի ձեռագիր մատենանք ...»¹²⁶⁶:

Վանքի գրատունը հարստացել է նաև վանական դպրոցի գործունեության շնորհիվ: Մասնավորապես վանահայր և ուսուցիչ Թեոդորոս վարդապետ Շիրակունին հեղինակել է մի շարք աշխատություններ՝ նվիրված Նարեկացու տաղերին, հայկական նվագարաններին և այլն:

1890 թ. կազմված մի տեղեկագիր հաղորդում է, որ վանքում եղել է Ջ դարի ձեռագիր ավետարան և «ճոխ մատենադարան»¹²⁶⁷, 1910 թ. մեկ այլ տեղեկագրում նշված է, որ հիշյալ ձեռագիրը Գանձակի փոխանորդության միջոցով հանձնվել է Սբ. Էջմիածնին¹²⁶⁸:

Տարբեր աղբյուրներ հիշատակում են վանքում պահվող հետևյալ ձեռագրերի մասին.

1. Ավետարան. «Մենաստանիս մեջ կայ մի մագաղաթեաց երկաթագիր պատկերազարդ աւետարան, որ թանկագին կարող է համարուիլ ամեն մի ընտիր մատենադարանի համար թէ իւր հնութիւնով և թէ ընտիր պատկերներով: Աւետարանի գրչութեան թուականն անյայտ է. իսկ ծաղրանկար երեսներից մէկի՝ իններորդի ներքին տողումը երևում է. «Ի թիս ՈՁԱ (1233). ծաղկազարդեցաւ սուրբ աւետարանս բարեխաւս առ Քրիստոս Յիսուս Տէր մեր»: 1312 թվականին ավետարանը ստացել է Սյունյաց իշխան Գրիգոր Օրբելյանն ի հիշատակ իր հանգուցյալ կնոջ Ասփայի և ընծայել Խաղարի (Խաթրա) վանքին¹²⁶⁹:

Ավետարանի մանրանկարներից «Յիշատակութեան արժանի է և մի պատկեր ս. Աստուածամի, հնակերտ բոլորովին: Այս պատկերի վերայ տիրամօր կերպարանքը բոլորովին ուրիշ գծագրութիւն ունի՝ մինչև այսօր իմ տեսած պատկերներիցս բոլորովին տարբեր: Աստուածածինը նկարած է ստինքը իւր գաւակի բերանին, որ հագիւ ուրեք կարելի է տեսնել»¹²⁷⁰: Նկարազարդումների առթիվ Մակար եպիսկոպոսը նշել է. «Ընտրելագոյն են պատկերներն, նկարներն, նախշերն, ծաղիկներն և թշնագրերն, հիանալի են առհասարակ բոլոր գծագրութիւններն, անկեղծ ներկեր, վայելուչ գոյներն և ամենաընտիր ոսկեգօծն: Վերջապէս մի մագնիսական գօրութիւն, որ իրեն է քաշում այցելուաց ուշադրութիւնը, գեղարվեստի այն նրբագործութիւնն է, որի նմանն հագուագիւտ է հին ձեռագրաց մէջ»¹²⁷¹:

2. Ավետարան. գրվել է 1324 թ., գրիչ՝ Վարդան¹²⁷²:

3. Ավետարան. գրվել է 1652 թ., գրիչ՝ Գրիգոր քահանա Բյուրականցի, ստացող՝ Մարիտշ քրիստոնեա Վարդենիսցի¹²⁷³:

4. «Արձագանք Նարեկայ տաղը». գրվել է 1870-1872 թթ., հեղինակ՝ Թեոդորոս վարդապետ Շիրակունի¹²⁷⁴:

5. «Անցք Վահանայ Մամիկոնեան». չափածո, գրվել է 1873 թ., հեղինակ՝ Թեոդորոս վարդապետ Շիրակունի¹²⁷⁵:

6. «Նուագարան բարեւոճ». գրվել է 1874 թ., հ. Ա, հեղինակ՝ Թեոդորոս վարդապետ Շիրակունի¹²⁷⁶:

7. «Նուագարան բարեւոճ». գրվել է 1876 թ., հ. Բ, հեղինակ՝ Թեոդորոս վարդապետ Շիրակունի¹²⁷⁷:

8. «Նուագարան բարեւոճ». գրվել է 1876 թ., հ. Գ, հեղինակ՝ Թեոդորոս վարդապետ Շիրակունի¹²⁷⁸:

9. «Նոր քնար հայկական». գրվել է 1876 թ., հեղինակ՝ Թեոդորոս վարդապետ Շիրակունի¹²⁷⁹:

10. «Քրիստոնեական վարդապետութիւն». գրվել է 1876 թ., հեղինակ՝ Թեոդորոս վարդապետ Շիրակունի¹²⁸⁰:

11. «Կիթառ հայկական». գրվել է 1877-1878 թթ., հեղինակ՝ Թեոդորոս վարդապետ Շիրակունի¹²⁸¹:

12. «Նոր քնար հայկական». գրվել է 1891 թ., հեղինակ՝ Թեոդորոս վարդապետ Շիրակունի¹²⁸²:

Հիրավի, մեծ է եղել վանահայր Թեոդորոս վարդապետ Շիրակունու դերը Թարգմանչաց վանքում.

1261. ՀԱԱ, ֆ. Պ56, ց. 18, գ. 138, ք. 100-101:

1262. ՀԱԱ, ֆ. 56, ց. 6, գ. 31, ք. 56-58:

1263. Նույն տեղում, ց. 14, գ. 205, ք. 231-232:

1264. Նույն տեղում, ց. 6, գ. 775, ք. 11:

1265. Նույն տեղում, ք. 9:

1266. **Ջալալանց Ս.**, Դանապարհորդութիւն ի Մեծն Հայաստան, հ. Ա, Տփղիս, 1842, էջ 168-169:

1267. ՀԱԱ, ֆ. 56, ց. 6, գ. 31, ք. 100:

1268. ՀԱԱ, ֆ. 56, ց. 6, գ. 775, ք. 9:

1269. «Արձագանք», 1886, N 21, էջ 309: Տես նաև՝ **Եգանյան Օ.**, Թարգմանչաց վանքի հայերեն ձեռագրերը, «Էջմիածին», 1971, Ե, էջ 57: **Մաքևուսյան Ա.**, Թարգմանչաց ավետարանը, «Էջմիածին», 1992, Թ-ԺԱ, էջ 102, 1993, Ա-Գ, էջ 105:

1270. «Արձագանք», 1885, N 4, էջ 55:

1271. **Քարխոտապեանց Մ.**, Արցախ, էջ 308:

1272. «Ցուցակ Ձեռագրաց», հ. Ա, N 2837:

1273. «Էջմիածին», 1971, Ե, էջ 57:

1274. «Ցուցակ Ձեռագրաց», հ. Ա, N 2847:

1275. Նույն տեղում, N 3094:

1276. Նույն տեղում, N 3346:

1277. Նույն տեղում, N 3150:

1278. Նույն տեղում, N 3549:

1279. Նույն տեղում, N 3550:

1280. Նույն տեղում, N 2938:

1281. Նույն տեղում, N 2737:

1282. Նույն տեղում, N 2740:

«Հայր սուրբը այն բացառիկ հոգևորականներից է, որոնք սիրահար են մեր գրաբար լեզուին: Թեոդորոս հայրը մեր հին մատենագիրներից իւր սիրոյ առարկայ ընտրել է Նարեկացու ոսկեղենիկ գրուածքը, որ ինչպէս յայտնի է, թէև արձակ, բայց չափազանց ճոխ բանաստեղծական հիւսուածք է: Հայր սուրբը Նարեկի աղօթագիրքը ոտանատրի է վերածել՝ նոյնպէս գրաբար լեզուով, իսկ այժմ էլ գրաբարից սկսել է թարգմանել աշխարհաբարի»¹²⁸³:

Յավոք, գրատուն-մատենադարանի ձեռագրերից շատ քիչ բան է մեզ հասել: Դեռևս 1840-1860 ական թվականներին՝ վանահայր Տեր Մովսէս քահանա Եպիսկոպոսյանցի օրոք, զգալի թվով գրքեր են կորել¹²⁸⁴:

Գրատուն-մատենադարանի նկատմամբ շատ վանականների ունեցած անհոգի, անտարբեր վերաբերմունքի, նրանց սահմանափակ մտածողութեան մասին Ս. Ջալալյանցը գրում է. «...յանգզուշութենէ բնակեալ միաբանից յանշարժութեան մնացեալ՝ մատնեալ են ապականութեան, և ապա թաղեալ են ի սիրո երկրի ի նշան մեծի յարգանաց ըստ ռամկական մտաց նոցա»¹²⁸⁵:

Հայտնի է, որ 1895 թ. գրատուն-մատենադարանը եղել է ավելի քան 1000 կտոր գիրք, մինչդեռ 1902 թ.՝ միայն 391¹²⁸⁶: Ընդ որում, 1910 թ. գրատունը՝ որպէս այդպիսին այլևս գոյություն չուներ. «Նախկին մատենադարանի տեղը անապահով լինելու պատճառով, Ս. Թարգմանչաց վանքի պատկանեալ բոլոր գրքերը զետեղուած են այժմս վանքի մէջ, ձախակողմեան խորանում, ուր դրուած է մի մեծ պահարան, որտեղ և դարսած են խառն ի խառն գրքերը»¹²⁸⁷:

Նկատի ունենալով շուրջ երկու տասնամյակ շարունակ Թարգմանչաց վանքի գրատուն-մատենադարանում տիրող անմխիթար վիճակը՝ 1911 թ. հունվարի 12-ին Էջմիածնի Սինոդը որոշում է կայացնում. «յանձնարարել Գանձակի փոխանորդին, յիշեալ գրադարանի ձեռագրերը ուղարկել Ս. Աթոռ, գիտական դպրոցի յարմար գրքերը տալ Բանանց գիտի հայոց դպրոցին, իսկ միւս ծանրակշիռ գրքերը յանձնել Գանձակի Ս. Յովհաննէս և Ս. Լուսաւորիչ եկեղեցիների ծխական դպրոցների գրադարաններին»¹²⁸⁸:

Թարգմանչաց վանքի վանական դպրոց. հայտնի է, որ մինչ դպրոց բացելն էլ վանքը կրթական ոլորտում կարևոր դեր է կատարել շրջակա բնակավայրերի համար: Վանքը «...դարերի ընթացքում, հանգամանքները ներածին չափ, կրթութեան միակ աղբիւրն է եղել մերձակայ գիւղերի համար»¹²⁸⁹:

Վանական դպրոցը, ինչպէս նշվել է, հիմնադրվել է 1872 թ.¹²⁹⁰ և գործել մինչև ցարական իշխանությունների կարգադրությամբ 1885 թ. հայոց դպրոցների փակումը. «Նոյն 1885 թին վանքում տվորել են եկեղեցական գիտելիք և ժամերգութիւն միմիայն չափահաս աղքատ գիւղացիներից մերձակայ գիւղերի, որոնք անձեռնհաս են եղել թեմական դպրանոց կամ Ս. Էջմիածնի ճեմարանը մտնելու»¹²⁹¹: Դպրոցի բացման հենց սկզբից միակ ուսուցիչը եղել է վանահայր Թեոդորոս Շիրակունին: Հայր սուրբը ուսուցանում էր հայոց լեզու՝ աշխարհաբար և գրաբար, ժամերգություն, թվաբանություն և ռուսաց լեզու¹²⁹²: Դպրոցը՝ հանձնինս գանձակեցի Ն. Տեր-Ներսիսյանցի, ունեցել է իր խնամակալը: Վերջինս էապէս է սատարել դպրոցի պահպանությանը¹²⁹³:

1870-ական թվականներին դպրոցի գործունեությունը ծավալվել է հետևյալ կերպ.

տարեթիվ	այլ տեղ.	ուսուցիչ	աշակերտ
1873 ¹²⁹⁴			20
1874 ¹²⁹⁵	ար. ծխ.	1	
1875 ¹²⁹⁶		1	40
1876 ¹²⁹⁷		1	40
1878 ¹²⁹⁸		1	30

Արձանագրություն. վանական դպրոցի ճակատին եղել է.

Հոգևոր դպրոցս բացաւ ի վանահայրութեան Թեոդորոս վարդապետի Շիրակունոյ, ի 1872 ամի:
Հրատ. «Արձագանք», 1886, N 21, էջ 309:

Հարկ է նշել, որ դպրոցի կրթական մակարդակը ցածր է եղել: Դրա վկայությունն է թեմական վերատեսչի 1878 թ. այցելությունը դպրոց և անցկացված հարցաքննությունը. «Մեր այցելության ժամանակ վանահայրը բացակայ էր. մեզ ասացին, որ նա գնացել է Գանձակ ժողովարարութեան համար: Մենք գտանք երկու աշակերտ, որոնք գիշերօթիկ էին վանքի դպրոցում: Դոցանից նոյնպէս և Խաչակապ գիւղի քահանայից, որին հետներս տարել էինք վանքը, մենք տեղեկացանք, որ այս ուսումնարանը ունի երեսունի չափ աշակերտներ, որոնք երթեկում են Խաչակապ գիւղից վանքի ուսումնարանը: Կամենալով փոքր ի շատե տեղեկութիւն ունենալ այս դպրոցի ուսումնական մասի վերայ, ես հարկաւոր համարեցի թեթև քննութիւն անել ուսման մէջ այն երկու գիշերօթիկ աշակերտներին: Երկուքն ևս

1283. «Արձագանք», 1885, N 4, էջ 56:

1284. ՀԱԱ, ֆ. 56, ց. 6, գ. 31, ք. 56-58:

1285. **Ջալալյանց Ս.**, նշվ. աշխ., հ. Ա, էջ 168-169:

1286. ՀԱԱ, ֆ. 56, ց. 6, գ. 775, ք. 9-10:

1287. Նույն տեղում, ք. 11:

1288. «Արարատ», 1911, էջ 92:

1289. «Արձագանք», 1885, N 4, էջ 56:

1290. «Մեղու Հայաստանի», 1875, N 11, էջ 2:

1291. ՀԱԱ, ֆ. 56, ց. 6, գ. 775, ք. 9:

1292. «Արձագանք», 1885, N 4, էջ 56:

1293. «Մուրճ», 1896, N 10-11, էջ 1433:

1294. ՀԱԱ, ֆ. 53, ց. 1, գ. 3862, ք. 68:

1295. ՀԱԱ, ֆ. 56, ց. 3, գ. 52, ք. 28:

1296. Նույն տեղում, գ. 52, ք. 45:

1297. ՀԱԱ, ֆ. 53, ց. 1, գ. 3850, 52, ֆ. 56, ց. 3, գ. 62, ք. 46: Այլ

վկայության համաձայն՝ նույն թվականին դպրոցն ունեցել է 20 աշակերտ («Մեղու Հայաստանի», 1876, N 40, էջ 3):

1298. ՀԱԱ, ֆ. 53, ց. 1, գ. 3850, ք. 178:

մօտ 14-15 ամաց էին, ուսել էին այդ դպրոցում, ինչպես իրեանք յայտնեցին և որքան մտաբերում եմ, երեք տարի: Երևեցաւ հետևեալ յառաջադիմութիւնը. Հայերէն լեզուից միջակ, իսկ գրութեան մէջ թոյլ (մի քանի նախադասութիւն թելադրեցինք), թուաբանութիւնից բոլորովին վատ, ամենապարզ թուաբանական խնդիրները մինչև քառասուն թիւը անկարող եղան վճռելու...»¹²⁹⁹:

Հայտնի է, որ Ամենայն Հայոց կաթողիկոս Մակար Ա Թեղուտցու և դպրոցի խնամակալ Ն. ՏերՆերսիսյանցը մտադրութիւն են ունեցել վանքում բացել կենտրոնական վանական ուսումնարան¹³⁰⁰: «Ամենայն ջանք գործ է դրուած երկդասեան վանական ուսումնարան բանալու համար և եթէ հնար լինի ուսումնարանը բացուելու է մի արուեստագիտական մասնով չափահասների համար, երբ միջոցները ներեն և կարելի լինի նորա գոյութիւնը մշտապէս ապահովել, իսկ այս ամենը մեծ կապ ունի վանական կալուածքը բարեկարգելու և արդիւնատրելու հետ, որպէսզի վանքը անհաստատ աղբիւրների և հանգանակութեան յուսով միաբանութիւն և ուսումնարան պահելուց ազատ լինի»¹³⁰¹:

Միաժամանակ առաջ է քաշվում մի քանի խնդիրների լուծում, որոնք պետք է նպաստեին ուսումնական աշխատանքների բարելավմանը: Ըստ այդմ՝ հարկ էր «Ծաղկաձորի 200 սաժէն հեռաւորութիւնից երկաթեայ խողովակներով ջուր բերուէր մինչև «Հարանց տախտ» անուանեալ վանքին կից տափարակը (ուրիշ կերպ անհնար է ջուր բերելը արագուտ հողով), այնտեղ մի մեծ ջրամբար շինելու, և երկրորդ՝ սայլուղին Բանանց գիւղից, մօտ 8-9 վերստ հեռաւորութեամբ, շարունակուէր մերձաւոր գիւղական ժողովրդականաց մինչև վանքը, այն ժամանակ վանքի, նորա երկդասեան ուսումնարանի, արուեստանոցի և միաբանութեան ապագայն ըստ ամենայնի և ընդ միշտ ապահովուած կը լինէր, առանց դրսից դժուար յուսալի նպաստների...»¹³⁰²:

Սակայն վանքի ունեցվածքից ստացվող եկամուտների կրճատման հետևանքով և այլ պատճառներով հնարավոր չի եղել վանական ուսումնարան բացելու մտահղացումն իրագործել:

Թարգմանչաց վանքի գերեզմանոց. տարածվում է վանքի բակում՝ հիմնականում հարավային կողմում՝ շրջապարսպից ներս: Խորհրդային տարիներին մեծ մասամբ ավերվել է, պահպանված բոլոր տապանաքարերն էլ մեզ են հասել տեղահան ու կոտրատված վիճակով: Մի քանիսն էլ, որոնք տեսել և նկարագրել են ԺԹ դարավերջի տեղագիր հեղինակները, 1980 թ. դրությամբ տեղում չէին:

Ստորև ներկայացնում ենք գերեզմանոցից մի շարք արձանագրություններ.

1299. «Մանկավարժական բերք», 1878-1879, էջ 10-11:
 1300. «Արձագանք», 1885, N 4, էջ 56:
 1301. ՀԱԱ, ֆ. 56Պ, ց. 18, գ. 31, ք. 97:
 1302. Նույն տեղում, ք. 98:

Տապանաքար. տեղադրված է եղել եկեղեցու հյուսիսարևելյան կողմում՝ արևելյան ճակատին.

ԹՎ. ՌԽԹ (1600), ես Մարութանա կազմել տուի սուրբ խաչս հար իմոյ Մարգսին հոգուն:

Հրատ. «Արձագանք», 1886, N 21, էջ 309:

Ծանոթ. տապանաքարն աչքի է ընկել պատկերաբանականության առատությամբ. «...գերեզմանի մեկ երեսի վերայ փորագրուած են խաչեր, իսկ միւսի վերայ պատկերներ. երևում է պարզած սփռոց զանազան կերակրներով և մրգեղէնով. սփռոցի վերայ բազմած պատկերը սազ է ածում. նորա կողքից մի ուրիշը ծաղկի փունջ է մատուցանում, ձեռք կործրին դրած ի նշան յարգանաց. մի երրորդը դիմացը՝ գինու գաւը ձեռքին բաժակն է լցնում. իսկ չորրորդ անձը ներքևում չոգած՝ կրակի վերայ խորովածի շանփորն է պտըտում» («Արձագանք», 1886, N 21, էջ 309):

Տապանաքար. տեղադրված է եղել եկեղեցու հարավային կողմում՝ արևմտյան ճակատին.

Յիշատակ է Կարապետ Տէր Ներսէսեանցի, որ վախճանեցաւ, ի ծաղկեալ հասակի, ի վանս սրբոց Թարգմանչաց, ի 21 օգոստոսի 1879 ամի և թաղեցաւ ի գերեզմանատան Գանձակայ, ի 23 նոյն ամսոյ:

Ավելի ցած.

Կանգնեցաւ այս մահարձան Կարապետի Տ. Ներսէսեան, Գանձակեցի պերճ իշխան, աստէն էառ զվախճան:

Արևելյան ճակատին.

Չմահարձանս այս կանգնեաց ի 1879 ամի Ներսէս Տ. Ներսէսեանցն յանմոռանալի յիշատակ եղբորն իւրոյ Կարապետի, գոր խլեաց ի կրծից նորա յանկարծակի մահն, հանդիպողք հայցեցէք մնա զհանգիստ և զխաղաղութիւն:

Ավելի ցած.

Ծաղկեալ յիւրն ի հասակ, թառամեցաւ զէտ բուսակ, զայս արձանս խաչափակ, եթող յետոյ յիշատակ:

Հրատ. «Արձագանք», 1886, N 21, էջ 309:

Խաչարձան. տեղադրված է եղել եկեղեցու հյուսիսարևելյան կողմում՝ մարմարակերտ, արևմտյան ճակատին՝ 4 տող.

Աստ ամփոփին կմախք նախնեաց, | հանգուցելոց ընդ հովանեաւ | մենաստանիս Սուրբ Թարգմանչաց, | ի 450-1800 ամս:

Արևելյան ճակատին՝ 4 տող.

Կանգնի այս մահարձան | ի պատիւ ոսկերաց, | որք աստ երևեցան ի վերանորոգման, | 1872-1883 ամս:

Հրատ. «Արձագանք», 1886, N 21, էջ 308-309: **Լալայեան Ե.**, Գանձակի գաւառ, էջ 341:

Խաչքար. չափերը՝ 155 x 65 x 20 սմ, գտնվում էր շրջապարսպից դուրս՝ վանքի հարավարևմտյան կողմի բարձրության վրա, քիվին և հավերժության վարդյակի շուրջ՝ 3 տող.

Ս(ուրբ) իս(աչ)ս բարէխ(աւ)ս է Յովանիսի հ(ո)-գ(ոյ)ն ամէն, | թվ(ին) ՌՃԷ (1608):

Հրատ. «Իիվան...», V, էջ 253:

Ծանոթ. խաչքարը 1989 թ. բռնագողի օրերին Խաչակապ գյուղի բնակիչ Իսահակ Տիգրանի Բաղյանն իր որդու՝ Սերգեյի հետ, մեծ դժվարությամբ ու զգուշությամբ փոխադրել է իրենց նոր հանգրվանը՝ ՀՀ Տավուշի մարզի Նոյեմբերյանի շրջանի Բագրատաշեն գյուղը և տեղադրել տան բակում (այդ մասին մանրամասն տես՝ «Գարդմանք», 1996 N 1, էջ 8):

Խաչքարի պատվանդան. չափերը՝ 80 x 47 x 37սմ, կիսաեղծ 4 տող.

Կանկ... ..|երե գտ(ա)ն(ու)տ(է)ր Սի(մ)էննի սա... | (ա)րհնել մի խնդրէք(°)... | վ(ա)սն Ա(ստուծոյ) սիրոյն ...է:

Հրատ. առաջին անգամ:

Թարգմանչաց վանքի կամուրջ. վանքից արեւելք՝ դեպի Խաչակապ ձգվող ճանապարհին (սայլուղի), հայտնի բարեգործ Ա. Թալիբյանցն իր միջոցներով 1881 թ. կառուցել է տվել թաղակապ միաթոռիչք մի կամուրջ. կից գետեղված էր շինարարության մասին պատմող հետևյալ արձանագրությունը.

Արձանագրություն. կամրջին կից արձանագրված է եղել.

Շինեցա կամուրջս, երկու վերստ ճանապարհին սուրբ վանուցս ծախիւք երևանցի Աղէքսանդր Սկրտչեան Թալիբեանցի, 1880-1883:

«Արձանի պատուանդանի վերայ, բարեկրօն վանահայրը առանց պ. Թալիբեանցի կամքը հարցնելու նորա պարտքերի թողութիւնն է խնդրել Ներսէս Շնորհալու երգի հետևեալ հատուածով».

Պարզկիչ բարեաց պարզեա ինոց պատրեանցս թողութիւն:

Հրատ. «Արձագանք», 1886, N 21, էջ 309:

Ծանոթ. կամրջի կառուցման ստույգ տարեթիվը՝ 1881, վկայում է պատի մեջ ազուցված սրբատաշ քարի փորագրությունը, որը մինչև 1988 թ. տեղում էր:

Աղբյուր-հուշարձան. կառուցված էր Թարգմանչաց վանքի մոտ՝ ճանապարհի եզրին: Ունեցել է հետևյալ արձանագրությունը.

Հիշատակ Մելիքյան Տիգրանից հորը՝ Մելիքյան Սողոմոնին:

Հրատ. առաջին անգամ:

ԽԱՉՔՈՒԼԱՂ

Տեղադրություն. գտնվում է շրջկենտրոնից 9 կմ հարավ-արևմուտք՝ Արթինաջուր գետի ձախ ավիին՝ հարավահայաց ձորալանջին, ծովի մակերևույթից 1710-1790 մ բարձրության վրա:

Անվան ծագումը. Խաչքուլաղ, որ թարգմանվում է խաչաղբյուր, ծագում է գյուղում գտնվող համանուն աղբյուրից. «Եկեղեցուցս փոքր ինչ ներքևից բղխում է մի յորդառատ աղբիւր, որ ունի մի խաչաձև աւազան, որից առած է Խաչաղբյուր անունը»¹³⁰³:

Հնագիտական հուշարձաններ. գյուղի տարածքում և մերձակայքում պահպանված հնագիտական հուշարձանները վկայում են, որ գյուղը բնակեցված է եղել պատմական անհիշելի ժամանակներից: Հայտնի հնագույն հուշարձանը գյուղի մոտ՝ Համաձյուզի վայրում, գտնված դամբարաններն են, որոնցից 1959 թ. Աղբրեջանական ՍՍՀ-ի հնագի-

տական արշավախումբը (Ի. Նարինանով, Գ. Իսմայիլով) պեղել է քարահողային լիցքով ծածկված երեք դամբարանաբլուր (հիմնահողային թաղու մով):

Երկու դամբարանաբլուրներում (N 1 դամբարանաբլուրում իրեր չեն եղել) հայտնաբերված հնագիտական իրերը՝ 16 մոխրասևավուն խեցանոթներ, 4 բրոնզե պարույրներ, մածուցիկ և սարղիոնից պատրաստված ուլունքներ, արծաթե կոճակ, նիզակի ծայր, թվագրվել են մ.թ.ա. Բ հազարամյակի կեսերով¹³⁰⁴:

Հատկանշական է, որ նմանատիպ իրեր և խեցանոթներ հայտնի են Հայաստանի տարածքում պեղված բրոնզեդարյան հուշարձաններից:

Հայտնաբերված սպիտակ դրվագազարդումով խեցեղենն իր զուգահեռներն ունի Լճաշենի մշակույթում, որը թվագրվում է մ.թ.ա. ԺԶ-ԺԴ դարերով¹³⁰⁵:

Պատմություն. գրավոր աղբյուրներում գյուղի մասին վկայություններ են պահպանվել ԺԷ դարի վերջերից: Մասնավորապես՝ 1691 թ. հիշվում են՝ «Ես ուստայ Պապում Խաչպուլաղցի դապուլ արի»¹³⁰⁶ և «Ես տիրացու Խաչումն Խաչպուլաղցի դապուլ արի»¹³⁰⁷:

Խաչքուլաղը հայաթափ է եղել ԺԸ դարի 50-60-ական թվականներին և խաշնարած մահմեդական սակավաթիվ ցեղերով կրկին բնակեցվել ավելի քան հարյուր տարի անց՝ ԺԹ դարի 70-80-ական թվականներին: 1890-ականների սկզբներին արդեն թրքաբնակ Խաչքուլաղի մասին նշվել է. «Այժմ մահմեդականք են բնակում գիւղումս, ուր կայ շուկայ և առուծախ է լինում մահմեդականներն ձմերանոցից ամարանոց չուելուց յետոյ»¹³⁰⁸:

Ի դեպ, 1839 թ. կազմված վիճակագրական տեղեկագրում Փիբ գյուղի բնակիչների անվանացուցակում նշված տնատեր Դավիթ Խաչքուլաղյանը, անտարակույս, իր ազգանունը վերցրել է բուն ծննդավայրից: Այս փաստը հուշում է, որ Փիբում հանգրվան էին գտել Խաչքուլաղից հեռացած հայեր (տես սույն աշխ., էջ 260):

Եկեղեցի. ԺԹ դարավերջին Խաչքուլաղի եկեղեցին նկարագրվել է այսպես. «Աւերակիս մէջ կայ մի նշանատր եկեղեցի շինուած սրբատաշ քարով 4 սիւների վերայ, որ ունի ՌճԾԹ (1710) թուականը: Իսկ փոքր ինչ հեռի է հանգստարան»¹³⁰⁹:

1304. **Նարինանով Ի., Իսմայիլով Գ.,** Հնագիտական պեղումներ Խաչքուլաղում 1959 թ. (աղբրեջաներեն), "Известия АН Азербайджанской ССР", серия общественных наук, 1961, N 3, с. 19-30.

1305. **Мнацаканян А.,** О двухцветной керамике Лчашена, "Известия", 1957, N 5, с. 109.


1306. «Արարատ», 1900, էջ 320:

1307. Նույն տեղում:

1308. **Բարխուտարեանց Մ.,** Արցախ, էջ 287:

1309. Նույն տեղում:

1303. **Բարխուտարեանց Մ.,** Արցախ, էջ 287:



ԿԻՐԱՆՑ. տեսքը «Կաղնու խաչ» տանող ճանապարհից

Եկեղեցին 1927 թ. կանգուն է տեսել բրազրեցի Բաղամ Գրիգորյանը (ծնվ. 1914 թ.): Ըստ նրա վկայության՝ եկեղեցին գտնվել է ջրի ձախակողմյան սարալանջին, թաղակապ տանիքի մի մասը եղել է քանդված, մուտքի կամարի վրա եղել է հողմահար արձանագրություն: Եկեղեցու արևելյան կողմում գտնվել է սալաքարերով պատված գերեզմանոցը:

Կոթողային հուշարձաններից գյուղում պահպանվել էր «Խաչքուլար» աղբյուրի պատի մեջ ազուցված գեղաքանդակ խաչքար:

ԿԻՐԱՆՑ (ՇԱՐՈՒԿՔԱՐ, ՍԵՅԻԴՔԵՆԴ)

Տեղադրություն. գտնվում է շրջկենտրոնից 3 կմ հյուսիս-արևմուտք՝ Արթինաջուր գետի ձախ վտակ Ոչխարաջրի ձախ՝ գլխավորապես հարավ-արևմտահայաց ձորալանջին, ծովի մակերևույթից 1230-1380 մ բարձրության վրա, շրջապատված անտառազուրկ բլուրներով:

Կիրանցը Մեյիդքենդ են անվանել թուրքերը:

Պատմություն. գյուղի վերաբերյալ գրավոր տեղեկություններ են պահպանվել միայն ԺԹ դարավերջի տեղագիր հեղինակների նյութերում, վավերագրական փաստաթղթերում և մամուլի էջերում:

Մինչդեռ գյուղում և մերձակայքում պահպանված պատմական հուշարձանները վկայում են, որ Կիրանցն ու նրա մերձակայքը բնակելի են եղել վաղնջական ժամանակներից¹³¹⁰, իսկ հայաբնակ՝ առնվազն վաղ միջնադարից:

Հայտնի է, որ ԺԹ դարավերջին գյուղը գտնվել է թուրք կալվածատերեր Սահմեդ աղա Աբուլ-բեկ օղլիի, Սոյուն աղա Նովրուզ-աղա օղլիի և Վալի-բեկի իրավասության ներքո¹³¹¹:

Բնակչություն. բնակիչները համարվում են բնիկներ¹³¹², բայց կա նաև տեղեկություն Դաբաղ-թափա գյուղից այստեղ փոխադրվածների մասին¹³¹³:

Գյուղի բնակչության 1804-1917 թվականների վիճակագրական տվյալների համադրումից երևում է, որ այդ ժամանակահատվածում գյուղն ունեցել է

1310. **Реслер Э.**, Археологические изыскания в Закавказье, с. 2. Ի դեպ, 1899 թ. Է. Ռյուլերը Կիրանցի մերձակայքում հայտնաբերել և պեղել է բրոնզ-երկաթ անցումային դարաշրջաններին վերաբերող մի քանի դամբարանաբլուրներ:

1311. ՀԱԱ, ֆ. 93, ց. 1, գ. 388, ք. 37-38:

1312. **Բարխուդարեանց Մ.**, Արցախ, էջ 287:

1313. **Լալայեան Ե.**, Գանձակի գաւառ, էջ 314:

բնակչության ան և իր առավելագույն թվաքանակին է հասել 1908 թ. (723 շունչ): Որոշ տարիների բնակչության թվաքանակի նվազումը հետևանք է մասնակի արտագաղթների, մահաբեր վարակիչ հիվանդությունների:

Կիրանցարանակ հայերի բնական աճը մեծ է եղել: Դրա վկայությունն է, օրինակ, որ երբ 1899-1900 թթ. նոյեմբեր-ապրիլ ամիսներին «ծաղիկ» հիվանդությունից 24 երեխա է մահացել, այնուամենայնիվ, գյուղում բնակչության աճ է գրանցվել¹³¹⁴:

Կիրանցարանակ ազգատոհմերի պատմության ուսումնասիրության առումով ուշագրավ է 1839 թ. կազմված բնակիչների հետևյալ անվանացուցակը.

«1. Յակոբ Մանուչարեան, կինն՝ Անայի, ուստերք՝ Խաչատուր և Պողոս, դստերք՝ Ջավահիր և Խալուս, եղբոր որդիք՝ 1-ն՝ Եսայի, կին՝ Հերիք, ուստերք՝ Մակի և Բեգլար, 2-ն՝ Սահակ, քոյր տղա՝ Մարգարիտ, եղբայրն՝ Յոհաննես, կինն՝ Վառի, ուստերք 1-ն՝ Պետրոս, կին տղա՝ Հերիք, ուստեր Մակի, 2-ն՝ Մեսրոպ:

2. Ջաքարիայ Մանուչարեան, կինն՝ Մարիամ, ուստերք՝ Վարդան և Աղաջան, դուստր՝ Սայբի:

3. Յովհաննես Մարգարով, կինն՝ Խաթայի, ուստերք 1-ն՝ Մարգիս, կին՝ Սանդուխտ, ուստր՝ Աւետ, դուստր՝ Մարգարիտ, 2-ն՝ Մարտիրոս, կինն՝ Խաթայի, 3-ն՝ Յարութիւն և 4-ն՝ Պողոս, քոյր սոցա՝ Սայբի:

4. Գալուստ Մարգարով, կին տղա՝ Հռոմ, ուստերք՝ Գրիգոր, կինն՝ Փարի, ուստր՝ Խաչատուր, 2-ն՝ Սիմեոն և դուստր՝ Մարգարիտ:

5. Զօջար Գաբրիելեան, կինն՝ Հերիք, ուստերք՝ Խաչատուր և Գրիգոր, դուստր՝ Թանգի, մայրն՝ Գայիանէ, եղբոր որդին՝ Վերդի, կինն՝ Մարիամ, ուստերք՝ Օհաննես և Մէլիք, դուստր՝ Սաբեր:

6. Թաննես Մովսիսեան, կինն՝ Թամամ, ուստերք 1-ն՝ Աղաջան, կինն՝ Հռոմ, ուստերք Մէլքում և Սկրտիչ, դուստր՝ Խաթուն, 2-ն՝ Յովսէփ, կինն՝ Թամամ, դուստր՝ Թագուհի, քոյր սոցա՝ Վառի, եղբայրն՝ Օհան, կինն՝ Նազուխան, ուստերք 1-ն՝ Պապի, կին տղա՝ Թագուհի, 2-ն՝ Մնացական:

7. Ղազար Տէր-Ջաքարեան, ուստերք 1-ն՝ Եսայի, կինն՝ Ոսկի, 2-ն՝ Գալուստ, 3-ն՝ Գրիգոր և 4-ն՝ Մաթեոս, դստերք՝ Հերիք և Ջանի, եղբայրն՝ Օհաննես, կինն՝ Նազի, ուստերք՝ Վարդազար, Յակոբ, Սկրտիչ, դուստր՝ Անախաս:

8. Եսայի Տէր-Ջաքարեան, կինն՝ Հերիք, ուստերք՝ Ծատուր, Աւետ և Նաասարդ, եղբայրք 1-ն՝ Ասագ, կինն՝ Սիրուննան, ուստր՝ Գրիգոր, 2-ն՝ Վարդան, կինն՝ Մարգարիտ, ուստերք՝ Մարգիս և Յարութիւն, եղբոր որդիք՝ Մնացական, Յոհաննես և Յարութիւն, մայր սոցա՝ Հռոմ:

9. Կարապետ Տէր-Ջաքարեան, կին տղա՝ Խաթայի, ուստերք՝ Գրիգոր, Սկրտիչ և Մնացական, դուստր՝ Փարի, կին Գրիգորի՝ Պարոննան:

10. Կարապետ Մարութանեան, կինն՝ Մարիամ, ուստերք՝ Ոսկան, Վարդան և Դուլի, դուստր՝ Թանգի, եղբայրք 1-ն՝ Աղամ, կինն՝ Սաբեր, ուստր՝ Սկրտիչ դստերք՝ Աննման, Թագուհի, և Մագթաղ, 2-ն՝ Մարութան, կինն՝ Մարգարիտ, ուստերք՝ Յովհաննես, դստերք՝ Վարդի և Սիրուննան:

11. Օհաննես Յարութիւնեան, կին տղա՝ Գիւլի, ուստր Սահակ, դուստր՝ Ազիզ, եղբայր՝ Վիրապ, կին՝ Մարիամ:

12. Օնան Տէր-Մարտիրոսեան, ուստերք 1-ն՝ Մարգիս, կինն՝ Ազիզ, ուստր՝ Գեորգ, դուստր՝ Թէլլու, 2-ն՝ Մարտիրոս, դուստր՝ Սայբի¹³¹⁵:

Ստորև ներկայացնում ենք 1804-1917 թթ. ընթացքում բնակչության թվաքանակի կրած փոփոխությունները.

տարեթիվ	տուն	արական	իգական	միասին
1804 ¹³¹⁶	8	26	21	47
1839 ¹³¹⁷	12	81	71	152
1845 ¹³¹⁸		134	94	228
1847 ¹³¹⁹		104	97	201
1849 ¹³²⁰		112	94	225
1852 ¹³²¹		126	115	241
1861 ¹³²²	29			
1866 ¹³²³	24	156	124	280
1872 ¹³²⁴		237	125	362
1873 ¹³²⁵				304
1875 ¹³²⁶				311
1876 ¹³²⁷				326
1877 ¹³²⁸		219	110	329
1878 ¹³²⁹		225	118	343
1881 ¹³³⁰		238	127	365
1882 ¹³³¹		240	134	374
1883 ¹³³²		241	132	373
1885 ¹³³³		181	172	353
1886 ¹³³⁴	35	237	199	436
1887 ¹³³⁵		204	201	405
1888 ¹³³⁶		216	203	419
1889 ¹³³⁷		216	210	426
1890 ¹³³⁸		218	214	432
1891 ¹³³⁹		224	224	448
1892 ¹³⁴⁰		227	219	446
1893 ¹³⁴¹		230	224	454
1894 ¹³⁴²		237	229	466
1897 ¹³⁴³		255	267	522
1898 ¹³⁴⁴		266	276	542

1316. «АКТЫ...», т. II, с. 596.
 1317. ՀԱԱ, ֆ. 53, ց. 1, գ. 3800, թ. 29:
 1318. Նույն տեղում, գ. 3811, թ. 4-5:
 1319. Նույն տեղում, գ. 3814, թ. 96-97:
 1320. Նույն տեղում, գ. 3818, թ. 96-97:
 1321. Նույն տեղում, գ. 3819, թ. 106-107:
 1322. Նույն տեղում, գ. 3835, թ. 148-149:
 1323. Նույն տեղում, գ. 3848, թ. 57:
 1324. Նույն տեղում, գ. 3872, թ. 62-63:
 1325. Նույն տեղում, գ. 3864, թ. 39-40:
 1326. Նույն տեղում, գ. 3866, թ. 44-45:
 1327. Նույն տեղում, գ. 3868, թ. 57-58:
 1328. Նույն տեղում, գ. 3869 թ. 54-55:
 1329. Նույն տեղում, գ. 3870, թ. 22-23:
 1330. Նույն տեղում, գ. 3873, թ. 27-28:
 1331. Նույն տեղում, գ. 3874, թ. 30:
 1332. Նույն տեղում, գ. 3875, թ. 56-57:
 1333. Նույն տեղում, գ. 3877, թ. 30:
 1334. «СВОД...», с. 84-85. Ըստ այլ տեղեկագրի՝ նույն թվականին գյուղն ունեցել է 28 տուն («Արձագանք», 1886, N 21, 310):
 1335. ՀԱԱ, ֆ. 53, ց. 1, գ. 3880, թ. 73:
 1336. Նույն տեղում, գ. 3882:
 1337. Նույն տեղում, գ. 3884, թ. 227-228:
 1338. Նույն տեղում, գ. 3887, թ. 150:
 1339. Նույն տեղում, գ. 3889, թ. 149:
 1340. Նույն տեղում, գ. 3891, թ. 121:
 1341. Նույն տեղում, գ. 3895, թ. 78-79:
 1342. Նույն տեղում, գ. 3896, թ. 174-175:
 1343. Նույն տեղում, գ. 3899, թ. 147-148:
 1344. Նույն տեղում, գ. 3897, թ. 169:

1314. «Մշակ», 1900, N 77, էջ 2:
 1315. ՀԱԱ, ֆ. 53, ց. 1, գ. 3800, թ. 29:



ԿԻՐԱՆՑ. գերեզմանոցը, տապանաքար և խաչքար գերեզմանոցում, արձանագիր բեկորներ

1899 ¹³⁴⁵	269	281	550	1906 ¹³⁵⁰	323	330	653
1900 ¹³⁴⁶	277	293	570	1907 ¹³⁵¹			710
1901 ¹³⁴⁷	287	305	592	1908 ¹³⁵²	93	356	367
1902 ¹³⁴⁸	298	314	612	1909 ¹³⁵³		362	361
1905 ¹³⁴⁹	303	315	618	1910 ¹³⁵⁴		369	361
							730

1344. Նույն տեղում, գ. 3897, ք. 169:
 1345. Նույն տեղում, գ. 3903, ք. 127-128:
 1346. Նույն տեղում, գ. 3905, ք. 92-93:
 1347. Նույն տեղում, գ. 3906, ք. 98-99:
 1348. Նույն տեղում, գ. 3907, ք. 23-24:
 1349. Նույն տեղում, գ. 3912, ք. 266-267:

1350. Նույն տեղում, գ. 3915, ք. 24:
 1351. ՀԱԱ, ֆ. 56, ց. 1, գ. 240, ք. 2:
 1352. ՀԱԱ, ֆ. 35, ց. 1, գ. 559, ք. 10: Ի դեպ, 1908 թ. մեկ այլ վիճակագրական տվյալի համաձայն՝ Կիրանցն ունեցել է 775 բնակիչ («Кавказский календарь на 1910 г.», с. 363):
 1353. ՀԱԱ, Պ56, ց. 18, գ. 764, ք. 117:
 1354. ՀԱԱ, ֆ. 53, ց. 1, գ. 3917, ք. 58-59:



ԿԻՐԱՆՑ. Երբեմնի եկեղեցու բակի գերեզմանոցն ու տապանաքարերը

1912 ¹³⁵⁵	372	364	736
1914 ¹³⁵⁶			665
1917 ¹³⁵⁷	45		277

Հայրենական մեծ պատերազմ. Կիրանցից մասնակցել է 197 հոգի. զոհվել է 93-ը:

1355. Նույն տեղում, գ. 3919, ք. 62-63:
 1356. "Кавказский календарь на 1915 г.", с. 180.
 1357. **Ավետիսյան Մ. Մ.**, նշվ. հոդվ., էջ 166: Տվյալը թվում է անհավանական և ըստ այդմ՝ անիրական:

Յկեղեցի. կառուցման ստույգ տարեթիվն անհայտ է: Հիշատակվում է 1847¹³⁵⁸, 1852¹³⁵⁹, 1861¹³⁶⁰, 1878¹³⁶¹, 1882¹³⁶², 1885 թթ.¹³⁶³ վավերագրերում, ընդ որում 1861 թ.՝ Սբ. Սարգիս, իսկ 1885 թվականից՝ Սբ. Աստվածածին անուններով: Հավա-

1358. ՀԱԱ, ֆ. 53, ց. 1, գ. 3818, ք. 96-97:
 1359. Նույն տեղում, գ. 3819, ք. 106:
 1360. Նույն տեղում, գ. 3835, ք. 148-149:
 1361. Նույն տեղում, գ. 3870, ք. 22-23:
 1362. Նույն տեղում, գ. 3874, ք. 30:
 1363. Նույն տեղում, գ. 3877, ք. 29:



ԿԻՐԱՆՑ. «Կաղնի խաչ» վանքի եկեղեցին, գերեզմանոցն ու խաչքար

նաքար եկեղեցին ԺԹ դարի 60-80-ական թվականների միջակայքում ենթարկվել է վերակառուցումների, վերստին օծվել ու ստացել նոր անուն: Եղել է քարաշեն փայտածածկ շինություն: 1930-ական թվականներին քանդել և քարերը գյուղական պահեստի շինարարության մեջ են օգտագործել:

Պահեստի շենքի պատերի մեջ ագուցված են արձանագիրք բեկորներ.

Խաչքարի բեկոր. չափերը՝ 80 x 29 սմ.

ԹՎ(ԻՆ) ՌԻ (1571):

Հրատ. առաջին անգամ:

Ծանոթ. տեղացիների վկայությամբ՝ քարը փոխադրված է «Կաղնի խաչ» վանքից:

Տապանքարի բեկոր. չափերը՝ 51 x 30 x 25 սմ, 4 տող.

...հանգչի Յոռ... / ...հնգետասանն նո... / ...ացր գայս աղեր... / ...յիշեալ լիջիք յիշ...:

Հրատ. առաջին անգամ:

Քահանա. Անանիա քահանա Տեր Թեոդորոսյան Շիրակունի. քահանայագործել է ձեռնադրման օրվանից (1889 թ. հունվարի 21) մինչև 1893 թ.¹³⁶⁴:

Գարեգին Թումանյանց. հիշվում է 1908 թ.¹³⁶⁵:

Գերեզմանոց. գտնվում է գյուղամիջում՝ երբեմնի եկեղեցու բակում: Մասամբ ավերվել է միջով անցնող խճուղու պատճառով: Արձանագիր տապանաքարերից հները վերաբերում են ԺԹ դարի սկզբներին.

Տապանքար. չափերը՝ 186 x 63 x 40 սմ, 5 տող.

Այս է տապան / Մանիչարանց / Պողոսի կող/ակից Շահգիւլիին, թվ(ին) ՌՄԿ (1811):

Հրատ. առաջին անգամ:

1364. ՀԱԱ, ֆ. Պ461, ց. 1, գ. 12, ք. 45-46:

1365. ՀԱԱ, ֆ. 53, ց. 1, գ. 817, ք. 7:

Տապանաքար. չափերը՝ 140 x 62 x 27 սմ, 5 տող.
Այս է տապան / Մարգարանց Հո/նանի կողակից / Չանեչանի, քվ(ին) / ՌՄԿԱ (1812):
 Հրատ. առաջին անգամ:

Տապանաքար. չափերը՝ 170 x 70 x 50 սմ, 6 տող.
Այս է տապան / Մանիչարանց / Արութիւնի / կողակից Պա/րոննանին, քվ(ին) / ՌՄԿԹ (1820):
 Հրատ. առաջին անգամ:

Տապանաքար. չափերը՝ 170 x 92 սմ, 4 տող.
Այս է տապան S(է)ր Մարդիրոսի որդի / Ունանին 1846 / ի տապանս Անախաթուն, / որ է կին՝ Ունանին:
 Հրատ. առաջին անգամ:

«Կաղնի խաչ» («Կանգնեալ խաչ») վանք. գտնվում է գյուղից մոտ 1 կմ հարավ-արևմուտք՝ ոչ մեծ ձորակի մեջ:

Վանքի՝ համեմատաբար հանգամանալից առաջին նկարագրությունը տրվել է 1853 թ. կազմված մի վավերագրում, որտեղ ասվում է. «...անապատս այս գտանի կայեացեալ ի վերկոյս գիւղեն Կերաց իբր կէս վերսիւ բացակաութեամբ ի նմանէ, գտանին ի նմին եկեղեցի մի հանդերձ գաթիւ քարաշէնք, բայց այժմ կիսախարխուլք, շուրջանակի զեկեղեցեան գերեզմանք անապատականացն այնորիկ, եպիսկոպոսաց, վարդապետաց, վանահարց և այլոց նմանապես կան և հինգ մեծ և փոքր տունք և խուցք խախտեալք այժմիկ, որ եղեալ են կացարանք միաբանից: ...փոքր ինչ մէկուսի յայսմ մենաստանէ յայնկոյս ձորակեն գտանի կայացեալ մատուռյն, որ շինեալ է ի վերայ երից գերեզմանաց սրբոց նահատակաց անյայտից այժմ, զի նշմարին արձանագիրքն շիրմանցն սրբոց, ուր և դիմեն ի բազում տեղեաց ուխտատորք ի համբոյր նոցա և ի սէր և յանուն որոց շինեալ է վերատառեալ անապատն և հաստատեալ...»¹³⁶⁶:

Ուշագրավ է նաև 1886 թ. նկարագրությունը. «Գիւղիս սահմանի մէջ 2 վերստ հեռավորութեամբ անտառի մէջ մէկ մէկից մի քանի քայլ հեռաւորութեամբ կան երկու փոքրիկ քարաշէն մատուռներ, ուր յաճախում են ժողովրդականք ուխտի. մէկի դրանը գտնուում է մի մեծ խաչքար, որից երևի այդ մատուռներն անուանում է քրոջ և եղբոր գերեզմաններ, բայց թէ ովքեր են եղել դոքա, չկարողացան մեզ պատմել: Այս մատուռներից փոքր ինչ հեռու, հիւսիսակողմը, բարձրավանդակի վերայ կայ մի քարաշէն մատուռ, որ բնակիչներն անուանում են վանք. այդ եղել է ժամանակին մի մենաստան, ուր նստել են կրօնաւորներ մինչև 1838 թուականը: ...Տաճարի արևմտեան և հարաւային կողմերում կան կրօնաւորական կիսաւեր սենեակներ և տնտեսական շէնքեր»¹³⁶⁷:



0 1 2 3ս

ԿԻՐԱՆՑ. խաչքար «Կաղնի խաչ» վանքում և հատակագիծը

Ըստ ավանդության՝ վանքում էր գտնվում Գարդմանքի հայտնի իշխաններից մեկի աճյունը. «...խորանի տակ ամփոփուած է ոմն պատուական անձի սուրբ մարմինն, որի մասին աւանդաբար ասում են թէ՝ Գարդման գաւառիս իշխող Խուրս իշխանի գերեզմանն է, որին պատկանում էին ամբողջ հանքերս»¹³⁶⁸:

1986 թ. վանքի ավերակների մեջ պահպանվում էր խարխուլ պատերով մի մատուռ՝ կառուցված անմշակ քարով, կրաշաղախով: Այն ուղղանկյուն հատակագծով (արտաքին չափերն են՝ 7,90 x 4,92 մ), արևելքում կիսաշրջան խորանով միանալ կառույց է՝ մուտքը հարավային ճակատից, ծածկն իսպառ քանդված: Մատուռի ներսում կանգնեցված է ԺԲ-ԺԳ դարերին բնորոշ, պարզ հորինվածքով, անարձանագիր խաչքար (չափերը՝ 210 x 82 x 8 սմ):

1366. ՀԱԱ, ֆ. 53, ց. 1, գ. 2742, ք. 14:
 1367. «Արձագանք», 1886, N 21, էջ 310:

1368. **Քարխուտարեանց Մ.**, Արցախ, էջ 288:

Միաբանություն. վանքն ունեցել է վանահայր և միաբանություն, որը, ըստ վկայությունների, մի դեպքում գործել է մինչև 1834 թ., իսկ մյուսում՝ մինչև 1838 թ. «Ըստ հաւաստի վկայաբանութեան տեղեկագոյն անձանց ծերագունից ստորագրողաց ի սմին երևի, զի իբր 70 ամաց հետէ ց1834 թին (այն է՝ 1764-1834 թթ. - Ս. Կ.) փրկչին. որ այս չափս միայն է յայտնի նոցա, յայսմ անապատի բնակեալ են միաբանք և վանահարք, որք են ա. Սիմէօն եպիսկոպոս Օճնեցի, բ. Եփրեմ վարդապետ Խաչաբակցի, գ. Կօստանդ վարդապետ Շամբռոնցի և Կարապետ վարդապետ Մելիք-Բաբայեան, որ վախճանեալ է ի 1834 ամի փրկչին և թաղեալ ի նմին անապատին ձեռամբ ...Սարգիս վարդապետի Դաւթեանց»¹³⁶⁹:

Վանքապատկան կալվածքը. կալվածքների մասին արժեքավոր տեղեկություն է պարունակում 1853 թ. կազմված վերոհիշյալ վավերագիրը. «...ըստ իսկագոյն ցուցմանց Կիրանց գիւղի բնակիչ ոմանց պատուաւոր անձանց և մանաւանդ գիտակ անձանց, այլևայլ անձանց սահմանակից մերձաւոր գիւղօրէից Ելիսաւէտօյալու հաւաստի եղև թէ շրջակայ տեղիք և անդաստանք, որք պարունակին ի յետագայ սահմանս, յարևելեան կողմն է Բազկաքար ասացեալ տեղին: Չայտսիկ տեղիքս վարելահողոց և անտառաց և այլոց անապատն ունեցեալ է ընդ տիրապետութեամբ իւրով և ի կիր ածողացն ստացեալ է միշտ զսահմանեալ վարձս իւր յօգուտ և ի սնունդ միաբանից իւրոց...»¹³⁷⁰:

Վիմագրեր. վանքում վիմագրերի առկայության մասին առաջին անգամ ակնարկվել է 1853 թ. «Արձանագիրք եղեալք ի վերայ որոնց շինուածոցն ի հնութենէ ժամանակին գոյով մաշեալք՝ զնշանակեն ինչ տեղեկութիւն միայն յերկուց կանգնեալ արձանաց երևին»¹³⁷¹: Յավոր, տեղեկագրի կազմողը բավարարվել է հիշյալ խաչքարերի սոսկ թվագրերն ընդօրինակելով:

Խաչքար.
ՇԼԸ (1089):
Հրատ. առաջին անգամ:
Ծանոթ. անտիպ վիմագիրը տես չԱԱ, ֆ. 53, ց. 1, գ. 2742, թ. 14:

Խաչքար.
Սուրբ խաչս տէրունական պարոն Հասանին, հաւուն՝ Պողոտարին, եղբարն՝ Ղազանին, որդոյն՝ Ալթունին, Պապաճանին, կենակցին՝ Ազիզին, Խաստրալին, Կիւլխանմին, տէր Թոմայ. թվ. 21 (1471):

Հրատ. «Արձագանք», 1886, N 21, էջ 310:
Ծանոթ. միայն տարթիվն է ընդօրինակվել նաև 1853 թ. (չԱԱ, ֆ. 53, ց. 1, գ. 2742, թ. 14):

1369. չԱԱ, ֆ. 53, ց. 1, գ. 2742, թ. 14:
1370. Նույն տեղում:
1371. Նույն տեղում:

Խաչքարեր կան նաև գյուղի հյուսիսարևելյան կողմում՝ «Կաթնասարի» վրա:

ԿՈՒՐԱՆ

Գտնվում է շրջկենտրոնից 2 կմ արևելք՝ Ներքին Քարհատ գյուղին դեմ հանդիման՝ Արթինաջրի աջ ձորալանջին:

Գյուղի անվանումը ծագել է մոտակա հանքավայրերից:

Հայտնի է, որ 1880-ական թվականների վերջին հանքատեղին ձեռք բերելու և շահագործելու մեծ ցանկություն է ունեցել գերմանական «Միմենս» ընկերությունը: Վեճը դատական ընթացք է ստացել, բայց, ի վերջո, վճռվել է հօգուտ գանձակեցի վաճառական, Թարգմանչաց վանքի խնամակալ Ն. Տեր-Ներսիսյանցի: Ահա թե ինչ է այդ մասին 1890 թ. Ամենայն հայոց Մակար Ա կաթողիկոսին հղած իր նամակում գրել հայ վաճառական-արդյունահանողը. «...Կօբալտ անուանեալ մի թանկագին հանքատեղի ունեմ գտած Գանձակայ գաւառումը, որը ձեռքիցս խլելու համար պ. պ. եղբարք Սիմէոսների ներկայացուցիչը ամենայն աններելի միջոցներ, դաւադրութիւններ և կաշառել գործ դրաւ, բայց արդարութիւնը իմ կողմը ունենալով, բարեխոսութեամբ սրբոց Թարգմանչացն մերոց և աղօթիք Չերդ Օծութեան այս օրերումս հանքաբանական բարձր իշխանութիւնը յիշեալ Կօբալտի հանքը ինձ վերայ հաստատեց վերջնականապէս, թոյլ տալով գործարան շինելը և արտահանելն կօբալտի արտասահման...»¹³⁷²:

ՀԱՐՄՆԱՔԱՐ (ԳԱԼԻՆ-ԳԱՅԱ)

Գտնվում է շրջկենտրոնից 18 կմ հարավ-արևմուտք՝ Թափան և Հացտափ գյուղերի միջև, ծովի մակերևույթից 1650-1690 մ բարձրության վրա:

Ներկայիս թրքաբնակ Գալին-գայա գյուղի նախնական՝ Հարսնաքար անվանումը հայտնի էր մերձակա, մինչև 1989 թ. հայաբնակ գյուղերի ծերերին, որը, սակայն, վկայված չենք գտել գրավոր աղբյուրներում:

Հարսնաքարը հայաթափ է եղել ԺԸ դարի կեսերին:

ՀԱՐՅՀԱՆԳԻՍ (ՉՈՎԴԱՆ)

Տեղադրություն. գտնվում է շրջկենտրոնից 11 կմ հյուսիս՝ ծովի մակերևույթից 1380-1500 մ բարձրության վրա:

Գյուղի շրջակայքը հարուստ է քարհանքերով, որտեղից հանված քարն օգտագործվել է շրջակա գյուղերի համար, այդ թվում տեղափոխվել է նաև Գետարեկ՝ հնոցներ շինելու¹³⁷³:

Հնագիտական հուշարձաններ. գյուղի տարածքը բնակեցված է եղել հնագույն ժամանակներից:

1372. չԱԱ, ֆ. Պ56, ց. 18, գ. 31, թ. 94:
1373. **Լալայեան Ե.**, Գանձակի գաւառ, էջ 309:

Այդ են վկայում գյուղում և շրջակայքում հողային, շինարարական աշխատանքների ժամանակ հայտնաբերված հնագիտական բազմաթիվ պատահական գտածոները՝ զանազան խեցանոթներ, բրոնզե զենքերի, զարդարանքի նմուշներ (թվագրվում են բրոնզից երկաթին անցման ժամանակաշրջանով)¹³⁷⁴: Հնագիտական նմանօրինակ նյութեր են հայտնաբերվել նաև 1926 թ. Չովդառում Դ. Մ. Շարիֆովի պեղած քարաբլդային թաղումներից¹³⁷⁵:

Հարկ է նշել, որ վերոհիշյալ գտածոներն իրենց զուգահեռներն ունեն Հայաստանի ուշ բրոնզեդարյան հուշարձաններում:

Անվան ծագումը. գյուղի պատմական անունը Հարցհանգիստ է: Անվանաձևը ոչ միայն բազմիցս վկայված է մի շարք ձեռագրերի հիշատակարաններում, այլև նոր՝ Չովդառ անվան հետ զուգահեռաբար գործածվել է ԺԹ դարավերջի գրավոր աղբյուրներում:

Հավանաբար, գյուղի ծերունիներից լսելով՝ 1886 թ. «Արձագանք»-ի թղթակիցը գրել է. «Բայց գիտե՞նալու է, որ գիւղիս ժողովուրդը փոխադրուել է այստեղ Բաղշիկ գիւղից, որ մի ժամու ճանապարհով հեռու է Չովդառից...: Արդեօք՝ Հարցհանգիստ կամ Հարցանկիս, նախկին գիւղի՝ Բաղշիկի անու՞նն է եղել, որտեղից ժողովուրդը գաղթել է, թե այժմու Չովդառն արդէն և գաղթականութիւնից յառաջ շէն է եղել և Հարցանկիս հին անունն է կրել: Վերջինն ենք ընդունում մենք...»¹³⁷⁶:

Կարծիք կա, ըստ որի Հարցհանգիստ, այսինքն՝ Հարանց (հայրերի) գերեզման, անունը կապ ունի գյուղի հարավարևմտյան կողմի լեռան վրա եղած գերեզմանների հետ. «Սարիս վերայ կայ կռապաշտ և քրիստոնեայ տարերից մնացած շատ հանգիստներ. գուցէ այս պատճառաւ կոչուած է Հարց-հանգիստ»¹³⁷⁷:

Ինչ վերաբերում է օտարամուտ՝ Չովդառ անվանը, ապա դրա բառացի թարգմանությունն է՝ անասնավաճառ:

Հարցհանգիստը՝ գրչօջախ. գյուղանվան հիշատակությամբ մոտակա Մաժնաբերդի (Մլզնաբերդ) վանքում ստեղծված ձեռագրերից մեզ են հասել ԺԷ դարին վերաբերող մի քանի ավետարաններ: Դրանցից են՝

Ա. Ավետարան (անթվակիր). «...Դարձեալ աղաչեն զձեզ ով սուրբ հանդիպողք յիշեցէք զկերակրողքն և զսպասատրաւողքն մեր, զոր այլ տեղի ոչ

գտաք ի հանգիստ Գանձասարա մինչ ի Հարցանկիս շրջելով աստ և անդ, զոր եկեալ հասաք ի աստ հեշտացաք ի սոցա ընդունելութեան, զոր տէր աստուած հատուցէ զեղոյս ժողովրդեան մեծի և փոքու մարմնաւոր առատութիւն և հոգևոր արքայութիւն տացէ առհասարակ ամենեցուն»¹³⁷⁸:

Բ. Ավետարան, 1666 թ. «...ի յերկիրս Գանջայ ի գիւղս Հարցանկիս ի դրան սուրբ Մալազնաբերթին ի հայրապետութեան երիցս երանելոյ հովուապետին տանս Ադուանից տեառն Պետրոսի սրբազան կաթողիկոսին, եպիսկոպոսութեան սուրբ Ամենափրկչին քաջ և արի բաբունապետին, Խաչատուր վարդապետի և թագաւորութեան Պարսից Փոքր Շահապազին, ի թվականութեանս հայոց ՌճԺԵ ամին...»¹³⁷⁹:

Գ. Ավետարան, 1669 թ. «Արդ գրեցաւ սուրբ անտարանս ի թվականութեանս հայոց ՌճԺԸ, ի հայրապետութեան երիցս երանելոյ հովուապետին տանս Ադուանից տեառն Պետրոսի սրբազան կաթողիկոսին. թագաւորութիւն պարսից շահ Սիլեհմանին, գրեցաւ ձեռամբ անարժան սուտանուն Յովանէսի ի յերկիրէ Գանձակու ի գեաւոս որ կոչի Հարցանկի, ի դուռն սուրբ Մալազնաբերթին ի դառն ժամանակիս աւարտեցաք որ հարկապահանջութիւնն բազմացեալ էր և անօրէնքն յամենայն ժամ խրոխտային ի վերայ քրիստոնէից ազգին...»¹³⁸⁰:

Դ. Ավետարան, 1683 թ. գյուղը հիշվում է Հերցանկիս ձևով, գրիչ և կազմող՝ Հովհաննես երեց, ծաղկող՝ Բարսեղ քահանա, Գազար սարկավագ, ստացող՝ Նազար¹³⁸¹:

Բնակչություն. 1804-1914 թվականներին գյուղի բնակչության թվաքանակին վերաբերող տվյալների համադրումից երևում է, որ գյուղի բնակչությունն այդ տարիներին հիմնականում աճել է և իր առավելագույն թվաքանակին հասել 1910 թ. (1614 շունչ): Որոշ տարիների համար արձանագրված թվաքանակի նվազումները կապված են եղել համաճարակների և մասնակի արտագաղթերի հետ: Այսպես, հայտնի է, որ 1899 թ. նոյեմբերից մինչև 1900 թ. ապրիլ ընկած ժամանակահատվածում ծաղիկ հիվանդությունից մահացել է 34 երեխա¹³⁸²:

Առանձին հետաքրքրություն է ներկայացնում 1839 թ. գյուղի (ի դեպ, նշված է Հարցհանգիստ) բնակչության հետևյալ անվանացանկը.

«1. Մակի Սահակեան աչի, ուստերք 1-ն՝ Յարութիւն, կինն՝ Հռոմ, 2-ն՝ Մարտիրոս:

2. Դուկաս Յակոբով, կինն՝ Սուլթան, ուստերք՝ Արդուման և Յակոբ, դստերք՝ Խալլու և Վարդի:

3. Մակի Նազարով, կինն՝ Հերիք, դստերք՝ Խաթայի և Թաման, եղբարք 1-ն՝ Մարգար, կին՝ Ոսկի, 2-ն՝ Մարտիրոս:

1374. Садыхзаде Ш. Г., О случайных археологических находках из окрестностей сел. Човдар, «Известия» АН Азрб. ССР, серия общественных наук, 1963, N 6, с. 13-25.

1375. Шарифов Д. М., Раскопки близ сел. Човдар, Таузского уезда, «Изн. Азкомстариса», вып. 4, тетрадь 2, Баку, 1929, с. 247-248.

1376. «Արձագանք», 1886 թ. N 20, էջ 296:

1377. Բարխուտարեանց Մ., Արցախ, էջ 292:

1378. «Արձագանք», 1886 թ. N 20, էջ 296:

1379. Նույն տեղում:

1380. Նույն տեղում:

1381. «Ցուցակ Ձեռագրաց», հ. Ա, ձեռ. N 3994:

1382. «Մշակ», 1900, N 77, էջ 2:



ՀԱՐՑՅԱՆԳԻՍ (ՉՈՎՂԱՐ). տեսարաններ գյուղից

- 4. Յարութիւն Ներսեսով, կինն՝ Փարի, ուստերք՝ 1-ն՝ Ստեփան, կինն՝ Հէրիք, 2-ն՝ Ներսէս, Մովսէս եղպայր, դուստր՝ Նազի:
- 5. Աղաջան Օհանով, կինն՝ Մարգարիտ, ուստերք՝ Օհաննէս և Կարապետ, դստերք՝ Հոռոմսիմ և Թանգի, եղբայրք՝ Բ՝ Աբրահամ, կինն՝ Ոսկի, դստերք՝ Խաթուն, Փարի և Ջավահիր, 2-ն՝ Յովսէփ, կինն՝ Ազիգ, ուստերք՝ Աստուածատուր և Պետրոս, դուստր՝ Շարմաղ:
- 6. Մալխաս Մալխասով, կինն՝ Մարիամ, ուստր՝ Գրիգոր, դստերք՝ Փարի և Սաբէղ, եղբայր սորա՝ Անուօն, կինն՝ Հէրիք, ուստր՝ Մանկասար, դուստր՝ Նազլու:
- 7. Վարդան Մալխասով, կինն՝ Մանդուխտ, ուստերք՝ Գէորգ, Սահակ, դստերք՝ Խաթայի և Փարի:
- 8. Առաքել Շրվանով, կինն՝ Հոռոմսիմ, ուստերք՝ Առուստամ, Եսայի, եղբայրն՝ Մակի, կինն՝ Հէրիք, ուստր՝ Յարութիւն:
- 9. Մարգիս Նազարով, կինն՝ Աննայ, ուստերք՝ Մերոպ և Առաքել, Մերոպի կին՝ Փարի, ուստր՝ Մակի, դուստր՝ Մարի, կին Առաքելի՝ Հոռոմսիմ, ուստր Յակոբ, դուստր՝ Ոսկի:
- 10. Յարութիւն Եղիազարեան, կինն՝ Ազիգ, ուստերք՝ 1-ն՝ Մօսէս, կինն՝ Հէրիք, ուստր՝ Մարգիս, դուստր՝ Նազի, 2-ն՝ Մաթէս,

- կինն՝ Սուրբան, ուստր՝ Ղազար, դստերք՝ Խանուս, Եասաման և Դովլաթ, 3-ն՝ Յօհաննէս, կինն՝ Հոռոմսիմ, դուստր՝ Մարգարիտ, հարսն՝ Մարիամ, ուստր՝ Օհաննէս, դստերք՝ Փարի, Նախշուն, Խաթուն, Շարմաղ:
- 11. Ալահվերդի Յարութիւնով, կինն՝ Խալլու, ուստերք՝ Գրիգոր, Յարութիւն, դստերք՝ Աննաման և Սիրուննան, մայրն՝ Չանի:
- 12. Սահակ Վարդանով, կինն՝ Մառայ, դուստր՝ Մարգարիտ:
- 13. Բաղալ Գրիգորով, կինն՝ Մարիամ, ուստր՝ Մարգիս, դուստր՝ Դումաշ:
- 14. Բարաջան Գրիգորեան, կինն՝ Հէրիք, ուստերք՝ 1-ն՝ Ստեփան, կինն՝ Հէրիք, դուստր Չաղա, 2-ն՝ Գրիգոր, եղբայրք՝ 1-ն՝ Յակոբ, կինն՝ Մառայ, ուստերք՝ Անուօն և Յօհաննէս, դստերք՝ Մարգարիտ և Վարդի, 2-ն՝ Վարդան, կինն՝ Մառայ, ուստերք՝ Մակի, Մաթէս, Պաղտասարն, դուստր՝ Աննայ:
- 15. Գաբրիէլ Տէր-Խաչատուրով, կինն՝ Մագրաղ, ուստերք՝ Յակոբ և Աւագ, դուստր՝ Մարիամ:
- 16. Աբգար Գրիգորով, կինն՝ Մարիամ, ուստերք՝ Սիմէօն, Գրիգոր, Ներսէս:
- 17. Միքայէլ Յարութիւնեան, կինն՝ Հէրիք, ուստերք՝ Ղազար



ՀԱՐՑՅԱՆԳԻՍ (ՉՈՎՂԱՌ). Սբ. Հովհաննես եկեղեցի

և Յարութիւն, դուստր՝ Վարդի, եղբայր՝ Մեսրոպ, կինն՝ Սաբէթ, ուստր՝ Արզուման, դստերք՝ Սուլբան և Աննայ:

18. Ստեփան Դաւիթով, կին սորա՝ Ջավահիր, ուստերք՝ Դաւիթ և Սարգիս, դստերք՝ Շահգուլ, Մարգարիտ և Փարի:

19. Աբրահամ Ղազարով, կինն՝ Հռոմնսիմ, ուստերք՝ Կարապետ և Մովսէս, դուստր՝ Աննման:

20. Խաչատուր Կիրակոսով, կինն՝ Մանամ, ուստր՝ Սարգիս, դստերք՝ Սաբէթ, Մարիամ և Ջաղայ, եղբայրն՝ Մողմոն, կինն՝ Ջանի, ուստերք՝ Սարգիս և Գրիգոր, դուստր՝ Խաթում, մայրն՝ Մուրվար:

21. Յարութիւն Ոսկանով, կինն՝ Աննայ, ուստերք՝ Մխիթար, Ոսկան և Միքայէլ, դստերք՝ Սանդուխտ և Նախշուն, եղբայրք՝ 1-ն՝ Մարտիրոս, կինն՝ Գուլի, ուստր՝ Վարդազար, դստերք՝ Ջավահիր, Սուլբան և Հէրիք, 2-ն՝ Ալլահվէրդի, կին սորա՝ Ջարնշան, ուստերք՝ Գրիգոր, Սարգիս և Մակի:

22. Առաքել Աբրահամեան, կինն՝ Սաբէտ, ուստերք՝ Ղևոնդ, Սարգիս, դուստր՝ Թէլլու, Թաման:

23. Սահակ Տէր-Աազեան, կինն՝ Խաթայի, ուստերք՝ Աազ, Սկրտիչ, Պօղոս և Պետրոս, դուստր՝ Սօնայ, մայր սոցա՝ Մարիամ:

24. Վարդանան Լալիով, կինն՝ Մարգարիտ, ուստր՝ Յարութիւն, դստերք՝ Սիրունան և Գիւլի»¹³⁸³:

Ստորև ներկայացնում ենք գյուղի բնակչության

թվաքանակին վերաբերող առկա տվյալների համադրման արդյունքում կազմված աղյուսակը.

տարեթիվ	տուն	արական	իգական	միասին
1804 ¹³⁸⁴	9	25	21	46
1839 ¹³⁸⁵	24	102	100	202
1845 ¹³⁸⁶		173	155	328
1847 ¹³⁸⁷		175	180	355
1849 ¹³⁸⁸		186	160	346
1850 ¹³⁸⁹	32	192	189	381

1383. ՀԱԱ, ֆ. 53, ց. 1, գ. 3800, ք. 27:

1384. “Акты...”, т. II, с. 596.

1385. ՀԱԱ, ֆ. 53, ց. 1, գ. 3800, ք. 27:

1386. Նույն տեղում, գ. 3811, ք. 4-5:

1387. Նույն տեղում, գ. 3814, ք. 97-98:

1388. Նույն տեղում, գ. 3818, ք. 96-97:

1389. ՀԱԱ, ֆ. 56, ց. 1, գ. 2596, ք. 110:

1852 ¹³⁹⁰		199	194	393
1861 ¹³⁹¹	35			
1862 ¹³⁹²	35			
1866 ¹³⁹³	62	297	226	523
1869 ¹³⁹⁴	63			
1870 ¹³⁹⁵		312	236	548
1872 ¹³⁹⁶		385	254	639
1873 ¹³⁹⁷				573
1875 ¹³⁹⁸				545
1876 ¹³⁹⁹				563
1877 ¹⁴⁰⁰		358	223	581
1878 ¹⁴⁰¹		361	229	590
1881 ¹⁴⁰²		393	266	659
1882 ¹⁴⁰³		398	274	672
1883 ¹⁴⁰⁴		416	283	699
1885 ¹⁴⁰⁵	90	250	225	475
1886 ¹⁴⁰⁶	98	472	383	855
1887 ¹⁴⁰⁷		284	265	549
1888 ¹⁴⁰⁸		302	276	578
1889 ¹⁴⁰⁹		224	303	527
1890 ¹⁴¹⁰		236	319	555
1891 ¹⁴¹¹		246	326	572
1892 ¹⁴¹²		366	332	698
1893 ¹⁴¹³		381	338	719
1894 ¹⁴¹⁴		395	352	747
1897 ¹⁴¹⁵		454	386	840
1898 ¹⁴¹⁶		470	395	865
1899 ¹⁴¹⁷		476	401	877
1900 ¹⁴¹⁸		509	421	930
1901 ¹⁴¹⁹		519	425	944
1902 ¹⁴²⁰		532	435	967

1390. ՀԱԱ, ֆ. 53, ց. 1, գ. 3819, ք. 106-107:
 1391. Նույն տեղում, , գ. 3835, ք. 148-149:
 1392. ՀԱԱ, ֆ. 56, ց. 1, գ. 4254, ք. 28:
 1393. Նույն տեղում, , գ. 3848, ք. 57:
 1394. ՀԱԱ, ֆ. 56, ց. 1, գ. 4254, ք. 142:
 1395. ՀԱԱ, ֆ. 53, ց. 1, գ. 3857, ք. 49-50:
 1396. Նույն տեղում, գ. 3872, ք. 62-63:
 1397. Նույն տեղում, գ. 3862, ք. 59-60:
 1398. Նույն տեղում, գ. 3866, ք. 45-46:
 1399. Նույն տեղում, գ. 3868, ք. 57-58:
 1400. Նույն տեղում, գ. 3869, ք. 55-56:
 1401. Նույն տեղում, գ. 3870, ք. 23-24:
 1402. Նույն տեղում, գ. 3879, ք. 27-28:
 1403. Նույն տեղում, գ. 3874, ք. 30:
 1404. Նույն տեղում, գ. 3875, ք. 56-57:
 1405. Նույն տեղում, գ. 3877, ք. 30: Տե՛ս նաև՝ «Արձագանք», 1885, N 4, էջ 51:
 1406. "Свод..." , с. 78-79. Այլ տեղեկության համաձայն՝ նույն քվականին գյուղն ունեցել է 60 տուն («Արձագանք», 1886, N 20, էջ 295):
 1407. ՀԱԱ, ֆ. 53, ց. 1, գ. 3880, ք. 74:
 1408. Նույն տեղում, գ. 3882, ք. 131:
 1409. Նույն տեղում, գ. 3884, ք. 228-229:
 1410. Նույն տեղում, գ. 3887, ք. 150:
 1411. Նույն տեղում, գ. 3889, ք. 149:
 1412. Նույն տեղում, գ. 3891, ք. 121:
 1413. Նույն տեղում, գ. 3895, ք. 78-79:
 1414. Նույն տեղում, գ. 3896, ք. 174-175:
 1415. Նույն տեղում, գ. 3899, ք. 147-148:
 1416. Նույն տեղում, գ. 3897, ք. 169:
 1417. ՀԱԱ, ֆ. 53, ց. 1, գ. 3903, ք. 128-129:
 1418. Նույն տեղում, գ. 3905, ք. 94-95:
 1419. Նույն տեղում, գ. 3906, ք. 100-101:
 1420. Նույն տեղում, գ. 3907, ք. 23-24:

1905 ¹⁴²¹		536	434	970
1906 ¹⁴²²		592	475	1067
1907 ¹⁴²³				1356
1908 ¹⁴²⁴	170	905	622	1519
1909 ¹⁴²⁵		620	482	1102
1910 ¹⁴²⁶		959	655	1614
1912 ¹⁴²⁷		631	485	1116
1914 ¹⁴²⁸				1227
1917 ¹⁴²⁹	99			1227

Հայրենական մեծ պատերազմ. գյուղից մասնակցել է 380 հոգի: Նրանցից 178-ը զոհվել է:

Ի հիշատակ ռազմի դաշտում զոհված համագյուղացիների՝ երախտապարտ հարցահանգիստցիները գյուղում կառուցել են հուշարձան և քանդաքան:

Ավագ լեյտենանտ Ղազարոս Ավետիսի Ավագյանը (1918-1945) ետմահու արժանացել է Սովետական Միության հերոսի կոչման:

Սբ. Հովհաննես եկեղեցի. Հարցահանգիստ գյուղում ծխական եկեղեցի է գոյություն ունեցել նախքան ներկայիս կանգուն եկեղեցու կառուցումը (1989 թ. բռնագաղթի օրերին միանգամայն անխաթար էր): Նախկին եկեղեցին, որը հիշվում է, օրինակ, 1849¹⁴³⁰, 1852¹⁴³¹, 1861¹⁴³² թթ. վավերագրերում, օծված է եղել Սբ. Հակոբ անվամբ: Եկեղեցու տեղում նորը կառուցվել է 1869 թ. և օծվել Սբ. Հովհաննես անվամբ. «...եկեղեցին՝ Սուրբ Յովհաննէս կառուցեալ չորս սիւների վերայ, որ ունի իւր հարաւային կողմում գաւիթ եւ զանգատուն»¹⁴³³:

ԺԹ դարում եկեղեցին հայտնի էր նրանում պահված 1221 թ. Կիլիկիայի Տարսոն քաղաքում ստեղծված մագաղաթե մի ձեռագրի շնորհիվ¹⁴³⁴:

Եկեղեցին ունի հետևյալ արձանագրությունները.

Բարավորին՝ 5 տող.

Արդեամբ Չովդատայ | Ժողովրդոց Ս(ուր)բ Յոհաննես | եկեղեցիս շինվեցաւ ի 1869 ամի, | եկայք առ իս ամենայն աշխատեալք | և ձանրաբռնեալք և ես հանգուցից զձեզ:

Հրատ. «Արձագանք», 1886, N 20, էջ 295:

1421. Նույն տեղում, գ. 3912, ք. 226-267:
 1422. Նույն տեղում, գ. 3915, ք. 24:
 1423. ՀԱԱ, ֆ. 56, ց. 1, գ. 240, ք. 2:
 1424. ՀԱԱ, ֆ. 35, ց. 1, գ. 559, ք. 12: Ի դեպ, 1908 թ. վիճակագրական մեկ այլ տվյալի համաձայն Հարցահանգիստն այդ քվականին ունեցել է 1095 բնակիչ ("Кавказский календарь на 1910 г.", с. 416):
 1425. ՀԱԱ, Պ56, ց. 18, գ. 764, 117: Ի դեպ, վիճակագրական մեկ այլ տվյալի համաձայն գյուղն ունեցել է 1519 բնակիչ ("Кавказский календарь на 1910 г.", с. 207):
 1426. ՀԱԱ, ֆ. 53, ց. 1, գ. 3917, ք. 60-61:
 1427. Նույն տեղում, գ. 3919, ք. 62-63:
 1428. "Кавказский календарь на 1915 г.", с. 207.
 1429. **Ավետիսյան Մ. Մ.**, նշվ. հոդվ., էջ 166:
 1430. ՀԱԱ, ֆ. 53, ց. 1, գ. 3818, ք. 96-97:
 1431. Նույն տեղում, գ. 3819, ք. 106:
 1432. Նույն տեղում, գ. 3835, ք. 148-149:
 1433. **Քարխտատարեանց Մ.**, Արցախ, էջ 292:
 1434. «Արձագանք», 1886, N 20, էջ 295-296: Նաև՝ **Քարխտատարեանց Մ.**, Արցախ, էջ 292-293:

Ծանոթ. վիճակագրի առաջին հրատարակիչը կատարել է որոշ հավելումներ, ունի տարրըներգումներ, իսկ թվականն ընթերցել է՝ 1863: Հարկ է նշել, որ եկեղեցին Սբ. Հովհաննես անվամբ առաջին անգամ հիշվում է 1862 թ. (գուցե հիմնօրհների տարեթիվն է):

Խաչքար. պատի մեջ.
ԹՎ(ին) Ռ-Հ (1621):
Հրատ. «Գիվան...» V, էջ 264:

Խաչքար. պատի մեջ.
ԹՎ(ին) Ռ-Ճ (1651):
Հրատ. «Գիվան...», V, էջ 264:

Եկեղեցին գործել է մինև 1928 թ.¹⁴³⁵: Խորհրդային տասնամյակներին շենքը օգտագործվել է որպես պահեստ:

Եկեղեցին ուղղանկյուն հատակագծով եռանակ բազիլիկ կառույց է, արևելքում՝ կիսաշրջան խորանով, կից ուղղանկյուն ավանդատներով: Աղոթարարի երկու զույգ սյուների և որմնասյուների վրա հենված թաղակապ ծածկն առնված է երկթեք տանիքի տակ: Մուտքը հարավային ճակատից է և բացվում է նույն կողմից եկեղեցուն կից կրկնահարկ զանգակատան առաջին հարկի մեջ: Կառուցված է կոփածո քարով, կրաշաղախով: Արտաքին չափերն են՝ 17,70 x 11,75 մ:

Քահանա. 1849 թվականից շուրջ 20 տարի Հարցհանգիստը սեփական քահանա չի ունեցել. 1869 թ. գյուղի համար քահանա է ձեռնադրվել *Ղազար Տեր-Մխիթարյանը*¹⁴³⁶:

Վարդան Ոսկանյան Երեմյանց. ձեռնադրվել է 1898 թ.: Ուներ 6 երեխա՝ Մարիամ (ծնվ. 1882), Աստվածատուր (ծնվ. 1883), Արսեն (ծնվ. 1885), Հերիք (ծնվ. 1889), Արշակ (ծնվ. 1895), Խաչատուր (1898)¹⁴³⁷:

Ըստ հիշողությունների՝ Ոսեփանց տերտերը վերջին մարդուն (Գագիկ Մակիչի Վանյանին՝ Պապունց Գագո) կնքել է 1932 թ.:

Մածնաբերդ. գյուղի մերձակայքում պահպանված պատմական կարևոր հուշարձաններից է Մածնաբերդը: Գտնվում է գյուղից հարավ-արևելք՝ անդնդախոր ձորերով շրջապատված լեռան վրա. «Գիւղից 3 վերստ հեռու, Գանձակի ճանապարհի վերայ գտնվում են երեք հատ բարձր անտառապատ լեռներ, որոնց ամեն մինի գագաթունը կայ մի բերդ»¹⁴³⁸: Բերդասարի խոցելի հատվածներն ամրացված են եղել անմշակ քարով, կրաշաղախով շարված բրգաշար պարսպապատով, որոնք ԺԹ դարի վերջերին արդեն քայքայված էին ու մասամբ ավերված¹⁴³⁹: Ամրոցը կոչվել է Մլզնաբերդ, Մուրք Մալազնաբերդ կամ Մածնաբերդ:

Պատմական աղբյուրներում հիշատակվում է որպես Կյուրիկյան Աղսարթանի նստավայր¹⁴⁴⁰:

1435. ՀԱԱ, ֆ. 409, ց. 1, գ. 2658, թ. 12:
1436. ՀԱԱ, ֆ. 56, ց. 1, գ. 5394, թ. 10: Նան՝ գ. 4254, թ. 142:
1437. ՀԱԱ, Պ461, ց. 1, գ. 12, թ. 70-71:
1438. «Նոր Դար», 1886, N 120, էջ 1:
1439. **Բարխուտարեանց Մ.**, Արցախ, էջ 293:
1440. **Կիրակոս Գանձակեցի**, էջ 153: Նան՝ «Գիվան...», V, էջ 265:

Կյուրիկյան թագավորության անկումից հետո Կյուրիկե Ա-ի որդի Դավիթը (1113-1145) մոտ 1113-ին հաստատվել է Մածնաբերդում և հիմք դրել Մածնաբերդի Կյուրիկյան իշխանությանը (գոյատևել է մինչև ԺԳ դարավերջը): Իշխանության սահմանները տարածվել են նաև մերձակա գավառների ու բերդերի վրա. «Իսկ ի զարմե թագաւորացն Բագրատունեաց մնացին ի Վիրս և ի Մածնաբերդ և ի Նոր բերդ, որք կալան զբազում գաւառս և շինեցին բերդս բազումս...»¹⁴⁴¹: Հայտնի է, որ միառժամանակ Նոր բերդի Կյուրիկյանները տիրել են Մածնաբերդը. «Իսկ Դաւիթ իշխան Նոր բերդին խաբեաց զմանուկն Աղսարթան և փեսացոյց զմա ի դուստրն իւր և ինքն տիրեաց Մածնաբերդոյ և ապա եհան զդուստր իւր և մնանէ»¹⁴⁴²:

ԺԲ դարի 1-ին կեսին Մածնաբերդը ենթարկվել է Գանձակի սելջուկյանների հարձակումներին, իսկ ԺԳ դարի կեսին այն կարճ ժամանակով տիրել են մոնղոլները: Հայտնի է, որ 1170 թ. վախճանված Մածնաբերդի թագավորին ամփոփել են Կյուրիկյանների տոհմական դամբարանում՝ Հաղպատում. «Ի ՌԺԹ վախճանի թագաւորն Կիրակէ ի Մ[ա]ծ[ն]աբերդի և բերաւ ի հանգիստ նախնեաց իւրոց ի Հաղբատ»¹⁴⁴³:

1886 թ. Մածնաբերդին անդրադարձած ժամանակի մամուլը նշել է. «Բերդից այժմ հազիւ նշմարելի պարսպի հետքեր և բնակարանների աւերակներ կան...»¹⁴⁴⁴: Ամրոցի ավերակների մեջ 1880-ական թվականներին եղել է ԺԲ դարին վերաբերող երեք խաչքար. «...լեռներից մինի ստորոտում կայ մի տափարակ տեղ, որ հողից մի թզաչափ բարձր երևում է շրջանաձև պարիսպ, փորագրած խաչաձև քարերով: Այդ պարսպի մեջ տեղը փորելու ժամանակ դուրս եկան երեք հատ սպիտակ քարեր»¹⁴⁴⁵: Դրանց վրա եղել են հետևյալ արձանագրությունները.

Խաչքար. գեղաքանդակ, ստորին մասում՝ 8 տող.

ԹՎ(ին) ՌԳ (1154). անուամբն Ա(ստուծոյ) ես Մարգարիտ, դուստր՝ Ուխտիկայ, կանկ(ն)եցի զս(ուր)ք նշանս, ի փրկութի(ւ)ն հոգոյն՝ Վարդըմբերին և Վարդատրին, Մխիթարայ և Կանանին, որք յաղաթս յիշէք եւ զԱտոմ, որ գործող էր խաչիս:

Հրատ. «Նոր-Դար», 1886, N 120, էջ 1: **Բարխուտարեանց Մ.**, Արցախ, էջ 292: **Լալայեան Ե.**, Գանձակի գաւառ, էջ 309-310: «Գիվան...», V, էջ 264-265:

Ծանոթ. խաչքարը հայտնաբերել և վիճակի մասին անգամ հրատարակել է «Նոր-Դարի» թղթակիցը: Մի քանի տարի անց խաչքարը Սբ. Հովհաննես եկեղեցուն տեսել է Մ. Բարխուտարյանը. «Եկեղեցուն կայ մի սպիտակ փոքր և հին խաչարձան, որ բերուած է Մլզնաբերդից, որ զարմացնում է այցելուները իւր գեղարուեստի նրբագործ քանդակներով»: Ե. Լալայանն

1441. **Մխար Այրիվանեցի**, էջ 153:
1442. **Կիրակոս Գանձակեցի**, էջ 153:
1443. «Մանր ժամանակագրություններ», Բ, Երևան, 1956, էջ 502:
1444. «Արձագանք», 1886, N 21, էջ 307:
1445. «Նոր-Դար», 1886, N 120, էջ 1:



ՀԱՐՑՀԱՆԳԻՍՏ (ՉՈՎԿԱՌ). Մածնաբերդի վանք. Եկեղեցու տեսքը հարավ-արևմուտքից, հարավ-արևելքից, արևմուտքից, Եկեղեցու նորոգության մասին պատմող արձանագրությունն ու խաչքարեր՝ ազուցված արևմտյան ճակատում



ՀԱՐՑՅԱՆՎԻՍՏ (ՉՈՎԴԱՌ). Մածնաբերդի վանք. եկեղեցու ներքին տեսքը դեպի արևելք և արևմուտք, խաչքարեր եկեղեցու ներսում

օգտվել է Բարխուտարյանցի վերծանությունից ու անփոփոխ զետեղել իր աշխատության մեջ: Ավելի ուշ եկեղեցուց խաչքարն անհայտացել է: Համենայն դեպս, Ս. Բարխուտարյանի այցելության ժամանակ (1960-ական թվականների սկզբներին) տեղում չի եղել: Երախտաշատ վիմագրագետն արձանագրությունը վերծանել է ըստ Հայաստանի պատմության թանգարանում պահվող խաչքարի լուսանկարի:

Խաչքար.

Թիվն ՈՒՂ (1195) էր. ես Թարին կանգնեցի զտորք նշանս ի բարեխաւտութիւն հար իմոյ՝ Հայրապետին եւ եղբար իմոյ՝ Սերոբին, որք երկրպագանէք յաղաթս յիշեցէք և Աստուած զծեզ յիշեսցէ, ամէն:

Հրատ. «Նոր-Դար», 1886, N 120, էջ 1:

Խաչքար.

Թի(վն) հա(յոց) Ո... որդի սուրբ ուխտիս Եիծաղանգ վարդապետ նա հանեի ու առէի Մխիթար

կանգնեցաք զտորքս տարան վարդապետին բարեխաւտութիւն եղբարին մերոյ:

Հրատ. «Նոր-Դար», 1886, N 120, էջ 1:

Ծանոթ. ընթերցումը, անշուշտ, սխալաշատ է:

Մածնաբերդի մոտ էր գտնվում Գանձակի Ջավաղ խանի ամառանոցներից մեկը. «Բերդիս արևմտակողմը, մի այլ բարձր լեռան վերայ ցոյց են տալիս Գանձակի Ջաւատ-խանի ամրոցն, որ եղել է նորա ամարանոցը»¹⁴⁴⁶:

Մածնաբերդի վանք. գյուղից 2,2 կմ հարավ-արևելք՝ շրջապատի նկատմամբ առանձնացած լեռան գագաթին (ծովի մակերևույթից 1648 մ) գտնվում է Գարդմանքի միջնադարյան նշանավոր

1446. «Արձագանք», 1886, N 21, էջ 307:



ՀԱՐՑԴԱՆԳԻՍՏ (ՉՈՎԿԱՌ). խաչքար և տապանաքար «Դրժրադա եղցի» հնավայրում

ՀԱՐՑԴԱՆԳԻՍՏ (ՉՈՎԿԱՌ). Մածնաբերդի բերդասարը (լուս. Ռ. Աբգարյանի) և Մածնաբերդից հայտնաբերված խաչքար, 1154 թ. (Հայաստանի պատմության թանգարան)

վանքերից մեկը, որը, իր անունը վերցնելով մոտակա բերդից, հայտնի է Մածնաբերդի վանք անվամբ:

Վանքը բաղկացած է մեկ եկեղեցուց, որը հայտնի է Սբ. Վարդանանց գորավարաց¹⁴⁴⁷ և Սբ. Սարգիս անուններով (եկեղեցու 1891 թ. նորոգության արձանագրության մեջ):

Քանի որ 1891 թ. Մածնաբերդի վանքի եկեղեցին հիմնովին վերակառուցվել է և այլափոխվել, ուստի բացառիկ արժեք է ներկայացնում մինչ վերակառուցման շրջանին վերաբերող ականատեսի թեկուզ և համառոտ ահա այս նկարագրությունը. «...կայ մի փոքրիկ եկեղեցի բարաշեն, տանիքը խոնարհած, ուր յաճախում են Ջատկին և այլ տօներին ուխտավորներ»¹⁴⁴⁸: 1890-ական թվականների սկզբներ-

ին վանք այցելած Մակար եպիսկոպոսն արդեն նշել է «...նախկին վանքի տեղում շինուած է երկու երկաթակա կամարների վերայ մի փոքր եկեղեցի»¹⁴⁴⁹:

Հարկ է նշել, որ մինչ 1891 թ. գոյություն ունեցած վանքի կիսավեր եկեղեցին արդեն իսկ ավելի վաղ է (1631 թ.) նորոգված եղել: Այդ է վկայում հին շենքի բարավորի արձանագրությունը, որը, բարեբախտաբար, վերծանվել է մինչ վերակառուցումը:

Մածնաբերդի վանք. բարավորին, չափերը՝ 125 x 58 սմ, բանաբազույն ավազաքար.

Կամաւն Աստուծոյ ես Մելիք Ի... նորոգեցի սուրբ մենաստ... յիշատակ հոգոց իմոց և կողակիցն Հիրիսանին և որդիքն իմ Իսախանին, Աղաճանին,

1447. «Նոր-Դար», 1892, N 126, էջ 2:

1448. «Արձագանք», 1886, N 21, էջ 307:

1449. **Բարխուտարեանց Մ.**, Արցախ, էջ 293:

Ամիրճանին և ծնողացն իմ Արիստակէս քահանային և մայրն իմ Պարոն Գրիգորին, ի ժամանակս Շահաէֆին ...ութ... Ղուկիսանին կաթողիկոս Գանձաքա Տէր Գրիգորին, թվ. Ռ-Չ... (1630-ական):

Հրատ. «Արձագանք», 1886, N 21, էջ 307:

Ծանոթ. Գանձակուն Գրիգոր Աղվանից կաթողիկոսը գահակալել է 1634-1653 թթ.: Ի դեպ, վիճակը՝ դեռևս անեղծ ինչ-ինչ հաստատվածներ մեզ հաջողվեց ընթերցել 1986 թ.: 1891 թ. վերանորոգման ժամանակ արձանագրությունն ակնհայտորեն ավելի է վնասվել (սկզբի տողը և եզրերի որոշ տառեր մնացել են մուտքի կամարի քարերի տակ):

Եկեղեցու՝ 1891 թ. նորոգության մասին պատմող արձանագրությունը նույնպես արևմտյան ճակատում է՝ բարավորից վեր:

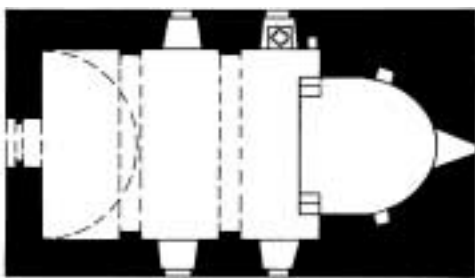
Մածնաբերդի վանք. բարավորից բարձր, մարմարե ուղղանկյունաձև սալին, 8 տող.

Հնադարեան ուխտատեղիս յանյուն Ս(ուր)բ Սարգսի, որ է Մլզնաբերդ / հիմնովին նորոգեց գանձակեցի / Սողոմոն Յար(ութունեան) Նալչագարեանցն / ծախիսք իրովք, ի յիշատակ / իւր կնոջն Բալխանումն, որդիւոյն Լեւօնի եւ համայն ննջեցելոց իւրոց, ի 1891, Ռ-ՅԽ ամի:

Հրատ. Բարխուսարեանց Մ., Արցախ, էջ 293:

Եկեղեցու վերականգնման աշխատանքներից հետո՝ 1892 թ. պետք է տեղի ունենար օժման հանդես: Այդ առթիվ ժամանակի մամուլը նշել է. «Չովդառ գիւղի մօտ ս. Վարդանանց զօրավարաց անուամբ Մածնաբերդ ուխտատեղին գեղեցիկ և ամուր կերպով վերանորոգած է իւր հաշուով գանձակեցի պ. Սողոմոն Նալչակարեանցը. սպասում է, որ օգոստոսի 16-ին, ս. Աստուածածնայ վերափոխման տօնին, կը ստացուի բարձրագոյն հոգևոր իշխանութեան կարգադրութիւնը յիշեալ մատուռը օժելու մասին, որի համար Գանձակի հոգևոր կառավարութիւնը վաղուց գրած է ուր հարկն է»¹⁴⁵⁰:

Վանքի եկեղեցին ունի միանավ բազիլիկի հորինվածք: Թաղակապ տանիքն առնված է երկթեք



ՀԱՐՑՅԱՆԳԻՍՏ (ՉՈՎԴԱՐ). Մածնաբերդի վանքի եկեղեցու հատակագիծը

1450. «Նոր-Դար», 1892, N 126, էջ 2:

ծածկի տակ: Թաղը կրում են աղոթարարի երկայնական պատերի երկու զույգ որմնասյուներից հենված որմնակամարները: Հյուսիսային պատի մեջ մկրտարանի ավազանն է: Միակ մուտքը՝ կամարակապ եզրակալով, բացված է արևմուտքից: Լուսավորությունն իրականացվել է հյուսիսային, հարավային պատերի ուղղանկյուն, կամարաձև վերնամասով չորս պատուհաններից (հյուսիսային պատի մի պատուհանը հետագայում փակվել է) և արևելյան ու արևմտյան պատերի (վերջինս ունի կլոր բացվածք) մեկական, ավելի նեղ լուսամուտներից:

Եկեղեցին կառուցված է անտաշ քարով, կրաշաղիխով: Անկյունաքարերը, բացվածքների եզրաքարերը, որմնասյուները, որմնակամարները սրբատաշ քարից են: Արևմտյան ճակտոնի գագաթին կանգուն է համակ սրբատաշ քարով կառուցված, սրածայր վեղարով ավարտվող քառասյուն փոքր զանգակատունը: Արտաքին չափերն են՝ 12,07 x 6,75 մ:

Եկեղեցու պատերին ներքուստ և արտաքուստ ազուցված են խաչքարեր, որոնք հիմնականում արձանագիր են: Ահա դրանք.

Խաչքար. չափերը՝ 42 x 35 սմ, խորանի խորշերից մեկում՝ 2 տող.

ԹՎ(ին) Ռ-Գ (1555):

Հրատ. «Գիվան...», V, էջ 265:

Խաչքար.

Ռ-Գ (1641):

Հրատ. «Գիվան...», V, էջ 265:

Խաչքար. մկրտարանի մեջ, քիվատակին՝ 2 տող.

ԹՎ(ին) Ռ-ՃԽԷ (1698):

Հրատ. «Գիվան...», V, էջ 265:

Խաչքար. չափերը՝ 35 x 25 սմ, բեմի անկյունում, քիվին՝ 1 տող.

ԸԳՊԱԹԻՆ:

Հրատ. «Գիվան...», V, էջ 265:

Ծանոթ. նախկինում ընթերցել են՝ Ծպարին:

Խաչքար. չափերը՝ 70 x 40 սմ, արևմտյան ճակատում.

Ս(ուր)բ խ(ա)չս / բարէխասս / Մալվարի / հոգոյն / ԹՎ(ին) Ռ...:

Հրատ. «Գիվան...», V, էջ 265:

Շատախ գյուղատեղի.

Տեղադրություն. գտնվում է Հարցհանգիստ-Խաչակապ գյուղերի միջև՝ առաջինից 2,6 կմ հարավ, Շատախ (Դանայեր) գետակի ձախ ափին, ծովի մակերևույթից 1360-1400 մ բարձրության վրա:

Պատմություն. եղել է երկրամասի պատմական ու առնվազն վաղ միջնադարից հայաբնակ գյուղերից մեկը: Հայտնի է, որ Պռազյան ազգատոհմը Շատախից փոխադրվել է Խաչակապ:

Այստեղ է հայտնաբերվել Արցախի ստույգ թվագրված (981 թ.) խաչքարերից մեկը:

Գրավոր աղբյուրներում գյուղն առաջին անգամ հիշատակվում է 1621 թ. «...ի երկիրս Գանջոյ, ի գուղս Շատախ կոչէ, ի դրան Աստուածածնիս...»¹⁴⁵¹:

Գյուղատեղիի հուշարձանները, մասնավորապես՝ խաչքարերը, ժամանակի ընթացքում անխնա թալանվել են շրջակա գյուղերի և առանձնապես Խաչակապի բնակիչների կողմից: Յաք ու ցրիվ արված մի քանի խաչքարերի արձանագրությունները բերում ենք ստորև.

Խաչքար. ճակատին՝ 4 տող.
Հեթում / կանգ(ն)եա/ց զխաչս. / ՆԼ (981):
Հրատ. «Գիվան...» V, էջ 254:
Ծանոթ. գտնվել է 1965 թ. Շատախի «Նահատակի ձոր» տեղամասում:

Խաչքար. ստորին մասում՝ 4 տող.
Ես Դավաթաւ(ո)րս կ(ա)նկ(ն)եցի զխ(ա)չս ինձ եւ / ծնողաց իմ Խսպատիարին, Էլմին, / ՋՀ/Ե (1526):
Հրատ. «Գիվան...» V, էջ 255:
Ծանոթ. Շատախի ավերակներից խաչքարը տեղափոխվել է կանգնեցվել է Խաչակապ գյուղից դեպի Թարգմանչաց վանք տանող ճանապարհի եզրին:

Տապանքար. մեծ, օրորոցաձև, հարավային կողին՝ կենցաղային տեսարան, արևմտյան ճակատին՝ 8 տող.
Թվ(ին) ՌԷ (1558) / ես՝ Սարք/իս, կաման / Ա(ստուծոյ) ... / ...կանկնեցի / զխաչս բարե/խասս որդի(ո)ն իմոյ:
Հրատ. «Գիվան...» V, էջ 255:
Ծանոթ. բերված է Շատախից և տեղադրված Խաչակապի գերեզմանատան մոտ գերեզմանի վրա:

Խաչքար.
Թվ[ին] ՌԼԸ (1589):
Հրատ. «Գիվան...» V, էջ 255:
Ծանոթ. ութ խաչքարերից է, որ բերվել է Շատախից և օտագործվել Խաչակապ գյուղի «Գոմեր» կոչված վայրում՝ որպես ջրի գուռ:

Շատախը՝ գրչօջախ. Շատախի համար առանձնապես ծաղկուն ու բարգավաճ է եղել ԺԷ դարը, երբ այստեղ Հովհաննես, Դավիթ երեցները, Նազար դպիրը և ուրիշներ ստեղծել, կազմել և նորոգել են մի շարք ձեռագրեր:

Ստորև ներկայացնում ենք Շատախի գրչօջախում ստեղծված և մեզ հասած ձեռագրերի ժամանակագրական ցանկը.

1627 թ. Հովհաննես երեց Շատախեցին Խորանաշատի վանահոր պատվերով նորոգել է 1476 թ. գրված մի ավետարան՝ «...ի դրան սբ. նորակնունք Աստուածածնիս...» (գյուղի անունը նշված չէ)¹⁴⁵²:

1634 թ. գրիչ Հովհաննես երեցը հերթական ձեռագիրը հեղինակել էր «...ի յերկիրս Գանձակայ, ի ձորս Գանջայ, ի գիւղն իմ որ կոչի Շատախ: Աւար-

տեցաւ ի դրան Ս. Կաթողիկէիս, ...և առաջնորդ սբ. ուխտիս պարոնտէր Սկրտչի...»¹⁴⁵³:

1636 թ. ձեռագիրը գրվել է. «...ի յերկիրս Գանձայ, ի գիւղս Շատախ, ձեռամբ մեղօք լի Յոհանէս իրիցու ի խնդրու մեծաշուք մէլիք Սիմաւոնին...»¹⁴⁵⁴:

1637 թ. դարձյալ Հովհաննեսը, բայց արդեն քահանա՝ «...ի դրան Ս. նորակնունք Աստուածածնի, ի յերկիրս Գանձակոյ, ի ձորս Գանձոյ, ի գիւղս Շատախ կոչեցեալ...», հեղինակել է հերթական ձեռագիրը¹⁴⁵⁵:

1644 թ. գրիչ Դավիթ երեցը՝ «...ի յերկիրս Գանձոյ, ի գեղն Շատախ, ի դուռն Աստուածածին եկեղեցույ...», հեղինակել է մի ձեռագիր ավետարան¹⁴⁵⁶:

1661 թ. Շատախի տանուտեր Խաչատուրի պատվերով (ստացող) գրիչ Նազար դպիրը հեղինակել է ևս մեկ ավետարան¹⁴⁵⁷:

1687 թ. Բարսեղ գրիչը մելիք Հախնազարի ցանկությամբ լրացրել է Հովհաննես Շատախեցու 1636 թ. ստեղծած ձեռագիրը¹⁴⁵⁸:

Շատախեցիներ էին նաև Բանանց (1625 թ.)¹⁴⁵⁹ և Շաքարբեկ (1633 թ.)¹⁴⁶⁰ գյուղերում ստեղծված ձեռագրերի հեղինակները:

Եկեղեցի. կառուցման ժամանակի վերաբերյալ տեղեկություններ չունենք, սակայն նրա գոյությունը փաստացի բազմիցս վկայված է ԺԷ դարում՝ Սբ. Աստվածածին անունով:

Աղբյուր-հուշարձան. գտնվում էր գյուղատեղիի հարավարևմտյան կողմում, Շատախ գետակի ձախ ավիին, կամրջի մոտ (Ի դար): Ուներ երկլեզվյան (հայերեն և ռուսերեն) հետևյալ արձանագրությունը.

1941-1945 / պատերազմում զոհված Ս. Հարություն / Ապկարյանի հիշատակին. / իր որդիներից:
Հրատ. առաջին անգամ:

ՀԱՅՏԱՓ (ԱՍՏԱՖ)

Տեղադրություն. գտնվում է շրջկենտրոնից 20 կմ հարավ-արևմուտք, Շամքոր գետի աջ վտակի հարավարևմտահայաց ձորալանջին, ծովի մակերևույթից 1500-1680 մ բարձրության վրա:

Պատմություն. գյուղի մասին գրավոր տեղեկություններ մեզ չեն հասել: Պահպանված պատմական հուշարձանները վկայում են, որ մերձակա գյուղերի նման հայաթափ է եղել ԺԸ դարի կեսերին: Թուրք խաչնարածներով բնակեցվել է խորհրդային տարիներին:

Գերեզմանոց. տարածվում է գյուղի հարավ-արևմտյան եզրի լեռկ բլրալանջին: Առկա են արևել-

1451. «ԺԷԲ», էջ 1:
1452. Նույն տեղում, էջ 255:

1453. «ԺԷԲ», էջ 560:
1454. Նույն տեղում, էջ 654:
1455. Նույն տեղում, էջ 710:
1456. «ԺԷԳ», էջ 150-151:
1457. «ՅՁԲ», էջ 28, ձեռ. N 5072:
1458. «ՅՁԱ», ձեռ. N 713: «ԺԷԲ», էջ 654:
1459. Նշվ. աշխ., էջ 186:
1460. Նշվ. աշխ., էջ 531: Նաև՝ «Արձագանք», 1886, N 12, էջ 162:



ՊԱՇՏՊԱՆՈՒԹՅԱՆ ԾՐԱԿ

քից-արևմուտք ուղղվածությամբ 100-ից ավելի անմշակ սալաքարեր: Կան նաև երկաստիճան եզրերով մշակված մի քանի ցածր, ուղղանկյուն տապանաքարեր: Թաղումներն ունեն խիտ դասավորություն: Պահպանված տապանաքարերը (բացառությամբ մեկից) գուրկ են հարդարանքից և արձանագրություններից: Հնավայրը թվագրվում է ԺԳ-ԺԸ դարերով:

Աղիշեն (Ատիշեն) գյուղատեղի. գտնվում է Հացտափից 2 կմ արևմուտք՝ Շամբոր գետի աջ արևմտահայաց անտառապատ լեռնալանջին՝ Փառիստս վանքի դեմ հանդիման: Պահպանվել են գերեզմանոցն ու եկեղեցին¹⁴⁶¹:

**ՂԱԲԱՂԹԱՓԱ
(ԿԱԲԱՂԹԱՓԱ, ԴԱՄԺԱԼԻ)**

Տեղադրություն. գտնվում է Դաշկեսան շրջկենտրոնից 16 կմ հարավ-արևմուտք՝ ծովի մակերևույթից 1580-1670 մ բարձրության վրա՝ շրջապատված ալպիական մարգագետիններով:

Պատմություն. հին գյուղ է և, ըստ այդմ, հայաբնակ առնվազն վաղ միջնադարից: Պատմական հայկական անվանումը մոռացության է մատնվել: Դաբաղթափա թուրքերեն է, որի թարգմանությունն է՝ Դբում բլուր: Խաչնարածները գյուղը կոչում էին նաև Դամժալի:

Բարգավաճ ու ծաղկուն է եղել հատկապես ԺԷ դարում, երբ կառուցվել է իր չափերով բավականին ընդարձակ եկեղեցու հոյակապ շենքը (կանգուն էր մինչև 1988 թ.):

Բնակչություն. մինչև ԺԷ դարի կեսերը եղել է գավառի առավել հայաշատ բնակավայրերից, ապա՝ հայաթափվել, իսկ ԺԷ դարի 70-80-ական

թվականներից վերածվել է թուրք խաչնարածների հանգրվանի: Բնակչության թվաքանակին վերաբերող վիճակագրական տվյալների համադրումը ներկայացնում է հետևյալ պատկերը.

տարեթիվ	տուն	արական	իգական	միասին
1886 ¹⁴⁶²	89	361	265	636
1907 ¹⁴⁶³				631
1914 ¹⁴⁶⁴				510
1976 ¹⁴⁶⁵				509

Եկեղեցի. գտնվում է գյուղի կենտրոնում՝ ճանապարհի եզրին: Ուղղանկյուն հատակագծով, եռանավ բազիլիկ շինություն է: Երկթեք ծածկի տակ առնված թաղակապ տանիքը ներքուստ պահում են երկու գույգ սյուների և որմնասյուների վրա հենված թաղակիր կամարները: Երեք նավերից կենտրոնականն արևելքում ավարտվում է կիսաշրջան խորանով, եզրայինները՝ ուղղանկյուն ավանդատներով: Մուտքը բացված է հարավային ճակատից: Լուսավորությունն իրականացված է արևելյան, արևմտյան ու հարավային ճակատների երեքական, դեպի ներս լայնացող նեղ լուսամուտներով: Խորանի, ավանդատների և հյուսիսային ու հարավային պատերի մեջ բացված են փոքր, ուղղանկյուն խորշեր: Հյուսիսային կողմում մկրտարանի գույգ ավազաններն են՝ հատկանշական առանձնապես ԺԶ-ԺԷ դարերի մեր եկեղեցիներին:

Եկեղեցին կառուցված է կոպտատաշ քարով, կրաշաղախով: Մույթերը, որմնակամարները, մուտքի բարավորն ու անկյունաքարերը սրբատաշ են: 1986 թ. ակնատես եղանք ներսում գանձախուզության հետևանքով առաջացած բազմաթիվ քանդված հատվածների: Արտաքին չափերն են՝ 21,75 x 13,30 մ:

Եկեղեցու սյուներին, երկու տեղում եղել են հակիրճ հիշատակագրություններ: 1986 թ. այդ քարերը տեղում չէին:

Եկեղեցի. սյան վրա եղել է.

Ես՝ Խոսրովս, քվ(ին) ՌճԽԱ (1692):

Հրատ. **Քարխոստարեանց Մ.**, Արցախ, էջ 302: **Լալայեան Ե.**, Գանձակի գառառ, էջ 312:

Եկեղեցի. սյան վրա եղել է.

Ի ք(վ)ին ՌճԾԵ (1706):

Հրատ. **Քարխոստարեանց Մ.**, Արցախ, էջ 302: **Լալայեան Ե.**, Գանձակի գառառ, էջ 312:

Հայտնի է, որ ԺԹ դարավերջին եկեղեցու շենքն օգտագործվել է որպես մահմեդական դպրոց (մեդրեսե)¹⁴⁶⁶:

1462. “Свод...”, с. 78-79.


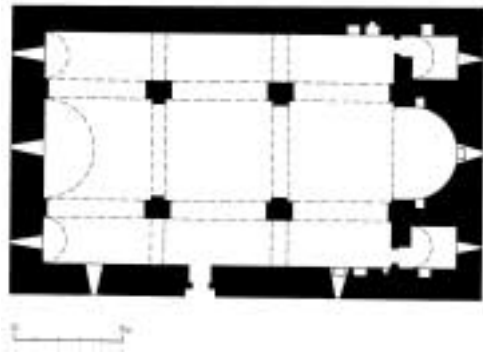
1463. “Кавказский календарь на 1910 г.”, с. 264.

1464. “Кавказский календарь на 1915 г.”, с. 116.

1465. «ԱՄՀ», հ. 2, էջ 539:

1466. «Արձագանք», 1888, N 6, էջ 72:

1461. **Քարխոստարեանց Մ.**, Արցախ, էջ 303, 305:



ՂԱՐԱՂԹԱՓԱ. Հատվածներ եկեղեցուց և հատակագիծը

ՂԱԶԱԽԼԻ

Գյուղը գտնվում է շրջկենտրոնից 13 կմ հարավ-արևմուտք: Հյուսիսից կից է պատմական Գարդման (Գրթմանիկ, Ամրվար) գյուղին:

Ներկայիս թրքաբնակ գյուղը գոյացրել են Ի դարի սկզբներին հայաթափ հին գյուղատեղիում նստակեցության անցած թուրք խաշնարածները: 1980-ական թվականների սկզբներին գյուղի տարածքում նկատելի էին բնիկներից մնացած առանձին շինությունների պատերի մնացորդներ:

1914 թ. ունեցել է 200 բնակիչ¹⁴⁶⁷:

ՂԱԶԱԽՅՈԼՉՈՒԼԱՐ

Գտնվում է շրջկենտրոնից 7 կմ հարավ՝ Արթինաջուր գետի աջակողմյան հարավարևմտահայաց ձորալանջին, ծովի մակերևույթից 1610-1700 մ բարձրության վրա:

Ներկայիս թրքաբնակ գյուղը հիմնվել է ԺԹ դարավերջին հայաթափ հին գյուղատեղիում:

¹⁴⁶⁷ “Кавказский календарь на 1915 г.”, с. 131.



1886 թ. ունեցել է 27 տուն, 132 շունչ (72 ար., 60 իգ.)¹⁴⁶⁸, 1914-ին՝ 345 բնակիչ¹⁴⁶⁹:

ՂԱՐԱԹԱՂԼԱՐ

Գտնվում է շրջկենտրոնից 12 կմ հարավ՝ Գանձակ գետի և վերջինիս ձախ վտակ Դաստափորի միջև:

Պատմական անունը մոռացության է մատնվել: Ի դարասկզբին հայաթափ գյուղատեղիում բնակություն են հաստատել նստակեցության անցած բուրք խաշնարած ցեղերը:

1914 թ ունեցել է 205 բնակիչ¹⁴⁷⁰:

ՂԱՐԱԿՈՒԼԼԱՐ (ԲԱԼԼՈՒԶԱ)

Գտնվում է շրջկենտրոնից 11 կմ հարավ՝ Գանձակ գետի Դաստափորի վերին հոսանքի շրջանում՝ ձախ հարավահայաց ձորալանջին, ծովի մակերևույթից 1600-1700 մ բարձրության վրա:

Հայաթափ է եղել ԺԸ դարի 2-րդ կեսին: 1880-ականների վերջերին դեռևս անբնակ ու ամայի է¹⁴⁷¹ և խաշնարածներն օգտագործում էին իբրև ամառանոց: Ավելի ուշ նրանք մշտական բնակություն են հաստատել գյուղատեղիում և ջանադրաբար անհետացրել բնիկներից մնացած նյութական մշակույթի բոլոր հուշարձանները:

Գյուղի պատմական անվանումը չի պահպանվել: 1904 թ. քարտեզում արդեն գյուղի կարգավիճակ ունեցող բնակավայրը նշված է Բալլուջա անվամբ: Խորհրդային տարիներին վերանվանվել է Ղարակուլլար:

ՂՈԹՅՈՒԼ

Տեղադրություն. գտնվում է շրջկենտրոնից 12 կմ հյուսիս-արևմուտք՝ ծովի մակերևույթից 1540-1570 մ բարձրության վրա:

Պատմություն. հայտնի է, որ դեռևս ԺԹ դարավերջին Վերին և Ներքին Ղոթյուլները գտնվել են Մելիք-Առուստամյանցների, Մաթևոս Վիրաբյանցի, Կարապետ Թայիրյանցի, Հարություն Ավագյանցի, Պետրոս Ջիլջանյանցի իրավասության ներքո¹⁴⁷²:

Սվրեցիք (Մավորեցիք). գրչօջախ, գյուղատեղի է գյուղից 2,5 կմ հարավ-արևմուտք՝ Շամբոր գետի աջակողմյան բարձր սարահարթի վրա:

Գրավոր աղբյուրներում առաջին անգամ հիշատակվում է 1660 թ. ստեղծված մի ձեռագրում՝ որպես դրա գրչության վայր. «...Արդ եղև դրա գրչութեան այս աստուածաշունչ մատենի ի թուակա նութեան հայկազեան տումարի ի ՌՃ և Թ թվի: ...Ի սոյն ժամանակի եղև աւարտ աստուածաբուղխ մա-

տենիս սրբոյ աւետարանիս ի յերկիրս Գանձայու, ի գեղոս *Մավորեցիք*, ընդ հավանեաւ սուրբ եկեղեցոյս և սուրբ Կարմիր աւետարանիս ի հայրապետութեան տեառն Պետրոսի Աղվանից կաթողիկոսի սրբազան հայրապետի և ի առաջնորդութեան սուրբ ուխտին Չարեքա մենարանի Սարգիս երջանիկ վարդապետի, որ է ստուգիս հայր նմանեալ ըստ առաջնոցն, և եպիսկոպոսութեան երկրին Գանձայու Խաչատուր վարդապետի: Եղև ցանկացող քառավտակ աղբիւրս այս... նաև զիս զանարժան Սարգիս գրիչս, որ միայն անուամբ եմ քահանայ»¹⁴⁷³:

ԺԹ դարավերջին տեղում դեռևս պահպանվել են «...ընդարձակ եկեղեցու աւերակն, որից մնում է կանգուն միայն խորանի թաղն և երկու փոքր խորաններն»¹⁴⁷⁴: Եկեղեցու որմի վիմագրերից մի քանիսը, բարեբախտաբար, իր ժամանակին վերծանվել են: Ահա դրանք.

Խաչքար. խորանի լուսամտի հարավային կողմում.

ԹՎ. ՋԻԲ (1473). Ես Համզա կանգնեցի զիաչս որդոյ իմոյ Պասպի:

Հրատ. **Քարխոտարեանց Մ.**, Արցախ, էջ 299: **Լալայեան Ե.**, Գանձակի գաւառ, էջ 312: «Դիվան...», V, էջ 256:

Խաչքար. խորանի լուսամտի հարավային կողմում.

Ես Համզա կանգնեցի զիաչս որդոյ իմոյ Էվատին:

Հրատ. **Քարխոտարեանց Մ.**, Արցախ, էջ 299: «Դիվան...», V, էջ 256:

Չորի ձախակողմյան լանջին տարածվել է գերեզմանոցը՝ գեղաքանդակ բազմաթիվ խաչքարերով և կենցաղային պատկերներով մշակված տապանաքարերով: Դրանց վրա եղել են արձանագրություններ.

Խաչքար. «գեղեցկաքանդակ խաչարձան».

Ս(ուր)բ խաչս Թումանին, Պէկաջին, ԹՎ. Պ (1351):

Հրատ. **Քարխոտարեանց Մ.**, Արցախ, էջ 299: «Դիվան...», V, էջ 256:

Խաչքար. չափերը՝ 1,10 x 95 սմ.

Ս(ուր)բ խաչս բարեխաւս Գիչնին, կանկնե...: Հրատ. **Քարխոտարեանց Մ.**, Արցախ, էջ 299-300: «Դիվան...», V, էջ 256:

Ծանոթ. պատվանդանին «քանդակուած է մի գութան իւր մանկալով, մանկալեղբայրով և հօտաղներով, եզներով և գոմէշներով և մի ճաշաբեր հարսն, որ կերակրով լի կաթսան իւր գլխին դրած, գութանաւորների համար կէսօրուան ճաշ է բերում»:

Խաչքար.

Սուրբ խաչս Հուռիփսիսի, Մարտիրոսի: Հրատ. **Քարխոտարեանց Մ.**, Արցախ, էջ 300: Տե՛ս նաև՝ «Դիվան...», V, էջ 257:

1468. “Свод...”, с. 80-81:

1469. “Кавказский календарь на 1915 г.”, с. 131.

1470. Նույն տեղում, էջ 136:

1471. **Քարխոտարեանց Մ.**, Արցախ, էջ 276:

1472. ՀԱԱ, ֆ. 93, ց. 1, գ. 388, թ. 33-35:

1473. Մ. Մաշտոցի անվ. հին ձեռագրերի գիտահետազոտական ինստիտուտ (Մատենադարան), Կաթողիկոսական դիվան, թրթ. 1, վավ. 79:

1474. **Քարխոտարեանց Մ.**, Արցախ, էջ 299:

Խաչքար. 1 ստղ.

Մ(ուր)ք խ(աչ)ս ք(ա)ր(ե)խ(ա)ս... Ռ-Ս (1552):

Հրատ. «Գիվան...», V, էջ 255 :

Տապանաքար. արևմտյան նեղ կողմն՝ 5 ստղ.

*Մ(ուր)ք խ(աչ)ս ք[արե]խաս Ներ]սեսին | հ(ո)-
զո(յ)ն, Ռ-Ղ (1641):*

Հրատ. «Գիվան...», V, էջ 256:

Ծանոթ. տապանաքարի հարավային երեսին կենցաղային պատկերաքանդակներ են:

Խաչքար.

Մ(ուր)ք [խաչ]ս քարեխաս:

Հրատ. «Գիվան...» V, էջ 256:

Խաչքար. կիսանդժ 5 ստղ.

*Ես Բէկի Խաթուն | կա(ն)կ(ն)եց(ի) զխ[աչս]
Սկ(ոտիչ), Մ(ար)զ(խ):*

Հրատ. «Գիվան...», V, էջ 256:

Խաչքար. ավերակ եկեղեցու մոտ, քիվին՝ կիսանդժ 1 ստղ.

[Մք խաչս] քար[եխաս] Շ(ա)հ(ո)մին:

Հրատ. «Գիվան...», V, էջ 256:

Տապանաքար. փոքր, օրորոցանձ, արևելյան ճակատին՝ 5 ստղ.

Մ(ուր)ք խ(աչ)ս [ք]ար(ե)խ(ա)ս Շ(ա)հոմին:

Հրատ. «Գիվան...» V, էջ 256:

Տապանաքար.

Ես Եղոմ կանգնեցի խաչս Նատարին:

Հրատ. **Քարխոտարեանց Մ.**, Արցախ, էջ 300: «Գիվան...», V, էջ 257:

Ծանոթ. սրա մոտ գտնված մեկ այլ տապանաքարին պատկերված է եղել. «...գուրան իւր պարագայիւք, սագ ածող, թմբուկ զարկող. սեղան պատրաստող կին, պարող մարդիկ. գինու կուլան ձեռնին, իսկ իշխան ոմն իւր աջ ձեռնով բռնած բազէն և ձախովն գինու քասը:Սորա մօտ կոնգ, գինաման և կենդանի խոյ: Քարիս արևելեան երեսին կայ մի ահագին արծիւ, որ բարձրացնում է մի գառն» (**Քարխոտարեանց Մ.**, Արցախ, էջ 300):

ՄՈՒՇԱՎԱԽ

Գտնվում է շրջկենտրոնից 9,5 կմ հարավ-արևելք՝ Գանձակ գետի ձախ վտակ Դաստափորի ձախ հարավահայաց ձորալանջին, ծովի մակերևույթից 1580-1640 մ բարձրության վրա:

Հայաթափ է եղել ԺԸ դարի 2-րդ կեսին: ԺԹ դարավերջին գյուղատեղիում հանգրվան են գտել թուրք խաշնարած ցեղեր և սկիզբ դրել ներկայիս գյուղի գոյությանը:

1908 թ. ունեցել է 340¹⁴⁷⁵, 1914-ին՝ 362 բնակիչ¹⁴⁷⁶:

ՇԱՀՎԵԼԵԴԼԻ

Գտնվում է շրջկենտրոնից 9 կմ հարավ-արևելք՝ պատմական Դաստափորից 2 կմ հյուսիս՝ ծովի մակերևույթից 1640-1720 մ բարձրության վրա, արևմտահայաց ձորալանջին:

1475. "Кавказский календарь на 1910 г.", с. 328.
1476. "Кавказский календарь на 1915 г.", с. 162.

Հայաթնակ է եղել մինչև ԺԸ դարի 70-ական թվականները:

Ներկայիս թրքաթնակ գյուղը գոյացրել են ԺԹ դարավերջին նստակեցության անցած խաշնարած ցեղերը:

1908 թ. ունեցել է 382¹⁴⁷⁷, 1914-ին՝ 396 բնակիչ¹⁴⁷⁸:

ՇԱՀՈՒՄՅԱՆ

Տեղադրություն. գտնվում է շրջկենտրոնից 10 կմ արևմուտք՝ Շամբոր գետի աջ վտակներից մեկի ձորում:

Պատմություն. հիմնադրվել է 1922 թ. հայաթափ հին գյուղատեղիի տեղում: Բնակիչները Փիբից փոխադրված 50-60 ընտանիքներն էին:

1970-ական թվականներին Շահումյանը միացվել է Ամրվարի գյուղխորհրդին:

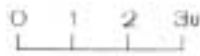
Բնակչություն. 1960-ական թվականներին գյուղում բնակվում էր 160 հայ ընտանիք: 1970-ականներին՝ այստեղ թուրքերի բուն դնելուց հետո, հայ բնակչությունը սկսել է լքել այն: 1988 թ. բռնագաղթի նախօրեին գյուղում մնացել էր 18 հայ ընտանիք:

Գյուղոց. բացվել է 1922 թ.: Նախ եղել է 4-ամյա, 1932-33 թթ. դարձել է 7-ամյա, իսկ 1946-47 թթ.՝ միջմակարգ: Վերջինս գործել է մինչև 1988-ը, սակայն միացյալ դասարաններով:

Վերեզմանոց. տարածված է Վերին Դլաշեն կոչվող բլրի վրա: Միջնադարյան շրջանի թաղումները բավականին խիտ են, հաշվվում են շուրջ 80-90 անմշակ կրաքարից սալատապաններ:

Օխտը եղջի (Ուղտի եղջի). վիմափոր եկեղեցիներ են՝ գյուղից 2,5 կմ հյուսիս-արևմուտք, Չարեք բերդից 3,5 կմ հարավ-արևելք, Ուղտի քար ժայռի մեջ: Հիշվում են ԺԳ դարի 20-ական թթ. վերջերի անցքերի առնչությամբ, երբ թշնամիներից հալածական ու աստանդական դարձած Աղվանից Հովհաննես կաթողիկոսը (1195-1235) որպես ժամանակավոր և ապահով նստավայր, ընտրել էր Չարեք բերդի մերձակայքում գտնվող քարանձավները. «...ի քարայր մի ի սահմանս բերդին՝ որ կոչի Չարեք...»¹⁴⁷⁹ կամ «...հաստատեաց գաթոռ իւր ի սահմանս Չարեքին, ի քարի անդ...»¹⁴⁸⁰: Ամենայն հավանականությամբ, ճիշտ այդ ժամանակաշրջանում էլ կերտվել են այն կիսաժայռափոր և ժայռափոր մատուռներն ու եկեղեցիները, որոնց մասին ականատեսը ԺԹ դարավերջին նշել է. «...քերծի ճակատում փորում են եօթը քարայրներ և քարուկիր պատով պատում բաց տեղերն: Քերծս և քարայրներս շրջապատում են քանձր անտառներով: Քարայրներս բոլորն ևս եկեղեցի չեն, այլ միայն երկուսն, որոց մեջ մնում են վեմ և սեղան քարերն

1477. "Кавказский календарь на 1910 г.", с. 421.
1478. "Кавказский календарь на 1915 г.", с. 209.
1479. **Կիրակոս Գանձակեցի**, էջ 178:
1480. Նույն տեղում, էջ 182:



ՉԱՆԱՆՉԻ (ՀԱՄԱՍՐԱՐԱԿ). եկեղեցի և հատակագիծը



ՉԱՆԱՆՉԻ (ՀԱՄԱՍՐԱՐԱԿ). եկեղեցի և հատակագիծը

ցարդ: Վիմահերձի ճակատով շինուած է ուղի, որ տանում է այրերն...»¹⁴⁸¹:

ՉԱՆԱՆՉԻ (ՀԱՄԱՍՐԱՐԱԿ)

Տեղադրություն. գտնվում է շրջկենտրոնից 13 կմ հարավ-արևելք՝ Գանձակ գետի երկու ափերին, ծովի մակերևույթից 1370-1470 մ բարձրության վրա:

Պատմություն. գրավոր աղբյուրներում գյուղն առաջին անգամ՝ որպես գրչօջախ, հիշատակվում է 1617 թ. Դավիթ Շատախեցու (կազմող, նորոգող) ստեղծած ձեռագրի առթիվ. «Ի երկիրս Գանձակոյ, ի ձորս Գանձոյ, [ի] գ[ե]լադս [որ] Համասրաբակ կոչի, ի դրան Ս. Ստ[եփ]անոս յեկեղեցոյն»¹⁴⁸²:

Համասրաբակը հիշվում է և Փիլիպպոս կաթողիկոսի (1632-1655) կոնդակներից մեկում, ընդ որում՝ հաշվի առնելով կոնդակում թվարկված գյուղերի հաջորդականությունը («...Միրզիկուայ, Ոսկանապատի, ...Յնձահալայ, Գետամիջու, Համասրապակուց եկեղեցեաց, քահանայից...») ¹⁴⁸³, նաև գյուղի՝ «...ի ձորս Գանձոյ...» տեղադրությունը, կա-

րելի է ենթադրել, որ ձորակի այդ մասում գտնվող ու միջնադարյան հուշարձաններով հարուստ ներկայիս Չանախչին համապատասխանում է պատմական Համասրաբակ գյուղին:

Բնակչություն. 1890-ական թվականների սկզբներին Համասրաբակը, ի թիվս այլ գյուղերի, հիշվում է արդեն թուրք բնակչություն ունեցող գյուղերի ցանկում. «...թրքաբնակ՝ Շակառաշեն, Բոշկայ, Յնձահալայ, Համասրապակ և Մրցնա գիւղերն...»¹⁴⁸⁴:

1908 թ. ունեցել է 240¹⁴⁸⁵, 1914-ին՝ 405 բնակիչ¹⁴⁸⁶:

Եկեղեցիներ. վերոհիշյալ ձեռագրի հիշատակարանից արդեն իսկ պարզ է, որ գյուղն ունեցել է Մր. Ստեփանոս անվամբ եկեղեցի: Վերջինս՝ իբրև ծխական եկեղեցի, անտարակույս, գտնվել է գյուղամիջում, սակայն ավերվել է հիմնավորապես և անգամ տեղն անհայտ է:

Գյուղի հարավային կողմում՝ գառիթափ լանջերով բարձրադիր լեռան հարթ գագաթին, իրարից ոչ հեռու պահպանվում է ևս 2 մատուռ: Դրանցից մեկը

1481. Բարխուտարեանց Մ., Արցախ, էջ 301:
1482. «ԺԷԱ», էջ 613:
1483. Բարխուտարեանց Մ., նշվ. աշխ., էջ 48:

1484. Նույն տեղում (ծանոթ.):
1485. “Кавказский календарь на 1910 г.”, с. 410.
1486. “Кавказский календарь на 1915 г.”, с. 204.



ՅՆԾԱԴԱԼ գյուղի տեսքն ու քանդած եկեղեցու քարերով կառուցված դպրոցի շենքը

հսկա կաղնու հովանու ներքո կանգուն կառույց է՝ ԺԶ-ԺԷ դարերին բնորոշ ճարտարապետական առանձնահատկություններով: Ունի միանավ, թաղակապ հորինվածք: Ուշագրավ է ուղղանկյունաձև խորանը: Մուտքն արևմուտքից է, միակ պատուհանը բացված է արևելքից՝ խորանի մեջ: Կառուցված է անմշակ քարով, կրաշաղախով: Պատերին արձանագրություններ չկան. դրանցից գուրկ է նաև մուտքի բարավորի սալաքարը: Արտաքին չափերն են՝ 6,80 x 4,20 մ:

Երկրորդ մատուռից պահպանվել են միայն մինչև 2 մ բարձրությամբ պատերը: Կառուցողական առանձնահատկությունները բնորոշ են ԺԲ-ԺԳ դարերին: Եղել է միանավ, թաղածածկ կառույց: Ուշագրավ է պայտածև խորանը: Մուտքը արևմուտքից է, միակ պատուհանը բացված է արևելքից՝ խորանի մեջ: Կառուցված է անմշակ, խոշորաչափ քարով, կրաշաղախով: Պատերի պահպանված հատվածները գուրկ են արձանագրություններից:

ՅՆԾԱՀԱԼ (ԶԻՆԶԱՂԱԼ)

Գտնվում է շրջկենտրոնից 14 կմ հարավ-արևելք՝ Գանձակ գետի ձախակողմյան հարավահայաց ձորալանջին՝ ծովի մակերևույթից 1400-1480 մ բարձրության վրա:

Գրավոր աղբյուրներում Յնծահալը, ի թիվս հայաբնակ մի շարք այլ գյուղերի, առաջին անգամ հիշատակվում է Փիլիպպոս կաթողիկոսի վերոհիշյալ կոնդակում¹⁴⁸⁷:

Հայաթափ է եղել ԺԸ դարի 2-րդ կեսին: ԺԹ դարավերջին գյուղատեղիում հաստատվել են սակավաթիվ թուրք խաշնարածներ:

1914 թ. ունեցել է 655 բնակիչ¹⁴⁸⁸: 1890-ական թվականների սկզբներին ականատեսը նշել է. «...ունի ընդարձակ հանգստարան և մեծ քարուկիր եկեղեցի, որի գլուխն խոնարհուած է»¹⁴⁸⁹: 1986-ին եկեղեցին վաղուց արդեն գոյություն չուներ: Նրա տեղում և եկեղեցու քարերով կառուցվել էր դպրոցի շենքը, որի որմներում սրբատաշ քարերի առկայությունը հուշում է, որ եկեղեցու զոնե անկյունաքարերը եղել են համակ սրբատաշ քարից:

Ինչ վերաբերում է «ընդարձակ» գերեզմանոցին, ապա դա ևս անհետ ոչնչացված է:

ՓԻԲ (ԶԱԳԼԻԿ)

Տեղադրություն. գտնվում է շրջկենտրոնից 7 կմ հյուսիս-արևմուտք՝ Շամքոր գետի աջակողմյան և Արթինաջուր գետի ձախակողմյան վտակների միջև ընկած ջրբաժանի մոտ՝ շամքորահայաց (արևմտահայաց) ձորալանջերին, ծովի մակերևույթից 1360-1620 մ բարձրության վրա:

Պատմություն. գյուղում և մերձակայքում պահպանված հնագիտական ու միջնադարյան հուշարձանները վկայում են տեղում վաղնջական ժամանակներից ի վեր բնակչության առկայությունը: Հետազոտողները նշել են, որ փիբեցիները բնիկներ էին¹⁴⁹⁰:

Հայտնի է, որ ներկայիս գյուղը հիմնադրել են հին Փիբից (այժմ՝ գյուղատեղի) տեղափոխված բնակիչները, որոնք հին գյուղը քել ու նոր վայր են փոխադրվել կլիմայական անբարենպաստ պայմանների պատճառով:

1488. “Кавказский календарь на 1915 г.”, с. 131.

1489. **Քարխոտարեանց Մ.**, Արցախ, էջ 275:

1490. Նույն տեղում, էջ 296:

1487. **Քարխոտարեանց Մ.**, Արցախ, էջ 48:



ՓԻՐ (ԶԱԳԼԻԿ). գյուղի ընդհանուր տեսքը հարավ-արևմուտքից

Ավանդության համաձայն՝ գյուղի Փիր անունը ծագում է Փեմիրոնյա կույսի անունից, որը նահատակվել է այստեղ և ամփոփվել գյուղի եկեղեցում:

Օտարները, մասնավորապես թուրքերը, գյուղը կոչել են նաև Ջագլիկ՝ մոտակա շիրի (թուրք. «զագ») հանքերի առկայության պատճառով:

1905-1906 թթ. հայ-թուրքական ընդհարումներ. Փիրը՝ մարդաշատ, իսկ բնակիչները՝ մարտունակ և պատվախնդիր մարդիկ լինելով, քաղաքական անկայուն իրավիճակից օգտվել ցանկացող թուրք հրոսակախմբերից մշտապես կարողացել են պաշտպանվել՝ արժանի հակահարված տալով թշնամուն: Հայտնի է, օրինակ, 1905 թ. սեպտեմբերի 6-ի դեպքը. «...եօթ թուրք աազակներ, Թիրերի¹⁴⁹¹ կոչուած տեղում զագլիկցի հայերի տաարների հօտը քշեցին տարան: Հայերը սպանեցին երկու աազակների և ետ խլեցին հօտը: Միւս չորս աազակները փախան անտառ, որին շրջապատեցին տեղացիները: Ջագլիկցիներին մնաց աազակների 7 թամբած ձիերը: Այդ հետապնդումին ընկերացել էին զինուած կանայք ևս»¹⁴⁹²:

1491. Թուրքերը՝ Թյուրեքի կամ Թյուրքիջյանդ էին կոչում Փիրի մոտ գտնվող պատմական Աղյուսաշեն (Աղվեսաշեն) գյուղատեղին («Մշակ», 1883, N 128, էջ 1):

1492. «Արշալույս», 1905, N 9, էջ 1: Դեպքի մասին թերթի մեկ այլ համարում նշվել է. «Սեպտեմբերի 6-ին Սղնախի Իլդիր գյու-

Բնակչություն. Փիրը երկրամասի առավել բազմամարդ գյուղերից էր: Աշխարհագրական դիրքը, կենսական բարենպաստ պայմանները (աղբյուրների, վարելահողերի և անտառների առատություն), ինչպես նաև բնակչությանը զբաղվածություն ապահովող շիրահանքի առկայությունը դարեր շարունակ կարևոր գործոն են եղել տեղում բնակչության ամրապնդման ու զարգացման համար:

Փիրի ազգատոհմերի պատմության ուսումնասիրության առումով ուշագրավ է 1839 թ. կազմված բնակիչների հետևյալ անվանացուցակը.

«1. Սարգիս Տեր Օհաննիսեան, ուստերք 1-ին՝ Առաքել, կինն՝ Հռոմ, 2-ն՝ Օհանես, կինն՝ Վարդի, 3-ն՝ Խաչատուր, կինն՝ Նախշուն, 4-ն՝ Աղաջան:

2. Յակոբ Անտոնեան, կինն՝ Սանդուխտ, ուստերք 1-ին՝ Մարտիրոս, կինն՝ Հերիք, ուստերք՝ Խաչատուր և Բեգլար. դուստր Վարդի, 2-ն՝ Պօղոս, կինն՝ Ջավահիր, դստերք՝ Ազիզ և

դից 9 թուրք ծիավորներ հարձակվել են Ջագլիկ գյուղի հովիվների վրա: Հրացանագության ընթացքում սպանվեց 2 և վիրավորվեց 2 թուրք, մնացածները փախան» («Արշալույս», 1905, N 17, էջ 1): Նաև. «Փիրը ունի Աղւեսաշեն անուն կրող մի ամարանոց, ուր պահում են գիղի անասունները: Ձինած թուրքերը յարձակւելով՝ այդտեղից քշեցին 70 ձիերից բաղկացած երամակը. լուրն առնելով գիղից օգնութեան հասար զինւած երիտասարդների մի խումբ, որը ոչ միայն յետ բերեց երամակը, այլ և խլեց թուրքերից 7 ձի և 2 հրացան: Ընդհարման ժամանակ հայերն ունեցան երկու վիրաւոր, իսկ թուրքերը՝ մի քանիսը» (ԱԳՕ, նշվ. աշխ., էջ 337):



Նազուխյան, 3-ն՝ Պետրոս, կինն՝ Խաթուն, ուստր՝ Գրիգոր, 4-ն՝ Անտոն, կինն՝ Աննայ, եղբայրն՝ Առաքել, կինն՝ Անախաս, ուստերք՝ Յարութիւն և Յօհաննէս, դստերք՝ Ոսկի, ..., Շողակաթ:

3. Առաքել Միրումեան, կինն՝ Անթառան, ուստերք 1-ին՝ Սարգիս, կինն՝ Զարի, 2-ն՝ Կարապետ, կինն՝ Մարգարիտ, 3-ն՝ Մարտիրոս, եղբայրն՝ Մաթէոս, կինն՝ Ազիզ, ուստր՝ Յովսէփ:

4. Խաչատուր Վարդանեան, ուստր՝ Միսօն, եղբայրն՝ Պօղոս, կինն՝ Թամամ, մայրն՝ Թամամ:

5. Բաբաջան Ալլահվերդով, կինն՝ Սօնայ, ուստր՝ Կարապետ, դուստր՝ Ջավահիր, եղբայրն՝ Աւետիս, կինն՝ Մանդուխտ, դուստր՝ Վարդի, մայրն՝ Ազիզ:

6. Գուլիք Տէր Խաչատուրեան, կինն՝ Չանազան, ուստերք՝ Յօհաննէս և Ստեփան, եղբոր որդիք՝ Մարտիրոս, Յարութիւն, դստերք՝ Մանդուխտ և Թագուհի, հարսն՝ Հէրիք, մայրն՝ Հէրիքնազ:

7. Վիրապ Յարութիւնեան, կինն՝ Պարունան, ուստր՝ Վարդան:

8. Խաչատուր Խօջայեան, կինն՝ Եթար, ուստերք 1-ին՝ Մարգիս, կինն՝ Աննայ, դստերք՝ Վարդի և Եղսաբէդ, 2-ն՝ Յօհաննէս, կինն՝ Հէրիք, ուստր՝ Ոսկան, 3-ն՝ Գալուստ, կինն՝ Ազիզ, եղբոր որդիք՝ Սլրտիչ, Գազար և Կարապետ:

9. Յօհաննէս Աբիահանով, կինն՝ Հռոմսիմ, ուստր՝ Կարապետ, կինն՝ Շահգուլ, ուստր՝ Յարութիւն:

10. Բաբաքէօխվայ Մարտիրոսով, կինն՝ Մարիամ, ուստր 1-ին՝ Մնացական, կինն՝ Մարիամ, դուստր՝ Վարդի, 2-ն՝ Աղաբէզ, կինն՝ Մարգարիտ:

11. Ստեփան Մելիքով, կինն՝ Հռիփսիմէ, ուստր՝ Առաքել, դուստր՝ Խաթուն, եղբորորդիք 1-ին՝ Պօղոս, կինն՝ Անայի, 2-ն՝ Սարգիս, կինն՝ Մարիամ, քոյր սոցա՝ Հռիփսիմէ, մայրն՝ Եղիսաբէթ:

12. Պօղոս Բաղալով, կինն՝ Մանդուխտ, ուստերք 1-ին՝ Գաբրիէլ, կինն՝ Շողակաթ, 2-ն՝ Յարութիւն, 3-ն՝ Առաքել, եղբայրն՝

Սարգիս, կին՝ Անայի, ուստերք՝ Յօհաննէս և Վանէս, դստերք՝ Նազի, Գուլի և Մարիամ, կին Օհանեսի՝ Մարգարիտ:

13. Յարութիւն Մելիքով, կինն՝ Շողակաթ, ուստերք՝ Սարգիս և Մովսէս, դստերք՝ Մարիամ և Զանի, քոյրն՝ Աննաման, եղբորորդին՝ Մարգար, կինն՝ Ոսկի, դստերք՝ Ջավահիր և Եղիսաբէթ:

14. Յովակիմ Պետրոսով, ուստերք 1-ին՝ Պետրոս, կինն՝ Վառվառ, ուստր՝ Գաբրիէլ, 2-ն՝ Պօղոս, կինն՝ Մարգարիտ, ուստր՝ Միքաբէլ, դստերք՝ Մարիամ, Եղիսաբէթ, Հէրիք և Թամամ:

15. Սլրտիչ Մանուէլեան, կինն՝ Սոնայ, ուստերք 1-ին՝ Պետրոս, կինն՝ Ջավահիր, դուստր՝ Զանի, 2-ն՝ Յովհաննէս, կինն՝ Թանգի, քոյրք՝ Թամամ և Մարիամ:

16. Ստեփան Բալիով, կին տրա՝ Մարիամ, դստերք՝ Վարդի, Ոսկի, Ազիզ և Եղիսաբէթ, եղբայրն՝ Սարգիս, կինն՝ Ազիզ, ուստր՝ Աազ, մայրն՝ Խաննան:

17. Պետրոս Ափոյեվ, կինն՝ Ազիզ, ուստերք 1-ն՝ Մարտիրոս, կինն՝ Ջավահիր, 2-ն՝ Կարապետ, եղբայր 1-ին՝ Միսնոն, կին՝ Մարգարիտ, դուստր՝ Ջավահիր, 2-ն՝ Յակոբ, կինն՝ Հէրիք, դստերք՝ Վարդի և Թամամ:

18. Թօմաս Կոստանդով, կինն՝ Հռիփսիմէ, ուստերք՝ Յարութիւն, Գրիգոր, Առաքել, Մելիքսէթ, դուստր՝ Գօզալ, կին Յարութիւնի՝ Թամամ:

19. Միսիթար Թաւաթալով, կին՝ Վարդի, ուստերք 1-ն՝ Վարդան, կինն՝ Մարգարիտ, դուստր՝ Ջավահիր, 2-ն՝ Յարութիւն, կինն՝ Թամամ, ուստր՝ Յովհաննէս, 3-ն՝ Գաբրիէլ, կինն՝ Մարիամ, ուստր՝ Միքայէլ...:

20. Վարդան Գօրգիով, կինն՝ Մարգարիտ, ուստերք 1-ն՝ Յարութիւն, կինն՝ Սուլթան, ուստերք՝ Գրիգոր, Պետրոս, դուստր՝ Եղիսաբէթ, 2-ն՝ Յովհաննէս, կինն՝ Անայի, 3-ն՝ Սլրտիչ:

21. Առաքել Թաւաթալով, կինն՝ Աննայ, ուստերք՝ Յարութիւն և Միրզայ:

22. Խաչատուր Չօբանով, կինն՝ Ջարնշան, ուստերք՝ Ստեփան, Մովսես, դստերք՝ Շողակաթ և Սօնայ, եղբայր 1-ն՝ Պետրոս, կինն՝ Մարգարիտ, ուստր՝ Վարդանան, 2-ն՝ Գրիգոր, կինն՝ Վարդի, դուստր՝ Թագուհի, հորեղբորքը՝ Մնացական, կինն՝ Մարգարիտ, ուստերք՝ Սիմեոն, Մարտիրոս, կինն՝ Ազիզ, 2-ն՝ Սարգիս և Սիմեոն, դուստր՝ Գուլի:

23. Ալեո Միրզայով, կինն՝ Մարիամ, ուստերք 1-ն՝ Միրզայ, կինն՝ Հռիփսիմե, 2-ն՝ Յարութիւն, 3-ն՝ Խաչատուր, 4-ն՝ Յօհաննես, դստերք՝ Եղիսաբէթ և Նազլուխան:

24. Ծատուր Մնացականով, կինն՝ Անայի, ուստերք 1-ն՝ Մահակ, կինն՝ Թամամ, դստերք՝ Հռիփսիմե և Մարիամ, 2-ն՝ Միսօն, 3-ն՝ Ստեփան, դստերք՝ Աննայ և Ոսկի, եղբորորդիք 1-ն՝ Գաբրիէլ կինն՝ Հռիփսիմե, ուստր՝ Յովհաննէս, դստերք՝ Եղիսաբէթ և Ոսկի, 2-ն՝ Միքայէլ, կինն՝ Անախաս, դստերք՝ Վարդի, Թամամ և Նազի, 3-ն՝ Մարտիրոս, կինն՝ Հռիփսիմե:

25. Գրիգոր Դաշիով, կինն՝ Վարդի, ուստերք 1-ն՝ Սարգիս, կինն՝ Ջավահիր, դստերք՝ Հէրիք, 2-ն՝ Մնացական, 3-ն՝ Յարութիւն, դուստր՝ Ջավահիր, եղբորորդիք 1-ն՝ Վարդան, կինն՝ Ոսկի, ուստերք՝ Դախիթ, Պետրոս, դուստր՝ Փարի, 2-ն՝ Աւագ, կինն՝ Ջանազան, ուստերք՝ Յարութիւն և Աղան, 3-ն՝ Առաքել, կինն՝ Եղիսաբէթ, դուստր՝ Մարգարիտ, Ազիզ, 4-ն՝ Պօղոս, կինն՝ Մարգարիտ, ուստր՝ Պետրոս, դուստր՝ Եղիսաբէթ:

26. Մնացական Խօջայեվ, կինն՝ Աննայ, ուստերք 1-ն՝ Վիրապ, կինն՝ Սանդուխտ, 2-ն՝ Կարապետ, 3-ն՝ Օհաննէս, դստերք՝ Ջավահիր, Հէրիք, Սիրունան, հորեղբորորդի՝ Աւագ, կինն՝ Խանում, ուստր՝ Առաքել, դուստր՝ Մարիամ, եղբայրն՝ Սարգիս, կինն՝ Մարիմոս, մայր սոցա՝ Հռիփսիմե:

27. Բարսամ Դուսումով, ուստերք 1-ն՝ Պետրոս, կինն՝ Վառվառ, ուստր՝ Յարութիւն, քոյրն՝ Մարիամ, եղբայրն՝ Խաչատուր, կինն՝ Մարգարիտ, ուստր՝ Արզուման, կինն՝ Հիւրի, դուստր՝ Անայի, քոյրն՝ Խաթուն, հարսն՝ Խաթուն, որդի՝ Սարգիս:

28. Արզուման Կօնճոռով, կինն՝ Սանդուխտ, ուստերք՝ Ներսէս և Պօղոս, դուստր՝ Ազիզ, եղբայրն՝ Գրիգոր, կին Ջաւահիր, դստերք՝ Խաթուն և Գիւլի, հորեղբորորդի՝ Ղազար, կինն՝ Եթար, ուստերք՝ Միրզայ, Պետրոս, Եղիեայ, դստերք՝ Թառան և Թանգի, եղբորորդիք՝ Ոսկան, Շողակաթ, Ջարնշան:

29. Ոսկան Տէր Ղազարով, կինն՝ Ջավահիր, դստերք՝ Գիւլի, Փարի, եղբայր՝ Աւագ և Բարսեղ, մայրն՝ Ջավահիր:

30. Խաչատուր Մակիբեօխլեան, կինն՝ Մարգարիտ, ուստերք 1-ն՝ Ոսկան, կինն՝ Ջանի, դուստր՝ Հէրիք, 2-ն՝ Ղազար, 3-ն՝ Առաքել, եղբայրն՝ Պետրոս, ուստր՝ Խաչատուր, դուստր՝ Ազիզ:

31. Վարդան Կոստանդով, կինն՝ Մարգարիտ, ուստերք՝ Ոսկան, կին Ոսկանի՝ Ջարի, դուստր՝ Հէրիք, եղբայրն՝ Պետրոս, ուստր՝ Խաչատուր, դուստր՝ Ազիզ, միւս որդին՝ Առաքել:

32. Առաքել Մուրադով, կինն՝ Սանդուխտ, ուստերք՝ Գալուստ, Յօհաննէս, դստերք՝ Անայի, Ոսկի, Մարիամ, մայրն՝ Հռոմմիմ:

33. Գեորգ Ղազարով, կինն՝ Ջարնշան, եղբայրն՝ Մարգար, կին սորա՝ Խաթուն, եղբայրն՝ Եսայի, քոյրք՝ Հէրիք, Թամամ և Սանդուխտ, մայրն՝ Եղիսաբէթ:

34. Առստամ Չլիկկարով, կին՝ Ազիզ, ուստերք 1-ն՝ Յարութիւն, կինն՝ Սիրունան, հարսն՝ Հռիփսիմե, 2-ն՝ Առաքել, 3-ն՝ Մարտիրոս, դստերք՝ Մարիամ և Հռիփսիմե, եղբայր 1-ն՝ Յովակիմ, կինն՝ Սօնայ, ուստերք՝ Ալեոխի և Յակոբ, դստերք՝ Վարդի, Մարգարիտ, 2-ն՝ Սարգիս, կինն՝ Հէրիքնագ, ուստր՝ Յօհաննէս, մայր՝ Հէրիք:

35. Ծատուր Տէր Գրիգորով, կինն՝ Ջանի, ուստր՝ Սահակ, դուստր՝ Շողակաթ, եղբայր 1-ն՝ Թոմաս, կինն՝ Հէրիք, ուստր՝ Միսօն, դուստր՝ Ազիզ, կին Միսօնի՝ Թագուհի, դուստր՝ Եղիսաբէթ, 2-ն՝ Մնացական, կինն՝ Մարիամ, ուստր՝ Յարութիւն, դստերք՝ Եղիսաբէթ և Թանգի, 3-ն՝ Մարտիրոս, կինն՝ Խանում, ուստր՝ Խա-

չատուր, Աբրահամ:

36. Առաքել Բալբաբով, կինն՝ Ազիզ, ուստերք՝ Սլրտիչ, Գրիգոր, եղբորորդիք 1-ն՝ Պետրոս, կինն՝ Եղիսաբէթ, ուստերք՝ Յարութիւն, Մարգար, դուստր՝ Մարիամ, 3-ն՝ Աղաջան, կինն՝ Թամամ, ուստր՝ Յակոբ, դստերք՝ Եղիսաբէթ, Անայի, Վարդի և Մարգարիտ:

37. Գրիգոր Մանվելով, կինն՝ Շողակաթ, ուստերք՝ Վարդան, Յարութիւն, դուստր՝ Սանդուխտ, եղբայր 1-ն՝ Պօղոս, կինն՝ Մարիամ, 2-ն՝ Աղաջան, մայրն՝ Հէրիք:

38. Յարութիւն Ափով, կինն՝ Վարդի, ուստր՝ Պետրոս, դստերք՝ Գօզալ, Մարիամ, եղբայր 1-ն՝ Վիրապ, կինն՝ Վարդի, ուստերք՝ Եսայի և Գաբրիէլ, 2-ն՝ Գալուստ, կինն՝ Մարիամ, դուստր՝ Շողակաթ, եղբորորդին՝ Աբրահամ, կինն՝ Թամամ, եղբայրն՝ Ալլան, կինն՝ Մարգարիտ, քոյրք՝ Ոսկի, Նախշուն, մայր սոցա՝ Մարգարիտ:

39. Գրիգոր Գորգիով, կինն՝ Մարիամ, ուստերք 1-ն՝ Պետրոս, կինն՝ Սիրունան, ուստերք՝ Ջաբարիայ և Աղաջան, դուստր՝ Նանաքիր, 2-ն՝ Անտօն, կին՝ Ազիզ, ուստր՝ Ոսկան, դուստր՝ Սանդուխտ, քոռն՝ Վարդան:

40. Սլրտիչ Ղազարով, կինն՝ Ոսկի, ուստերք՝ Սարգիս, Վարդան, եղբայր 1-ն՝ Կարապետ, կինն՝ Ոսկի, 2-ն՝ Յարութիւն:

41. Խաչատուր Ծուգանով, կինն՝ Սանդուխտ, ուստերք՝ 1-ն՝ Ալեոխի, կինն՝ Գիւլի, ուստերք՝ Առաքել, Աղաջան, Մնացական, 2-ն՝ Պօղոս, կին Առաքելի՝ Մարիամ, կին Պօղոսի՝ Մալաք, ուստր՝ Յարութիւն:

42. Յարութիւն Ազարեան, կինն՝ Խաթուն, ուստր՝ Առաքել, եղբայրն՝ Աւագ, կինն՝ Ազիզ, դուստր՝ Թամամ, եղբորորդիք 1-ն՝ Յովսէփ, կինն՝ Սանդուխտ, ուստր՝ Նուսասար, 2-ն՝ Մովսէս, կինն՝ Նազի, մայրն՝ Մարիամ, հարսն՝ Մարիամ:

43. Գալուստ Ջումով, կինն՝ Ազիզ, եղբայր՝ Ղազար, կինն՝ Մարիամ, 2-ն՝ Պօղոս, կինն՝ Նազլուխան, մայրն՝ Մարիամ:

44. Դախիթ Խաչբուլաղեան, կինն՝ Հռիփսիմե, ուստերք 1-ն՝ Գրիգոր, կինն՝ Սանամ, ուստերք՝ Վարդան և Յարութիւն, դստերք՝ Մարիամ և Հէրիք, 2-ն՝ Յովհաննէս:

45. Յօհաննէս Դալաքով, կինն՝ Հռիփսիմե, ուստերք՝ Աղաջան, Խաչատուր, դստերք՝ Փարի, Հէրիքնագ և Վարդի:

46. Վիրապ Ազրիով, ուստր 1-ն՝ Առուշան, կինն՝ Եղիսաբէթ, ուստր՝ Գրիգոր, դուստր՝ Մարիամ, 2-ն՝ Ստեփան, կինն՝ Ոսկի, դուստր՝ Մարգարիտ, 3-ն՝ Յարութիւն, կինն՝ Թանգի, 4-ն՝ Սլրտիչ:

47. Վարդան Ազարիով, կինն՝ Հէրիք, ուստերք 1-ն՝ Արզուման, կինն՝ Ազիզ, ուստերք՝ Գրիգոր, Ստեփան, Սարգիս, դուստր՝ Հռիփսիմե, 2-ն՝ Միրզայ, կինն՝ Ջարնշան, 3-ն՝ Մարտիրոս, կինն՝ Մարգարիտ:

48. Մովսէս Գուլումով, կինն՝ Փարի, ուստր՝ Վարդան, դուստր Պարունան, եղբայրն՝ Առաքել, կինն՝ Սիրունան, հարսն՝ Մարգարիտ, ուստր՝ Յակոբ, դուստր՝ Մարիամ, մայրն՝ Հէրիք, միւս եղբայրն՝ Պօղոս, ուստր՝ Գրիգոր, հորեղբայրն՝ Խաչատուր, մայր սոցա՝ Ջանի:

49. Սիմեոն Անտօնով, կինն՝ Հէրիման, ուստր՝ Ստեփան, կինն՝ Մարիամ, ուստր՝ Նիկողոս, Խաչատուր, Պարապետ, հարսն՝ Ոսկի, ուստր՝ Մխիթար, դստերք՝ Մարգարիտ, Ջանի:

50. Աղաջան Մէլիքով, կինն՝ Խանում, ուստր՝ Յակոբ, դստերք՝ Եղիսաբէթ և Սանամ, Ջանի, Թամամ, եղբայրն՝ Ալլան, կինն՝ Ջանի, ուստերք՝ Ծատուր, Խաչատուր, դստերք՝ Ջարնշան և Ազիզ»¹⁴⁹³:

Ստորև ներկայացնում ենք 1804-1917 թթ. ժամանակահատվածին վերաբերող վիճակագրական տվյալները.

1493. ՀԱԱ, ֆ. 53, ց. 1, գ. 3800, ք. 32-33:

տարեթիվ	տուն	արական	իգական	միասին
1804 ¹⁴⁹⁴	40	100	57	157
1839 ¹⁴⁹⁵	50	286	259	545
1845 ¹⁴⁹⁶		703	598	1301
1847 ¹⁴⁹⁷		625	517	1142
1849 ¹⁴⁹⁸		539	621	1160
1850 ¹⁴⁹⁹	126	551	620	1171
1852 ¹⁵⁰⁰		559	631	1190
1853 ¹⁵⁰¹		571	633	1204
1854 ¹⁵⁰²		602	650	1252
1857 ¹⁵⁰³		573	649	1222
1858 ¹⁵⁰⁴		585	659	1244
1859 ¹⁵⁰⁵	90			
1860 ¹⁵⁰⁶		594	661	1255
1861 ¹⁵⁰⁷	135			
1863 ¹⁵⁰⁸		680	665	1345
1864 ¹⁵⁰⁹		703	680	1383
1865 ¹⁵¹⁰		705	685	1390
1866 ¹⁵¹¹	155	979	750	1729
1872 ¹⁵¹²		1365	1055	2420
1873 ¹⁵¹³				2210
1874 ¹⁵¹⁴				2187
1875 ¹⁵¹⁵				2252
1876 ¹⁵¹⁶				2282
1877 ¹⁵¹⁷		1308	1001	2309
1878 ¹⁵¹⁸	201	1328	1012	2340
1881 ¹⁵¹⁹		1306	1031	2337
1882 ¹⁵²⁰		1326	1034	2360
1883 ¹⁵²¹		1366	1071	2437
1885 ¹⁵²²	377	1366	1183	2549
1886 ¹⁵²³	205			
1887 ¹⁵²⁴		1504	1282	2786

1494. «Акты...», т. II, с. 596.
 1495. ՀԱԱ, ֆ. 53, ց. 1, գ. 3800, ք. 32-33:
 1496. Նույն տեղում, գ. 3811, ք. 4-5:
 1497. Նույն տեղում, գ. 3814, ք. 97-98:
 1498. Նույն տեղում, գ. 3818, ք. 97-98:
 1499. ՀԱԱ, ֆ. 56, ց. 1, գ. 2596, ք. 111:
 1500. ՀԱԱ, ֆ. 53, ց. 1, գ. 3819, ք. 106-107:
 1501. ՀԱԱ, ֆ. 53, ց. 1, գ. 2743, ք. 17-18:
 1502. Նույն տեղում, գ. 3825, ք. 69-70:
 1503. Նույն տեղում, գ. 3830, ք. 75-76:
 1504. Նույն տեղում, գ. 3831, ք. 42-43:
 1505. **Ткачев Г.**, Путевья заметки, «Кавказ», 1859, N 9, с. 43.
 1506. ՀԱԱ, ֆ. 53, ց. 1, գ. 3833, ք. 109-110:
 1507. Նույն տեղում, գ. 3835, ք. 148-149:
 1508. Նույն տեղում, գ. 3843, ք. 15-16:
 1509. Նույն տեղում, գ. 3846, ք. 23-24:
 1510. Նույն տեղում, գ. 3848, ք. 50:
 1511. Նույն տեղում, գ. 3848, ք. 57:
 1512. Նույն տեղում, գ. 3872, ք. 62-63:
 1513. Նույն տեղում, գ. 3864, ք. 39-40:
 1514. «Кавказский календарь на 1856 г.», с. 124.
 1516. ՀԱԱ, ֆ. 53, ց. 1, գ. 3866, ք. 44-45:
 1517. Նույն տեղում, գ. 3868, ք. 57-58:
 1518. Նույն տեղում, գ. 3869, ք. 54-55:
 1519. Նույն տեղում, գ. 3870, ք. 22-23: Նաև՝ «Մեղու Հայաստանի», 1878, N 46, էջ 4:
 1520. ՀԱԱ, ֆ. 53, ց. 1, գ. 3873, ք. 27-28:
 1521. Նույն տեղում, գ. 3874, ք. 30:
 1522. Նույն տեղում, գ. 3875, ք. 56-57:
 1523. Նույն տեղում, գ. 3877, ք. 30: Տե՛ս նաև՝ «Արձագանք», 1885, N 4, էջ 51:
 1524. «Արձագանք», 1886, N 23, էջ 329:

1888 ¹⁵²⁵		1559	1322	2881
1889 ¹⁵²⁶		1574	1335	2909
1890 ¹⁵²⁷		1594	1355	2949
1891 ¹⁵²⁸	400	1641	1407	3048
1892 ¹⁵²⁹		1638	1404	3042
1893 ¹⁵³⁰		1704	1442	3146
1894 ¹⁵³¹		1732	1464	3196
1897 ¹⁵³²		1819	1563	3382
1898 ¹⁵³³		1862	1605	3467
1899 ¹⁵³⁴		1867	1609	3476
1900 ¹⁵³⁵		1872	1659	3531
1901 ¹⁵³⁶		1939	1710	3649
1902 ¹⁵³⁷		1946	1738	3684
1905 ¹⁵³⁸		1958	1755	3713
1906 ¹⁵³⁹		2096	1855	3951
1907 ¹⁵⁴⁰				3713
1908 ¹⁵⁴¹	768	2200	1800	4000
1909 ¹⁵⁴²		2061	1803	3864
1910 ¹⁵⁴³		2347	1920	4267
1912 ¹⁵⁴⁴		2083	1824	3907
1914 ¹⁵⁴⁶				5838
1915 ¹⁵⁴⁷	800			
1917 ¹⁵⁴⁸	627			5838

Աղյուսակից երևում է, որ գյուղի բնակչությանը, ընդհանուր առմամբ, բնորոշ են եղել կայունությունը և թվաքանակի անընդմեջ աճը: Որոշ տարիների նվազման ցուցանիշները կապված էին հատկապես վարակիչ մահաբեր հիվանդությունների՝ ժամանակ առ ժամանակ տարածման հետ: Այսպես, 1880 թ. աշնանից մինչև 1881 թ. գարուն ընկած ժամանակահատվածում անհայտ հիվանդությունից մահացել է 120 մարդ¹⁵⁴⁹: Առավել սոսկալի հետևանքներ է ունեցել 1899 թ. նոյեմբեր - 1900 թ. ապրիլ ժամանա-

1525. ՀԱԱ, ֆ. 53, ց. 1, գ. 3880, ք. 73:
 1526. Նույն տեղում, գ. 3882, ք. 132:
 1527. Նույն տեղում, գ. 3884, ք. 227-228:
 1528. Նույն տեղում, գ. 3887, ք. 151:
 1529. Նույն տեղում, գ. 3889, ք. 150: Նաև՝ «Մշակ», 1891, N 18, էջ 2:
 1530. Նույն տեղում, գ. 3891, ք. 122:
 1531. Նույն տեղում, գ. 3895, ք. 78-79:
 1532. Նույն տեղում, գ. 3896, ք. 175-176:
 1533. ՀԱԱ, ֆ. 53, ց. 1, գ. 3899, ք. 148-149:
 1534. Նույն տեղում, գ. 3897, ք. 170:
 1535. Նույն տեղում, գ. 3903, ք. 128-128:
 1536. Նույն տեղում, գ. 3905, ք. 93-94:
 1537. Նույն տեղում, գ. 3906, ք. 98-99:
 1538. Նույն տեղում, գ. 3907, ք. 24-25:
 1539. Նույն տեղում, գ. 3912, ք. 267-268:
 1540. Նույն տեղում, գ. 3915, ք. 24:
 1541. Նույն տեղում, գ. 240, ք. 2:
 1542. ՀԱԱ, ֆ. 35, ց. 1, գ. 559, ք. 12: Ի դեպ, 1908 թ. մեկ այլ տվյալի համաձայն՝ գյուղն ունեցել է 3992 բնակիչ («Кавказский календарь на 1910 г.», с. 254):
 1543. ՀԱԱ, Պ156, ց. 18, գ. 764, ք. 118:
 1544. ՀԱԱ, ֆ. 53, ց. 1, գ. 3917, ք. 59-60:
 1545. Նույն տեղում, գ. 3919, ք. 63-64:
 1546. «Кавказский календарь на 1915 г.», с. 124.
 1547. ՀԱԱ, ֆ. 56, ց. 6, գ. 1062, ք. 4:
 1548. **Ավետիսյան Մ. Մ.**, գլվ. հոդվ., էջ 166:
 1549. «Մեղու Հայաստանի», 1881, N 44, էջ 3:



ՓԻՐ (ՁԱԳԼԻԿ). տեսարաններ գյուղից

կահատվածում տարածված ծաղիկ հիվանդությունը, որից մահացել է 375 երեխա¹⁵⁵⁰:

Այսօրինակ աղետներին դիմակայելու համար փիբեցիները 1891 թ. մտադրվել էին դեղատուն բացել և պահել մեկ բժիշկ¹⁵⁵¹:

Տնտեսություն. սովորական զբաղմունքներից (հողագործություն, այգեգործություն, անասնապահություն, մեղվապահություն) զատ փիբեցիներն ունեին մի առանձնահատուկ զբաղմունք, այն է՝ գյուղի հարավային կողմի շիբով հարուստ բարձրաբերձ լեռների հանքավայրերի շահագործումը:

Հանքանյութի արդյունահանմամբ փիբեցիները զբաղվել են վաղ ժամանակներից: Ինչպես նշում է ժամանակակիցը (Գ. Տկաչև), դեռևս 1850-ական թվականներին շիբի արդյունահանումը, բնակիչների ասելով, տարեկան կազմել է 10 հազ. փութ: Այդպիսի ընթացքով հանքը շահագործվել է 1805-1864 թվականներին¹⁵⁵²:

1865 թ. գյուղի հարավարևմտյան եզրին կառուցվել է հանքանյութի վերամշակման գործարան: Հանքերն արդյունահանվում էին կապալով՝ տարեկան շուրջ 3000 ռ. վճարով¹⁵⁵³: 1873 թ., օրինակ, հանքերի շահագործումը ստանձնել է կապալառու Սիրգոյանը¹⁵⁵⁴:

1550. «Մշակ», 1900, N 77, էջ 2:

1551. «Մշակ», 1891, N 18, էջ 2:

1552. «Մեղու Հայաստանի», 1873, N 29, էջ 3:

1553. Նույն տեղում:

1554. Նույն տեղում:

Հայտնի է, որ ծայր առած կալվածական վեճերի պատճառով կառավարությունը հանքերի շահագործումը 1887-88 թթ. դադարեցրել է¹⁵⁵⁵: Այդ որոշումը տնտեսական ծանր հարված էր փիբեցիներին, քանի որ, ինչպես գնահատել է ժամանակակիցը, «Շիբահանքն է եղել պատճառ, որ այդ հայաբնակ գիտը հետզհետե մեծացել է և ներկայումս Գանձակի ամենամեծ գիղն է...»¹⁵⁵⁶:

Ի դեպ, հողային վեճեր կային նաև փիբեցիների և Բարսումի կալվածատեր Մելիք-Առուստամյանցիների միջև: Խնդիրն այն աստիճան էր սրվել, որ 1892 թ. հուլիսի 27-ին տեղի ունեցած բախման ժամանակ վիրավորվել էին երեք գյուղացիներ¹⁵⁵⁷:

Դպրոց. Փիբը դպրոց բացած առաջին գյուղերից է: Վավերագրերը, սակայն, կրթօջախի հիմնադրման տարեթվի վերաբերյալ միանշանակ տեղեկություններ չեն հաղորդում: Մի դեպքում դպրոցը 1866 թ. հիշվում է 88 աշակերտով¹⁵⁵⁸, մեկ այլ տեղում նշվել է, որ 1915 թ. դրությամբ դպրոցն արդեն 43-ամյա պատմություն ուներ (այսինքն՝ բացվել էր 1872 թ.)¹⁵⁵⁹: Մեկ այլ տեղեկագրում (1878 թ.) նշվել է 1875 թ. «...Սորա Գեորգեան անուն դպրոցը ահա երեք տարի է, որ գոյութիւն ունի...»¹⁵⁶⁰: Դպրոցի

1555. «Մշակ», 1890, N 144, էջ 2:

1556. Նույն տեղում:

1557. «Նոր-Դար», 1892, N 129, էջ 3:

1558. «Մեղու Հայաստանի», 1878, N 25, էջ 3:

1559. ՀԱԱ, ֆ. Պ56, ց. 18, գ. 1062, թ. 1:

1560. «Մեղու Հայաստանի», նույն տեղում:



ՓԻՐ (ԶԱԳԼԻԿ). տեսարաններ գյուղից

բացման տարեթիվ է համարվել մահ 1876 թ. «Այս գիւղի ուսումնարանը հիմնուել է 1876 ամի ապրիլի 15-ից, այսինքն այն օրից, երբ իմ հրաւիրելով Պարոն Ալեքսանդր Արարատեանցը սկսել է իւր դասախօսութիւնը...»¹⁵⁶¹: Արխիվային մեկ այլ վավերագրում էլ կրթօջախի հիմնադրման տարեթիվ է նշվել 1877-ը¹⁵⁶²: Այս վկայությունը հաստատում են մահ որմերին փորագրված 2 արձանագրությունները, որոնք, բարեբախտաբար, 1904 թ. գրի է առել Հովհաննես քահանա Խոջայանցը: Ահա դրանք.

Դպրոցի հարավարևելյան պատին եղել է.

Շինեցաւ Փիրի Ս. Գեորգեան դպրոցս արդեամբ և ծախիւք Չարեքայ անապատի վանահայր Ա(ստուա)ծատուր Տ(է)ր Յարութիւնեան վարդապետի Սղնախեցու և Փիրի հասարակութեան 1877:

Գրակ. ՀԱԱ, ֆ. Պ461, ց. 1, գ. 9, թ. 187:

Դպրոցի պատին եղել է մահ.

Շինեցաւ դպրոցս ի ժամանակի տեսուչ Մովսէս Եպիսկոպոսեանի և ուսուցիչ Աղեքսանդր Արարատեանի, 1877:

Գրակ. ՀԱԱ, ֆ. Պ461, ց. 1, գ. 9, թ. 187:

Ի դեպ, գոյության ողջ ժամանակամիջոցում դպրոցի համար արգասաբեր են եղել հատկապես 1876-1878 թվականները, այսինքն՝ այն ժամա-

նակահատվածը, երբ ուսուցիչն էր Ներսիսյան դպրոցի սան Ալեքսանդր Արարատյանցը: Նա սիրված ու հարգված էր թե՛ աշակերտների, և թե՛ համագյուղացիների կողմից. թեմական վերատեսուչ Հ. Տեր-Հովհաննիսյանը թեմի դպրոցներ կատարած ստուգայցից հետո առանձնապես գոհ է մնացել փիրեցի դպրոցականների կրթական մակարդակից¹⁵⁶³:

Դպրոցի շենքը կառուցվել է 1877 թ. Չարեք վանքի կալվածներից ստացված եկամուտների հաշվին¹⁵⁶⁴, մինչ այդ պարապմունքներն անցկացվել են մասնավոր տան մեջ¹⁵⁶⁵: Չորս սենյակներից բաղկացած կառույցն ամբողջացվել է 1878 թ.¹⁵⁶⁶: Ի դեպ, 1877-1878 թվականներին դպրոցը հայտնի է եղել Սբ. Գևորգյան անվամբ:

Հայտնի է, որ 1879-1880 թթ. դպրոցը փակ էր. «Երբ Փիր գիւղից հրաժարեցաւ ուսուցիչ պ. Աղեքսանդր Արարատեանցը, ուսումնարանը շարունակ երկու տարի փակ մնաց, որովհետև թեմական վերատեսուչ պ. Բարխուդարեանցը չը բարեհաճեցաւ հաստատել ժողովրդեան առաջարկած ուսուցչին: Իսկ այս տարի հասարակութիւնը տեսնելով, որ պ. Բարխուդարեանցի վերայ յոյս դնելը չէ կարելի ինքը ընտրեց իւր ուսումնարանի համար ուսուցիչ»¹⁵⁶⁷:

1561. «Մեղու Հայաստանի», 1879, N 46, էջ 3:
1562. ՀԱԱ, ֆ. 56, ց. 15, գ. 571, թ. 20:

1563. «Մանկավարժական թերթ», Թիֆլիս, 1878-1879, էջ 12-13:
1564. ՀԱԱ, ֆ. 35, ց. 1, գ. 364, թ. 34:
1565. «Մեղու Հայաստանի», 1883, N 18, էջ 4:
1566. ՀԱԱ, ֆ. 35, ց. 1, գ. 364, թ. 11:
1567. «Մեղու Հայաստանի», 1881, N 120, էջ 2:

1883-ից հոգևոր իշխանության կարգադրությանը Չարեք վանքը դարձրել են հատկացրել է տարեկան 100 ռ. նպաստ¹⁵⁶⁸:

Յարական իշխանությունների պարտադրմանը հայկական դպրոցների համընդհանուր փակման ժամանակ 1885 թ. Փիբի դպրոցը ևս փակվել է:

1888 թ. Մակար Ա կաթողիկոսի կոնդակով Փիբի ծխական դպրոցի հոգաբարձուների կազմում հաստատվել էին Պետրոս քահանա Սարգսյանը, երեցփոխ Սիբայել Գուլումյանը և Վահան Գրիգորյանը¹⁵⁶⁹:

Յարական կառավարության հրամանով 1896 թ. դպրոցը կրկին փակվել է և վերաբացվել միայն 1906 թ. (ունեք գրադարան)¹⁵⁷⁰:

Համեմատելով գյուղի բնակչության և աշակերտների թվաքանակը՝ կարելի է նկատել, որ դպրոցահասակ երեխաների մեծ մասը դպրոց չի հաճախել: Այլ գործոններից զատ՝ երեխաները կրթությունից ետ են մնացել գյուղատնտեսական աշխատանքներում ընդգրկված լինելու պատճառով: Աշակերտների թվաքանակը մշտապես փոփոխվել է՝ կապված տարվա եղանակի հետ. «Չմեռ ժամանակ այստեղ ուսանող մանուկների թիվը մօտ 120 է հասնում, իսկ մայիսից սկսվում է կամաց կամաց նուազիլ այդ թիվը և հասնել 20-ի»¹⁵⁷¹:

Հայանի է, որ 1915/1916 ուստարում Էջմիածնի Սինոդի միջոցով դպրոցական դրամագլխի տուկոսներից Փիբի դպրոցը ստացել է 100 ռ. նպաստ¹⁵⁷²:

Փիբի ծխական դպրոցի գործունեության ժամանակագրություն.

տարեթիվ	ուսուցիչ	աշակերտ	այլ տեղեկություններ
1866 ¹⁵⁷³		88	
1876 ¹⁵⁷⁴	1	30	ծխական-արական
1877 ¹⁵⁷⁵	1	95	Սր. Գևորգյան
1878 ¹⁵⁷⁶	1	93	Սր. Գևորգյան
1882 ¹⁵⁷⁷	2	65	
1883 ¹⁵⁷⁸			գործել է
1878 ¹⁵⁷⁹			վերաբացվել է
1890 ¹⁵⁸⁰		54	
1890 ¹⁵⁸¹		58	
1891 ¹⁵⁸²		60	

1568. ՀԱԱ, ֆ. 35, ց. 1, գ. 500, ք. 2:
 1569. «Արարատ», 1888, էջ 129:
 1570. ՀԱԱ, ֆ. 35, ց. 1, գ. 364, ք. 2, 16:
 1571. «Մեղու Հայաստանի», 1878, N 25, էջ 3:
 1572. «Արարատ», 1916, էջ 13:
 1573. ՀԱԱ, ֆ. 53, ց. 1, գ. 3848, ք. 115:
 1574. Նույն տեղում, գ. 3850, ք. 52, նաև՝ ֆ. 56, ց. 3, գ. 62., ք. 46:
 1575. ՀԱԱ, ֆ. 53, ց. 1, գ. 3850, ք. 130:
 1576. Նույն տեղում, գ. 3850, ք. 178:
 1577. **Խուրդյան Մ.**, նշվ. աշխ., էջ 482:
 1578. ՀԱԱ, ֆ. 53, ց. 1, գ. 500, ք. 2:
 1579. **Խուրդյան Մ.**, նշվ. աշխ., էջ 482:
 1580. Նույն տեղում:
 1581. ՀԱԱ, ֆ. 53, ց. 1, գ. 3887, ք. 151:
 1582. Նույն տեղում, գ. 3889, ք. 150:

1892 ¹⁵⁸³		52	
1893 ¹⁵⁸⁴			գործել է
1894 ¹⁵⁸⁵	1	58	
1906 ¹⁵⁸⁶		87 (28 իգ)	վերաբացվել է սեպտ. 15-ին, միդասյա, 4 բաժանմունքով
1907 ¹⁵⁸⁷			միդասյա, արական
1909 ¹⁵⁸⁸	2	98 (37 իգ)	երկսեռ
1910 ¹⁵⁸⁹			ծխական, երկսեռ
1911 ¹⁵⁹⁰	2	107(47 իգ)	
1911/12 ¹⁵⁹¹		ուսուցիչներ՝ 90 (14 իգ.)	Գալուստ Մամիկոնյան, քառամյա Երմոնյա Եղյան
1912 ¹⁵⁹²			գործել է
1914 ¹⁵⁹³	2	75	
1915 ¹⁵⁹⁴			գործել է, դպրոցի շենքը նորոգման կարիք ունեք

Պետական (ռուսական) դպրոց. բացվել է 1899 թ. սեպտեմբերի 1-ին, եղել է միդասյա, գործել 3 բաժանմունքով և ունեցել է 96 աշակերտ և 24 աշակերտուհի¹⁵⁹⁵:

Եկեղեցիներ. Փիբ (Նոր Փիբ) գյուղում եղել են երեք եկեղեցիներ: Ավելի վաղ կառուցվածը («գիւղիս հին եկեղեցու, որի ծածկքն փայտաշէն է...») ¹⁵⁹⁶ հայտնի էր Սր. Աստվածածին անվամբ: Վավերագրերում եկեղեցին հիշատակվում է 1790¹⁵⁹⁷, 1815¹⁵⁹⁸, 1823¹⁵⁹⁹, 1860¹⁶⁰⁰ և 1885¹⁶⁰¹ թվականներին: Ունեցել է հետևյալ արձանագրությունները.

Սր. Աստվածածին եկեղեցի. փայտե սյան վրա եղել է՝
Իշխանութեան մէլիք Հախնազարի, պապեր ի Քրիստոս յիշեցէք, Հրապետն. որդիք՝ Պալին, Սարգիս, հանգուցեալ որդին Տէր Ղազար, մայրն իւր Նարկիզն, թվ. ՌՃԼԶ (1687):
 Հրատ. **Բարխուսարեանց Մ.**, Արցախ, էջ 298:

1583. Նույն տեղում, գ. 3891, ք. 122, ֆ. 56, ց. 15, գ. 11, ք. 12-13:
 1584. ՀԱԱ, ֆ. 53, ց. 1, գ. 3895, ք. 126-127:
 1585. Նույն տեղում, գ. 3895, ք. 99, գ. 3896, ք. 34, 175-176:
 1586. ՀԱԱ, ֆ. 35, ց. 1, գ. 207, ք. 19: Ի դեպ, մեկ այլ տեղեկագրում դպրոցի վերաբացման տարեթիվ է 1907 թ. (ՀԱԱ, ֆ. 56, ց. 15, գ. 571, ք. 20):
 1587. ՀԱԱ, ֆ. 35, ց. 1, գ. 285, ք. 2:
 1588. ՀԱԱ, ֆ. 57, ց. 2, գ. 1849, ք. 17:
 1589. ՀԱԱ, ֆ. 35, ց. 1, գ. 605, ք. 4:
 1590. ՀԱԱ, ֆ. 35, ց. 1, գ. 682, ք. 57:
 1591. ՀԱԱ, ֆ. 56, ց. 15, գ. 571, ք. 20:
 1592. ՀԱԱ, ֆ. 35, ց. 1, գ. 718, ք. 2:
 1593. **Խուրդյան Մ.**, նշվ. աշխ., էջ 482:
 1594. ՀԱԱ, ֆ. 56, ց. 6, գ. 1062, ք. 1:
 1595. ՀԱԱ, ֆ. Պ461, ց. 1, գ. 9, ք. 146:
 1596. **Բարխուսարեանց Մ.**, Արցախ, էջ 298:
 1597. ՀԱԱ, ֆ. 53, ց. 1, գ. 3833, ք. 131-132:
 1598. Նույն տեղում, գ. 3833, ք. 132-133:
 1599. Նույն տեղում, գ. 3833, ք. 130-131:
 1600. Նույն տեղում, գ. 3834, ք. 22-23:
 1601. Նույն տեղում, գ. 3877, ք. 29:

Սբ. Աստվածածին եկեղեցի. որմին՝

*Սուրբ Աստուածածին բարեխօս Տէր Ըստեփան-
նոսին, քվ. Ռ-ՃԺԹ (1670):*

Հրատ. **Քարխոստարեանց Մ.**, Արցախ, էջ 298:

Երկրորդը Սբ. Ստեփանոս եկեղեցին է. «...հոյա-
կապ քարաշէն, վեց փառատոր սիւներով, շինուած
1849 թուին՝ մասամբ ժողովրդի օգնութեամբ և
մասամբ Տփխիսեցի պ. Ստեփան Միրիմանեանցի,
որի և յիշատակարանը փոքրիկ մարմարեայ քարի
վերայ գտնուում է եկեղեցւոյ արևմտեան պատի
մէջ»¹⁶⁰²: Եկեղեցու նկարագրության հաջորդ հեղի-
նակը ուշադրությունն ավելի շատ սևեռել է ճարտա-
րապետական կողմի վրա. «...քարուկիր, կամարա-
կապ վեց սիւների վերայ, ունի մի կաթողիկէ դասի
վերայ և մի փոքր զանգատուն եկեղեցուս արև-
մրտեան ծայրում տանեաց վերայ. 22 մետր երկա-
րութիւն, 12 լայնութիւն, քարեայ խաչկալ...»¹⁶⁰³:

Գործել է մինչև 1928 թ. և անվերադարձ փակ-
վել¹⁶⁰⁴:

Ունի հետևյալ արձանագրությունը.

Սբ. Ստեփանոս եկեղեցի.

1849. Ռ-ՄՂԸ քվին:

Հրատ. **Քարխոստարեանց Մ.**, Արցախ, էջ 296:

1849 թվականը, անտարակույս, Սբ. Ստեփանոս
եկեղեցու կառուցման ավարտի տարեթիվն է, քանի
որ փոքրիկ զանգակատունը, օրինակ, կառուցվել է
եկեղեցու գոմարների հաշվին՝ 1847 թ. «վասն շինելոյ
զմի գմբէթ ի վերա եկեղեցւոյն տասն և ութ մա-
նեթ»¹⁶⁰⁵:

Հերթական նորոգությունն իրականացվել է 1862
թ. «Եկեղեցւոյն մէջն սալախտակելու և գլխի
փարշն իրար կապելուն ծախս եղև 170 ռուբլի»¹⁶⁰⁶:

Եկեղեցին ուղղանկյուն հատակագծով գմբեթա-
վոր դահլիճ է՝ կառուցված անտաշ քարով, կրաշա-
ղախով: Կառուցողական առավել պատասխանա-
տու հանգույցներն ու գմբեթն իրականացվել են
սրբատաշ քարով:

Եկեղեցում պահվել է չորս ձեռագիր ավետա-
րան¹⁶⁰⁷:

Գյուղի երրորդ՝ Սբ. Հովհաննես եկեղեցուց
հայտնի է միայն նորոգության տարեթիվը.

Սբ. Հովհաննես եկեղեցի.

*Ս(ուր)բ Յովհաննէս եկեղեցիս / նորոգեցաւ ար-
դեամբ Փիփ / գիւղի հասարակութեան հանգա/նա-
կութեամբ եւ ջանքերով Եղի/սասպետ Պօղոսեանցի
եւ Ազիզ / Բաղդեանցի, 1912 սեպտ. 8:*

Հրատ. առաջին անգամ:

1602. «Արձագանք», 1886, N 23, էջ 329:

1603. **Քարխոստարեանց Մ.**, Արցախ, էջ 296:

1604. ՀԱԱ, ֆ. 409, ց. 1, գ. 2658, թ. 12:

1605. ՀԱԱ, ֆ. 53, ց.1, գ. 3814, թ. 105:

1606. ՀԱԱ, ֆ. 53, ց.1, գ. 3836, թ. 40-41:

1607. «Արձագանք», 1886, N 23, էջ 329-330: Նաև՝ **Քարխոստա-
րեանց Մ.**, Արցախ, էջ 296-298:





Փիր (ՁԱԳԼԻԿ). Ծխական դպրոցի կմիքը, Սբ. Ստեփանոս եկեղեցու տեսքը հարավից և հյուսիս-արևմուտքից

Քահանա. Փիր գյուղի հոգևոր կարիքները մշտա-
պես բավարարել են 2-3 քահանաներ:

1832 թ. Փիրի քահանա է ձեռնադրվել **Պետրոս Տեր Վարդանյանը**¹⁶⁰⁸:

Տեր Գալուստ Սամիկոնյանը, որը Փիրում քա-
հանայագործել է ձեռնադրման օրվանից (6 մարտի
1823 թ.), եկեղեցու շինարարության ընթացքում
ցուցաբերած եռանդուն աշխատանքի համար ար-
ժանացել է Ամենայն Հայոց կաթողիկոս Ներսես Ե.
Աշտարակեցու պարգևին. «յաղագս ջերմեռանդ
աշխատութեան իւրոյ ի վերա շինութեան եկեղեց-
ւոյն Փիր գեղջ վարձատրեալ է ի 1851 ամի ոսկեգոծ
լանջական խաչիւ ի Ներսէս սրբազնագոյն կաթու-

1608. ՀԱԱ, ֆ. 53, ց. 1, գ. 3833, թ. 131-132:



ՓԻՐ (ՁԱԳԼԻԿ) Սր. Ստեփանոս եկեղեցի

ՓԻՐ (ՁԱԳԼԻԿ) Սր. Աստվածածին և Սր. Գովհաննես եկեղեցիները և վերջինիս շինարարական արձանագրությունը

ըիկոսէ Ամենայն Հայոց» (1860 թ. տակավին քահանայագործում էր)¹⁶⁰⁹:

1834-ից գյուղում քահանայագործել է մահ Գալուստ Տեր-Խաչատրյան Շահնազարյանցը (1860 թ. տակավին քահանայագործում էր)¹⁶¹⁰:

1878 թ. Փիբն ունեցել է 3 քահանա¹⁶¹¹:

1892 թ. հոկտեմբերի 21-ին 45 տարեկան հասակում կարճատև հիվանդությունից հետո վախճանվել է Հովհաննես Մամիկոնյանց քահանան¹⁶¹²:

1897 թ. քահանա է ձեռնադրվել Հովհաննես Ոսկանյան Խոջայանցը (ուներ 2 երեխա. Հայկ՝

ծնվ. 1892 թ., Հայկանույշ՝ ծնվ. 1896 թ.)¹⁶¹³: 1908 թ. նա քահանայագործում էր Մովսես Մամիկոնյանցի հետ¹⁶¹⁴: Հովվել է առնվազն 1922 թ.¹⁶¹⁵:

Հին Փիբ գյուղատեղի. գտնվում է Փիբ գյուղից 5 կմ հյուսիս-արևմուտք՝ Շամբոր գետի աջ ափից 0,8 կմ հեռավորության վրա՝ վերջինիս աջ վտակ Փիբ (Ձագլիկ) գետակի աջակողմյան հարավահայաց ձորալանջին, ծովի մակերևույթից 1000-1050 մ բարձրության վրա:

Եկեղեցի. 1886 թ. ականատեսը ձեռնոցի վերածված գյուղատեղիում կանգուն եկեղեցու մասին նշել է. «...կայ մի քարաշէն ամուր եկեղեցի մեծադիր, որի

1609. Նույն տեղում, գ. 3833, թ. 130-131:

1610. Նույն տեղում:

1611. «Մեղու Հայաստանի», 1878, N 46, էջ 4:

1612. «Նոր Դար», 1892, N 171, էջ 2:

1613. ՀԱԱ, Պ461, ց. 1, գ. 12, թ. 68-69:

1614. ՀԱԱ, ֆ. 53, ց. 1, գ. 817, թ. 7:

1615. ՀԱԱ, ֆ. Պ57, ց. 3, գ. 375, թ. 3:



ՓԻՐ (ԶԱՂԼԻԿ). գյուղամերձ աղբյուրներ և Սբ. Փեփրոնյա եկեղեցի

պատերի լայնութիւնն երեք և կէս արշին է»¹⁶¹⁶: Ինչպէս վկայում է 1885 թ. վավերագիրը, եկեղեցին օծված է եղել Սբ. Փեփրոնյա կույսի անվամբ¹⁶¹⁷:

Եկեղեցու շէնքն աչքի է ընկել ընդարձակությամբ, որը, ինչ խոսք, վկայում է երբեմնի շէն գյուղի բազմամարդոջան մասին. «...անարատ մնում է եկեղեցին, որ շինուած է երկու կամարների վերայ: Աւագ խորանի աջ ու ձախ կողմերում կան երկու ծակեր, որք գաղտնի պահարաններ են: Հոյակապ տաճարիս երկարութիւնն է 26 մետր 35 սանթիմ, լայնութիւնն 12 մետր 70 սանթիմ, պատի հաստութիւնն 2 մետր 40 սանթիմ»¹⁶¹⁸:

Ունեցել է հետևյալ արձանագրությունները.

Եկեղեցի. մուտքի բարավորին եղել է.

Կամաւն Աստուծոյ մեք Փիփեցոց ժողովորդս միաբան շինեցաք զեկեղեցիս, ի հայրապետութեան

տեառն Պետրոսի, ձեռամբ Սարգիս վարդապետին, յիշխանութեան Մուրթուգա Ղուլի խանին. յիշեցէք ի Քրիստոս տանուտէր Վարդանէսն և կողակից Մարեան:

Հրատ. «Արձագանք», 1886, N 23, էջ 330: **Քարխոտարեանց Մ.**, Արցախ, էջ 301: **Լալայեան Ե.**, Գանձակի գաւառ, էջ 311:

Ծանոթ. «Արձագանք»-ում՝ Փիփեցոց-ի փոխարեն՝ Փաբեցոց: Վիմագրի ժամանակը որոշվում է Աղվանից Պետրոս կաթողիկոսի գահակալության տարիներով (1653-1675 թթ.):

Եկեղեցի. մկրտության ավագանի վրա.

Յիշեցէք ի Քրիստոս Ծարուրն և կողակիցն իւր Մարեան, քվ. Ռ-ՃԺԹ (1670):

Հրատ. «Արձագանք», 1886, N 23, էջ 330: **Քարխոտարեանց Մ.**, Արցախ, էջ 300: **Լալայեան Ե.**, Գանձակի գաւառ, էջ 311:

Եկեղեցի. սեղանի աջակողմյան որմնին.

Յիշեցէք ի Քրիստոս քահանայք եկեղեցոյ Տէր Ոսկանն, Տէր Եղիին: Յիշեցէք ի Քրիստոս Սիխի-թարն:

Հրատ. «Արձագանք», 1886, N 23, էջ 330:

¹⁶¹⁶ «Արձագանք», 1886, N 23, էջ 330:

¹⁶¹⁷ ՀԱԱ, ֆ. 53, ց. 1, գ. 3877, ք. 29:

¹⁶¹⁸ **Քարխոտարեանց Մ.**, Արցախ, էջ 300:

Եկեղեցի. հյուսիսային ավանդատան մուտքին.

Յիշեցե՛ք ի ՔրիստոսԳարկին և Ծատուրն ...Առաքեալն և որդին իւր Յովիան:

Հրատ. **Քարխտատարեանց Մ.**, Արցախ, էջ 300-301:

Քարսամ ճգնավոր մատուռ. գտնվելիս է եղել Սբ. Փեվիրոնյա եկեղեցու հարավային կողմում: Ներսիսում եղել է երեք անարձանագիր տապանաքար, որոնցից մեկի կողքին գտնված խաչքարի վրա եղել է հետևյալ արձանագրությունը.

Ես Մաղազայ եպիսկոպոս կանգնեցի զհաչս հար ... եղբարն իմոյ տէր Պար... մարի եպիսկոպոսին, թվ. 22 (1457):

Հրատ. «Արձագանք», 1886, N 23, էջ 330: **Քարխտատարեանց Մ.**, Արցախ, էջ 301: **Լալայեան Ե.**, Գանձակի գաւառ, էջ 311:

Ծանոթ. «Արձագանք»-ի թղթակիցն ունի. «Ես ... կանգնեցի խաչս հարն ... իմոյ Պարսամայ քահանային, թվ. 22»:

«Մաղթում զադե» մատուռ. գերեզմանոցից քիչ հեռու՝ «...ձորի աջ կողմում, գետակահայեաց լանջի վերայ, մի տեսարանաւոր սարահարթում հանգրստարան և աւերակ մատուռ»¹⁶¹⁹: Մատուռի մոտ կանգնեցված են եղել երկու խաչքարեր, որոնցից մեկն ունեցել է հետևյալ արձանագրությունը.

Խաչքար.

Սուրբ խաչս քարեխաւս Խամբկի, ՆՅԳ (1024):

Հրատ. **Քարխտատարեանց Մ.**, Արցախ, էջ 313: «Դիվան...», V, էջ 257:

Ծանոթ. Մ. Քարխտատարյանը ճիշտ չի համարել վերջին երեք տառերն առանձնացնելը որպէս թվական, այլ՝ *...Խամբկին հ[ո]ղ[ոյն]:*

Քարահատի խաչ. ուխտատեղի է՝ գյուղի հարավային կողմում՝ Շիբասարի վրա. «...որի ծածքն փայտաշէն է և որի մէջ ամփոփուած է ոմն յարգելի անձի մարմինն, բայց անյայտ է սուրբ ամփոփեալի անունն»¹⁶²⁰:

Բուսկան նահատակ. այս անվամբ հայտնի ուխտատեղին գտնվում է Փիբից հյուսիս-արևմուտք՝ լեռան զագաթին: Ներսում եղել է մի մեծ խաչքար¹⁶²¹:

Կեռասավանք բերդ. գտնվում է Շամբոր գետի աջ կողմում՝ Բուսկան նահատակ ուխտատեղիից փոքր-ինչ ցած՝ արևմտահայաց, թեքաղի լեռնաճյուղի վրա, 2 կողմից խոր ձորերով առանձնացած տեղանքում: ԺԹ դարավերջին բերդի մասին ակնատեսը նշել է. «Ունի շրջապարիսպ, որից այժմ տեղ տեղ քանդուած է կամ լավ ևս է ասել, մնում է պարսպի ստորին մասն և քարուկիր շինութեանց բեկորներ»¹⁶²²:

ՔԱՐՀԱՏ (ՆԵՐՔԻՆ)

Տեղադրություն. գտնվում է շրջկենտրոնից 1 կմ արևելք՝ Արթինաջուր գետի ձախակողմյան հա-

րավարելահայաց ձորալանջին, ծովի մակերևույթից 1280-1380 մ բարձրության վրա:

Հնագիտական հուշարձաններ. Քարհատ գյուղի տարածքում պահպանված բազմաթիվ դամբարանաբլուրների պեղումներն ու ուսումնասիրությունը ցույց են տվել, որ դրանք վերաբերում են բրոնզ-երկաթ անցումային դարաշրջաններին¹⁶²³:

Պատմություն. Քարհատը երկրամասի պատմական առավել նշանակալից անցյալ ունեցած գյուղերից է: Նյութական մշակույթի պահպանված հուշարձանները փաստում են բնակավայրի գոյությունն առնվազն վաղ միջնադարից, սակայն գրավոր աղբյուրներում գյուղը հաճախակի սկսում է հիշատակվել միայն ԺԷ դարում, երբ Քարհատը վերածվում է գրչօջախի: Մեզ հասած կամ հայտնի ձեռագրերը 6-ն են:

Ա. Ավետարան, 1655 թ. «...եղև յաւարտ սուրբ աւետարանիս ի յերկիրս Գեանջու, ի գեօղն Քարհատ, ի թագաւորութեան Շահաբասի փոքու, ՌճԴ»¹⁶²⁴:

Բ. Շարակնոց, 1656 թ., գրիչ և ծաղկող՝ Գրիգոր երեց, ստացող՝ Սանդուխտ. «...ի յերկիրս Գանձակ, ի գեղս որ կոչի Քարահատ, ընդ հովանեաւ Ս. Յակոբիս և Ս. Աստուածածնիս...»¹⁶²⁵:

Գ. Ավետարան, 1659 թ., գրիչ՝ Գրիգոր երեց. «...ի յերկիրս Գանջոյ, ի գեղս որ կոչի Քարահատ, ընդ հովանեաւ Ս. Աստուածածնիս...»¹⁶²⁶:

Դ. Ժամագիրք, տոնացույց, 1665 թ., գրիչ՝ Գրիգոր¹⁶²⁷:

Ե. Ավետարան, 1675 թ., գրիչ և ծաղկող՝ Գրիգոր քահանա, ստացող՝ Իզնատիոս վարդապետ¹⁶²⁸:

Զ. 1676 թ. Ավետարան, գրիչ՝ Բարսեղ քահանա, ծաղկող՝ Գրիգոր քահանա, ստացող՝ Մովսէս քահանա¹⁶²⁹:

1691 թ. հիշվում է Քարհատի գյուղապետը. «...քարհատցի տանուտէր Յակոբս...»¹⁶³⁰:

Տնտեսություն, զբաղմունք. քար հատել (կտրել), այսինքն՝ հանքագործների (քարհատների) գյուղ: Գյուղի անունն իսկ հուշում է, թե որն էր բնակիչների հիմնական զբաղմունքը: Ընդ որում, տեղացիները հանքագործությամբ զբաղվել են անհիշելի ժամանակներից: «...ժողովուրդը հռչակ ունի որպէս քարհատ, հանքերում աշխատելու ընդունակ: Գիւղացիների պարապմունքը մի ժամանակ եղել է երկաթի հանքեր հանել և երկաթ պատրաստել, բայց

1623. **Реслеп Զ.**, նշվ. հոդվ., էջ 2:

1624. «Մեղու Հայաստանի», 1885, N 74, էջ 3: «ԺԷԳ», էջ 663: Ի դեպ, մագաղաթե ձեռագիրը 1884 թ. Հայկունին տեսել է Գանձասարի վանքում:

1625. «ԺԷԳ», էջ 697: Նակ՝ «Յուցակ Ձեռագրաց», հ. Բ, էջ 1036, ձեռ. N 10044:

1626. «ԺԷԳ», էջ 852:

1627. «ՅՁԲ», էջ 931, ձեռ. N 9448:

1628. Նույն տեղում, էջ 845, ձեռ. N 8965:

1629. Նույն տեղում, էջ 153, ձեռ. N 5636:

1630. «Արարատ», 1900, էջ 320:

1619. Նույն տեղում:

1620. Նույն տեղում, էջ 299:

1621. Նույն տեղում, էջ 300:

1622. **Քարխտատարեանց Մ.**, Արցախ, էջ 304:



ՔԱՐԴԱՏ (ՆԵՐՔԻՆ). գյուղի ընդհանուր տեսքը հարավից

Ռուսիայից էժան երկաթ բերելու պատճառով, բոլորովին բողել են երկաթի հանքերի մշակութիւնը»¹⁶³¹: Երկաթի մշակումը դադարեցվել է միայն ԺԹ դարի 2-րդ կեսին:

Հողագործությամբ զբաղվողների թիվն էլ կրճատվել էր գերմանական «Սիմենս» ընկերության կողմից Քարիատին պատկանող հողերի մեծ մասի բռնագրավման պատճառով. «Ասում են, որ գիւղացիները մի ժամանակ բաւական հողեր են ունեցել, բայց Սիմենսը խլել է նրանց ձեռքից: Սիմենսի կօբալտի հանքն էլ մօտիկ է այդտեղից...»¹⁶³²: Դա արդեն 1880-ական թվականների վերջերին գյուղացիներին տնտեսապես այնքան էր ընկճել, որ նրանք սկսել էին խորհել գյուղը լքելու մասին. «Գիւղի դիրքն շատ անյարմար է և ժողովուրդն աղքատ, այնպէս որ մտադրութիւն կայ գիւղը մի այլ տեղ փոխադրելու»¹⁶³³:

Եվ, իրոք, շատ չանցած, 1894-1895 թթ. քարհատցիների կեսից ավելին հեռացան հարազատ գյուղից և համանուն մի գյուղ հիմնեցին Արթինաջուր գետի հոսանքն ի վեր՝ 4 կմ հարավ-արևմուտք: Հին գյուղից տարբերակելու համար ստացավ Վերին Քարիատ անունը: Նոր գյուղի հիմնադրումից հետո հին գյուղը սկսեցին անվանել Ներքին Քարիատ:

1631. «Նոր-Դար», 1890, N 122, էջ 3:

1632. Նույն տեղում:

1633. Նույն տեղում:

Բնակչություն. քարհատցիները բնիկներ են¹⁶³⁴:

Ազգատոհմերի պատմության ուսումնասիրության առումով ուշագրավ է 1839 թ. կազմված բնակիչների հետևյալ անվանացանկը.

«1. Մակի Յարութիւնեան, կինն՝ Հոռոմ, ուստր՝ Ալլահվերդի, դուստր՝ Թամար, եղբայր՝ Խաչատուր, կինն՝ Աննայ, ուստերը 1-ն՝ Գեորգ, կինն՝ Խաթուն, դուստր՝ Ջավահիր, 2-ն՝ Յովհաննէս:

2. Մարգիս Ներսիսեան, կինն՝ Եթար, ուստերը 1-ն՝ Դուկաս, կինն՝ Շողի, ուստր՝ Չերքեզ, 2-ն՝ Բաբի, կինն՝ Ազիզ, 3-ն՝ Յարութիւն, կինն՝ Շողի, եղբայր՝ Պարսեղ, կինն՝ Ազիզ, ուստերը՝ Խաչատուր և Բեգլար:

3. Բաբաջան Ներսիսեան, ուստերը 1-ն՝ Արզուման, կինն՝ Սիրուննան, ուստր Օհաննէս, 2-ն՝ Սինաս, կինն՝ Մարիամ:

4. Միքայէլ Տեր Անտօնեան, կին տորա՝ Խամփերուան, ուստր՝ Սինէօն, կինն՝ Հէրիք, դուստր՝ Շահգուլ:

5. Մկրտիչ Վիրապեան, կինն՝ Մարգարիտ, դուստր՝ Վարդի, ուստր՝ Բաբի, կին տորա՝ Մանդուխտ, եղբայրն՝ Եսայի, կինն՝ Մարգարիտ, ուստերը՝ Դուլի և Յակոբ, դուստերը՝ Շողի և Հէրիք:

6. Վարդան Մխիթարեան, ուստերը 1-ն՝ Օհաննէս, կինն՝ Անախաս, ուստր՝ Յարութիւն, դուստր՝ Գիւլի, 2-ն՝ Մարգիս, կինն՝ Փարի, ուստր՝ Մխիթար, եղբայրն՝ Խալաթ, կինն՝ Մաքեղ, ուստր՝ Մխիթար, կինն՝ Նիգար, ուստր՝ Կարապետ, դուստր՝ Չարի:

7. Յօհաննէս Տեր Յարութիւնեան, կինն՝ Մարգարիտ, ուստերը 1-ն՝ Գրիգոր, կինն՝ Մարիամ, ուստր՝ Կարապետ, դուստր՝ Մաքեղ, 2-ն՝ Ստեփան, կին Մարիամ, ուստր Վարդազար, դուստերը՝ Խաթուն և Խալու, 3-ն՝ Գեորգ այրի, ուստր՝ Մնացական:

8. Յակոբ Գրիգորեան, կին տորա՝ Փարի, ուստերը 1-ն՝ Մկրտիչ, կինն՝ Սանդուխտ, 2-ն՝ Գրիգոր և 3-ն՝ Մէլիք, դուստր՝ Շահալարմ:

1634. **Քարիտատարեանց Մ.**, Արցախ, էջ 286:

9. Բարսեղ Ստեփանեան, եղբայրն՝ Գրիգոր, քոյրն՝ Մարիամ, մայրն՝ Ջադա:

10. Սարգիս Սիմեոնեան, կինն՝ Վառի, ուստր՝ Վիրապ, կինն՝ Ոսկի, քոյրն՝ Հերիք, եղբայրն՝ Օհան, կինն՝ Հերիք, ուստր՝ Բեգլար, դուստր՝ Խաթուն:

11. Գասպար Միքայելեան, կինն՝ Փարի, դստերք՝ Հերիք և Թանգի, մայրն՝ Մարիամ:

12. Յական Աստուածատուրեան, քոյր՝ Հերիք, մայրն՝ Պարունան»¹⁶³⁵:

ԺԹ-Ի դարերին վերաբերող վիճակագրական տվյալներից երևում է, որ ընդհանուր առմամբ Քարհատում արձանագրվել է բնակչության անընդմեջ աճ մինչև 1894-95 թթ., երբ համազյուղացիների կեսից ավելին փոխադրվել ու հիմնել են Վերին Քարհատը:

Որոշ տարիներին բնակչությունը կորուստներ է ունեցել մահաբեր վարակիչ հիվանդությունների հետևանքով, օրինակ, 1899 թ. նոյեմբերից 1900 թ. ապրիլ ամիսներին, երբ ծաղիկ հիվանդությունից մահացել է 61 երեխա)¹⁶³⁶:

Ստորև ներկայացնում ենք գյուղի բնակչության թվաքանակին վերաբերող առկա տվյալների համադրման արդյունքում կազմված աղյուսակը.

տարեթիվ	սուռ	արական	իգական	միասին
1839 ¹⁶³⁷	12	63	60	123
1845 ¹⁶³⁸		99	114	213
1847 ¹⁶³⁹		91	80	171
1849 ¹⁶⁴⁰		91	95	186
1852 ¹⁶⁴¹		96	92	188
1861 ¹⁶⁴²	18			
1866 ¹⁶⁴³	40	190	145	335
1871 ¹⁶⁴⁴	47			
1872 ¹⁶⁴⁵		434	221	655
1873 ¹⁶⁴⁶				551
1874 ¹⁶⁴⁷				961
1875 ¹⁶⁴⁸				575
1876 ¹⁶⁴⁹				599
1877 ¹⁶⁵⁰		413	211	624
1878 ¹⁶⁵¹		420	213	633
1881 ¹⁶⁵²		432	223	655
1882 ¹⁶⁵³		443	225	668

1635. Նույն տեղում, գ. 3800, ք. 29:
 1636. «Մշակ», 1900, N 77, էջ 2:
 1637. Նույն տեղում:
 1638. ՀԱԱ, ֆ. 53, ց. 1, գ. 3811, ք. 4-5:
 1639. Նույն տեղում, գ. 3814, ք. 96-97:
 1640. Նույն տեղում, գ. 3818, ք. 96-97:
 1641. Նույն տեղում, գ. 3819, ք. 106-107:
 1642. ՀԱԱ, ֆ. 53, ց. 1, գ. 3835, ք. 148-149:
 1643. Նույն տեղում, գ. 3848, ք. 57:
 1644. Նույն տեղում, գ. 5835, ք. 1:
 1645. Նույն տեղում, գ. 3872, ք. 62-63:
 1646. Նույն տեղում, գ. 3864, ք. 39-40: Նույն թվականի մեկ այլ տեղեկագիր ցույց է տալիս 540 բնակիչ (նույն տեղում, գ. 3862, ք. 58-59):
 1647. "Кавказский календарь на 1886 г.", с 125.
 1648. ՀԱԱ, ֆ. 53, ց. 1, գ. 3866, ք. 44-45:
 1649. Նույն տեղում, գ. 3868, ք. 57-58:
 1650. Նույն տեղում, գ. 3869, ք. 54-55:
 1651. Նույն տեղում, գ. 3870, ք. 22-23:
 1652. Նույն տեղում, գ. 3873, ք. 27-28:
 1653. Նույն տեղում, գ. 3874, ք. 30:

1883 ¹⁶⁵⁴		459	244	703
1885 ¹⁶⁵⁵	55	402	354	756
1886 ¹⁶⁵⁶	80	435	361	796
1887 ¹⁶⁵⁷		447	353	800
1888 ¹⁶⁵⁸		448	354	802
1889 ¹⁶⁵⁹		463	366	829
1890 ¹⁶⁶⁰	100	479	378	857
1891 ¹⁶⁶¹		486	393	879
1892 ¹⁶⁶²		491	398	889
1893 ¹⁶⁶³		488	416	904
1894 ¹⁶⁶⁴		494	420	914

1894-1895 թթ. տեղի է ունեցել Վերին Քարհատի հիմնադրումը, սակայն տեղեկագրերում երկու գյուղերի բնակչության թվաքանակը ցույց է տրվել միատեղ:

1897 ¹⁶⁶⁵		529	448	977
1898 ¹⁶⁶⁶		541	461	1002
1899 ¹⁶⁶⁷		548	463	1011
1900 ¹⁶⁶⁸		563	482	1045
1901 ¹⁶⁶⁹		568	491	1059
1902 ¹⁶⁷⁰		572	490	1062
1905 ¹⁶⁷¹		575	494	1069
1906 ¹⁶⁷²		622	521	1143
1907 ¹⁶⁷³				1119
1908 ¹⁶⁷⁴	130	614	580	1094
1910 ¹⁶⁷⁵		643	518	1161
1912 ¹⁶⁷⁶				1113
1914 ¹⁶⁷⁷				1001

Ներքին Քարհատի բնակչությունն առանձին ցույց է տրված միայն հետևյալ տարիներին.

1907 ¹⁶⁷⁸				428
1908 ¹⁶⁷⁹	48	229	171	400
1910 ¹⁶⁸⁰		252	201	451
1914 ¹⁶⁸¹				340

1654. Նույն տեղում, գ. 3875, ք. 56-57:
 1655. Նույն տեղում, գ. 3877, ք. 22-23: Նաև՝ «Արձագանք», 1885, N 21, էջ 300:
 1656. "Свод...", с. 84-85.
 1657. ՀԱԱ, ֆ. 53, ց. 1, գ. 3880, ք. 73:
 1658. Նույն տեղում, գ. 3882, ք. 131:
 1659. Նույն տեղում, գ. 3884, ք. 27-28, 227-228:
 1660. Նույն տեղում, գ. 3887, ք. 150: Նաև՝ «Նոր-Ղար», 1890, N 122, էջ 3:
 1661. ՀԱԱ, ֆ. 53, ց. 1, գ. 3889, ք. 149:
 1662. Նույն տեղում, գ. 3891, ք. 121:
 1663. Նույն տեղում, գ. 3895 ք. 78-79:
 1664. Նույն տեղում, գ. 3896, ք. 73-74, 174-175:
 1665. Նույն տեղում, գ. 3899, ք. 147-148:
 1666. Նույն տեղում, գ. 3897, ք. 169:
 1667. Նույն տեղում, գ. 3903, ք. 127-128:
 1668. Նույն տեղում, գ. 3905, ք. 92-93:
 1669. Նույն տեղում, գ. 3906, ք. 98-99:
 1670. ՀԱԱ, ֆ. 53, ց. 1, գ. 3907, ք. 23-24:
 1671. Նույն տեղում, գ. 3912, ք. 266-267:
 1672. Նույն տեղում, գ. 3915, ք. 24:
 1673. "Кавказский календарь на 1910 г.", с 237.
 1674. ՀԱԱ, ֆ. 35, ց. 1, գ. 559, ք. 10:
 1675. ՀԱԱ, ֆ. 53, ց. 1, գ. 3917, ք. 58-59:
 1676. Նույն տեղում, գ. 3919, ք. 62-63:
 1677. "Кавказский календарь на 1915 г.", с. 116.
 1678. "Кавказский календарь на 1910 г.", с 237.
 1679. ՀԱԱ, ֆ. 35, ց. 1, գ. 559, ք. 10:
 1680. ՀԱԱ, ֆ. 53, ց. 1, գ. 3917, ք. 58-59:
 1681. "Кавказский календарь на 1915 г.", с. 116.



ՔԱՐՅԱՏ (ՆԵՐՔԻՆ). գերեզմանոց և խաչքարեր (18-19 դարեր)

Դպրոց. 1905 թ. ցարական իշխանություններից հայկական դպրոցների վերաբացման թույլտվությունից անմիջապես հետո քարհատցիները սեպտեմբերի 27-ին գումարում են հասարակական ժողով և վճռում անհապաղ բացել միդասյա դպրոց¹⁶⁸²: Դպրոցական շենքի կառուցումը սեփական միջոցներով ստանձնում է գանձակեցի տիկին Եղիսաբեթ Ն. Համբարձումյան Մալխասյանցն իր հանգուցյալ ամուսնու՝ Ստեփանոս Մալխասյանցի հիշատակին¹⁶⁸³: Սբ. Ստեփանոսյան երկսեռ դպրոցի բացումը տեղի է ունեցել 1908 թ.¹⁶⁸⁴: Նույն թվականին դպրոցն ունեցել է 54 աշակերտ¹⁶⁸⁵, 1909-ին՝

1 ուսուցիչ և 70 աշակերտ (4-ը՝ աղջիկ)¹⁶⁸⁶, 1911-ին՝ 2 ուսուցիչ և 82 աշակերտ (6-ը՝ աղջիկ)¹⁶⁸⁷:

1913 թ., չնայած դպրոցական շենքի և դրամագլխի առկայության, հաստատությունը փակվել է ուսուցիչ չունենալու պատճառով¹⁶⁸⁸:

Եկեղեցի. ձեռագիր հիշատակարաններից հայտնի են Քարհատի 2 եկեղեցիների անունները՝ Սբ. Հակոբ (հիշ. 1656 թ.) և Սբ. Աստվածածին (1656, 1659 թթ.):

Մինչև 1878 թ. վերաբերող բազմաթիվ վավերագրերում Քարհատում հիշվում է Սբ. Ստեփանոս անվամբ փայտաշեն (անշուշտ, ծածկը նկատի ու-

1682. ՀԱԱ, ֆ. 35, ց. 1, գ. 140, թ. 1:
1683. Նույն տեղում, գ. 433, թ. 2:
1684. Նույն տեղում, գ. 559, թ. 15:
1685. Նույն տեղում, գ. 433, թ. 10:

1686. ՀԱԱ, ֆ. 57, ց. 2, գ. 1849, թ. 18:
1687. ՀԱԱ, ֆ. 35, ց. 1, գ. 682, թ. 57:
1688. «Մշակ», 1913, N 145, էջ 3-4:



ՔԱՐՅԱՏ (ՆԵՐՔԻՆ). Խաչքար, 1292 թ.



նենալով) եկեղեցի (օրինակ՝ 1849¹⁶⁸⁹, 1852¹⁶⁹⁰, 1861¹⁶⁹¹, 1872¹⁶⁹², 1878¹⁶⁹³ թթ.), իսկ 1882-ից հետո՝ քարաշեն Սբ. Աստվածածին (օրինակ՝ 1882¹⁶⁹⁴, 1885¹⁶⁹⁵ թթ.): Վերոնշվածից հետևում է, որ 1878-1882 թթ. միջակայքում Քարհատի Սբ. Ստեփանոս եկեղեցին վերակառուցվել է (գուցե և հիմնովին) ու վերստին օծվել:

1903 թ. Սբ. Աստվածածին եկեղեցու շենքը քայքայված վիճակում էր և, մասնավորապես, տանիքը՝ նորոգության կարոտ: Այդ առթիվ շարադրված մի համախոսականում նշվել է. «Ներքին Քարհատը իր հին Ս. Աստուածածին եկեղեցով և ժողովրդով զուրկ է ամեն տեսակ բարեգարդութիւնից և մխիթարութիւնից. չունի երեցփոխ և հալուատեսներ, որ եկեղեցու տնտեսական ամեն տեսակ հոգսերը հոգան: Եկեղեցին այժմ հետզհետե քայքայում է, անհրաժեշտ է դորա առաջն առնել և եկեղեցու տանիքը ծածկելու կրամիտով, նոյնպէս հարկատր է ունենալ առանձին երեցփոխ իր հալուատեսներով, նոյնպէս հոգաբարձուներ՝ վերանորոգելու համար: Եւ այդ կարիքները հոգալու համար խնդրում ենք իրաւունք տալ մեզ մեր եկեղեցական գումարից երեք հարիւր թուրի ծախսելու վերոյի-

շեալ նորոգութեանց համար...»¹⁶⁹⁶: Սակայն, ինչպես երևում է 1911 թ. մի վավերագրից, եկեղեցու վիճակը չի շտկվել, և հոգևոր իշխանությունների կողմից քարհատցիների խնդրանքը չի բավարարվել¹⁶⁹⁷: Ի դեպ, ըստ նախահաշվի 1473 ռուբ. կազմող վերանորոգման ծախսից նվիրատվությունների շնորհիվ հանգանակվել էր սոսկ 262 ռուբ.¹⁶⁹⁸:

Եկեղեցին հիմնահատակ քանդել են 1927 թ.:

Քահանա. 1871 թ. գյուղի քահանա է առաջադրվել Անտոն Վերդյան Պապիկյանցը և պաշտոնավարել առնվազն մինչև 1908 թ.¹⁶⁹⁹:

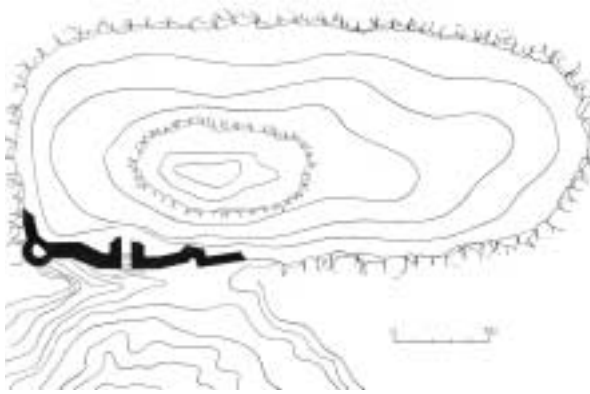
Գերեզմանոց. գյուղամիջում գտնվող գերեզմանատունը, շնորհիվ տեղում պահպանված Թ-ԺԱ դարերին վերաբերող մի քանի խաչքարերի, պատմական մեծ արժեք ունի: Խաչքարերի վրա կան հետևյալ արձանագրությունները.

Խաչքար. խաչաքերի միջև՝ 17 խիստ հողմահար տող.
 ԹՐ(ԻՆ) ՅՀԹ (930), / / ի բար/էխասու/ութի(ւն)/
 ... / հոգ/ոց:
 Հրատ. առաջին անգամ:

Խաչքար. ստորին մասում՝ 4 կիսաեղծ տող.
 Ես Եղիեայ էրէց... / ...կանգնեցի սուրբ / ... / ...գիս
 յիշեասջ[իք] ...:
 Հրատ. առաջին անգամ:

1689. ՀԱԱ, ֆ. 53, ց. 1, գ. 3818, ք. 96-97:
 1690. Նույն տեղում, գ. 3819, ք. 106:
 1691. Նույն տեղում, գ. 3835, ք. 148-149:
 1692. Նույն տեղում, գ. 3872, ք. 30-31:
 1693. Նույն տեղում, գ. 3870, ք. 22-23:
 1694. Նույն տեղում, գ. 3874, ք. 30:
 1695. Նույն տեղում, գ. 3877, ք. 29:

1696. Նույն տեղում, գ. 3368, ք. 17-18:
 1697. ՀԱԱ, ֆ. 53, ց. 1, գ. 1273, ք. 11:
 1698. Նույն տեղում, ք. 16:
 1699. Նույն տեղում, գ. 5835, ք. 1: Նաև՝ գ. 817, ք. 7:



ՔԱՐՅԱՏ (ՆԵՐՔԻՆ). տեսարաններ «Ղալա» բերդից և հատակագիծը

«Գլոզալ քար». Այս անվանումով խաչքար էր տեղադրված գյուղի մուտքի մոտ. «Դեռ Քարհատ չենք մտել. գիտից մի քանի քայլ հեռու, կարծեմ, ձորի վրայ, չորս-հինգ ծառեր հովանի են անում մի

խաչքարի, որին ժողովուրդը „Գլոզալ քար,, է անուանում»¹⁷⁰⁰:

1700. «Նոր-Գար», 1890, N 122, էջ 3:



ՔԱՐՀԱՏ (ՎԵՐԻՆ). գյուղի տեսքը հարավ-արևելքից

Հետագայում այդ իրապես քանկազին խաչքարը գյուղացիները փոխադրել էին գյուղամեջ, որտեղ կանգուն է մնացել մինչև 1989 թ. բռնագաղթը:

Խաչքար. ստորին մասում՝ 8 տող.

Թվիս | ՉԽԱ (1292), | ես Ձխտիկ ու Մաթիսու կանգնեցաք զս(ուր)ք նշանս ի բարեխաւսութի(ւն)...

Հրատ. առաջին անգամ:

«Ղալա» բերդ. միջնադարյան փոքրիկ ամրոց է՝ գյուղից հագիվ 1 կմ հարավ՝ գետեղված բնականից գրեթե անմատչելի ժայռազանգվածի զագաթին: Հյուսիսարևմտյան կողմում ունի կիսաբոլորակ աշտարակ: Պարսպապատի պահպանված հատվածի շարվածքն իրականացված է բացառապես անմշակ քարով, կրաշաղախով: Մուտքն արևմտյան կողմից է: Քանի որ բերդն անմատչելի բարձրության վրա է, ապա ակներև է, որ հնում շրջապատի հետ հաղորդակցվել է կախովի սանդուղքի միջոցով: Տարածքում նկատելի են հագիվ նշմարվող հողածածկ շինությունների հետքեր, պատերի մնացորդներ:

ՔԱՐՀԱՏ (ՎԵՐԻՆ)

Տեղադրություն. գտնվում է շրջկենտրոնից 4 կմ հարավ՝ Արթինաջուր գետի ձախակողմյան, սեծ մասամբ հարավահայաց մեղմաթեք ձորալանջին, ծովի մակերևույթից 1480-1640 մ բարձրության վրա:

Պատմություն. Վերին Քարհատի տեղում առնվազն միջնադարից գոյություն է ունեցել հայաբնակ (պարզ ոճավորում ունեցող մի քանի խաչքարեր հատկանշական են Ժ-ԺԱ դարերին) գյուղ, բայց, հավանաբար, ԺԸ դարի 2-րդ կեսին հայաթափ է եղել: Վերստին դարձյալ հայերով բնակեցվել է 1894-1895 թթ.: Նոր գյուղի հիմնադիրները, ինչպես ասվեց, Ներքին Քարհատից փոխադրված ընտանիքներն էին: Գյուղին տրվեց Վերին Քարհատ անունը:

Բնակչություն. գյուղի բնակչությունն առանձին ցույց է տրված միայն հետևյալ տարիներին.

1907 ¹⁷⁰¹				691
1908 ¹⁷⁰²	82	385	309	694
1910 ¹⁷⁰³		391	317	708
1914 ¹⁷⁰⁴				661

Դպրոց. Վերին Քարհատի դպրոցը գործել է 1908-ից որպես երկսեռ կրթական հաստատություն և ունեցել 70 աշակերտ (4-ը՝ աղջիկ):

1911/12 ուստարում դպրոցը գործել է եռամյա դասընթացով, զետեղված է եղել 3 դասարաններում, ունեցել է 2 ուսուցիչ (Արամ Պապյանց, Իշխան Հայրյանց) և 26 աշակերտ ու 3 աշակերտուհի¹⁷⁰⁵: Ի դեպ, գյուղի զերեգմանոցում է հանգչում դպրոցի ուսուցիչներից Ա. Պապյանցը: Նրա շիր-

1701. "Кавказский календарь на 1910 г.", с 237.
 1702. ՀԱԱ, ֆ. 35, ց. 1, գ. 559, ք. 10:
 1703. ՀԱԱ, ֆ. 53, ց. 1, գ. 3917, ք. 58-59:
 1704. "Кавказский календарь на 1915 г.", с. 116.
 1705. ՀԱԱ, ֆ. 56, ց. 15, գ. 571, ք. 21:



ՔԱՐՅԱՏ (ՎԵՐԻՆ). հատվածների գյուղի հարավարևելյան եզրին տարածված գերեզմանոցից

մաքարին փորագրված է հետևյալ արձանագրությունը.

Տապանաքար. հյուսիսային երեսին՝ 3 տող.

Այստեղ ե հանգչում մարմինը Վ. Քարհատի / ուսուցիչ Արամ Տեր Անտոնի Պապյանի / ծն. 1886 թ., վախճ. 1918 թ.:

Հրատ. առաջին անգամ:

Ծանոթ. ուղղագրությունը հուշում է, որ տապանաքարը կերտվել է 1918 թ-ից շատ ավելի ուշ, խորհրդային տարիներին:

Եկեղեցի. Վերին Քարհատում եկեղեցու կառուցման գործը նորաբնակները գլուխ էին բերել առանց հապաղման: Եկեղեցին կառուցվել է գյուղի արևելյան եզրին՝ Արթինաջրի ձախ ձորաբերանին՝ հրվանդանաձև երկարած բլրաշարի վերջավորության վրա:

Շենքն օծվել է Սր. Թարգմանչաց անվամբ, որի կապակցությամբ 1903 թ. մի վավերագրում նշվել է. «Թէև ութ-ինը տարի է, որ մեր հասարակութեան կեսը գաղթել է մեր Վերին հին Քարհատ գիւղատեղում նոր գիւղ հիմնել իւր նորակառուց Ս. Թարգմանչաց եկեղեցով...»¹⁷⁰⁶:

Հայտնի է, որ 1914 թ. հոգևոր իշխանությունները բավարարել են գյուղի բնակիչների՝ Սր. Թարգմանչաց եկեղեցու քայքայված տանիքը նորոգելու խնդրանքը. նախատեսվել էր այն կոմիսիոնրապատել 300 ռուբլիով¹⁷⁰⁷:

Հիմքից քանդել են 1920-ական թվականներին: **Քահանա.** 1898 թ. ձեռնադրվել է *Անտոն Բարսեղյան Տեր-Անտոնյանցը*¹⁷⁰⁸:

1706. ՀԱԱ, ֆ. 53, ց. 1, գ. 3368, ք. 18:

1707. ՀԱԱ, ֆ. 53, ց. 1, գ. 3460, ք. 1-3:

1708. ՀԱԱ, Պ461, ց. 1, գ. 12, ք. 67-68:



ՔԱՐՉԱՏ (ՎԵՐԻՆ). կամուրջ Արթինաջուր գետի վրա

Գերեզմանոց. գտնվում է գյուղի հարավարևելյան եզրին: Քարաշեն շրջապարսպով առանձնացված ընդարձակ մակերեսը պատված է ԺԹ դարավերջի և հիմնականում Ի դարի առաջին տասնամյակներին վերաբերող նոսր թաղումներով: Նույն ժամանակաշրջանին վերաբերող փոքրածավալ մեկ այլ գերեզմանոց էլ կա երբեմնի եկեղեցու շուրջ:

Կամուրջ. երկկենտրոն կամարածև թաղով միաթռիչք կամուրջ է՝ Արթինաջուր գետի վրա՝ գյուղի արևելյան եզրին: Բացառությամբ կամարի անկյունաքարերից, որ իրականացված են սրբատաշ քարով, մնացած հատվածները շարված են անմշակ քարով, կրաշաղախով: Շինարարական արձանագրություն չունի (կամ չի պահպանվել): Կառուցողական և հատկապես շարվածքային առանձնահատկությունները բնորոշ են ԺԹ դարի 2-րդ կեսին:

ՔՅՈՒՆԻ (ԳՈՒՆԼԱՐ)

Գտնվում է շրջկենտրոնից 15 կմ հարավ-արևելք՝ Գանձակ գետի ձախակողմյան արևելահայաց ձորալանջին:

Ամենայն հավանականությամբ, ներկայիս Քյուլուն համապատասխանում է գրավոր աղբյուրներում հիշատակված Գուլլարին, որտեղ 1667 թ. գրիչ Սար-

գիս երեցն ու ծաղկող Գրիգոր երեցը հեղինակել են մի ձեռագիր ավետարան (ստացող՝ Տարչի)¹⁷⁰⁹:

Հայաթափվել է 1770-ական թվականներին: ԺԹ դարավերջին գյուղատեղիում մշտական բնակություն են հաստատել սակավաթիվ խաչնարած թուրքեր, որոնք 1914 թ. կազմել են 95 շունչ¹⁷¹⁰:

Գյուղից գրեթե 1 կմ հյուսիս պահպանվել էին 1983 թ. պայթեցված մատուռի մնացորդները:

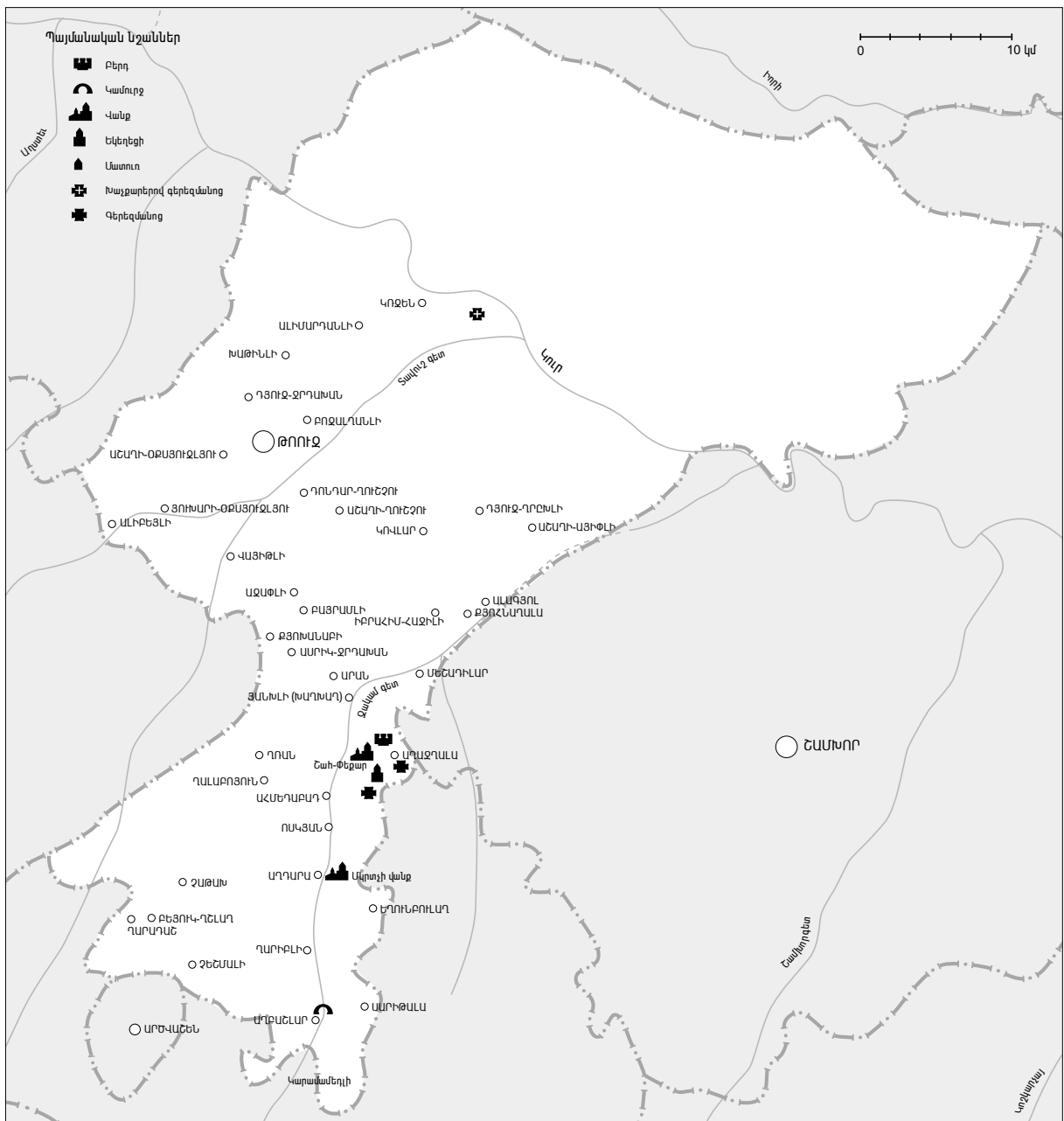


ՔՅՈՒՆԻ (ԳՈՒՆԼԱՐ). պայթեցված մատուռի մնացորդներ

1709. «Յուցակ Չեռագրաց», Բ, ձեռ. N 6771, էջ 390:
1710. «Кавказский календарь на 1915 г.», с. 139.

ԹՈՒՌՁԻ ՇՐՋԱՆ

Թուուրի վարչական շրջանը կազմավորվել է 1930 թ.: Ջրադեցնում է 1903 քկմ մակերես, ունի 100 բնակավայր, որից 98-ը՝ գյուղ: Սահմանակից է Ադրբեջանի Հանրապետության Դազախի, Շամխորի, Գետաբեկի, Հայաստանի Հանրապետության Տավուշի մարզին և Վրաստանի Հանրապետության Ծիսի-Շղարոյի շրջաններին: Հիմնականում ընդգրկում է Կուր գետի ավազանը հարթավայրերը և Ջակամ գետի ավազանը:



Թռուզի շրջանի տարածքը համապատասխանում է պատմական Վերին և Ներքին Ջակամ գավառներին (առավելապես վերջինին): Գրավոր աղբյուրներում հիշվում է 1548¹⁷¹¹, 1639 («...ընդ հովանեաւ Ս. Խորանաշատայ Աստուածածնիս, ի գաւառս **Ջագամ**...»)¹⁷¹² և 1706 («Թիւն ՌճԾԵ էր, որ Սիրգա Ղասունն գնաց ի **Ջակամ** դօշուն դուրս անիլ: Սուրբ Աստուածածնի կիրակի օրն ես՝ Մէլիք Քեանալս եկի, որ բանին սուրաթ տվի») ¹⁷¹³ թվականներին:

ԺԳ դարասկզբին մոնղոլների դեմ հայ-վրացական բանակի կրած պարտության տեղի նկարագրության մեջ հիշատակված Սագինը նույնացվում է Ջակամի հետ. «...գնացին [պատերազմելու]՝ կանգ առնելով Բերդուջ գետի վրա, որն այժմ Սագին է կոչվում...»¹⁷¹⁴:

Հատկանշական է, որ աղբյուրներում բազմիցս հիշվում է Վերին Ջակամը¹⁷¹⁵, մինչդեռ գավառի ստորին մասը, որ նույն գավառի Ներքին հատվածն է, ամենուր պարզապես վկայակոչված է Ջակամ անունով:

Հարթավայրային բնակավայրերի նման գուրկ լինելով պաշտպանական բնական միջոցներից՝ տարածքն աստիճանաբար պարպվել է հայ բնակչությունից և ամբողջությամբ հայաթափվել 1770-ական թվականներին, երբ գաղթեցվել է Շուլավեր (այժմ՝ Շահումյան ավանը Մառնետուլի շրջանում): Ի դեպ, գականցիների նոր հանգրվանի՝ Մեծ Շուլավերի գերեզմանոցում պահպանվել է Ջակամի Մելիք Սարգսի շիրմաքարը՝ հետևյալ արձանագրությամբ.

Տապանաքար. չափերը՝ 154 x 62 x 30 սմ, ուղղանկյունաձև, 5 սող.

Այս է տապան լուսահոքի մէլիք Սարքսի տ(եան)ն Ջ/ագամու, որ է որդի մէլիք Հախնագարի եւ հայր էր սա / մէլիք Աղաճանի, որ է թ(ո)ռն մէլիք Ավալի, սա է եղ/պայր լո(ւ)սայիոքի վանայկան արքեպիսկոպ(ո)սի ՌՄԾԵ (1806) / թվ(ի)ն սա փոխեցաւ կ(ե)անս վերին փեղրվ(ա)րի ԺԵ(15), Ա(ստուա)ծ ող(ո)ր(մի):

Հրատ. առաջին անգամ:

Ծանոթ. Մելիք Սարգսից սկիզբ է առել Սարգսյանների մելիքական տոհմը. իրենց կոչումն ու իրավունքները պահպանել են մինչև տարածքի՝ Ռուսաստանի հետ միավորվելը, որից հետո ազնվականի կոչումով պահպանել են կալվածատիրական մի շարք իրավունքներ (Մելիք Սարգսյանների տոհմաձայն՝ կազմ. Սարգիս Քամալյան), տե՛ս **Ալանյան Ս., Կարապետյան Ս.,** Շուլավեր, Երևան, 2002, էջ 233):

1711. «Մատենադարանի պարսկերեն վավերագրերը. հրովարտակներ (ԺԵ-ԺԶ դդ.)», կազմ. **Փափագյան Հ.**, Երևան, 1959, էջ 59, 90:

1712. «ԺԷԲ», էջ 785:

1713. «ՄԺԱ», էջ 289:

1714. **Մելիքսեբ-Քեկ Լ.**, նշվ. աշխ., հ. Բ, էջ 51:

1715. Վերին Ջակամ գավառն առավել հաճախակի հիշվում է ԺԷ դարում՝ 1610 թ. (Ղարամուրատ), 1633 թ. (Շաքարբեկ), 1647 թ. (Սուլտանեցի), 1652 թ. (Մելիքզատա), 1655 թ. (Պապաջան, Խաուունիս), 1671 թ. (Սուլթանեցիք), 1679 թ. (Ղարամուրատ):

ԺԹ դարի վերջերին արդեն շրջանի հիմնական մասում հաստատվել էին խաշնարած թուրք ցեղերը: Հայաբնակ միակ գյուղը Կրգենն էր, որտեղ հայ կյանքը վերջնականապես մարեց 1988-1989 թթ. բռնագաղթի հետևանքով:

ԱԲԱՍԿՈՒԼԱՐ

Գտնվում է շրջկենտրոնից 34,5 կմ հարավ՝ ծովի մակերևույթից 1550-1600 մ բարձրության վրա:

Թրքաբնակ փոքրիկ գյուղակ է՝ գոյացած խորհրդային տարիներին:

ԱԲՂԱԼ

Գտնվում է շրջկենտրոնից 22 կմ հարավ-արևելք՝ Ջակամ գետի աջ ափին, ծովի մակերևույթից 700-750 մ բարձրության վրա:

Թրքաբնակ փոքրիկ գյուղ է՝ գոյացած 1950-ական թվականներից հետո:

ԱԶԱՊԼԻ

Գտնվում է շրջկենտրոնից 8 կմ հարավ-արևելք՝ Ասրիկ գետի ձախակողմյան հարթավայրում, ծովի մակերևույթից 550-600 մ բարձրության վրա:

Հայաթափ է եղել 1770-ական թվականներին: ԺԹ դարի 2-րդ կեսին արդեն ունեցել է թուրքական ծագմամբ խաշնարած բնակչություն:

Բնակչության թվաքանակի վերաբերյալ առկա վիճակագրական մի քանի տվյալների համադրումը ներկայացնում է հետևյալ պատկերը.

տարեթիվ	տոն	արական	իգական	միասին
1886 ¹⁷¹⁶	92	395	322	717
1908 ¹⁷¹⁷				512
1914 ¹⁷¹⁸				529
1976 ¹⁷¹⁹				976

ԱԼԱԿՅՈԼ

Գտնվում է շրջկենտրոնից 16 կմ հարավ-արևելք՝ ծովի մակերևույթից 435-460 մ բարձրությամբ հարթավայրում:

Գյուղը գոյացել է խորհրդային տարիներին: 1976 թ. ունեցել է 2300 բնակիչ¹⁷²⁰:

ԱԼԻԲԵՅԼԻ

Գտնվում է շրջկենտրոնից 12 կմ հարավ-արևմուտք՝ ծովի մակերևույթից 630-680 մ բարձրության վրա:

Բնակչություն. հայաթափ գյուղատեղիի տարածքում խաշնարած թուրքերը նստակեցության են անցել ԺԹ դարի վերջերին:

Բնակչության թվաքանակի վերաբերյալ առկա վիճակագրական մի քանի տվյալների համադրումը ներկայացնում է հետևյալ պատկերը.

1716. “Свод...”, с. 146-147.
 1717. “Кавказский календарь на 1910 г.”, с. 175.
 1718. “Кавказский календарь на 1915 г.”, с. 84.
 1719. «ԱՄՀ», հ. 1, էջ 133:
 1720. Նույն տեղում, էջ 212:

տարեթիվ	տուն	արական	իգական	միասին
1886 ¹⁷²¹	81	220	170	490
1908 ¹⁷²²				558
1914 ¹⁷²³				597

ԱԼԻՍԱՐԴԱՆԼԻ

Գտնվում է շրջկենտրոնից 7 կմ հյուսիս-արևելք՝ ծովի մակերևույթից 350-360 մ բարձրության վրա:

Իբրև ձմեռոց օգտագործված գյուղատեղիում թուրք խաշնարածները նստակեցության են անցել ԺԹ դարի վերջերին:

Բնակչության թվաքանակի վերաբերյալ առկա վիճակագրական մի քանի տվյալների համադրումը ներկայացնում է հետևյալ պատկերը.

տարեթիվ	տուն	արական	իգական	միասին
1886 ¹⁷²⁴	34	119	81	200
1908 ¹⁷²⁵				616
1914 ¹⁷²⁶				645
1979 ¹⁷²⁷				2273

ԱԼՍԱԼԻԹԱԼԱ

Գտնվում է շրջկենտրոնից 37 կմ հարավ՝ Ջակամ գետի աջ կողմում՝ Չանախչի վտակի աջափնյա հարավահայաց ձորալանջին, ծովի մակերևույթից 1100-1160 մ բարձրության վրա:

Ներկայիս գյուղի հիմնադիրների Ի դարասկզբին հայաթափ գյուղատեղիում նստակեցության անցած խաշնարած ցեղերն են:

ԱՀՄԵՂԱԲԱԳ

Գտնվում է շրջկենտրոնից 20 կմ հարավ՝ Ջակամ գետի ձախ ափին, ծովի մակերևույթից 740-780 մ բարձրության վրա:

Պատմական անվանումը մոռացվել է: Անտարակույս, հայաբնակ է եղել մինչև 1770-ական թվականները, ապա անայացել, իսկ ԺԹ դարավերջին տարածքում հաստատվել են խաշնարած թուրք ցեղերը: Նույն դարի վերջերին գյուղը պատկանում էր թուրք կալվածատեր Չուլղադարովին¹⁷²⁸:

1890 թ. ակնատեսը նշել է. «...**Ելլու դաղից** հիւսիս **Ամնաղի-Բաղ** ձորն է, որի հանդեպ գետի աջ ափին հինավուրց կամրջի ոտն է երևում: Գետի բոլորքը լի են պտղատու ամեն տեսակ ծառերով, որոնք նշան են թե երբեմն հոծ բնակություն է եղել այդ ձորերի ու սարերի մեջ»¹⁷²⁹:

Գյուղի հյուսիսարևելյան եզրին՝ Ջակամ գետի աջակողմյան ճյուղի վրա, պահպանվում են ջրաղացի ավերակներ:



ԱՂԱՋ-ՂԱԼԱ. միջնադարյան բերրի մնացորդներ


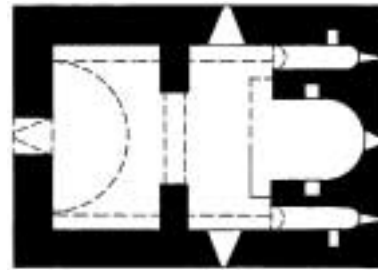
ԱՂԱՋ-ՂԱԼԱ

Տեղադրություն. գտնվում է շրջկենտրոնից 21 կմ հարավ-արևելք՝ Ջակամ գետի աջ կողմում, ծովի մակերևույթից 1290-1340 մ բարձրության վրա:

Բերդ. գյուղի նշանավոր հուշարձաններից է *Աղաջ-Ղալա* (թարգմ. Փայտե բերդ) կամ *Շահիեթար* միջնադարյան ամրոց-դղյակը, որի ավերակները պահպանվում են Աղաջ-Ղալայի արևմտյան կողմում՝ Եկեղեցաջուր (Քիլիսասույու) գետի աջակողմյան բարձրադիր ապառաժոտ լեռան գագաթին:

Ժայռի հարավային, արևմտյան և արևելյան զառիթափ լանջերն ապահովում են բնական անառիկությունը, իսկ հյուսիսային և մասամբ էլ արևելյան մատչելի հատվածներն ամրացվել են հաստահեղույս պարիսպներով, որոնց ավերակները պահպանվել են մինչև 2,5-3 մ բարձրությամբ:

1721. “Свод...”, с. 148-149.
 1722. “Кавказский календарь на 1910 г.”, с. 178.
 1723. “Кавказский календарь на 1915 г.”, с. 86.
 1724. “Свод...”, с. 150-151.
 1725. “Кавказский календарь на 1910 г.”, с. 179.
 1726. Նույն տեղում, էջ 87:
 1727. «ԱՄՀ», հ. 4, Բաքու, 1980, էջ 181:
 1728. ԳԱԹ, Ս. **Քամայանի** ֆ., տեսք N 1, VI-11, ք. 11:
 1729. Նույն տեղում, ք. 35:



ԱՂԱՋ-ՂԱՆԱ. Շահփեքարի վանք

Բերդի շրջակայքում պահպանվել են միջնադարյան ընդարձակ գյուղատեղիներ ու գերեզմանոցը, իսկ փոքր-ինչ արևելքում կա ավերակված մի մատուռ. «Աղաջ-Ղալաի դեմ բարձրանում է **Չոքան-**

Սդնախ սարը, որի հիսսիսայի փեշում շինած է մատուռ...»¹⁷³⁰:

1730. Նույն տեղում, ք. 10:



ԱՂԱՋ-ՂԱՆԱ. Շահիեքարի վանք, մանրամասներ

Շահիեքարի վանք. Աղաջ-Ղալայից մոտ 6 կմ հարավ-արևմուտք ընկած բարձրադիր տափարակի վրա՝ գյուղատեղիի տարածքում, կիսավեր դրությամբ պահպանվել է Աղաջ-Ղալայի կամ Շահիեքարի վանքը: Համալիրը բաղկացած է եկեղեցուց և շուրջը տարածվող ավերակ գերեզմանոցից¹⁷³¹:

Եկեղեցի. անմշակ ու կոպտատաշ քարով (անկյունաքարերի մեծ մասը սրբատաշ են), կրաշաղախով կառուցված եկեղեցին ունի միանավ բազիլիկ թաղակապ հորինվածք: Արտաքին չափերն են՝ 9,3 x 7 մ: Երկթեք ծածկի տակ առնված տանիքը ներքուստ պահում է մեկ զույգ որմնասյուներից հենված թաղակիր կամարը: Արևելյան կողմում՝ ավագ

խորանից աջ և ձախ, կան մեկական թաղակապ կրկնահարկ ավանդատներ, որոնք ևս ունեն կիսաշրջանաձև խորաններ: Խորանի և ավանդատների որմերին զետեղված են փոքր խորշ-խորհրդանոցներ: Լուսավորությունն իրականացված է 4 ճակատներից բացված նեղ, դեպի ներս լայնացող լուսամուտների միջոցով: Մուտքը բացված է արևմուտքից: Եկեղեցու պատերի մեջ ներքուստ և արտաքուստ ազուցված են պարզ ու հնաոճ, անարձանագիր խաչքարեր և խաչազարդ բեկորներ:

Ըստ ճարտարապետական առանձնահատկությունների՝ եկեղեցին թվագրվում է Ժ-ԺԱ դդ.:

Մեր այցելության ժամանակ (1980-ական թվականներին) քանդված էին եկեղեցու պատերի միջնամասերը, լուսամուտների հատվածները (հատկապես հարավից):

1731. **Բարխուտարեանց Մ.**, Արցախ, էջ 58: **Ոսկեան Հ.**, Արցախի վանքերը, «Հանդես Ամսօրեայ», 1951, օգոստոս-հոկտեմբեր, էջ 341:



ԱՂԱՋ-ՂԱՍԱ. Սբ. Ղազար անվամբ միջնադարյան գերեզմանոց



Գերեզմանոց. տարածվում է Աղաջ-Ղալայից հյուսիս-արևմուտք՝ սարի գագաթին. պահպանվել է երեք շիրմաքար: Հնավայրը հայտնի է Սբ. Ղազար անվամբ:

ԱՂԲԱՇԼԱՐ

Գտնվում է շրջկենտրոնից 39 կմ հարավ՝ Չակամ գետի աջ ափին, ծովի մակերևույթից 1040-1160 մ բարձրության վրա:

Աղբաշլարի շրջակայքը հետագոտած միակ անձր բանահավաք Ս. Քամայանն է, ուստի 1890 թ. շրջագայության ընթացքում կատարված և գյուղի հուշարձաններին վերաբերող նրա գրառումները ներկայացնում ենք ամբողջությամբ. «Առավոտը կանուխ ելա *Փնդխլուից* ու դեպի արևալուսիսիս գնալով իջա ձորը, ուր գետակները միախառնված կազմել են *Չազամ* գետը: Չախ ափով գնում էի, մի ժամից յետ հասա հասարակ փայտե կամրջի, որից 30 քայլ դեռ աջ ափին ճամբի վերի կռան կլկլում է *Աթոի-Բուլաղը*: Այսպես հորջորջվելու պատճառը երևի այն է, որ քարածերայից 2 արշին բարձրից թափվելով ձիու վրա նստած կարելի է լինում խմել: Ծատուրը պատմում էր, որ աղբրի ական մոտ խաչքարի տակից փորել հանել են արծաթ փողեր:

Կարծում էի, թե Ծատուրի ասածը սովորական խաչքար է, փնտրեցի չկար, յետո զարմանքով նշմարեցի բնութիւնից տաշած քարագրոցն, որի հարավային երեսին մեծ խաչաձև է նկարած ու մոտը գրած *„Ս(ուր)ք խաչս բարեխոս է բարեմիտ Դաթին, որ շինեաց Չասատի կամու(ր)ճն յիշատակ հոգոյ իւրոյ. Թվ(ին) ՌՃՁ (1607)„*: Այդ գրութիւնը կարդալուց յետ դիտեցի, երևաց հին կամրջի խելի մնացորդը աջ ափին:

Աթոի-Բուլաղից ներքև գնալով գետի ձախ կողմից *Սիարլու* ձորն է, ձորաբերանում մի քանի

տնվոր, նրանից ցած Չանաղչի ձորն է, աջ ափից յետո կամուրջի ավերակ, բացի միջին մասից, միս մասերը կա: Այդ խախտվելով, շինելիք ճամբին էլ մնացել է կիսատ: Ուղեկցիս ասելով այժմ այս ձորով անցնելը դժար չէ, նախկին տարիները բոլորովին անհնար է եղել գետի վարար միջոցին անցնելը: Այժմ սալ բանում է, ավերված կամրջի հանդեպ աջ ափին պահականոց կա, որին *Քեռրփի Գեոզ* են ասում, իսկ ներքև ձախ կողմում ընկնում են *Շամլուտ* և *Աղ-դարա* ձորերը»¹⁷³²:

ԱՂԲՈՒԼԱՂ

Գտնվում է շրջկենտրոնից 16,5 կմ հարավ՝ Ասրիկ գետակի ձախ ափին՝ ծովի մակերևույթից 840-880 մ բարձրության վրա՝ Խորանաշատի հռչակավոր վանքից 3 կմ հարավ-արևելք:

Ներկայիս թրքաբնակ գյուղը գոյացել է խորհրդային տարիներին՝ ԺԸ դարից ի վեր հայաթափ գյուղատեղիի տեղում:

Գյուղամիջում պահպանվում են հին ջրաղացի ավերակները:

ԱՂԴԱՍ

Գտնվում է շրջկենտրոնից 10 կմ հարավ-արևմուտք՝ Ախնջի գետի ձախ ափին:

Ներկայիս թրքաբնակ գյուղը գոյացել է Ի դարի սկզբներին: 1908 թ. ունեցել է նոր-նոր նստակեցության անցած 185 թուրք բնակիչ¹⁷³³:

ԱՂԴԵՐԵ

Գտնվում է շրջկենտրոնից 29 կմ հարավ՝ Չակամ գետի ձախ կողմում՝ ծովի մակերևույթից 850-900 մ բարձրության վրա:

1732. Գ.ԱԹ, Ս. Քամայանի ֆ., տետր N 1, VI-11, ք. 34-35:

1733. “Кавказский календарь на 1910 г.”, с. 173.

Գյուղի պատմական անունը մոռացված է: Հայաստանի է եղել ԺԸ դարավերջին: Հայտնի է, որ ԺԹ դարի 2-րդ կեսին գյուղը պատկանում էր թուրք կավածատեր Ջուղադարովին¹⁷³⁴:

ԺԹ դարավերջին ակնատեսը նշել է. «Աղ-դարահի դեմը, Չակամ գետի աջ ափին շինած է Սըղըրտչի վանքը Վալիջան սարի փեշում»¹⁷³⁵:

ԱՇԱՂԻ (ՆԵՐՔԻՆ) ԱՅԻՓԼԻ

Տեղադրություն. գտնվում է շրջկենտրոնից 19 կմ հարավ-արևելք՝ կից՝ Թբիլիսի-Բաքու երկաթգծին, Չակամ գետի ստորին հոսանքի շրջանում (ձախակողմում), ծովի մակերևույթից 350-410 մ բարձրության վրա:

Պատմություն. ԺԹ դարավերջին գյուղը պատկանում էր թուրք 16 կավածատերերի¹⁷³⁶:

Բնակչություն. 1864 թ. Աշաղի Այիփլին հիշվում է որպես թյուրքական խաշնարած ցեղերից մեկի ձմեռային հանգրվան¹⁷³⁷: Տասը տարի անց՝ 1874 թ., լայնատարած տափաստանում ցրված և 4-5 ձմեռոցից բաղկացած ու միմյանցից 3-5 կմ հեռավորություն ունեցող գյուղը՝ նոր-նոր մշտաբնակների վերածված բնակչությանը, կազմել է 1685 շունչ (բոլորն էլ շիա մահմեդականներ)¹⁷³⁸: 1886 թ. այստեղ հաշվառվել է 349 տուն, 2111 շունչ (1189 ար., 922 իգ.)¹⁷³⁹, 1908-ին՝ 2490¹⁷⁴⁰, իսկ 1976-ին՝ 5944 բնակիչ¹⁷⁴¹:

Տնտեսություն. անասնապահությունից զատ տեղի բնակիչները զբաղվում էին բիսմի արմատի արդյունահանմամբ, որը ոչ միշտ էր եկամտաբեր: Ահա թե ինչ է պատմում ժամանակակիցը (1890 թ.). «Տափաստաններում ջրի պակասութիւն լինում է: Չազամ գետը չհասած Այիփլուն ցամաքում է: Այդ տեղերը գտնվում է բիսմի արմատ մեծ քանակով. թուրքի մինը 3000 փութ ժողովել էր երկաթուղու վարչութեան գետնի վրա. փութին 6 կոպ., գետնավարձ հաշված մինչև այդ օրը պահելու վարձ տալու էր 2700 ռուբլի, անճար թուրքը փախել էր: Աճուրդի հանելով ժողոված բիսմը երկաթուղու վարչութեան վրա մնացել էր 100 ռուբլով...»¹⁷⁴²:

ԱՇԱՂԻ-ՂՈՒՇՉՈՒ

Գտնվում է շրջկենտրոնից 6 կմ հարավ-արևելք, Թոուզ-Գանձակ երկաթգծի աջ եզրին, ծովի մակերևույթից 440-490 մ բարձրության վրա:

1734. ԳԱԹ, Ս. Քանայանի ֆ., տետր N 1, VI-11, ք. 11:

1735. Նույն տեղում:

1736. ՀԱԱ, ֆ. 93, ց. 1, գ. 388, ք. 4-5:

1737. Мевес В., Очерки Елисаветопольского уезда, “Кавказ”, 1865, N 85, с. 420. Տես՝ Խանլարի շրջանի Բիրզոյոզ գյուղի բաժնում, էջ 360:

1738. “Кавказский календарь на 1886 г.”, с. 142.

1739. “Свод...”, с. 76-77.

1740. “Кавказский календарь на 1910 г.”, 192.

1741. «ԱՄՀ», հ. 1, էջ 507:

1742. ԳԱԹ, Ս. Քանայանի ֆ., տետր N 1, VI-11, ք. 2-3:

Ներկայիս թրքաբնակ գյուղը գոյացել է ԺԹ դարավերջին, երբ խաշնարած ցեղերը, տեղի տալով ցարական իշխանությունների պահանջներին, ստիպողաբար նստակեցության են անցել մախկին ձմեռոցի տեղում:

1976 թ. գյուղն ունեցել է 5316 բնակիչ¹⁷⁴³:

ԱՇԱՂԻ-ՄՅՈՒՆԱՅՈՒՆԱՅՈՒՆ

Գտնվում է շրջկենտրոնից 7 կմ հյուսիս՝ ծովի մակերևույթից 350 մ միջին բարձրության վրա:

Ներկայիս թրքաբնակ գյուղը գոյացել է Ի դարի սկզբներին:

1976 թ. ունեցել է 1259 բնակիչ¹⁷⁴⁴:

ԱՇԱՂԻ-ՕՔՍՅՈՒՉԼՅՈՒՆ

Գտնվում է շրջկենտրոնից 3 կմ հարավ-արևմուտք՝ ծովի մակերևույթից 480-520 մ բարձրության վրա:

Մի քանի ձմեռոցներում և ամառանոցներում բնակվող խաշնարածները, կառավարության պահանջով համախմբվելով ներկայիս գյուղի տեղում, նստակեցության անցնելով, բնակավայրի հիմքը դրել են ԺԹ դարավերջին:

Բնակչության թվաքանակին վերաբերող վիճակագրական մի քանի տվյալների համադրումը ներկայացնում է հետևյալ պատկերը.

տարեթիվ	տուն	արական	իգական	միասին
1886 ¹⁷⁴⁵	169	861	484	1345
1908 ¹⁷⁴⁶				1399
1914 ¹⁷⁴⁷				1464
1976 ¹⁷⁴⁸				4323

ԱՇՐԱԼԱՐ

Գտնվում է շրջկենտրոնից 28 կմ հարավ՝ Չակամ գետի ձախ ափին, ծովի մակերևույթից 830-900 մ բարձրության վրա:

Ներկայիս փոքրիկ գյուղը գոյացել է խորհրդային տարիներին՝ հայաթափ հին գյուղատեղիում:

ԱՍՐԻԿ-ՋՐԳԱԽԱՆ

Գտնվում է շրջկենտրոնից 14 կմ հարավ՝ Ասրիկ գետի ձախ ափին՝ Խորանաշատի մեծահոջակ վանքից 2,5 կմ հյուսիս-արևելք, ծովի մակերևույթից 740-810 մ բարձրության վրա:

1770-ական թվականներից ի վեր հայաթափ գյուղատեղիում խաշնարած թուրք ցեղերը նստակեցության են անցել և Ի դարի սկզբներին հիմնել ներկայիս գյուղը:

1979 թ. ունեցել է 1722 բնակիչ¹⁷⁴⁹:

1743. «ԱՄՀ», հ. 1, էջ 508:

1744. Նույն տեղում:

1745. “Свод...”, с. 148-149.

1746. “Кавказский календарь на 1910 г.”, с. 339.

1747. “Кавказский календарь на 1915 г.”, с. 168.

1748. «ԱՄՀ», հ. 1, էջ 509:

1749. «ԱՄՀ», հ. 4, էջ 235:

ԱՐԱՆ (ԱՐԱՆԴՈՒՐ)

Գտնվում է շրջկենտրոնից մոտ 17 կմ հարավ-արևելք:

Երկրամասի հայաբնակ այլ գյուղերի նման Արանը ևս հայ բնակչությունից պարավել է 1770-ական թվականներին:

Խորհրդային տարիներին միավորված էր Յանիսիի գյուղի գյուղական խորհրդի հետ:

Ի դեպ, Արանդուր գյուղանվանը հանդիպում ենք գյուղը լքած հայերի նոր հանգրվան Մեծ Շուլավերի (այժմ՝ Շահումյան ավանը Մառնեուլի շրջանում) գերեզմանոցում.

Տապանաքար. չափերը՝ 167 x 67 x 20 սմ, ուղղանկյունաձև, վերնամասը՝ կամարաձև, արձանագրությունը՝ հայերեն 11 տող, ապա՝ վրացերեն 2 տող.

Այս է տապան / Աննայի՝ կողակից է Սարգսի, / սա է հարսն ու/ստա Կարապետի, / որ է կեղծաք / Արանդրէցի, որ / որ տացէ Ա(ստուա)ծ / ողորմի Է(ա)սին... / եան ողորմեսցի / թվ(ի)ն ՌՄԾԶ (1807)-ի:

Վրաց.՝ Սարգիսասա | մեռողը (թարգմ. Սարգսի կողակից): Հրատ. **Ասլանյան Ս., Կարապետյան Ս.**, Շուլավեր, էջ 45:

ԲԱԿԿԱԼԻ

Գտնվում է շրջկենտրոնից 22 կմ հարավ՝ Ասրիկ և Ջակամ գետերի միջև վեր խոյացող Բակկալի լեռան (1733 մ) արևելյան ճյուղի հարավարևելահայաց լանջին:

Ներկայիս գյուղը գոյացել է խորհրդային տարիներին:

ԲԱՅՐԱՍԼԻ

Գտնվում է շրջկենտրոնից 10 կմ հարավ-արևելք՝ Ասրիկ գետի աջ ափին՝ ծովի մակերևույթից 590-660 մ բարձրության վրա:

Գյուղը ԺԹ դարավերջին հիմնել են խաչնարած բայրամի թուրք ցեղերը: Նույն դարավերջին Բայրամի թուրք Մուլթանովների սեփականությունըն էր¹⁷⁵⁰:

Հայանի է, որ ԺԹ դարի կեսերին բայրամի ցեղախումբը թափառական կյանք էր վարում, ուստի արժանահավատ մարդահամար դյուրին չէր կատարել, թվերն ուռճացվում էին: Այսպես, 1886 թ. այստեղ հաշվառվել է 214 տուն, 1070 շունչ (606 ար., 464 իգ.)¹⁷⁵¹, 1908-ին՝ 1831¹⁷⁵², 1914-ին՝ 923 բնակիչ¹⁷⁵³:

ԲԵՅՈՒԿ-ՂՇԼԱՂ

Գտնվում է շրջկենտրոնից 31 կմ հարավ՝ Ասրիկ գետի ձախ կողմում՝ ծովի մակերևույթից 1430-1600 մ բարձրության վրա:

1750. ՀԱԱ, ֆ. 93, ց. 1, գ. 388, ք. 14-15:

1751. “Свод...”, с. 78-79.

1752. “Кавказский календарь на 1910 г.”, с. 196.

1753. “Кавказский календарь на 1915 г.”, с. 95.

Ներկայիս թրքաբնակ գյուղը հայաթափ հին գյուղատեղիում գոյացել է խորհրդային տարիներին քաղաքական նկատառումներով մեկուսատարածքում (անկլավ) հայտնված հայաբնակ Արծվաշեն գյուղը օղակի մեջ առնելու նպատակով:

1976 թ. ունեցել է 2800 բնակիչ¹⁷⁵⁴:

ԲՈԶԱԼՂԱՆԼԻ

Արևելքից կից է Թոուզ շրջկենտրոնին: Ծովի մակերևույթից ունի 410-420 մ բարձրություն:

Հայտնի է, որ տակավին 1860-ական թվականներին խաչնարած բոզաղանի ցեղախմբերը թափառական կյանք էին վարում, ուստի արժանահավատ մարդահամար կամ հարկատուների ցուցակներ կազմելը դյուրին չէր: Այս առումով, մասնավորապես Բոզաղանուլի մասին ժամանակակիցը նշել է. «Ընդունենք, թե 152 ծովս ունեցող Բոզաղանուլ գյուղից հարկավոր է հարկ հավաքել: Այս գյուղը ցրված է ինչպես մեր, այնպես էլ Շիրակի գավառներում, իսկ ծովալ՝ ծխից հեռու է տասնյակ վերատերով: Շատ դժվար է ճշմարիտ ասել, թե ինչով են զբաղված այս գյուղի բնակիչները, ինչպես ասում են նրանք՝ գրեթե բոլորը անասնապահներ են, իսկ ինչպես անասնապահներ մի տեղում ոչ ամռանը ոչ էլ ձմռանը երկար չեն ապրում, արդյունքում հարկահավաքության ժամանակ հարկահանի համար նրանց գտնելը շատ դժվար է...»¹⁷⁵⁵:

Հայտնի է, որ ԺԹ դարավերջին Բոզաղանուլի կալվածատերը Յուսուփ բեկ Խանբուրդաղովն էր¹⁷⁵⁶:

Բոզաղանուլի բնակչության թվաքանակի վերաբերյալ վիճակագրական մի քանի տվյալների համադրումը ներկայացնում է հետևյալ պատկերը.

տարեթիվ	տուն	արական	իգական	միասին
1886 ¹⁷⁵⁷	264	1071	544	1615
1914 ¹⁷⁵⁸				2396
1976 ¹⁷⁵⁹				6050

ԳԱԶԿՈՒԼՈՒ

Գտնվում է շրջկենտրոնից 2,5 կմ հարավ՝ Ախնջի գետի աջ ափին:

1754. «ԱՄՀ», հ. 2, էջ 288:

1755. **Мевес В.**, նշվ, աշխ., էջ 440 (բնագրում՝ “Положим, что из деревни Бозаганлы, имеющей 152 дыма, следует собрать подать. Эта деревня раскинута и в нашем уезде и в Ширакском приставстве, а дым от дыма отстоит на десятки верст; сказать наверно, чем занимаются жители этой деревни очень трудно; почти все они, как говорят, скотоводы, а как скотоводы не живут на месте долго ни летом, ни зимою, то во время взноса податей их очень трудно отыскать сборщику”).

1756. ՀԱԱ, ֆ. 93, ց. 1, գ. 388, ք. 30-31:

1757. “Свод...”, с. 144-145.

1758. “Кавказский календарь на 1915 г.”, с. 100.

1759. «ԱՄՀ», հ. 2, էջ 218:

Աննշան գյուղակ է՝ գոյացած խորհրդային տարիներին:

ԳՅՈՒՎԱՆԴԻԿ

Գտնվում է շրջկենտրոնից 36 կմ հարավ՝ Ասրիկ գետի ակունքի շրջանում՝ ծովի մակերևույթից 1720-1780 մ բարձրության վրա:

Ներկայիս թրքաբնակ գյուղը գոյացել է խորհրդային տարիներին՝ ԺԸ դարավերջից հայաթափ գյուղատեղիում:

ԳՅՈՒՋ-ՂՐԸԽԼԻ

Գտնվում է շրջկենտրոնից 16,5 կմ հարավ-արևելք՝ ծովի մակերևույթից 360-380 մ բարձրության վրա:

Գոյացել է խորհրդային տարիներին:

ԳՅՈՒՋ-ՋՐԴԱԽԱՆ

Գտնվում է շրջկենտրոնից 3 կմ հյուսիս՝ ծովի մակերևույթից 380-410 մ բարձրության վրա՝ լայնատարած դաշտավայրում:

Գոյացել է խորհրդային տարիներին:

ԳՈՆԴԱՐԼԻ

Գտնվում է շրջկենտրոնից 31 կմ հարավ-արևելք, Եկեղեցաջուր (Քիլիսասույու) գետակի աջ արևմտահայաց ձորալանջին, ծովի մակերևույթից 1450-1520 մ բարձրության վրա:

Ներկայիս թրքաբնակ փոքրիկ գյուղը գոյացել է խորհրդային տարիներին՝ ԺԸ դարավերջից հայաթափ գյուղատեղիում:

ԳՈՆԴԱՐ-ՂՈՒՇՉՈՒ

Գտնվում է շրջկենտրոնից 4 կմ հարավ՝ Եկեղեցաջուր գետակի ափերին, ծովի մակերևույթից 460-490 մ բարձրության վրա:

Գյուղը գոյացել է խորհրդային տարիներին: 1977 թ. ունեցել է 1921 բնակիչ¹⁷⁶⁰:

ԵՂՈՒՆԲՈՒԼԱՂ

Գտնվում է շրջկենտրոնից 29 կմ հարավ-արևելք՝ ծովի մակերևույթից 1350-1420 մ բարձրության վրա:

Ներկայիս թրքաբնակ գյուղը գոյացել է խորհրդային տարիներին՝ ԺԸ դարավերջից հայաթափ գյուղատեղիի տեղում:

ԹՈՒԹԻ ՔԱՂԱՔ

Գտնվում է Ղազախ-Գանձակ մայրուղու և երկաթգծի վրա՝ Ղազախից 24 կմ հարավ-արևելք, ծովի մակերևույթից 430-455 մ բարձրության վրա:

Մինչև 1935 թ. եղել է երկաթուղային կայարան, մինչև 1947 թթ.՝ քաղաքատիպ ավան, այնուհետև՝ քաղաք: Համանուն շրջանի վարչական կենտրոնն է:

ԻԲՐԱՀԻՄ-ՀԱՋԻԼԻ

Գտնվում է շրջկենտրոնից 15 կմ հարավ-արևելք՝ ծովի մակերևույթից 490-520 մ բարձրության վրա:

Ներկայիս թրքաբնակ գյուղը գոյացել է ԺԹ դարավերջին՝ ուշ միջնադարից հայաթափ գյուղատեղիի տեղում:

1979 թ. ունեցել է 2515 բնակիչ¹⁷⁶¹:

ԻՍԱԶԵՆԴ (ԻՍԱԽԱՆ)

Գտնվում է շրջկենտրոնից 27 կմ հարավ՝ Ջակամ գետի ձախ ափին՝ ծովի մակերևույթից 1820-1850 մ բարձրության վրա:

Ներկայիս գյուղը գոյացել է խորհրդային տարիներին՝ հայաթափ հին գյուղատեղիի տարածքում:

Հայտնի է, որ ԺԹ դարավերջին գյուղը (հիշատակվում է Իսախան անվամբ), թուրք կալվածատեր Չուլղադարովի սեփականությունն էր¹⁷⁶²:

ԼԱՋԻԼԱՐ

Գտնվում է շրջկենտրոնից 38 կմ հարավ՝ բարձրադիր սարալանջին, ծովի մակերևույթից 1700-1770 մ բարձրության վրա:

Ներկայիս թրքաբնակ գյուղը գոյացել է ԺԸ դարի 70-ական թվականներից հայաթափ գյուղատեղիում:

ԽԱԹԻՆԼԻ

Գտնվում է շրջկենտրոնից 6 կմ հյուսիս-արևելք՝ ծովի մակերևույթից 360-365 մ բարձրության վրա՝ միապաղաղ հարթավայրում:

Ներկայիս թրքաբնակ գյուղը գոյացել է ԺԹ դարավերջին:

1908 թ. ունեցել է 1510¹⁷⁶³, 1914-ին՝ 1691 բնակիչ¹⁷⁶⁴:

ԽՆՆԱՂՈՒՆ

Գտնվում է շրջկենտրոնից 22 կմ հարավ՝ ծովի մակերևույթից 1350-1400 մ բարձրությամբ լեռան արևելահայաց լանջին:

Ներկայիս թրքաբնակ փոքրիկ գյուղը գոյացել է խորհրդային տարիներին՝ ԺԸ դարավերջից հայաթափ գյուղատեղիում:

ԿԵՋԱՎԵՆԴ

Գտնվում է շրջկենտրոնից 21,5 կմ հարավ-արևելք՝ ծովի մակերևույթից 1250-1270 մ բարձրության վրա:

Մի քանի տնից բաղկացած թրքաբնակ գյուղակ է՝ գոյացած խորհրդային տարիներին՝ հայաթափ գյուղատեղիում:

1761. «ԱՄՀ», հ. 4, էջ 362:

1762. Գ.ԱԹ, Մ. Քանայանի ֆ., տետր N 1, VI-11, ք. 11:

1763. “Кавказский календарь на 1910 г.”, с. 395.

1764. “Кавказский календарь на 1915 г.”, с. 196.

1760. «ԱՄՀ», հ. 3, էջ 507:

ԿՈՎԼԱՐ (ԿՈՎԼԱՐ-ՍԱՐԼԻ)

Գտնվում է շրջկենտրոնից 11 կմ հարավ-արևելք՝ Թուրգ-Գանձակ երկաթգծի աջ եզրին, ծովի մակերևույթից 410-430 մ բարձրության վրա:

Ներկայիս թրքաբնակ գյուղը հիմնել են ԺԹ դարավերջին նստակեցության անցած խաչմարած ցեղերը:

1906 թ. ունեցել է 79 բնակիչ¹⁷⁶⁵:

ԿՐԶԵՆ (ԿՈՉԵՆ)

Տեղադրություն. գտնվում է շրջկենտրոնից 16 կմ հյուսիս-արևելք՝ Կուր գետից 1 կմ հեռավորության վրա՝ ոչ հեռու այն վայրից, որտեղ Տավուշ գետը միախառնվում է Կուրին, ծովի մակերևույթից 170-185 մ բարձրության վրա:

Պատմություն. հնում գյուղը գտնվել է ներկայիս վայրից 1 կմ արևելք՝ Կուր գետի աջ ափին և մի քանի անգամ ենթարկվել տեղափոխությունների: Գյուղի մերձակայքում պահպանված հին գյուղատեղիների առկայությունը վերը նշվածի վկայությունն է: Ի դեպ, հայտնի է, որ մինչև 1883 թ. Կրզենը «...նիշտ գետի ափին էր, մի խոնավ տեղում...»¹⁷⁶⁶, բայց հետո բնակիչները նոր գյուղ են հիմնել նախկինից «չորս վերստ հեռավորությամբ վեր մի բարձր տեղ»¹⁷⁶⁷:

Հերթական անգամ նոր գյուղը հիմնվում է Ի դարի սկզբներին, ավելի ստույգ՝ 1905-06 թթ. եղերական դեպքերից հետո: Կրզենը շրջապատված էր թրքաբնակ բազմաթիվ գյուղերով. «...միակ հայ գիւղն է, որ բոլորովին դաշտումն է»¹⁷⁶⁸:

1998 թ. թրքաբնակ հայոց հիմնավորը Կրզենը անվանափոխվել է և դարձել Գյունաշլի:

Կրզենցիների ծագումն ու բարբառը. ավանդաբար վկայվել է, որ վաղ անցյալում գյուղն ունեցել է շուրջ 700 տուն բնակիչ¹⁷⁶⁹, որոնք իբր ծագումով անեցիներ էին. «Գիւղացոց պատմելով նոցա նախ-

նիքը եկած են այդտեղ Անի քաղաքից մօտ 700 տուն, բայց տեղական օդը չկարողանալով տանել հետզհետե պակասելով մնացել են մինչև 18 տուն...»¹⁷⁷⁰:

Տեսակետ կա, ըստ որի՝ կրզենցիների նախնիները փոխադրվել էին Գողթան գավառից. «Կրզենի լեզուն շատ նմանութիւն ունի Ագուլեաց լեզուին: Ինչպէս երևում է, Պարսից ժամանակը Կրզեն գիւղացիք գողթած են Շահ-Ապասի օրով Գողթան գաւառից»¹⁷⁷¹: Նույն կարծիքն է հայտնվել նաև մեկ այլ թղթակցությունում. «...գաղթական են Ագուլիսի կողմերից, այս գաւառի բարբառով չեն խօսում, կանանց հագուստը թուրքի ձև է...»¹⁷⁷²:

ԺԹ դարում լեզուների՝ հաճախակի կրկնվող արշավանքների հետևանքով Կրզենը հարուստ ու բարեշեն բնակավայրից վերածվել է սակավամարդ ու աղքատիկ գյուղակի: Կրզենի համար առանձնապես կորստաբեր էր Բուրդադարի գլխավորած հրոսակախմբի անակնկալ հարձակումը (Շամիլի օրերում՝ 1797-1871) եկեղեցական տոնակատարության պահին: Սպանդն ու ավարառությունը ուղեկցվել էին գերեվարությամբ: Տեղահանվածների մնացորդները սփռվել են Հայաստանի ու Վրաստանի զանազան վայրերում, հաստատվել Գանձակում¹⁷⁷³, հիմնել Գանձակի Սարով և Արեշի Խանդակ գյուղերը¹⁷⁷⁴:

1840-ական թվականներին Ղ. Ալիշանը¹⁷⁷⁵, ապա, նրան հետևելով՝ նաև Ալ. Երիցյանը¹⁷⁷⁶, Մ. Բարխուտարյանը¹⁷⁷⁷ և Քաջբերունին¹⁷⁷⁸ կարծիք են հայտնել, թե կրզենցիները ուղիների մնացորդներ են և խոսում են ուղիներեն, բայց հայադավան են ու նաև հայախոս:

ԺԹ դարավերջին հայ մամուլը բազմիցս անդրադարձել է գյուղի բնակիչների անհասկանալի բարբառին և մատնանշել դրա կապը Ագուլիսի բարբառի հետ¹⁷⁷⁹:

Վկայություն կա նաև կրզենցիների՝ գրեթե թրքախոս լինելու մասին. «Հասարակ խօսակցութիւն անգամ թուրքերէն են խօսում և հայ լեզուն մոռանալու վրա են...»¹⁷⁸⁰:

1765. "Кавказский календарь на 1910 г.", с. 292.

1766. «Նոր-Դար», 1886, N 119, էջ 2:

1767. Նույն տեղում:

1768. ԳԱԹ, Մ. Քանայանի ֆ., ց. 2, ք. VI, գ. 62, ք. 11: Նաև՝ «Արձագանք», 1893, N 44, էջ 2:

1769. Այս տվյալը պարբերաբար նշել են տարբեր հեղինակներ. «Գիւղն առաջ ունեցել է 700 տուն հայ բնակիչ, իսկ այժմս միայն 30 տուն...» («Նոր-Դար», 1886, N 119, էջ 2): Նաև՝ «Մօտ 700 տուն եղած է գիւղումս, բայց այսօր մնացած է միայն 30 ծովս. պատճառն այն է, որ օդն և կլիման խիստ ծանր են ամբար: Այս պատճառաւ համեմատելով ամեն տարուայ ծնածները մեռելոց հետ՝ միշտ ատելի եղած է վախճանուածների թիւն» (Քարխուտարեանց Մ., Արցախ, էջ 59): Նաև՝ «...այստեղ բնակվել է 700 տուն ժողովուրդ, այնինչ իմ այցելած միջոցին 30 տուն էին հաշվում՝ շրջապատած 30 հազար թուրք ազգաբնակչութիւնով: Տեղացիք ասում էին, երբ ռուսները տիրեցին մեր կողմերին ու արգելեցին աշկարա գեներ կրել, այս ժամանակից դժվարացաւ մերոց ապրելը թուրքերի մէջ, կտրված հայ գեղերից: Բնակիչների մեծ մասը անճարացած ցրվեցին այս ու այն կողմերը: Նրանց ցրվելու, նվազելու պատճառը միմակ թուրք տարրի ճնշումը չի եղել. դրան միացել է Քռան ափի ծանր կլիման, տենդաբեր օդը, թունաւոր մոծակը, անտառների տոթն ու շոքը...» (ԳԱԹ, Մ. Քանայանի ֆ., ց. 2, ք. VI, գ. 62, ք. 11-12):

1770. «Մշակ», 1879, N 35, էջ 2:

1771. «Նոր-Դար», 1886, N 119, էջ 2:

1772. «Արձագանք», 1893, N 44, էջ 2:

1773. Карбелашвили Д. П., Кирзан и кирзаны, "Известия" Азерб. филиала АН СССР, 1937, N 2, с. 42.

1774. «Նոր-Դար», 1886, N 119, էջ 2:

1775. Ալիշան Ղ., Քաղաքական աշխարհագրութիւն, Վենետիկ, 1853:

1776. Ерицов А. Д., Экономический быт государственных крестьян Казахского уезда Елисаветпольской губернии, Тифлис, 1886, с. 44.

1777. Քարխուտարեանց Մ., Արցախ, էջ 59:

1778. Քաջբերունի, Կրզեն գիւղի ատերումը, «Արարատ», 1911, էջ 954 (քառամաս հոդվածաշարը տես՝ «Արարատ» 1911, հոկտեմբեր, նոյեմբեր, դեկտեմբեր և 1912 թ. հունվար ամիսների համարներում):

1779. «Նոր-Դար», 1886, N 119, էջ 2: Նաև՝ «Արձագանք», 1893, N 44, էջ 2:

1780. «Մշակ», 1879, N 35, էջ 2: Ի դեպ, վիճակագրական մեկ այլ տվյալի համաձայն՝ գյուղն ուներ 27 տուն, 160 բնակիչ՝ 90 ար., 70 իգ. («Свод...», с. 144-145):

Կրգենցիների բարբառին անդրադարձել է նաև Սարգիս Քամայանը, ըստ որի՝ նրանք զուտ հայախոս են. «Գնամ կրգենցոց բարբառին վերջապես: Այնտեղ եղած տապանաքարերի վրայի գրվածքները հայատառ են, հայ բառերով հին թէ՛ նոր հանգստարաններում: Ողջ ու առողջ կրգենցիք էլ խօսում էին հայերեն իրանց յատուկ բարբառով, որի արտասանութիւնը բաւական սուպո ու կոպիտ է, բայց մեջը ուտիերենի ոչ մի նշան չկա: Կրգենցին խօսում է շատ արագ, անսովոր ականջի համար խորթ ու անհասկանալի է նրանց խոսվածքը, ինչպէս անհասկանալի են թվում մեզ գոկերի, զեյթունցիների, սասունցիների արագ խոսվածքը լսելիս: Բայց չէ՞ որ նրանք հայերեն են: Չգիտեմ, նախկին կրգենցիք մի քանի հարիւր տարի առաջ ուտիերեն խօսեցել են թէ՛ չէ, բայց ներկա կրգենցոց գրույցի, խօսակցութեան մեջ ոչ մի հետք չկայ ուտիերենի: Ահա լեզվի նմուշներ կրգենցիների և ուտիների. այժմեանից ներողութիւն եմ խնդրում այն սխալների համար, եթէ կնկատվեն ուտիերեն բառեր արտասանելիս, որովհետև 36 տարի առաջ եմ եղել նրանց մոտ ուսուցիչ Նիժ աւանում:

Կրգենցիք համբարքն անում են զուտ հայերեն, միայն չորսի փոխարեն ասում են չորք, եօթի տեղ օխտ, իսկ նիժեցին 1-10 համարում է այսպէս՝ սա, պա, խիք, բիք, խո, ուղկ, վուղ, մուղկ, վույ, վիծ, 20-ին ասում է դա, 30-ին սադա վիծ, 40-ին պադա կամ պադօ, 50-ին պադավիծ, 60-ին խիքդօ, 70-ին խիքդավիծ, 100-ին բաճ, 1000-ին հազար»¹⁷⁸¹:

1934 թ. մայիսին Դ. Կարբելաշվիլին և Վ. Գուկասովը գյուղում կատարած ուսումնասիրություններից հետո փաստել են, որ Կրգենի բարբառն իրականում որևէ կապ չունի ուղիների հետ և Խոյի, Ղարաբաղի, Ագուլիսի բարբառների ու թուրքերենի յուրօրինակ խառնուրդ է¹⁷⁸²:

1958 թ. լեզվաբան Ռ. Բաղրամյանը զարգացրել է մի տեսակետ, ըստ որի Կրգենի բարբառը, իբրև միջանկյալ մակարդակ, «պահպանվել է մայր բարբառի ու նրա դուստր՝ «Լ» և «Ս» ճյուղերի բաժանման վիճակը, թերևս այն պատճառով, որ բարբառների ճյուղավորման շրջանում նա կտրվել է քույր բարբառների միջավայրից և կղզիացել իր նոր հայրենիքում»¹⁷⁸³:

Բնակչություն. Կրգենի բնակչության թվաքանակի վերաբերյալ վիճակագրական առավել ստույգ տվյալներ մեզ հասել են սկսած 1840 թ.: Բնակչության թվաքանակի մեծ նվազում է նկատվել հատկապես հայ-թուրքական ընդհարումների շրջանում և դրան հաջորդած նյութական զրկանքներով լի տարիներին:

Կրգենի բնակչության թվաքանակի վերաբերյալ առկա վիճակագրական տվյալների համադրումը ներկայացնում է հետևյալ պատկերը.

տարեթիվ	տուն	արական	իգական	միասին
1804 ¹⁷⁸⁴	25	57	55	112
1840 ¹⁷⁸⁵	31	78	76	154
1841 ¹⁷⁸⁶		95	100	195
1842 ¹⁷⁸⁷		162	174	336
1844 ¹⁷⁸⁸		198	179	377
1849 ¹⁷⁸⁹		86	90	176
1853 ¹⁷⁹⁰		37	26	63
1857 ¹⁷⁹¹		65	68	133
1862 ¹⁷⁹²	20			
1866 ¹⁷⁹³	22			
1879 ¹⁷⁹⁴	18	67	76	143
1882 ¹⁷⁹⁵		115	70	185
1883 ¹⁷⁹⁶		117	76	193
1885 ¹⁷⁹⁷		127	79	206
1886 ¹⁷⁹⁸		131	85	216
1887 ¹⁷⁹⁹		137	88	225
1888 ¹⁸⁰⁰		140	90	230
1889 ¹⁸⁰¹		143	90	233
1890 ¹⁸⁰²		143	88	231
1891 ¹⁸⁰³		144	94	238
1892 ¹⁸⁰⁴		142	87	226
1893 ¹⁸⁰⁵		144	89	233
1894 ¹⁸⁰⁶		144	94	238
1897 ¹⁸⁰⁷		98	93	191
1898 ¹⁸⁰⁸		124	111	235
1899 ¹⁸⁰⁹		228	114	342
1900 ¹⁸¹⁰		226	113	339
1901 ¹⁸¹¹		266	114	380
1902 ¹⁸¹²		265	114	379

1784. «АКТЫ...», т. II, с. 597.

1785. ՀՀՊՊԿԱ, ֆ. 53, ց. 1, գ. 3800, ք. 7:

1786. Նույն տեղում, գ. 3802, ք. 57-58:

1787. Նույն տեղում, գ. 3805, ք. 84-85:

1788. Նույն տեղում, գ. 3809, ք. 73-74:

1789. Նույն տեղում, գ. 3818, ք. 75-76:

1790. Նույն տեղում, գ. 2743, ք. 102-103:

1791. Նույն տեղում, գ. 3830, ք. 292:

1792. Նույն տեղում, գ. 3841, ք. 193:

1793. Նույն տեղում, գ. 3848, ք. 86:

1794. Նույն տեղում, գ. 3870, ք. 90: Նաև՝ «Մշակ», 1879, N 35, էջ 2:

1795. Նույն տեղում, գ. 3874, ք. 129-130:

1796. Նույն տեղում, գ. 3875, ք. 3:

1797. Նույն տեղում, գ. 3877, ք. 8:

1798. Նույն տեղում, գ. 3879, ք. 127:

1799. Նույն տեղում, գ. 3880, ք. 31:

1800. Նույն տեղում, գ. 3882, ք. 136:

1801. Նույն տեղում, գ. 3884, ք. 12:

1802. Նույն տեղում, գ. 3887, ք. 155: Ի դեպ, վիճակագրական մեկ այլ տվյալով՝ նույն թվականին գյուղն ունեցել է 30 տուն, 170 բնակիչ՝ 90 ար., 80 իգ. (Բարխուտարեանց Մ., Արցախ, էջ 59):

1803. Նույն տեղում, գ. 3889, ք. 154:

1804. Նույն տեղում, գ. 3891, ք. 126:

1805. Նույն տեղում, գ. 3895, ք. 13-14:

1806. Նույն տեղում, գ. 3896, ք. 179-180:

1807. Նույն տեղում, գ. 3899, ք. 152-153:

1808. Նույն տեղում, գ. 3897, ք. 174:

1809. Նույն տեղում, գ. 3903, ք. 22:

1810. Նույն տեղում, գ. 3905, ք. 14:

1811. ՀՀՊՊԿԱ, ֆ. 56, ց. 1-2, 205, ք. 145-146:

1812. Նույն տեղում, գ. 3907, ք. 28-29:

1781. ԳԱԹ, Ս. Քամայանի ֆ., ց. 2, ք. VI, գ. 62, ք. 13-14:

1782. Карбелашвили Д. П., նշվ. հոդվածը, էջ 42:

1783. Բաղրամյան Ռ., Կրգենի բարբառի ուսումնասիրության շուրջ, ՀՍՍՌ ԳԱ «Տեղեկագիր», 1958, N 6, էջ 75: Նաև՝ նույնի Կրգենի բարբառը, Երևան, 1961:

1908 ¹⁸¹³	30	138	110	248
1914 ¹⁸¹⁴				111
1934 ¹⁸¹⁵	35	78	75	153
1961 ¹⁸¹⁶	50			
1988 ¹⁸¹⁷	60			

Առանձնապես ուշագրավ է 1862 թ. տնատեր ծխականների անվանական ցուցակը ներկայացնող սույն վավերագիրը.

«Ցուցակ ծխոց Շամշադոյ սահմանի Կրզեն յընթացս 1862 ամի.

1. Աբրահամ Սարուխանեանց
2. Ասլան Փոլաթեան Լևոնեանց
3. Մովսէս Գրիգորեան Սահակեանց
4. Մարգար Դազարեան Սահակեանց
5. Մաշան Անտոնեան
6. Գեորգ Աբագեանց
7. Դաիթ Յարութիւնեան Յովհաննեսեանց
8. Մարգար Յովհաննեսեանց
9. Ստեփան Գեորգեան Աղանեանց
10. Վանական Աղանեանց
11. Խաչատուր Յարութիւնեան Թարխանեանց
12. Մարգիս Մովսէսեան Թարխանեանց
13. Սահակ Յարութիւնեան Ալօնեանց
14. Յարութիւն Աբագեանց
15. Դազար Բաբեան Մելիքեանց
16. Ալեքսան Մայիլեան Մելիքեանց
17. Ալեքսան Այուրեանց
18. Յովհաննէ Մկրտչեան
19. Ալվազ Հակօբյան Սահակեանց
20. Յովհաննէ Վարդանեան

Յովակիմ քահանայ Ռոմբարեանց ի Թօփուզ գեղո՞»¹⁸¹⁸.

Բնակչության թվաքանակի շարունակական ելևէջներով հանդերձ՝ մինչև 1960-ական թվականները Կրզենը զուտ հայաբնակ էր¹⁸¹⁹: Գյուղի աղբրեջանացունը սկսվել է այդ տարիներից: 1961 թ. տվյալներով Կրզենում հայերի հետ արդեն ապրում էին 30 աղբրեջանցի ընտանիք¹⁸²⁰: 1988 թ.՝ գաղթի նախօրյակին, այդ թիվը կրկնապատկվել է (60 տուն)¹⁸²¹:

Բռնագաղթի օրերին կրզենցիների մի մասը վերաբնակվել է Հայաստանում՝ Շամշադինի, Արարատի (1-ական ընտանիք Լուսառատ և Փոքր Վեդի գյուղերում), Մասիսի (Միս գյուղում՝ 40-45 ընտանիք) շրջաններում, մի մասն էլ մեկնել են Ռուսաստան՝ Մոչի-Աղլեր (10-15 ընտանիք), Մոսկվա (4 ընտանիք), Մարատով (8-9 ընտանիք), Սվերդլովսկ (3

ընտանիք), Օմսկ (մոտ 10 ընտանիք) և այլ խոշոր քաղաքներ:

Զբաղմունքը. Կրզենը դարեր ի վեր ոչ միայն պահպանել է իր գոյությունը, այլև հասել է տնտեսական աչքի ընկնող բարօրության: Հնուց անտի կրզենցիները զբաղվել են գինեգործությամբ, շերամապահությամբ, մետաքսագործությամբ և իրենց արտադրանքն արտահանել տարբեր երկրներ: ԺԷ դարում Կրզենն արդեն վերածվել էր առևտրի աշխույժ կենտրոնի: Տեղի գերեզմանատան տապանագրերը ասվածի լավագույն ապացույցն են. «...ամփոփուած են այստեղ Թարիզեցի, Հալապցի, Կարնեցի և այլ քաղաքներից վաճառականներ»¹⁸²²:

Կրզենցիներն աչքի են ընկել իրենց քաջությամբ, զենք կրելու ունակությամբ. «Թարաքամա թիւրք գիւղերի մէջ նշանաւոր և մեծ համբաւ ունին իրենց քաջութեամբ որ և գիշեր ցերեկ միշտ զէնքերը ձեռքին շրջում են իրենց յատկացեալ գիւղական սահմանի մէջ...: Կրզեն գիւղի կանայք ևս պակաս հերոսներ չեն: Մրանք էլ շատ անգամ մասնակցում են իրենց մարդոց կռիւներին թարաքամաների դէմ, երբ նրանք գալիս են հայերից տաւար, ոչխար, ձի և պտուղներ գողանալու»¹⁸²³:

1905-1906 թթ. հայ-թուրքական ընդհարումներ.

Վոքր ու կղզիացած Կրզենը փորձության պահին չի կարողացել դիմագրավել թուրքերի հարձակումներին: Ժամանակակիցների վկայությամբ դեռևս ԺԹ դ. 90-ական թվականներին գյուղի բնակչությունը հարուստ էր, և դա «...բաւական է, որ կըռզենցիք շարժին թուրք դրացիների նախանձը... մանավանդ բոզաղանլուցիք նենգութեամբ էին նայում Կըռզենի հարստութեան վերայ: Եւ դրան վրայ հասաւ նրանց համար ամենահաջող թույլէ, այն է՝ Գանձակի անկարգութիւնը և մօտիկից անցնող երկաթուղու պաշարումը թուրք հրոսակների կողմից»¹⁸²⁴:

Երկաթգիծը Չական-Աղստաֆա հատվածում պաշարելուց (18 նոյեմբերի 1905 թ.) երկու օր անց Կրզենի սահմաններում երևում է 50 հոգուց կազմված զինյալ մի ջոկատ, սպանում նախարապանին և տանում գյուղապատկան 500 գլուխ տավարը¹⁸²⁵: Խուճապն ու իրարանցումն ընկնում է գյուղի մեջ: Հաջորդ օրը թուրքերի մի նոր խումբ ոչ միայն ավարառում է գյուղի ձիերն ու ունեցվածքը, այլև սպառնում, թե շուտով կգան, կավերեն գյուղն ու կսպանեն բնակիչներին: Կրզենցիք, չունենալով ինքնապաշտպանության հնարավորություն, նո-

1813. ՀՀՊՊԿԱ, ֆ. 35, ց. 1, գ. 559, ք. 61: Տես նաև՝ "Кавказский календарь на 1910 г.", с. 289.
 1814. "Кавказский календарь на 1915 г.", с. 142.
 1815. **Կարճաշուկա Դ. Ս.**, նշվ. աշխ., էջ 41:
 1816. **Բարամյան Ռ.**, Կոզենի բարբառը, Երևան, 1961:
 1817. **Կարապետյան Ս.**, Հայաթափ բնակավայրեր..., «Հայրենիքի ձայն», 13.01.1993:
 1818. ՀԱԱ, ֆ. 53, ց. 1, գ. 3841, ք. 193:
 1819. **Կարապետյան Ս.**, նշվ. հոդվածը:
 1820. **Բարամյան Ռ.**, նշվ. աշխ.:
 1821. **Կարապետյան Ս.**, նշվ. հոդվածը: Տես նաև՝ **Մելյան Բ.**, Կրզեն գյուղը, «Այգարաց» (Շամշադին), 1991, N 47, էջ 4:

1822. **Բարխուտարեանց Մ.**, Արցախ, էջ 59:
 1823. «Նոր-Դար», 1886, N 119, էջ 2:
 1824. **Քաջբերունի**, նշվ. հոդվ., էջ 955:
 1825. Նույն տեղում, էջ 956: «Մշակ», 1906, N 45, էջ 2: Ա-Գոն գողացված խոշոր եղջերավոր անասունների քանակը ներկայացնում է ավելի քիչ՝ 300 գլուխ (տես նրա՝ «Հայ-թուրքական ընդհարումները Կովկասում», էջ 363:

յեմբերի 23-ին ողջ գյուղով փոխադրվում են հարևան Մանսուրլու գյուղը, որի թուրք ազգաբնակչության հետ միշտ ունեցել էին լավ հարաբերություններ: Մանսուրլուեցիք հյուրընկալում են հայերին: Սակայն, երբ մեծ բազմությամբ շրջակա գյուղերի զինված հավատակիցները գալիս և պահանջում են կրգենցիներին վերադարձնել հայրենի օջախներ, մանսուրլուեցիները վախենալով ընդհարումից, կատարում են նրանց պահանջը: Հայերը ստիպված վերադառնում են Կրգեն և միայն մեկ գիշեր կարողանում մնալ այնտեղ. «...նոյեմբերի 27-ին¹⁸²⁶ Կրգենը ներկայացնում էր մի տսկալի և անկարագրելի տեսարան: Եռում էր գիւղը Բոզղանլուից, Կարախանլուից, Ջլովդարլուից, Մամադբայլուից և միւս դրացի գիւղերից հաւաքուած հազարատուր, ամեն հասակի և սեռի խմբերից... Սրանք ազատօրէն պտտում էին գիւղում, մտնում էին որ տունը կամենում էին, վերցնում էին՝ տանում էին, ծիծաղում էին հայերի վրայ, ... իսկ հայերը լեզուները փակած լռութեամբ տանում էին ամեն տեսակ վիրատրանքներ»¹⁸²⁷: Այնուհետև հայերին բաժանում են երկու մասի և գերեվարում դեպի թուրքական գյուղերը, որտեղ կրգենցիներին պահում են մինչև դեկտեմբերի 28-ը: 120 մարդ տարվում է Բոզաղանլու, իսկ 108-ը՝ Կարախանլու: Ապա սկսվում է Կրգենի թալանը: 18 օր շարունակ թուրքերը «...տարան կարաւաններով իւր ու պանիր, կապոցներով տան սարք ու կարք, գիւղատնտեսական հազարատուր գործիքներ, ամբարներով ցորեն ու գարի, հարիրատուր սայլերով խոտ ու դարման, տների շինութիւնների փայտեղէն և քարեղէն մասէր, և այլն և այլն: Այսպէս մի քանի օրում շէն, հարուստ գիւղը դարձաւ անմարդաբնակ և աւերակ. տների տեղերում երևում էին միայն հողի կոյտեր, այգիները անտէր անտիրական»¹⁸²⁸: Գյուղում միայն մի տուն էր անվնաս մնացել, որովհետև այդտեղ էր հաստատվել հայտնի ավագակ Թանդրիվերդու որդին¹⁸²⁹:

Դեկտեմբերի վերջին Բոզաղանլու գյուղում գերի պահվող 120 կրգենցիները ռուսական ջոկատի օգնությամբ ազատվում և ուղարկվում են Թիֆլիս 1906 թ.: Փետրվարին ազատվում է ևս 24 մարդ: Բոլոր գաղթականներին տեղավորում են քաղաքի հայկական Հավաքար թաղամասում: Ստեղծվում է նպաստամատույց հանձնաժողով, որին գործուն մասնակցություն են ունենում թիֆլիսահայ հասարակությունը և վիրահայոց առաջնորդ Գարեգին արքեպիսկոպոս Սաթունյանը:

1826. Կրգենի դեպքերը նկարագրող տպագիր աղբյուրներում գյուղի ավարառության ստույգ օրվա հարցում միասնական կարծիք չկա: «Մշակ»-ի թղթակցության մեջ նշված է. «Այդ դեպքը պատահում է մօտաւորապէս նոյեմբերի 23-24-ին» (1906, էջ 2): Քաջբերուցի հավանական է համարում նոյեմբերի 27-ը (նշվ. հոդվ., էջ 958):

1827. Քաջբերուցի, նշվ. հոդվածը, էջ 958:

1828. Նույն տեղում, էջ 959:

1829. «Մշակ», 1906, N 65, էջ 3: Նույնը կրկնում է նաև Քաջբերունին (տես նշվ. հոդվ., էջ 959):

1906 թ. հունվարի 24-ին հատուկ զորախմբով Ղազախի գավառ է ժամանում գեներալ-մայոր Լևիցկին և հայերին հավաստիացնում, թե անկարգությունները դադարել են: Կրգենցիների մի մասը մարտ-ապրիլ ամիսներին Թիֆլիսից ուղևորվում է «Թուրգ» կայարան¹⁸³⁰, դեպի Շամշադինի գյուղերը: Կառավարության հանձնարարությամբ ապրիլի 24-ին երկու ազգերի ներկայացուցիչներից կազմվում է հանձնաժողով, որի նպատակն էր հաշվել Կրգենի կրած վնասները: Թուրքերի առաջարկով աշխատանքները պետք է անցկացվեին Կրգեն գյուղում, և բնակիչները, որ համաձայնվել էին այդ առաջարկին, ստիպված էին գիշերել Մանսուրլուում: Հաջորդ օրը՝ ապրիլի 25-ին, թուրքերը հանձնաժողովի 23 հայ անդամներից 8-ին տեղափոխում են Բոզաղանլու՝ խորհրդակցությունը շարունակելու պատրվակով: Ճանապարհին 4-ին սպանում են, իսկ ողջ մնացածները մյուս հայերի հետ վերադառնում են «Թուրգ» կայարան¹⁸³¹: Որոշ ժամանակ անց, ի վերջո, կրգենցիների մեծ մասը հաստատվում է նախկին գյուղից քիչ հեռու՝ Կուրի աջ ափից 2-3 կմ հարավ ընկած տավարակում և հիմնում նոր Կրգեն գյուղը: Իսկ փոքր մասը մնում է Թիֆլիսում կամ էլ Շամշադինի գավառի գյուղերում:

Նորաստեղծ գյուղի բնակիչները ապրում են նյութական ծանր պայմաններում, նույնիսկ սովամահության դեպքեր են լինում: Իրավիճակը գոնե մասամբ մեղմելու նպատակով Կովկասի Հայոց բարեգործական ընկերության խորհուրդը 1912 թ. փետրվարի 18-ի նիստում որոշում է գնել 100 փութ ցորեն և բաժանել կրգենցիներին¹⁸³²: Ընդ որում, 200 բնակիչներից (30 տուն) յուրաքանչյուրին բաժին է հասնում կես փութ, որը, անշուշտ, շատ քիչ էր¹⁸³³: Փետրվարի 19-ին Կրաստանի թեմի կառավարիչը սովյալ կրգենցիներին օգնության կարգով ուղարկում է սննդամթերքի նոր քանակություն՝ 75253, 64 ռուբլու ցորեն¹⁸³⁴:

Գարոց. մինչև 1988-1989 թթ. բռնագաղթը Կրգենում գործել է ութամյա հայկական դպրոց:

Եկեղեցի. Կրգենի տարածքում եղել է երկու եկեղեցի: Մեկը, ըստ արխիվային վավերագրերի, կոչվել է Սբ. Աստվածածին (այս անվամբ հիշվում է 1841 թ., 1882 թ.)¹⁸³⁵, մյուսը՝ ծխականը՝ Սբ. Հովհաննես¹⁸³⁶: Սբ. Աստվածածին եկեղեցու տեղը ճշտիվ հայտնի չէ. գուցե այն եղել է հին գյուղատեղիի եկեղեցին, որն ավերված էր արդեն իսկ ԺԹ դարավերջին. «...Կրգեն շէնի կողքին կա հին մեծ գե-

1830. ՀԱԱ, ֆ. 53, ց. 1, գ. 3764, ք. 206:

1831. Քաջբերուցի, նշվ. հոդվածը, «Այրարատ», 1912, էջ 60-61:

1832. «Հորիզոն», 1912, N 36, էջ 3:

1833. «Հորիզոն», 1912, N 38, էջ 3:

1834. «Արարատ», 1912, էջ 197:

1835. ՀԱԱ, ֆ. 53, ց. 1, գ. 3798, ք. 95, գ. 3874, ք. 129-130:

1836. Եկեղեցու Սբ. Հովհաննես անունը ավանդվել է Մ. Բարխուտարյանցի շնորհիվ (տես նրա՝ Արցախ, էջ 59): Այլուստ վկայված չէ:



ԿՐԶԵՆ. ութամյա դպրոցի շենքը

դատեղ և մեծածախս քարերով լի հին գերեզմանուտ, փլված էր մի փառահեղ քարուկրի մեծ եկեղեցի, քանդակներով զարդարված, հայկական ճարտարապետութիւնով: Ասում էին, այդ եկեղեցին 20-30 տարի առաջ քանդել է յայտնի աւագակապետ Թանդրվերտին: Նրա սրբատաշ քարերը սայլերով կրել է տվել իրա գիւղը Կրզենից մօտիկ *Բոզալ դանլու*, իրեն համար տներ շինելու: Պատմում էին, որ եկեղեցու բոլոր պատերը գրոտած էին նախնի կոզենցոց քաջագործութիւնները. գեղական իշխանների անունները. թէ ինչպէս են դիմադրել իրանց վրա արշաւող լեկզիներին, կամ, իրանք ինչքան գերիներ են ազատել լեկզիների ձեռից, որ փախցրել էին Արցախի գաւառներից: Պատմում էին նաև, որ իրանց մի մասը Անիի գաղթականներ են, փախել են պարսիկների ձեռից»¹⁸³⁷:

Մբ. Հովհաննես եկեղեցին թեև կանգուն էր, բայց չունէր իր ծխատեղ քահանան. որպէս կանոն՝ ժամերգությունը կատարում էին Շամշադին գավառի տարբեր գյուղերից ժամանակ առ ժամանակ այցելող շրջիկ քահանաները: Եկեղեցին հիմնահատակ ավերվել է 1905 թ. նոյեմբերին. «Եկեղեցու աւերումը կատարվել է յայտնի թուրք վաճառական Հաջի-Ամիրխանի նախաձեռնությամբ և ղեկավարութեամբ: Այդ վաճառականը, որ գտնվում էր Աղստաֆայում և յայտնի էր իբրև լուրջ ու ազդեցիկ մի անձնատրութիւն. գլուխ է կանգնել այդ չարա-

գործութեան: Եկեղեցին աւերելուց յետոյ, վերցրել նրա անօթեղենը, գրքերը և զանգակները»¹⁸³⁸: Եկեղեցու ավերման մասին վկայում են նաև արխիվային վավերագրերը¹⁸³⁹:

Գերեզմանոց. հին Կրզենի տարածքում տարիների ընթացքում իրականացվել են ծառատնկումներ, և հողատարածքը յուրացվել է: Մինչև 1988 թ. անվնաս մնացել էր միայն հին գերեզմանոցը, որի հյուսիսարևելյան հատվածում թաղումները շարունակվում էին մինչև կրզենաբնակ հայերի վերջին բռնագաղթը:

Կրզենի վերաբերյալ մատենագրական տեղեկություններ հայտնի չեն: Գյուղի պատմության՝ հնարավորինս ամբողջական ուսումնասիրության առումով առանձնակի կարևորություն ու արժեք ունեն գերեզմանոցում պահպանված տապանագրերը:

1985-86 թթ. դեռևս պահպանվում էր ԺԷ դարին վերաբերող 2 խաչքար և 50-ից ավելի տապանաքար՝ հարդարված նրբին զարդաքանդակներով, հիմնականում արձանագրված, շատերն էլ՝ թվագրված: Մնացած գերեզմանաքարերը վերաբերում են ԺԹ-Ի դարերին:

Հնավայրից ընդօրինակվել է ԺԷ դարով թվագրվող 40 արձանագրություն, որոնք, բացառությամբ մեկի, առաջին անգամ հրատարակել ենք 1989 թ.¹⁸⁴⁰: Ահա դրանք.

Տապանաքարի բեկոր. չափերն են՝ 112 x 30 սմ, հյուսիսային երեսին՝ 3 տող.

...Մամխաթունս կամօ(ք)ն յԱ(ստուծո)յ կ(ա)նգն(ե)ցի ս(ուր)ք խ(ա)չս քարէխօս Ամիթրճան(ին), թվ(ին) Ռ-Կ (1611):

Տապանաքար. չափերն են՝ 120 x 53 x 27 սմ, հյուսիսային երեսին՝ 1 տող.

Մ(ուր)ք խաչս քարէխաւ(ս) է Միրանին. թվ(ին) Ռ-ԿԷ (1618):

Տապանաքար. չափերն են՝ 119 x 44 x 23 սմ, հյուսիսային երեսին և արևմտյան կողմին.

Մ(ուր)ք խաչս քարէխաւ(ս) է ...սաթին, ...թվ(ին) Ռ-ԿԷ (1618). | (Խ)աչայտի(ք) | կազմ(ո)ղ.

Ծանոթ. կազմող Խաչատուրը հայ քարագործ վարպետների շարքում նոր անուն է: Գերեզմանոցում նրա կերտած և իր անունը կրող արձանագիր յոթ տապանաքար է պահպանվել: Դրանցից 5-ը թվագրված են՝ 1618, 1620 (երկու), 1651 և 1652 թվականներով:

Տապանաքար. չափերն են՝ 112 x 55-67 x 26 սմ, արևելյան կողմին՝ 5 տող.

Թվ(ին) Ռ-ԿԹ (1620) | է(ք). | Նարկիզ(ին) | (խ)աչս քարէխ(աւս). | Խաչատուրս. | կազմող:

1838. «Մշակ», 1906, N 65, էջ 3:

1839. ՀԱԱ, ֆ. 35, ց. 1, գ. 559, թ. 61, ֆ. 53, ց. 1, գ. 3874, թ. 129-130:

1840. **Կարապետյան Ս.**, Աղբրեջանական ՄՍՀ Թոռուզի շրջանի հայկական պատմաճարտարապետական հուշարձանները, «Էջմիածին», 1989, Ա, էջ 51-55:

1837. Նույն տեղում:



ԿՐԶԵՆ. հատվածներ գերեզմանոցից

Տապանաքար. չափերն են՝ 120 x 52-60 x 27 սմ, կողին՝ 5 տող.
*ԹՎ(ին) Ռ.ԿԹ (1620)... | Էցեմկս(°)... | ս(ուր)ք խաչս
բարեխ(աւս) | (Խաչ)ատուր... | կազմողս:*

Տապանաքար. չափերն են՝ 89 x 38-50 x 20 սմ, կողին՝ 5 տող.
*Ս(ուր)ք խաչս բարեխ(աւս) է | Առաք/էլ(ին), քի |
Ռ-ՀԳ (1624):*

Տապանաքար. չափերն են՝ 115 x 38-55 x 26 սմ, կողին՝ 4 տող.
*Ս(ուր)ք խաչս բար(է)խ(աւ)ս է (Չ)խի/կին, քի/ի
Ռ-ՀԳ (1625):*

Տապանաքար. չափերն են՝ 124 x 63-70 x 29 սմ, կողին
պահպանվել է.
...|նին ք(վին) Ռ-ՀԳ (1625):

Տապանաքար. չափերն են՝ 132 x 63-70 x 27 սմ, 1 տող.
*Ս(ուր)ք խ(ա)չս բարեխ(աւս) է Մէլիքին: Թ(վին)
Ռ-ՉԷ (1638):*

Տապանաքար. չափերն են՝ 72 x 38-50 x 15 սմ, 2 տող.
*Ս(ուր)ք խ(ա)չս բարեխ(աւս) է |... ք(վին) Ռ-ՂԱ
(1642):*

Տապանաքար. չափերն են՝ 101 x 46 x 23 սմ, հյուսիսային ե-
րեսին և արևելյան ու արևմտյան կողերին.
*Ս(ուր)ք խա(չ)ս |(բար)էխ(աւ) է | Յոհանէսին,
Ոսպէտ. ք(վին) Ռ-ՂԳ (1644):*

Տապանաքար. չափերն են՝ 137 x 40 x 23 սմ, ուղղանկյունա-
ձև, 9 տող.
*ԹՎ(ին) | Ռ-Ղ/Գ (1644) |ին. Ռ-ու/մոհո(°) | կ(ո)-
ղ(ա)կ(ի)ց | Էքին, | Յուս:*

Տապանաքար. չափերն են՝ 111 x 62 x 23 սմ, 2 տող.
*Ս(ուր)ք խա(չ)ս բարեխ(աւ)ս է Յոհանէսին. |
ք(վին) Ռ-ՂԸ (1649):*

Տապանաքար, չափերն են՝ 103 x 62-74 x 25 սմ, հյուսիսային
երեսին՝ 3 տող.
*ԹՎ(ին) Ռ-ՂԸ (1649). | ս(ուր)ք խաչս բարեխ(աւս) է
Գոհար/ին, Հրայսյէտին:*

Տապանաքար. չափերն են՝ 113 x 62-70 x 22 սմ, հարավային,
հյուսիսային երեսներին և արևելյան կողին.
*ԹՎ(ին) Ռ-ՂԸ (1649). | ս(ուր)ք խա(չ)ս բա(ր)է-
խ(աւ)ս է Ղասումին, Փարուն..., | Հէղինին, Իր... | Այ-
ճունին, | ...այսէտին, | Չախանիչը:*

Խաչքար. չափերն են՝ 155 x 40-60 x 24 սմ, քիվին և քիվատա-
կին՝ ելնդագիր 3 տող.
*...Հուռումին | ս(ուր)ք խա(չ)ս բա(ր)էխ(աւ)ս է
Յուսէփ, |ք(վին) Ռ-ՂԹ (1650). կ(ա)զմ(ո)ղ Ունան:
Ծանոթ. պահպանվել է կազմող Ունանի կերտած 4 արձա-
նագիր տապանաքար, որոնցից 3-ը քվագրված է 1650, 1652,
1653 քվականներով:*

Տապանաքար. չափերն են՝ 63 x 27 x 25-35 սմ, 1 տող.
Թ(վին) Ռ-Ճ (1651):

Տապանաքար. չափերն են՝ 142-154 x 52 x 14 սմ, 6 տող.
*Կազ(մ)ղ (Խա)չ(ա)յտո(ւ)ր ք(վին) Ռ-Ճ (1651):
|Այս է հանգ/իստ ...|...քանին:*

Տապանաքար. չափերն են՝ 94 x 38 x 20 սմ, հյուսիսային երե-
սին՝ 3 տող.
*ԹՎ(ին) Ռ-ՃԱ (1652). | ս(ուր)ք խա(չ)ս (բա)ր(է)-
խ(աւ)ս է Թառա/ին:*





ԿՐԶԵՆ. տապանաքարեր

Տապանաքար. չափերն են՝ 96 x 58 x 22 սմ, հարավային երեսին՝ 3 տող.

ԹՎ(ին) Ռ-ՃԱ (1652).| ս(ուր)ք խա(չ)ս (քա)ր(է)-խ(ա)ս է Ղազարին կողա|կցին Հումիճան(ին): Կ(ա)զմ(ո)ղ Ունան:

Տապանաքար. չափերն են՝ 149 x 70 x 27 սմ, հարավային երեսին և արևելյան ու արևմտյան կողերին.

Ս(ուր)ք խա(չ)ս բարե|խա(ւ)ս է Ճիա|նջայի. | Ծատուր. թ(վին) Ռ-ՃԱ (1652). կազմող Խաչատու(ր):



ԿՐԶԵՆ. տապանաքարեր

Տապանաքար. չափերն են՝ 128 x 65 x 20 սմ, կողին և հյուսիսային ճակատին՝ 3 տող.

Ս(ուր)ք խա(չ)ս բա/(ր)էխա(ւ)ս է. | (կ)ազմող Խաչատու(ր):

Տապանաքար. չափերն են՝ 119 x 40-50 x 31 սմ, արևելյան կողին՝ 2 տող.

Կազմող Խաչատու(ր). ս(ուր)ք խաչս բարէխ/աւս է Սմբատին:



ԿՐՁԵՆ. տապանաքարեր

Տապանաքար. հյուսիսային երեսին՝ 1 տող.
 Կազմող Խաչատուր(ր):
 Տապանաքար. չափերն են՝ 136 x 62-75 x 28 սմ, հյուսիսային ճակատին՝ 5 տող.

Թվին ՌՃԲ (1653). | ս(ուր)ք խ(ա)չս ք(ա)ր(ե)-
 խ(ա)ս է Թամամին՝ կող/ակցին Անտոնին. | կազ-
 մ(ո)ղ Ունան:





ԿՐՁԵՆ. տապանաքարեր և խաչքար

Տապանաքարի բեկորներ. ընդհանուր չափերն են՝ 140 x 80-103 x 28 սմ, արևմտյան կողին, հյուսիսային և հարավային երեսին պահպանվել է.

...(կողա)կից Բիբիկ...: Կազմող Ունան:

Տապանաքար. չափերն են՝ 159 x 45 սմ, ուղղանկյունաձև, կողին՝ 10 տող.

Թվ(ին) Ռ-ՃԺ (1661). | ես Սարգիս կա/զմել տվի տա/պան...| կողակցի/ն իմոյ Խաթ/ունին:

Տապանաքար. չափերն են՝ 127 x 56-72 x 33 սմ, 3 տող.
Թվին ՌՃԻԱ (1672). | *ս(ուր)ք խա(չ)ս քարէ-
 խա(ւ)ս է Հայասյ/էցի խաւճայ Աղոյքարիմին:*
 Հրատ. **Карбелеавиан Д. П.**, մշվ. հողվ., էջ 42:
 Տարրնթերցում. հրատարակչի մոտ անձնանունը՝ «...Ալապ-
 ցի Խոջա Դաթին և Մարգարիտին»:

Տապանաքար. չափերն են՝ 86 x 32 x 20 սմ, կողին՝ 3 տող.
Ս(ուր)ք խաչս քա(ր)էխա(ւ)ս է Թա/ճումին:
 Ծանոթ. ժամանակը՝ ԺԷ դ.:

Տապանաքար. չափերն են՝ 86 x 38 x 18 սմ, կողին՝ 2 տող.
Ս(ուր)ք խա(չ)ս քա(ր)էխա(ւ)ս է:
 Ծանոթ. ժամանակը՝ ԺԷ դ.:

Տապանաքար. չափերն են՝ 138 x 50 x 23 սմ, կողին՝ 4 տող.
Ս(ուր)ք խա(չ)ս (ք)արէխա(ւ)ս | Վանակ/անին:
 Ծանոթ. ժամանակը՝ ԺԷ դ.:

Տապանաքար. չափերն են՝ 107 x 58 x 18 սմ, մեջտեղից ունի ճաք, հարավային ճակատին պատկերաքանդակներ, կողին՝ 10 տող.

Ս(ուր)ք խա(չ)ս քա(ր)էխա(ւ)ս է Իչի/պէկի հո/գուն
 /.../.../.../...:
 Ծանոթ. ժամանակը՝ ԺԷ դ.:

Տապանաքար. չափերն են՝ 149 x 45-65 x 26 սմ, կողին՝ 3 տող (երրորդ տողը եղծված է).

Ս(ուր)ք (խ)աչս քա(ր)էխա(ւ)ս է Սամ/...:
 Ծանոթ. ժամանակը՝ ԺԷ դ.:

Տապանաքար. չափերն են՝ 147 x 53-68 x 24 սմ, կողին՝ 7 տող.
Ս(ուր)ք (խ)աչս | (քա)րէխա(ւ)սէ {ս} | Սու(ւ)թ/ան
Բարին, | որ Սէլ(ի)ք է/ր Թասու/ջին ձորին:

Ծանոթ. Սելիք Սուրբան Բարի (քար=հայր) ինքնությունը մեզ չի հաջողվել պարզել: Մ. Բարխուտարյանը գերեզմանոցում տեսել է ոմն Սելիք Ջհանկիրի տապանաքարը և ենթադրել, որ Կրզենը նաև մելիքանիստ գյուղ էր (մշվ. աշխ., էջ 59: Տես նաև մուլնի Աղուանից Պատմություն, հ. Բ, Թիֆլիս, 1907, էջ 57): Այդ տապանաքարը տեղում չենք գտել: Ինչ վերաբերում է «Թասուջին ձոր» տեղանունին, ապա դրա տեղադրությունը մեզ չի հաջողվել պարզել:

Տապանաքար. չափերն են՝ 85 x 42 x 22 սմ, կողին՝ 3 տող.
Ս(ուր)ք խա(չ)ս քա(ր)էխա(ւ)ս է | Խանա/պա-
(ին)...
 Ծանոթ. ժամանակը՝ ԺԷ դ.:

Տապանաքար. չափերն են՝ 135 x 41 x 21 սմ, արևմտյան կողին.

Ամիր:
 Ծանոթ. ժամանակը՝ ԺԷ դ.:

Տապանաքար. չափերն են՝ 94 x 42 x 23 սմ, հարավային և հյուսիսային երեսներին՝ 2 տող.

Ս(ուր)ք խա(չ)ս քա(ր)էխա(ւ)ս է Վանիկին, |
կազմող Յունան:
 Ծանոթ. ժամանակը՝ ԺԷ դ.:

Տապանաքար. չափերն են՝ 73 x 45 x 19-22 սմ, 2 տող.

Ս(ուր)ք խա(չ)ս քարէխա(ւ)ս է Պէկո(ւ)մ(ին). | Յո-
(հ)ան, Թոթիկ:
 Ծանոթ. ժամանակը՝ ԺԷ դ.:

Տապանաքար. չափերն են՝ 146 x 74-88 x 32 սմ, երկատված է, երկրորդ բեկորն ընկած է երեսնիվայր, որի պատճառով էլ արձանագրությունն անբողջական չէ.

Ս(ուր)ք խա(չ)ս (քար)էխա(ւ)ս է Սուար/ին կո-
(ղակցին)...

Ծանոթ. ժամանակը՝ ԺԷ դ.:

Տապանաքար. ուղղանկյունաձև, հնգատող ելնդագիր և փորագիր արձանագրություն.

Այս է տապան Մարգարեանց Դաթի | եւ Սան-
դուխտի որդի Վարդազար(ին) | կողակից Չանա-
զան. քիվն | ՌՄՉԸ | 12.3.1839:

Տապանաքար. ուղղանկյունաձև.

Այս է տապան Վանականեանց Յակոբի կողա-
կից Մարեանին, որ է դուստր Խասիբեկի, Ա(ս-
տուա)ծ ողորմի ասէք. 1847:

Տապանաքար. ուղղանկյունաձև, 5 տող.

Այս է տապան Վանականեանց | Լեւանի որդոյ
ներկարար Յարու/թիւնին, Ա(ստուա)ծ ողորմի |
կողակից Աննային. 1848. | Յովհաննեան:

Տապանաքար. ուղղանկյունաձև, 5 տող.

Այս է արձան կրզենեցի Ծատուրեանց | Անտոնի
որդի Յարու/թիւնին, 50 ամաց | վախ. 10.1.1896 ամի,
այս արձանս կանգնեցին իր կին Հերիքն եւ որդիքն
Խա[չ]/ա[յ]տուրն, Մարքիսն, ...ասին, Ա(ստուա)ծ
օղ[որմի]...

Տապանաքար. ուղղանկյունաձև, 6 տող.

Այս է տապան Մօվսես գիւղացի | Խանումայ
Սիմօնեան Բաղալեանց, | որ վախճանեցաւ ի գիւղն
Կոզէն, որ | էր զորանչ Մարգսի Թարխանեանցի,
դուստր սորա ... | ...:

«**Չասկի ծառ**». գերեզմանոցից այս սրբատեղին շատ հեռու չէ, որը մի հսկա փռչնի է:

Կրզեն գյուղի տարածքում պահպանվել են նաև մեկ այլ գյուղատեղի, գերեզմանոցի ու հիմնավեր եկեղեցու մնացորդներ¹⁸⁴¹:

«**Հողաբերդ**». գյուղից 1 կմ հյուսիս-արևելք՝ Կուրի աջ ափին, բլրագագաթին պահպանվել են «Հողաբերդի» («Թփրադ-դալա») ավերակները. «Գեղեցիկ հարթակ է բլրի գագաթն, որից ելնում են կարասներ, հին հրացաններ և պղնձեղեն և խեցեղեն անօթներ: Մօտ քառասուն տարի առաջ գտած էին այս տեղից վեց սափոր լի արաբական և պարսկական դրամներ»¹⁸⁴²:

ՀԱԹԱՍԼԱՐ

Գտնվում է շրջկենտրոնից 30 կմ հարավ՝ Չական գետի ձախ ափին, ծովի մակերևույթից 860-890 մ բարձրության վրա:

Ներկայիս թրքաբնակ գյուղը գոյացել է խորհրդային տարիներին՝ 1770-ական թվականներից հայաթափ գյուղի տեղում:

1841. **Բարխուտարեանց Մ.**, Արցախ, էջ 59:

1842. Նույն տեղում, էջ 60:



ԿՐՁԵՆ. «Ձատկի ծառ» սրբատեղին

Գյուղի հարավային եզրին պահպանվել են հին ջրաղացի ավերակներ:

ՀԱԹԻՆՉԱՆ

Գտնվում է շրջկենտրոնից 24,5 կմ հարավ՝ Ասրիկ գետի աջակողմյան լեռնակողին, ծովի մակերևույթից 1490-1510 մ բարձրության վրա, անտառապատ վայրում:

Ներկայիս թրքաբնակ գյուղը գոյացել է հայաթափ գյուղատեղիի տեղում՝ խորհրդային տարիներին:

ՀԱՋԻԼԱՐ

Գտնվում է շրջկենտրոնից 29 կմ հարավ՝ Ասրիկ գետի ձախ ափին՝ պատմական Չաթախ գյուղից մոտ 1 կմ հյուսիս, ծովի մակերևույթից 1340-1410 մ բարձրության վրա:

Ներկայիս թրքաբնակ գյուղը գոյացել է խորհրդային տարիներին՝ 1770-ական թվականներից ի վեր հայաթափ գյուղատեղիում: Ցայսօր նկատելի են հին շինությունների առանձին պատերի մնացորդներ: Գյուղի հարավային եզրին պահպանվել են ջրաղացի ավերակներ:

ՀԱՋԻՀԱՍԱՆԼԻ

Գտնվում է շրջկենտրոնից 19 կմ հարավ՝ ծովի մակերևույթից 1200-1250 մ բարձրության վրա, անտառապատ լեռնակողին:

Ներկայիս գյուղը գոյացել է խորհրդային տարիներին՝ հայաթափի հին գյուղատեղիում:

ՀԱՍԱՆԼԻ

Գտնվում է շրջկենտրոնից 35 կմ հարավ՝ ծովի մակերևույթից 1560-1600 մ բարձրության վրա:

Թրքաբնակ այն գյուղերից է, որոնք խորհրդային տարիներին քաղաքական նկատառումներով հիմնեցին մեկուսատարածքում (անկլավ) հայտնված հայաբնակ Արծվաշեն գյուղն օղակի մեջ առնելու նպատակով:

ՂԱԼԱԲՈՅՈՒՆ

Գտնվում է շրջկենտրոնից 26 կմ հարավ՝ ծովի մակերևույթից 1510-1530 մ բարձրության վրա:

Հայտնի է, որ ԺԹ դարի վերջերին «...Ղալաբոյինը իրա տակի Ահմադի Բանդ ճորով...» պատկանում էր թուրք կալվածատեր Ջուղադարովին¹⁸⁴³:

Ներկայիս թրքաբնակ գյուղը գոյացել է հայաթափի գյուղի տեղում: Ի դեպ, նստակեցության անցած խաշնարածների գյուղին տված Ղալաբոյուն անունը (ղալա՝ բերդ, բոյուն՝ վիզ) հուշում է, որ գյուղի մերձակայքում եղել է միջնադարյան ամրոց:

ՂԱՐԱԲԱՂԻԼԱՐ

Գտնվում է շրջկենտրոնից 29 կմ հարավ՝ Ջական գետի աջ ափից հազիվ 1 կմ հեռու, ծովի մակերևույթից 1000-1070 մ բարձրությամբ հյուսիսարևմտահայաց անտառապատ լեռնակողին:

Ներկայիս գյուղը գոյացել է հայաթափի հին գյուղատեղիի տեղում Ի դարի սկզբներին:

1914 թ. ունեցել է 502 բնակիչ¹⁸⁴⁴:

ՂԱՐԱԳԱՇ

Գտնվում է շրջկենտրոնից 34 կմ հարավ-արևմուտք՝ Ախնջի գետի ակունքի շրջանում, ծովի մակերևույթից 1440-1480 մ բարձրության վրա:

Գյուղը գոյացել է հայաթափի գյուղատեղիում խորհրդային տարիներին:

1977 թ. ունեցել է 310 բնակիչ¹⁸⁴⁵:

ՂԱՐԻԲԼԻ

Գտնվում է շրջկենտրոնից 33 կմ հարավ, Ջական գետի ափին, ծովի մակերևույթից 910-950 մ բարձրության վրա:

Ներկայիս թրքաբնակ գյուղը գոյացել է հայաթափի հին գյուղատեղիի տեղում՝ խորհրդային տարիներին:

Գյուղի հարավային եզրին պահպանվել է ավերակ ջրաղաց:

ՂԱԶԴԵՐԵ

Գտնվում է շրջկենտրոնից 18 կմ հարավ-արևելք՝ Ջական գետի աջ ափին, ծովի մակերևույթից 650-670 մ բարձրության վրա, Յանխլի (պատմական՝ Խաղխաղ) բնակավայրի դեմ հանդիման:

Փոքրիկ գյուղակ է՝ գոյացած խորհրդային տարիներին:

ՂԱՇԱ

Գտնվում է շրջկենտրոնից 24 կմ հարավ՝ ծովի մակերևույթից 1380-1420 մ բարձրության վրա, անտառապատ վայրում:

Ներկայիս թրքաբնակ գյուղը գոյացել է հայաթափի հին գյուղատեղիում՝ խորհրդային տարիներին:

ՂԱՄՆ

Գտնվում է շրջկենտրոնից 21 կմ հարավ՝ ծովի մակերևույթից 1400-1420 մ բարձրության վրա, լեռնաճյուղի ջրբաժան գծի վրա:

1843. Գ.Ա.Թ. Ս. Քամայանի ֆ., տետր N 1, VI-11, p. 11:

1844. «Кавказский календарь на 1915 г.», с. 133.

1845. «ԱՍՀ», հ. 2, էջ 218:

Գյուղը գոյացել է խորհրդային տարիներին: 1980 թ. ունեցել է 636 թուրք բնակիչ¹⁸⁴⁶:

ՄՇՇԱԴԻԼԱՐ (ԹՈՍԱԽԼԻ)

Գտնվում է շրջկենտրոնից 17 կմ հարավ-արևելք՝ Չակամ գետի ձախ ափին, լեռան հյուսիսահայաց ստորոտին, ծովի մակերևույթից 560-620 մ բարձրության վրա:

Պատմական անունը մոռացվել է, և ԺԹ դարի 2-րդ կեսին հայտնի էր Թումախլի անվամբ: Ներկայիս թրքաբնակ գյուղը գոյացել է հայաթափ գյուղատեղիում: 1894-1895 թթ. այն պատկանել է թուրք կալվածատերեր Զյամրանբեկովներին¹⁸⁴⁷:

1886 թ. ունեցել է 65 տուն, 446 շունչ (227 ար., 219 իգ.)¹⁸⁴⁸, 1914-ին՝ 515 բնակիչ¹⁸⁴⁹:

ՄՅՈՒԼՔՅՈՒԼՅՈՒ

Գտնվում է շրջկենտրոնից 11 կմ հարավ-արևմուտք՝ ծովի մակերևույթից 590-650 մ բարձրության վրա, ՀՀ պետական սահմանից մոտ 1,5-2 կմ հեռավորության վրա:

Ներկայիս թրքաբնակ գյուղը գոյացել է ԺԹ դարի 2-րդ կեսին՝ հայաթափ գյուղատեղիում:

1886 թ. ունեցել է 58 տուն, 431 շունչ (269 ար., 162 իգ.)¹⁸⁵⁰, իսկ 1914-ին՝ 410 բնակիչ¹⁸⁵¹:

ՄՈՒԼԱ-ԱՅՐՈՒՄ

Գտնվում է շրջկենտրոնից 18 կմ հարավ՝ Չակամ և Ասրիկ գետերի ջրբաժան գծի վրա, ծովի մակերևույթից 1000-1050 մ բարձրության վրա:

Թրքաբնակ փոքրիկ գյուղակ է՝ գոյացած խորհրդային տարիներին:

ՄՈՒՆՋՈՒԽԼՈՒ

Գտնվում է շրջկենտրոնից 22 կմ հարավ, Ախնջի գետի ձախակողմի արևելահայաց անտառապատ լեռնալանջին, ծովի մակերևույթից 1430-1510 մ բարձրության վրա:

Թրքաբնակ փոքրիկ գյուղակ է՝ գոյացած խորհրդային տարիներին:

ՅԱՆԽԼԻ (ԽԱՂՎԱՂ, ԽԻԼԽԻՆԱ)

Տեղադրություն. գտնվում է շրջկենտրոնից 17 կմ հարավ-արևելք՝ Չակամ գետի ձախ ափին, ծովի մակերևույթից 600-650 մ բարձրության վրա:

Պատմություն. Յանխլին՝ պատմական Խաղխաղը, երկրամասի հնագույն բնակավայրերից է: Եղել է հայ Արշակունիների (66-428) արքայական ձմեռանոցը. «...Յայնմ ժամանակի հանդերձեցաւ կազմեցաւ Պարթևն երբարբն իրով հանդերձ... Ելեալ երթայր հատուածի պատճառաւ ի կողմանս

Հայոց, իբրև թէ պատմաբնակ իցէ յարքայէն Պարսից: Եկեալ յանդիման եղև թագաւորին Խոսրովու յՈստի գաւառի, ի **Խաղխաղ** քաղաքի. ի ձմեռոցս արքայութեանն հայոց»¹⁸⁵² կամ՝ «...մերձ ի սահմանս Վրաց հանդեպ **Խաղխաղ** քաղաքի, որ ձմեռոց էր թագաւորացն Աղուանից...»¹⁸⁵³ կամ՝ «...ի գետոն, որ կոչի **Խաղխաղ**, յերկրին Աղուանից»¹⁸⁵⁴: Խաղխաղի վերաբերյալ հիշատակություններ են պահպանվել նաև վրաց աղբյուրներում. «Եվ եկավ Հայքի (Մոմխիթի) սահմանները **Խաղխաղ** (Խիլխալա) կոչված քաղաքը, որ հայոց (սոմխներին) թագավորների ձմեռանոցն էր»¹⁸⁵⁵:

Հայտնի է, որ 450 թ. հայոց զորքը սպարապետ Վարդան Մամիկոնյանի գլխավորությամբ Խաղխաղի մոտ տեղի ունեցած ճակատամարտում հաղթել է պարսիկներին¹⁸⁵⁶:

Ուշագրավ է, որ գյուղի պատմական անվանումը փոքր-ինչ աղավաղված տարբերակով՝ Խիլխինա, պահպանվել էր մինչև Ի դարը:

ԺԹ դարավերջին գյուղը պատկանում էր թուրք կալվածատերեր Ալլահյար-բեկ, Մեհրալի-բեկ և Ադիլ-բեկ Չուլղադարովներին¹⁸⁵⁷:

Բնակչություն. 1914 թ. ունեցել է 4458 շունչ¹⁸⁵⁸, իսկ 1981-ին՝ 66 բնակիչ¹⁸⁵⁹:

Մերձակա հուշարձաններ. 1890 թ. Սարգիս Քամալյանը գյուղի հնությունների մասին գրել է. «...**Թյուրլու** սարը, որի հիսիսային փեշերից սկսվում էին շինութեան հետքեր երևալ: Հայ թե թուրք ժողովուրդը այս տեղին անվանում է **Շաք** (քաղաք): Այժմ սա Չուլղադարովենց սեփականությունն է: Հին շենքերի մեջ աչքի է ընկնում մեջիթը և կամուրջը, որ շինվել է Մամայ միրզի ձեռքով: Կամուրջը 3 ահագին կամար ունի և լայնանիստ սներ, որոնց մեջը դաստարկ է, ծառայում է իբրև պահեստատեղի: Մեջտեղի ոտը երկու կողմից դռներ ունի: Կամուրջը խախտված է, չի բանում, բնակութիւնը ներքև են գցել: Չուլղատարովենք հոյակապ տներ ունեն, շրջապատած շինարի ու բարդի ծառերով: Այդ բնակութեան տեղը կոչվում է **Խննալու** կամ **Խիլխա-նա**»¹⁸⁶⁰: Ի դեպ, 1980-ական թվականներին՝ մեր այցելության ժամանակ, Չակամ գետի երկու ափերին էլ պահպանվում էին հիշյալ կամրջի միայն խելերը: Հիմնամասերը կառուցված էին սրբատաշ բազալտ քարով, իսկ մյուս հատվածները՝ աղյուսով:

1890-ական թվականների սկզբներին Յանխլի այցելած Մակար եպիսկոպոսը փաստել է տարածքում երբեմնի բնակավայրի գոյությունը. «...Արևելեան կող-

1846. «ԱՄՀ», հ. 5, էջ 392:
1847. ՀԱԱ, ֆ. 93, ց. 1, գ. 388, ք. 2-3:
1848. «Свод...», с. 82-83.
1849. «Кавказский календарь на 1915 г.», с. 189.
1850. «Свод...», с. 1150-1151.
1851. «Кавказский календарь на 1915 г.», с. 162.

1852. **Ագաքանգեղոս**, Պատմութիւն Հայոց, Թիֆլիս, 1914, էջ 26:
1853. **Ղազար Փարպեցի**, Պատմութիւն Հայոց, Տիֆլիս, 1904, էջ 65:
1854. «**Եղիշէի** վասն Վարդանայ և հայոց պատերազմին», աշխատասիրությամբ Ե. Տեր-Մինասյանի, Երևան, 1957, էջ 75:
1855. **Սեյիքսեթ-Բեկ Լ.**, նշվ. աշխ., հ. Ա, էջ 163:
1856. **Ղազար Փարպեցի**, էջ 66: Տե՛ս նաև՝ **Չամչյանց Մ.**, Հայոց պատմություն, հ. Բ, Վեներտիկ 1785, էջ 57:
1857. ՀԱԱ, ֆ. 93, ց. 1, գ. 388, ք. 9-10:
1858. «Кавказский календарь на 1915 г.», с. 197.
1859. «ԱՄՀ», հ. 5, էջ 187:
1860. ԳԱԹ, **Մ. Քամալյանի** ֆ., տետր 1, VI-11, ք. 35: Ի դեպ, «Очерки по истории Азербайджана» անստորագիր հոդվածում գետեղված է կանգուն կամրջի լուսանկարը («Известия АН Аз. ССР», 1946, N 5, с. 95):

մից **Ընկալում** (Ղուզու), հարաային կողմից **Մամ-ռուս** (Մամրթրու) սարերն պատած են լայնագոգ հովիտս իբր բնական շրջապարիսպ, գետակի աջ ու ձախ կողմերով: հովիտս ներկայացնում է հեռաւոր հնութեան բեկորներ և հետքեր - աւերակների քաւում քարեր, հին և կուպիտ անօթների բեկորներ, իսկ ստորերկրեայ փորումքներից ելնում են կրով և աղիսով շինում պատեր և ահագին տաքարներ: Սովորականից չափազանց հաստ, երկար և լայն են աղիաներն, այս է 31 քառակուսի սանթիմետր: Խեցեղէն խողովակներով աղբիւրներ բերում են աւերակ քաղաքատեղիս խիստ հնուց, որոց հետքերն ակներև է Ջուլկատարով Համիտ-բեկի քանդած երկարաշար կուպիտ խողովակներից, որ գտնուում են աւերակիս արևմտեան կողմերում: Ափսոս, որ իսպառ անհետացել են եկեղեցեաց աւերակներն»¹⁸⁶¹:

Գյուղում պահպանվել է ԺԹ դարավերջին կառուցված աղյուսաշեն մի մզկիթ, գյուղի արևմտյան եզրին էլ կան ԺԵ դարում կառուցված մահմեդական դամբարանի ավերակներ:

ՅՈՒՆԱՐԻ-ՕԲՍՅՈՒՂՆՅՈՒ

Գտնվում է շրջկենտրոնից 7 կմ հարավ-արևմուտք՝ Տավուշ գետի ձախակողմյան հարավահայաց ձորալանջին, ծովի մակերևույթից 580-660 մ բարձրության վրա:

Շրջանի առավել մարդաշատ գյուղերից է: 1980 թ. ունեցել է 4097 բնակիչ¹⁸⁶²:

Գյուղում պահպանվել է ԺԹ դարում կառուցված մզկիթ:

ՆԱՄԽՈՇ

Գտնվում է շրջկենտրոնից 28 կմ հարավ՝ Ջական գետի աջ կողմում, ծովի մակերևույթից 1330-1410 մ բարձրության վրա:

Հայաբնակ է եղել մինչև 1770-ական թվականները և թուրքերով վերաբնակեցվել խորհրդային տարիներին:

ՆԱՍԻԲԼԻ

Գտնվում է շրջկենտրոնից 34 կմ հարավ-արևմուտք՝ Ախնջի գետի ակունքի շրջանում, ծովի մակերևույթից 1590-1630 մ բարձրության վրա:

Խորհրդային տարիներին գոյացած փոքրիկ գյուղակ է:

ՇԱՍԼՈՒՂ (ՇՄԵՂ)

Գտնվում է շրջկենտրոնից 31 կմ հարավ, պատմական Չաթախ գյուղից 1,5 կմ հարավ-արևմուտք՝ ծովի մակերևույթից 1460-1540 մ բարձրության վրա:

Բնիկները գյուղը լքել են 1770-ական թվականներին և վերաբնակվել Շուլավեր գյուղում: Ի դեպ, նոր բնակավայրում ցայսօր իրենց ծննդավայրի անունով՝ Շմեղ է կոչվում Շուլավերի թաղերից մեկը:

Շուլավերում հայտնի են ծագումով շմեղցի 19 ազգատոհմեր¹⁸⁶³:

ՇԱՍԼՈՒՂ ԲԱԼԱ (ՓՈՔՐ)

Գտնվում է շրջկենտրոնից 33 կմ հարավ՝ Ջական գետի ձախ կողմում՝ համանուն վտակի հովտում, ծովի մակերևույթից 1060-1100 մ բարձրության վրա:

Հայտնի է, որ ԺԹ դարավերջին գյուղը, որ հիշատակվում է Կուճուր Շամլուղ անվամբ, պատկանում էր թուրք կալվածատեր Ջուլղաղարովին¹⁸⁶⁴: Հայաթափ այս գյուղատեղին խորհրդային տարիներին բնակեցվել է թուրքերով:

ՇԱՍԼՈՒՂ ԲԵՅՈՒԿ (ՄԵԾ)

Գտնվում է շրջկենտրոնից 31 կմ հարավ՝ Ջական գետի ձախ կողմում, ծովի մակերևույթից 1070-1180 մ բարձրության վրա:

Հայտնի է, որ ԺԹ դարավերջին գյուղատեղին պատկանում էր թուրք կալվածատեր Ջուլղաղարովին¹⁸⁶⁵:

Ներկայիս թրքաբնակ գյուղը գոյացել է 1770-ական թվականներից ի վեր հայաթափ գյուղատեղիում՝ խորհրդային տարիներին:

ՇԸԽԵՅԲԱԾ

Գտնվում է շրջկենտրոնից 27,5 կմ հարավ՝ Ախնջի և Ասրիկ գետերի միջև ձգվող ջրբաժան գծի վրա, ծովի մակերևույթից 1600-1700 մ բարձրության վրա:

Գավառի հին գյուղատեղիներից է, որը, բնիկներից պարպվելով 1770-ական թվականներին, թուրքերով վերաբնակեցվել է խորհրդային տարիներին:

ՉԱԹԱԽ

Գտնվում է շրջկենտրոնից 30 կմ հարավ՝ Ասրիկ գետի ձախ ափին, ծովի մակերևույթից 1350-1450 մ բարձրության վրա:

Չաթախը՝ որպես հայաբնակ գյուղ, հիշվում է Դավիթ եպիսկոպոս Գեղամեցու հեղինակած չափածո հիշատակարանում, ըստ որի՝ թուրքերի դեմ Շահ-Աբաս Ա-ի տարած հաղթանակների և 1606 թ. սկսված սովի միջև ընկած ժամանակահատվածում չաթախցիները լքել են իրենց բնօրրանը և բնակություն հաստատել ներկայիս Գետաբեկի շրջանի Մեծ Ղարամուրատ գյուղում:

«...Երբ Օմարաց ազգն հատան,
Սոքա **Չաթախ** գեղն թողան,
Մեծ Ղարամուրատը դարձան,
Ներքին շէնը մընաց ու[ն]այն...»¹⁸⁶⁶:

ՉԵՇԱԼԻ

Գտնվում է շրջկենտրոնից 34 կմ հարավ՝ Ասրիկ գետի ակունքի շրջանում, ծովի մակերևույթից 1480-1550 մ բարձրության վրա:

Թրքաբնակ գյուղը գոյացել է հայաթափ գյուղատեղիում՝ Ի դարի սկզբներին:

1861. **Բարխուտարեանց Մ.**, Արցախ, էջ 57:

1862. «ԱՄՀ», հ. 5, էջ 187:

1863. **Ալանյան Մ., Կարապետյան Ս.**, նշվ. աշխ., էջ 27-28:

1864. Գ.ԱԹ. **Մ. Քամայանի** ֆ., տետր N 1, VI-11, p. 11:

1865. Նույն տեղում:

1866. «ԺԷԱ», էջ 368:



ՅԱՆՆԼԻ (ԽԱՂՆԱՂ). մզկիթ և դամբարաններ

ՉՈՔԱՆ-ՍՂՆԱԽ

Գտնվում է շրջկենտրոնից 27 կմ հարավ-արև-վելք՝ ծովի մակերևույթից 1300-1390 մ բարձրության վրա:

ԺԹ դարի վերջերին հայաթափ գյուղատեղին վերաբնակեցվել է խաշնարած թուրքերով, որոնք նրան տվել են Չոքան-Սղնախ անունը: Այն պատկանում էր թուրք կալվածատեր Զուլղադարովին¹⁸⁶⁷:

ԺԹ դարավերջին ականատեսը վկայել է գյուղի մերձակայքում գտնվող մի վանքի գոյությունը. «**Չոքան-Սղնախի** հարավից **Ղարանղխի** ձորում, թուրքերով վերաբնակված շենում գտնվում է վանք, որ և ասվում է **Քիլիսա դարասի**»¹⁸⁶⁸:

ՋԻՐԳԵԿ

Գտնվում է շրջկենտրոնից 30 կմ հարավ՝ Ասրիկ գետի աջ կողմում՝ դեմ հանդիման պատմական Չաթախ գյուղին, ծովի մակերևույթից 1420-1500 մ բարձրության վրա:

1770-ական թվականներից մինչև խորհրդային կարգերի հաստատումը եղել է անբնակ, ապա բնակեցվել խաշնարած թուրքերով:

ՍԱՐԻԹԱԼԱ

Գտնվում է շրջկենտրոնից 30 կմ հարավ-արևելք՝ Չակամի աջ վտակի՝ Եկեղեցաջուր գետակի ձախ արևելահայաց ձորալանջին, ծովի մակերևույթից 1430-1500 մ բարձրության վրա:

1867. ԳԱԹ, Ս. Քամայանի ֆ., տետր N 1, VI-11, ք. 11:
1868. Նույն տեղում:

Ներկայիս թրքաբնակ գյուղը գոյացել է հայաթափ գյուղատեղիում ԺԹ դարավերջին:

ՍԱՖԱՐԼԻ

Գտնվում է շրջկենտրոնից 32 կմ հարավ-արևմուտք՝ Ախնջի գետի ակունքի շրջանում, ծովի մակերևույթից 1520-1550 մ բարձրության վրա:

Ներկայիս թրքաբնակ գյուղը գոյացել է խորհրդային տարիներին:

ՍՈՖՈՒԼԱՐ

Գտնվում է շրջկենտրոնից 23 կմ հարավ՝ Ասրիկ և Չակամ գետերի միջև անտառապատ բարձրադիր վայրում, ծովի մակերևույթից 1380 մ միջին բարձրության վրա:

Ներկայիս թրքաբնակ գյուղը գոյացել է Ի դարի սկզբներին:

1914 թ. ունեցել է 128 բնակիչ¹⁸⁶⁹:

ՎԱՅԻԹԼԻ

Գտնվում է շրջկենտրոնից 6,5 կմ հարավ-արևմուտք՝ Ախնջի գետի աջ ափին, ծովի մակերևույթից 190-530 մ բարձրության վրա:

Ներկայիս թրքաբնակ գյուղը գոյացել է Ի դարի սկզբներին:

1976 թ. ունեցել է 815 բնակիչ¹⁸⁷⁰:

1869. “Кавказский календарь на 1915 г.”, с. 181.
1870. «ԱՍՀ», հ. 2, էջ 424:



ՅԱՆԽԼԻ (ԽԱՂԽԱՂ). Կամրջի մնացորդները

ՓԱԼԵՔԼԻ

Գտնվում է շրջկենտրոնից 27 կմ հարավ՝ Ասրիկ գետի ձախ ափին, ծովի մակերևույթից 1230-1350 մ բարձրության վրա:

ԺԹ դարի 70-ական թվականներից հայաթափ և պատմական անունն էլ մոռացված գյուղերից է: Ներկայիս թրքաբնակ գյուղը գոյացել է խորհրդային տարիներին:

ՔՅԱԶԻՍԼԻ

Գտնվում է շրջկենտրոնից 31 կմ հարավ՝ Ասրիկ գետի աջ ափին, ծովի մակերևույթից 1370-1410 մ բարձրության վրա:

Ներկայիս թրքաբնակ փոքրիկ գյուղը գոյացել է խորհրդային տարիներին:

ՔՅՈՒՍԱՆԱԲԻ

Գտնվում է շրջկենտրոնից 13,5 կմ հարավ՝ Խորանաշատի մեծահռչակ վանքից ընդամենը 1,2 կմ հյուսիս-արևելք՝ լեռան արևելահայաց կողմին, ծովի մակերևույթից 900-940 մ բարձրության վրա:

Խորհրդային տարիներին հիմնադրված թրքաբնակ փոքրիկ գյուղի տարածքում մինչև 1988 թ. պահպանվում էին ավերակ եկեղեցու մնացորդներ:

ՔՅՈՂՆԱՂԱԼԱ

Գտնվում է շրջկենտրոնից 16 կմ հարավ-արևելք տարածված հարթավայրում՝ ծովի մակերևույթից 470-490 մ բարձրության վրա:

Դեռևս ԺԹ դարավերջին ականատեսը նշել է, որ «Մըմըրթուից ներքև գտնվում է **Քեռինա դալա** հին շինատեղը: Այժմ թուրքեր են բնակվում. փորելիս գտնվում են կարասներ մինչև 150 բաթմանանոց. ինձ բաղենցի Բալասանն ասեց, որ իրա հորեղբոր տանը երեք նալբաքի կա, **Քեռինա դալաից** հանած, վրեն էլ փորագրութուն»¹⁶⁷¹:

ՔՈՉԴԵՐԵ

Գտնվում է շրջկենտրոնից 26 կմ հարավ՝ Չական գետի աջ ափին, ծովի մակերևույթից 810-850 մ բարձրության վրա:

Խորհրդային տարիներին գոյացած թրքաբնակ գյուղակ է:

ՕՍԳՅԱՆ (ՈՍԿՅԱՆ)

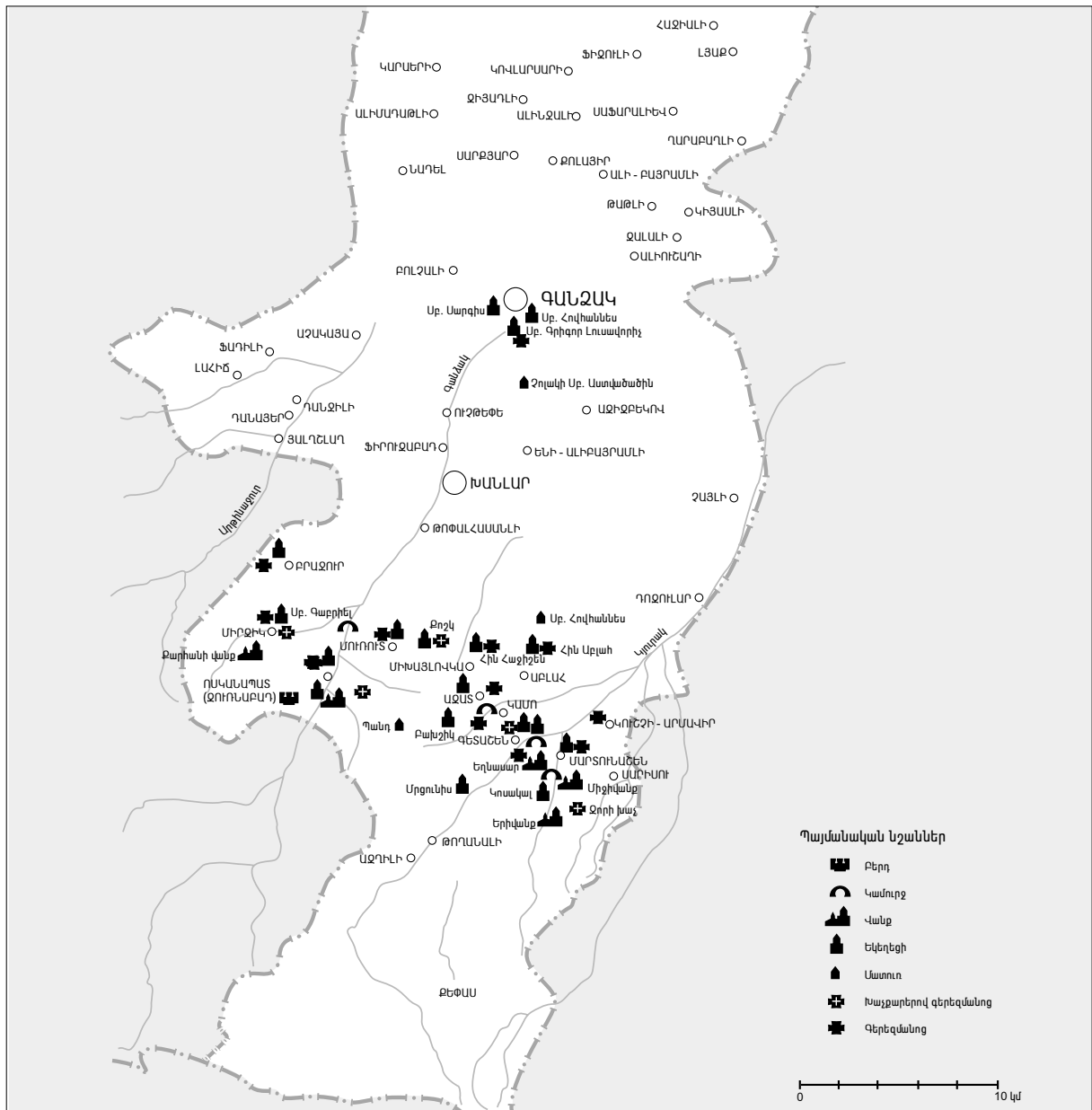
Գտնվում է շրջկենտրոնից 31 կմ հարավ՝ Չական գետի ձախ ափին, ծովի մակերևույթից 1010-1040 մ բարձրության վրա:

Պատմական անվանումը պահպանվել է փոքրինչ աղավաղված: Հայաթափ գյուղատեղին խաչնարած թուրքերով վերաբնակեցվել է խորհրդային տարիներին:

1671. ԳԱԹ, Ս. Քամայանի ֆ., տեսք N 1, VI-11, p. 3:

ԽԱՆՆԱՐԻ ՇՐՋԱՆ

Խանլարի վարչական շրջանը կազմավորվել է 1930 թ.: Ջբաղեցնում է 2393 քվմ մակերես, ունի 86 բնակավայր, որից 82-ը՝ գյուղ: Մինչև 1938 թ. կոչվել է Նարինանովի շրջան: Շրջկենտրոնն է մախկին գերմանական գաղութ Հելենենդորֆը, որը 1938 թ. հուլիսի 19-ին վերանվանվել է Խանլար: Շրջանը սահմանակից է Ադրբեջանի հանրապետության Դաշկեսանի, Եվլախի, Թոուզի, Կախի, Շամխորի, Վրաստանից՝ Դեդոփլիս-Ճղարոյի և ԼՂՀ-ից՝ Շահումյանի և Քարվաճառի շրջաններին: 1988-1991 թթ. հայ բնակչությունից պարպվել են շրջանի տարածքի բոլոր բնակավայրերը:



ԱՐԱՆ

Տեղադրություն. գտնվում է շրջկենտրոնից 10 կմ հարավ-արևելք՝ ծովի մակերևույթից 1000-1050 մ բարձրության վրա:

Հին Աբլահ. ներկայիս գյուղից 1,5 կմ հյուսիս-արևելք՝ հարավահայաց ձորալանջին է գտնվում Հին Աբլահ գյուղատեղին. «...նա երեք կողմից շրջապատուած է մերկ լեռներով, հարաւային կողմը գիւղի ամբողջ երկայնութեամբ միապաղաղ քարածայր է, որ իբրև ամուր պարիսպ պաշտպանել է գիւղի բնակիչներին հին, անապահով ժամանակներում հարևան բարբարոսների յարձակումներից: Միայն գիւղի դիմացը՝ արևելակողմը տարածուած է գեղեցիկ ծմակ և պարտեզներ: Ամեն տեսակ պտղատու ծառերով, գոված է Աբլահի տանձը...»¹⁸⁷²:

Ի դարի սկզբներին Աբլահի բնակիչները, լքելով ձորամիջում գտնվող հին գյուղը, փոքր-ինչ հարավ-արևմուտք՝ սարահարթի վրա, հիմնում են համանուն նոր գյուղը:

Գյուղատեղիի վերածված Հին Աբլահը տեղացիներին հայտնի էր նաև Գինեձոր անվամբ: Արդյո՞ք նույնական են հիշյալ Գինեձորն ու մի ժամանակ գյուղի եկեղեցում պահվող ձեռագիր ավետարանի հիշատակարանում վկայված «Կինեվանուց ձորը», դժվարանում ենք պնդել¹⁸⁷³:

Բնակչություն. Աբլահաբնակ ազգատոհմների պատմության ուսումնասիրության առումով ուշագրավ է 1839 թ. կազմված բնակիչների հետևյալ անվանացուցակը.

- «1. Աբրահամ Բաղդասարեան, կինն Շողի, ուստերք՝ Եղիազար և Մարգիս, դուստր՝ Հերիք, եղբայրն՝ Վարդան, կինն՝ Ալթուն:
2. Մարգիս Պապեան, քոյրն՝ Մոնայ, մայրն՝ Աննայ:
3. Սիմեոն Խաչումեան, կինն՝ Մարիամ, ուստերք՝ Աւագ, Սկրսիչ, դուստր՝ Շողի:
4. Խաչատուր Հարությունյան, կինն սորա՝ Անթառամ, եղբայրք՝ Մնացական, կինն՝ Հերիքնագ, Յովսէփ, մայրն՝ Խաթուն:
5. Խանում ալլի կին, ուստերք Աւետիս, Գրիգոր, դուստր՝ Սոնայ:
6. Վանի Հարութիւնեան, կին՝ Մարիամ, եղբայրք՝ Յովակիմ, կինն՝ Անթառամ, Գրիգոր:
7. Գրիգոր Յարութիւնեան, կինն սորայ՝ Աննայ, ուստերք՝ Դանիէլ, Ահարոն և Սիմեոն:
8. Յովհաննէս Յարութիւնեան, կինն՝ Մարգարիտ, ուստր՝ Մարգիս, դուստր՝ Վարթի, եղբայրն՝ Պետրոս:
9. Մարտիսան Դուկասեան, կինն՝ Շողի, ուստերք՝ Թօմաս, Ղազար և Յարութիւն:
10. Աւագ Գրիգորեան, մայրն՝ Նազուխան, եղբայր Յովսէփ, քոյրն՝ Սոնայ»¹⁸⁷⁴:

1872. «Նոր-Դար», 1886, N 144, էջ 2:

1873. Հիշատակարանի խնդրո առարկա հատվածն է. «Ի թվականս ԲՃՂԱ-ին ես ամի Վահայ, և սուգի Վասիլ իշխանս շինեցի եկեղեցիս և գաւարանս. առուն հանեցի Կինեվանուց ձորերէն ու սարերէն. բնակիչ գեղիս խոստացան տարէնն գ. ժամ, կատարողն Աստուծոյ օրհնի, դարձեալ կամուրջն շինեցի ու կապն կապեցի թճ. անծին երինջ մորդեցի, ոչխարաց, դօշից, գառնից սաւա այս եղաւ: Դարձաւ բուսխանի մուքն իմն էր ջուր չունէր շապտէնըն ա. որ Ծակ քարով ջուր տվի իմ մքի խաբերն համար» («Արձագանք», 1886, N 20, էջ 293):

1874. ՀԱԱ, ֆ. 53, ց. 1, գ. 3800, ք. 29-30:

Ստորև ներկայացնում ենք Աբլահի բնակչության վիճակագրական պատկերը 1804-1917 թթ.

տարեթիվ	տուն	արական	իգական	միասին
1804 ¹⁸⁷⁵	16	32	26	58
1839 ¹⁸⁷⁶	10	28	21	49
1845 ¹⁸⁷⁷		62	41	103
1847 ¹⁸⁷⁸		65	42	107
1849 ¹⁸⁷⁹		65	47	112
1852 ¹⁸⁸⁰		71	55	126
1861 ¹⁸⁸¹	12			
1866 ¹⁸⁸²	12	52	44	96
1872 ¹⁸⁸³		69	60	129
1873 ¹⁸⁸⁴				78
1875 ¹⁸⁸⁵				81
1876 ¹⁸⁸⁶				83
1877 ¹⁸⁸⁷		46	41	87
1878 ¹⁸⁸⁸		48	40	88
1881 ¹⁸⁸⁹		70	64	134
1882 ¹⁸⁹⁰		69	69	138
1883 ¹⁸⁹¹		68	68	136
1885 ¹⁸⁹²		62	47	109
1886 ¹⁸⁹³	34	111	85	196
1887 ¹⁸⁹⁴		77	47	124
1888 ¹⁸⁹⁵		82	48	130
1889 ¹⁸⁹⁶		83	50	133
1890 ¹⁸⁹⁷		86	48	132
1891 ¹⁸⁹⁸		91	54	145
1892 ¹⁸⁹⁹		99	56	155
1893 ¹⁹⁰⁰		104	58	162
1894 ¹⁹⁰¹		105	56	161
1897 ¹⁹⁰²		119	74	193
1898 ¹⁹⁰³		124	76	200
1899 ¹⁹⁰⁴		131	82	213

1875. "АКТЫ...", т. II, с. 596.

1876. ՀԱԱ, ֆ. 53, ց. 1, գ. 3800, ք. 29-30:

1877. Նույն տեղում, գ. 3811, ք. 4-5:

1878. Նույն տեղում, գ. 3814, ք. 95-96:

1879. Նույն տեղում, գ. 3818, ք. 95-96:

1880. Նույն տեղում, գ. 3819, ք. 105-106:

1881. Նույն տեղում, գ. 3835, ք. 147-148:

1882. Նույն տեղում, գ. 3848, ք. 57:

1883. Նույն տեղում, գ. 3872, ք. 62-63:

1884. Նույն տեղում, գ. 3862, ք. 58-59:

1885. Նույն տեղում, գ. 3872, ք. 44-45:

1886. Նույն տեղում, գ. 3868, ք. 57-58:

1887. Նույն տեղում, գ. 3869, ք. 54-55:

1888. Նույն տեղում, գ. 3870, ք. 22-23:

1889. Նույն տեղում, գ. 3873, ք. 27-28:

1890. Նույն տեղում, գ. 3874, ք. 30:

1891. Նույն տեղում, գ. 3875, ք. 56-57:

1892. Նույն տեղում, գ. 3877, ք. 29:

1893. "Свод...", с. 86-87. Ի դեպ, մեկ այլ տվյալով գյուղն ունեցել է 24 տուն բնակիչ («Արձագանք», 1886, N 20, էջ 293):

1894. ՀԱԱ, ֆ. 53, ց. 1, գ. 3880, ք. 72:

1895. Նույն տեղում, գ. 3882, ք. 130:

1896. Նույն տեղում, գ. 3884, ք. 226-227:

1897. Նույն տեղում, գ. 3887, ք. 149:

1898. Նույն տեղում, գ. 3889, ք. 148:

1899. Նույն տեղում, գ. 3891, ք. 120:

1900. Նույն տեղում, գ. 3895, ք. 77-78:

1901. Նույն տեղում, գ. 3896, ք. 71-72:

1902. Նույն տեղում, գ. 3899, ք. 146-147:

1903. Նույն տեղում, գ. 3897, ք. 168:

1904. Նույն տեղում, գ. 3903 ք. 126-127:

1900 ¹⁹⁰⁵	133	86	219	
1901 ¹⁹⁰⁶	137	84	221	
1902 ¹⁹⁰⁷	142	85	227	
1905 ¹⁹⁰⁸	149	92	241	
1906 ¹⁹⁰⁹	149	88	237	
1907 ¹⁹¹⁰			257	
1908 ¹⁹¹¹	27	157	158	312
1909 ¹⁹¹²		159	158	317
1910 ¹⁹¹³		166	160	326
1912 ¹⁹¹⁴	43	174	175	349
1914 ¹⁹¹⁵				371
1917 ¹⁹¹⁶	60			324

ԺԹ-Ի դարերին վերաբերող վիճակագրական տվյալների համադրման արդյունքում պարզվում է, որ այդ ժամանակաշրջանում, ընդհանուր առմամբ, բնակչության աճ գրանցած գյուղից ժամանակ առ ժամանակ ծայր առած արտագաղթների հետևանքով, այնուամենայնիվ, որոշ տարիներին արձանագրվել է բնակչության թվաքանակի նվազում: Տակավին 1886 թ. երևույթը նկատվել է մեկնաբանվել է ժամանակի մամուլում. «Այս գիտը մի քանի տասնեակ տարի առաջ աելի շէն էր, բայց անընդհատ գաղթելուց (գլխատրապէս Գանձակ) այժմ միայն 25 տուն բնակիչ է մնացել...»¹⁹¹⁷: Ի դեպ, արլաիցիները հիմնականում բնիկ էին, իսկ փոքր մասն այստեղ էր փոխադրվել Հաթերք և այլ գյուղերից¹⁹¹⁸:

Թուրք տարրն Աբլախում բույն է դրել 1980-ական թվականների սկզբներին (նախ՝ մի քանի ընտանիք): 1989 թ. ամռանը գյուղն արագորեն բնակեցվեց թուրքերով, և ամիսներ անց Աբլախում իսպառ մարեց հայ կյանքը:

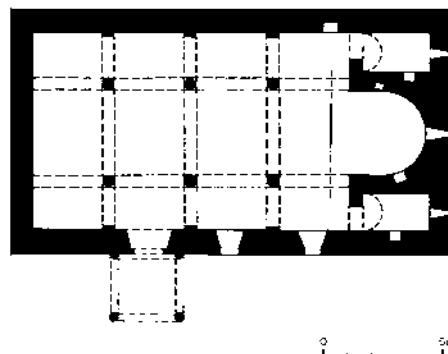
Դպրոց. վավերագրերը Աբլախում դպրոցի բացման տարեթիվ են նշում 1906¹⁹¹⁹ և 1907 թթ.¹⁹²⁰: Առաջին վկայության մեջ անգամ խոսվում է վերաբացման մասին, ուստի, կարելի է ենթադրել, որ Աբլախում ծխական դպրոց է գործել նաև մինչև 1895 թ. ցարական իշխանությունների կողմից հայոց դպրոցների փակումը:

1905. Նույն տեղում, գ. 3905 թ. 90-91:
 1906. Նույն տեղում, գ. 3906 թ. 96-97:
 1907. Նույն տեղում, գ. 3907, թ. 22-23:
 1908. Նույն տեղում, գ. 3912, թ. 265-266:
 1909. Նույն տեղում, գ. 3915, թ. 24:
 1910. ՀԱԱ, ֆ. 56, ց. 1, գ. 240, թ. 2:
 1911. ՀԱԱ, ֆ. 35, ց. 1, գ. 559, թ. 8:
 1912. ՀԱԱ, Պ56, ց. 18, գ. 764, թ. 116:
 1913. ՀԱԱ, ֆ. 53, ց. 1, գ. 3917, թ. 56-57:
 1914. Նույն տեղում, գ. 3919, թ. 61-62: Նաև՝ «Հորիզոն», 1912, N 107, էջ 3:
 1915. "Кавказский календарь на 1915 г.", с. 82.
 1916. **Ավետիսյան Մ. Մ.**, Տեղեկագիր Լեռնային Ղարաբաղի և Ջանգեզուրի բնակավայրերի ու բնակչության թվակազմի մասին (1917 թ.), Բանբեր Հայաստանի արխիվների, 1991, N 3, էջ 166:
 1917. «Նոր-Դար», 1886, N 144, էջ 2:
 1918. **Բարխուտարեանց Մ.**, Արցախ, էջ 267: Նաև՝ **Լալայեան Ե.**, Գանձակի գաւառ, էջ 317:
 1919. ՀԱԱ, ֆ. 35, ց. 1, գ. 301, թ. 5:
 1920. ՀԱԱ, ֆ. 35, ց. 1, գ. 261, թ. 1:

1912 թ. 43 աշակերտ-աշակերտուհի ունեցող դպրոցը նյութական միջոցների բացակայության պատճառով փակվել է¹⁹²¹:

Եկեղեցի. Սբ. Մինաս եկեղեցին կառուցվել է ԺԵ դարում՝ ավելի հին ու ավերված եկեղեցու տեղում: ԺԹ դարավերջին նորոգվել է մուտքը, և հավելվել է կրկնահարկ զանգակատուն:

Եկեղեցին ունի եռանավ բազիլիկի հորինվածք: Երեք զույգ սյուների վրա հենված կիսաշրջանաձև թաղակիր կամարները պահում են երկթեք ծածկի տակ առնված տանիքը: Խորանի երկու կողմերում ունի ուղղանկյունաձև հատակագծով մեկական ավանդատներ: Հյուսիսային պատի մեջ իր ավանդական տեղում է մկրտարանի ավազանը: Լուսավորությունն իրականացվել է արևելյան և հարավային ճակատներից բացված 5 լուսամուտների միջոցով (3-ը՝ արևելքից, 2-ը՝ հարավից): Մյուս երկու ճակատները (արևմտյան և հյուսիսային) գրեթե ամբողջ բարձրությամբ հաված են լեռնալանջին: Մուտքը բացված է հարավային ճակատից: Կառուցվել է սրբատաշ և կոփածո քարով, կրաշաղախով: Արտաքին չափերն են՝ 18,85 x 10,30 մ:



ԱՐԼԱԳ. Սբ. Մինաս եկեղեցու հատակագիծը

Տակավին 1987 թ. եկեղեցու մուտքի մոտ՝ զանգակատան արևմտյան եզրին՝ հենապատի շարվածքի մեջ, ագուցված վիճակում պահպանվում էր հին եկեղեցու բարավորը, որը տեղահանվել էր մուտքի՝ 1892 թ. նորոգության ժամանակ:


Հին եկեղեցու բարավորին՝ 8 կամ 9 տող.

Թվ(ին) Ռ-ՃՁԱ (1732), յիշատակ է Պետրոսին, Յակոբին, Մրզլի(ն) տրո(ւ)ք Տ(է)ր Պողոսին, որ էինք / որդիք Աւետիսի, / ի ազգէն՝ Հասխաննց, որ էր ժամանակն Վալին Ահմատին, որ գոչի Թահմազ, որ քաթ/աորեցաւ ի երզրին Բարսից, բազում գաւառս աւերեաց:

Հրատ. «Արձագանք», 1886, N 20, էջ 293: **Բարխուտարեանց Մ.**, Արցախ, էջ 267: **Լալայեան Ե.**, Գանձակի գաւառ, էջ 317: «Գիվան...», V, էջ 232:

Ծանոթ. սկզբնամասի միտումնավոր քերված 2-3 տողերը լրացրել ենք ըստ մախկին հրատարակիչների վերծանության:

1921. «Հորիզոն», 1912, N 107, էջ 3:



ԱՔԼԱԳ. Սբ. Մինաս եկեղեցի. տեսքը՝ արևմուտքից, արևելքից, խաչքարեր՝ արևմտյան ճակատին կից, զանգակատունը՝ հարավից կից

Եկեղեցու որմերը հարուստ են ԺԷ-ԺԸ դարերի նվիրատվական հակիրճ հիշատակագրություններով: Դրանցից են.

Սբ. Մինաս եկեղեցի. խորանի հյուսիսային կողմի սրբատաշ անկյունաքարերի արևմտահայաց երեսին՝ 5 տող.

Ս(ուր)ք խ(ա)չս | բար(ե)խասս | Տ(ե)ր Ղազ(ա)-ր|ին, հ(ո)գ(ու)ն, | թվ(ին) Ռ-ՃԻԵ (1676):
Հրատ. առաջին անգամ:

Խաչքար. ագուցված է եղել Սբ. Մինաս եկեղեցու արևելյան ճակատի վերնամասում, փոքր սպիտակավուն քար, կողին՝ 9 տող.

Ս(ուր)ք խ(ա)չ(ս) | բա(րե)խ(ասս) | Հ(այ)ր(ա)-ս(ե)տինն ես Եսա(ին)...|...|հոգ/(ոյն), թվ(ին) Ռ-ՃԼ (1681):
Հրատ. «Դիվան...», V, էջ 232:

Սբ. Մինաս եկեղեցի. խորանի հյուսիսային կողմի սրբատաշ անկյունաքարերի արևմտահայաց երեսին՝ 5 տող.

Ս(ուր)ք խ(ա)չ(ս) բար(ե)խասս | Տ(ե)ր ՕՀանէսին| իւր կ(ո)ղակից Հ(ո)սմին | Օւարին, Մարք/արխտ(ին):
Հրատ. առաջին անգամ:

Սբ. Մինաս եկեղեցի. խորանի հյուսիսային կողմի սրբատաշ անկյունաքարերի արևմտահայաց երեսին՝ 8 տող.

Ս(ուր)ք խ(ա)չս | բ(ա)րեխասս | Պ(ա)լին, հո-գ/(ո)ն, | իւր կ(ո)ղակից Խ/(ա)նումի(ն):
Հրատ. առաջին անգամ:

Սբ. Մինաս եկեղեցի. խորանի հյուսիսային կողմի սրբատաշ անկյունաքարերի արևմտահայաց երեսին՝ 5 տող.

Ս(ուր)ք խ(ա)չս բար(ե)խ(ո)ս | Դ(ա)լին, Եղի/(ասք)/էթին, Ղազ/արին | հ(ո)գ(ու)ն:
Հրատ. առաջին անգամ:

Սբ. Մինաս եկեղեցի. խորանի հարավային կողմի սրբատաշ անկյունաքարերի արևմտահայաց երեսին՝ 4 տող.

Ս(ուր)ք խասչ(ս) բար(ե)խ(ո)ս | Աղազարին...:
Հրատ. առաջին անգամ:



ԱՐԼԱԴ. Սբ. Մինաս եկեղեցի. հատվածներ զանգակատնից, մուտքի շինարարական արձանագրությունը (ընկած է եկեղեցու հարավային պատի տակ)

Սբ. Մինաս եկեղեցի. խորանի հարավային կողմի սրբատաշ անկյունաքարերի արևմտահայաց երեսին՝ 6 տող.

Մ(ուր)ք խաչս / բարեխ(ո)ս / Խաթունին հո-
գ(ո)յն:

Հրատ. առաջին անգամ:

Սբ. Մինաս եկեղեցի. խորանի հարավային կողմի սրբատաշ անկյունաքարերի արևմտահայաց երեսին՝ 2 տող.

Մ(ուր)ք խ(ա)չս / բ(ա)րեխ(ո)ս / Մարեանին:

Հրատ. առաջին անգամ:

Սբ. Մինաս եկեղեցի. խորանի հարավային կողմի սրբատաշ անկյունաքարերի արևմտահայաց երեսին՝ 4 տող.

Մ(ուր)ք խաչս / բարեխասս Առըստակեսին հո-
գոյն:

Հրատ. առաջին անգամ:

Սբ. Մինաս եկեղեցի. մուտքի նորոգության առթիվ, սրբատաշ վայր ընկած քարին՝ 6 տող.

Շինեցաւ դուռնս / արդեամբք եւ ծախիւր Միքայելի / Սարգսեան Ղազանչեանց / Աբլահեցոյ, ի յիշատակ / իւր, յամին 1892 ամի:

Հրատ. առաջին անգամ:

Սբ. Մինաս եկեղեցի. զանգակատան արևելյան ճակատին ագուցված սրբատաշ քարին՝ 4 տող.

10.1.1896 ամի այս եկեղեցոյ / կաթ(ո)ղուկէն յ(ի)շատակ / շինեցի Միքայելի իմ / հայր Ս(ա)րգիս Ա. Ղազ(ա)նչ(եանց):

Հրատ. առաջին անգամ:

Սբ. Մինաս եկեղեցին գործել է մինչև 1928 թ. և նույն թվականին իշխանությունների կարգադրությամբ փակվել¹⁹²²:

1922. ՀԱԱ, ֆ. 409, ց. 1, գ. 2658, ք. 12:



ԱՐԼԱԴ. Սբ. Մինաս եկեղեցի. մերթին տեսքը դեպի արևմուտք և հյուսիս-արևելք, խոյակներ

Գերեզմանոց. գտնվում է եկեղեցուց փոքր-ինչ բարձր՝ սարալանջի թեքության վրա: 1960-ական թթ. տեղում եղել է արձանագիր 3 խաչքար.

Խաչքար. քիվին և քների շուրջ եղել է.

Խա(չ)ս փ(ր)կուրի(ւն) Թիւնա խ(ա)թունա, / քվ(ին) ՌԽԵ (1596):

Հրատ. «Գիվան...», V, էջ 232:

Խաչքար. քների շուրջ՝ 6 տող.

Թալասուն, / Խ(ա)նու(մ)ուն / հոգ(ու)ն:

Հրատ. «Գիվան...», V, էջ 232:

Խաչքար. մեծ, պատվանդանի հետ միասին ընկած, քիվին, խաչաքների շուրջ և հարավային կողմին՝ 9 տող.

Ես Սարգիս էրէց կանգնեցի ս(ուր)ք խ(ա)չ(ս) / քա(ր)էխ(ա)ս է Գիլինգոյլին հոգուն: Խանունին, Դալլպէկին, քաղաքին / մեռաւ:


Հրատ. «Գիվան...», V, էջ 232:

Քահանա. 1891 թ. լրատվական մի հաղորդման մեջ նշվել է, որ Արլահն արդեն 10 տարի է, ինչ քահանա չունի¹⁹²³: Ակնհայտ է, որ տեղեկատվության հեղինակը նկատի է ունեցել գյուղի ծխատեր *Տեր Պետրոսի* մահից (1879) հետո ստեղծված իրավիճակը: Քահանայի արձանագիր տապանաքարը վերջին անգամ տեսել ենք Սբ. Մինաս եկեղեցու բակում՝ հարավային պատի տակ 1987 թ.: Ի դեպ, Տեր Պետրոս Աղիբեկյանցը քահանա է ձեռնադրվել 1814 թ. (ծնվ. 1783 թ.), նախ քահանայագործել է Էրքեջում, ապա փոխադրվել Արլահ ու հովվել մահ մերձակա Սուլուք և Հաջիշեն գյուղերի ծխերը¹⁹²⁴:

Տապանաքար. ուղղանկյունաձև, վրան գավազանի պատկեր՝ 4 տող.

1923. 1886, N 144, էջ 2, «Նոր-Գար», 1891, N 113, էջ 2:

1924. ՀԱԱ, ֆ. 53, ց. 1, գ. 3833, ք. 124-125:



ԱՐԼԱԳ. Սբ. Մինաս եկեղեցի. որմերին պահպանված վիճազրեր ու արևմտյան պատի տակ կանգնեցված խաչքարեր

Այս է տապան սրբակրօն ձերունի / Տէր Պետրոս քահանայի / Աղիբէկեանց, վախճանեալ / 1879 ամի, Ա(ստուա)ծ հոգին լուսատրէ, ամէն:

Հրատ. առաջին անգամ:

Ծանոթ. վախճանվել է 96 տարեկան հասակում:

1897-1910 թթ. Արլահին հովվել է Ներսես Տեր-Բարադանյանցը¹⁹²⁵: 1885-1888 թթ. կրթվել է Խաչակապի Թարգմանչաց վանքի առաջնորդ Թեո-

1925. ՀԱԱ, ֆ. 458Պ, ց. 1, գ. 184, ք. 7: Նաև՝ ֆ. 53, ց. 1, գ. 817, ք. 6:



ԱՐԼԱԳ. Տեր Պետրոս Աղիբեկյանցի տապանաքարը և խաչքար Սբ. Մինաս եկեղեցու հյուսիսային պատի մեջ

դորոս վարդապետ Շիրակունու մոտ, 1897 թ. քահանա ձեռնադրվել Տիխիսում, Գևորգ արքեպիսկոպոս Սուրենյանցի կողմից և քահանայագործել Աբլահում: Ունեցել է 5 զավակ. Սոնա (ծնվ. 1891 թ.), Սկրտիչ (ծնվ. 1894 թ.), Սարգիս (ծնվ. 1896 թ.), Կարապետ (ծնվ. 1898 թ.) և Շուշանիկ (ծնվ. 1903 թ.)¹⁹²⁶:

ԱԶԱՏ (ՍՈՒԼՈՒԿ, ՍՈՒԼՈՒՔ)

Տեղադրություն. գտնվում է շրջկենտրոնից 10,5 կմ հարավ-արևելք՝ ծովի մակերևույթից 1170-1220 մ բարձրության վրա:

Գյուղանվան ծագումը. ըստ ավանդության՝ գյուղն իր անունը ստացել է հարկերից ազատվելու

1926. ՀԱԱ, ֆ. Պ461, ց. 1, գ. 12, ք. 56:

պատճառով. «...Լանկթամուրը այս գիւղով անցնելիս՝ զինուորները մտել են գիւղի եկեղեցին և կողոպտել: Այս պատճառով Լանկթամուրի վիզը ծռուել է և երեսը յետևը դարձել: Լանկթամուրը հարց ու փորձ է արել այս թշուառութեան պատճառի մասին և երբ տիրացուից լսել է, թէ եկեղեցին է պատժել, հրամայել է վերադարձնել աւարը, և անմիջապէս վիզը ուղղուել է. այս պատճառով էլ վանքը, ինչպէս և ամբողջ գիւղը ազատ է կացուցել հարկերից և յարձակումներից, ուստի և վերակոչուել է Ազատ»¹⁹²⁷:

Պատմություն. գյուղի հիմնադրման ժամանակի վերաբերյալ գրավոր աղբյուրները լռում են, սակայն տարածքում պահպանված հուշարձանները թվագրվում են նախաքրիստոնէական ժամանակաշրջանով:

ԺԷ դարում գյուղը հիշվում է Փիլիպպոս կաթողիկոսի (1632-1655) կոնդակում¹⁹²⁸:

Բնակչություն. ԺԹ դարավերջին բնիկներից բացի, Սուլուկ գյուղն ունեցել է նաև եկվոր հայ բնակիչներ. «...բնակիչներից բնիկ 15 գերդաստան, Խոյից գաղթած 20, Բօզլուխից եկած 7, իսկ Բախշի գիւղից տեղափոխուած 8 ծուխ...»¹⁹²⁹:

Սուլուկեցի ազգատոհմերի պատմությունն ուսումնասիրելու առումով ուշագրավ է 1839 թ.՝ գյուղի 12 ընտանիքից բաղկացած 64 շնչի անվանական ցուցակը.

«1. Մահտեսի Վերդի Պետրոսեան, կինն՝ Գիւբահար, ուստերք՝ 1-ին. Աւետիս, կինն՝ Մարիամ, 2-րդ. Յարութիւն:

2. Յարութիւն Յովհաննիսեան, կինն՝ Հէրիք, եղբարք՝ Մարտիրոս, Մուսի և Գաբրիել:

3. Մնացական Պետրոսեան, կինն՝ Թագուհի, ուստերք՝ 1-ն. Պողոս, կինն՝ Անախանում, ուստր՝ Աւետիս, 2-րդ՝ Պետրոս, 3-րդ՝ Վարդան:

4. Յովհաննէս Պետրոսեան, կինն՝ Նանա, ուստր՝ Գասպար, դուստր՝ Ամառնան:

5. Մահակ Գրիգորեան, կինն՝ Բողի, ուստր՝ Յարութիւն, դուստր՝ Մէրի, եղբայրն՝ Գէորգ, կինն՝ Գիւլի:

6. Սարգիս Պետրոսեան, կինն՝ Թանգի, դուստր՝ Հէրիքնագ:

7. Եսայի Օհանիսեան, կինն՝ Մարիամ, ուստր՝ Յարութիւն, դուստր՝ Գիւլի, եղբայրն՝ Օվակիմ, կինն՝ Հռիփսիմէ, դուստր՝ Հէրիքնագ:

8. Աւետիս Տեր Եղիազարեան, կինն՝ Գիւլի, ուստր՝ Սողոմոն, եղբայր՝ Ղազար, քոյր՝ Սանամ, մայր՝ Մարիամ:

9. Վարդան Նասասարդեան, կինն՝ Սօնայ, եղբայրն՝ Մինաս, կինն՝ Հռիփսիմէ, ուստերք՝ Վարդան, Շահգեղի և Ղուլի, դուստր՝ Սանամ:

10. Գանիէլ Մահակեան, կինն՝ Խանփէրի, ուստերք՝ Խուղի, Աւագ և Ատոռածատուր:

11. Սարգիս Պետրոսեան, կինն՝ Սիրուն, ուստերք՝ Սարգիս և Մարտիրոս:

12. Մերոպ Օհանէսեան, կինն՝ Նանա, ուստր՝ Գասպար, Խաչատուր¹⁹³⁰:

1927. **Լալայեան Ե.**, Գանձակի գաւառ, էջ 317: Նաև՝ **Ղանալանյան Ա.**, Ավանդապատում, Երևան, 1969, էջ 175:

1928. **Բարխուտարեանց Մ.**, Արցախ, էջ 48:

1929. Նույն տեղում, էջ 269:

1930. ՀԱԱ, ֆ. 53, ց. 1, գ. 3800, ք. 30:

Ստորև ներկայացնում ենք գյուղի բնակչության թվաքանակի փոփոխություններին վերաբերող վիճակագրական տվյալները.

տարեթիվ	տուն	արական	իգական	միասին
1804 ¹⁹³¹	14	26	14	40
1839 ¹⁹³²	12	38	24	62
1845 ¹⁹³³		60	57	117
1847 ¹⁹³⁴		63	59	112
1849 ¹⁹³⁵		75	61	136
1852 ¹⁹³⁶		84	77	161
1861 ¹⁹³⁷	13			
1866 ¹⁹³⁸	23	112	74	186
1872 ¹⁹³⁹		109	91	200
1873 ¹⁹⁴⁰				149
1876 ¹⁹⁴¹				164
1877 ¹⁹⁴²		95	76	171
1878 ¹⁹⁴³		97	79	176
1881 ¹⁹⁴⁴		114	94	208
1882 ¹⁹⁴⁵		117	100	217
1883 ¹⁹⁴⁶		119	101	220
1885 ¹⁹⁴⁷		165	145	310
1886 ¹⁹⁴⁸	52	189	164	353
1887 ¹⁹⁴⁹		170	152	322
1888 ¹⁹⁵⁰		175	160	335
1889 ¹⁹⁵¹		179	170	349
1890 ¹⁹⁵²		186	178	364
1891 ¹⁹⁵³	50	192	181	373
1892 ¹⁹⁵⁴		197	188	385
1893 ¹⁹⁵⁵		205	200	405
1894 ¹⁹⁵⁶		208	205	413
1897 ¹⁹⁵⁷		228	229	455
1898 ¹⁹⁵⁸		236	237	473
1899 ¹⁹⁵⁹		241	244	485

1931. "Акты...", т. II, с. 596.
 1932. ՀԱԱ, ֆ. 53, ց. 1, գ. 3800, ք. 30:
 1933. Նույն տեղում, գ. 3811, ք. 4-5:
 1934. Նույն տեղում, գ. 3814, ք. 95-96:
 1935. Նույն տեղում, գ. 3818, ք. 95-96:
 1936. Նույն տեղում, գ. 3819, ք. 105-106:
 1937. Նույն տեղում, գ. 3835, ք. 147-148:
 1938. Նույն տեղում, գ. 3848, ք. 57:
 1939. Նույն տեղում, գ. 3872, ք. 62-63:
 1940. Նույն տեղում, գ. 3862, ք. 39-40:
 1941. Նույն տեղում, գ. 3868, ք. 57-58:
 1942. Նույն տեղում, գ. 3869, ք. 54-55:
 1943. Նույն տեղում, գ. 3870, ք. 22-23:
 1944. ՀԱԱ, ֆ. 53, ց. 1, գ. 3873, ք. 27-28:
 1945. Նույն տեղում, գ. 3874, ք. 30:
 1946. Նույն տեղում, գ. 3875, ք. 56-57:
 1947. Նույն տեղում, գ. 3877, ք. 29:
 1948. "Свод..." , с. 86-87. Ի դեպ, մեկ այլ տվյալով գյուղի ունեցել է 24 տուն բնակիչ («Արձագանք», 1886, N 20, էջ 294):
 1949. ՀԱԱ, ֆ. 53, ց. 1, գ. 3880, ք. 72:
 1950. Նույն տեղում, գ. 3882, ք. 130:
 1951. Նույն տեղում, գ. 3884, ք. 226-227:
 1952. Նույն տեղում, գ. 3887, ք. 149:
 1953. Նույն տեղում, գ. 3889, ք. 148: Նաև՝ **Բարխուտարեանց Մ.**, Արցախ, էջ 270:
 1954. ՀԱԱ, ֆ. 53, ց. 1, գ. 3869, ք. 120:
 1955. Նույն տեղում, գ. 3895, ք. 77-78:
 1956. Նույն տեղում, գ. 3896, ք. 173-174:
 1957. Նույն տեղում, գ. 3899, ք. 146-147:
 1958. Նույն տեղում, գ. 3897, ք. 168:
 1959. Նույն տեղում, գ. 3903, ք. 126-127:

1900 ¹⁹⁶⁰		252	266	518
1901 ¹⁹⁶¹		263	273	536
1902 ¹⁹⁶²		256	273	529
1905 ¹⁹⁶³		260	275	535
1906 ¹⁹⁶⁴		277	302	579
1907 ¹⁹⁶⁵				503
1908 ¹⁹⁶⁶	37	135	120	255
1909 ¹⁹⁶⁷		271	251	522
1910 ¹⁹⁶⁸		150	135	285
1912 ¹⁹⁶⁹		283	261	544
1914 ¹⁹⁷⁰				690
1917 ¹⁹⁷¹	110			718
1968 ¹⁹⁷²				500
1976 ¹⁹⁷³				511
1989 ¹⁹⁷⁴	154			

Աղյուսակի տվյալների համադրումից պարզվում է, որ ԺԹ-Ի դարերի ընթացքում գյուղի բնակչության մեջ, ընդհանուր առմամբ, բացառությամբ մեկ-երկու դեպքի, գրանցվել է անընդմեջ աճ:

Ազատը 1920 թ. այդ թվականին Ազատ գյուղը ենթարկվել է փորձության. «...Ազատ գյուղի հայությունը նահանգական կառավարության ուղարկած ավազակաբարո կամավոր զորքի ձեռքով զինաթափվելուց, ավարի մատնվելուց և ապա, որպես թե Գանձակ բերելու նպատակով, գյուղից տեղահան արվելուց հետո, կոտորվում է ճանապարհին՝ Հաջիքենդ ամարանոցից մինչև Գանձակի գավառի գերմանական Ելենենդորֆ ավանը: Մնացորդը մոտ 500 հոգի, մազապուրծ հասնում է Ելենենդորֆ, որի բնակիչներից ստանում է ամենաջերմ ընդունելություն, հյուրասիրություն և ապաստարան երեք օր շարունակ»¹⁹⁷⁵:

Այս ողբերգական իրադարձությունների մասին թեմի առաջնորդ Լևոն եպիսկոպոսը 1926 թ. գրել է. «1920 թուի մարտին կործանուեց Ազրբեջանական մասամբ զօրքով և մասամբ ամբոխով Հայ Մուլուք գիւղը, որպէս թէ “տալի Ղազարին պահպանելու համար” ժողովուրդը քաղաք փախչելու ժամանակ

1960. Նույն տեղում, գ. 3905, ք. 91-92:
 1961. Նույն տեղում, գ. 3906, ք. 97-98:
 1962. Նույն տեղում, գ. 3907, ք. 22-23:
 1963. Նույն տեղում, գ. 3912, ք. 265-266:
 1964. Նույն տեղում, գ. 3915, ք. 24:
 1965. ՀԱԱ, ֆ. 56, ց. 1, գ. 240, ք. 2:
 1966. ՀԱԱ, ֆ. 35, ց. 1, գ. 559, ք. 9: Ի դեպ, 1908 թ. վիճակագրական մեկ այլ տվյալի համաձայն՝ Ազատ գյուղն այդ թվականին ունեցել է 550 բնակիչ ("Кавказский календарь на 1910 г.", с. 175):
 1967. ՀԱԱ, Պ56, ց. 18, գ. 764, ք. 116:
 1968. ՀԱԱ, ֆ. 53, ց. 1, գ. 3917, ք. 57-58:
 1969. Նույն տեղում, գ. 3919, ք. 61-62:
 1970. "Кавказский календарь на 1915 г.", с. 84.
 1971. **Ավետիսյան Մ. Մ.**, նշվ. հոդվ., էջ 166:
 1972. «ՀՍՀ», հ. 1, Երևան 1974, էջ 95:
 1973. «ԱՄՀ», էջ 131:
 1974. Ըստ ազատցի Հովհ. Բաղայանի մեզ տրամադրած տվյալների:
 1975. «Հայերի կոտորածները Բաքվի և Ելիզավետպոլի նահանգներում. 1918-1920 թթ.». փաստաթղթերի և նյութերի ժողովածու, Երևան, 2003, էջ 460:



ԱՁԱՏ. գյուղի տեսքը հարավ-արևելքից և արևմուտքից



մասամբ կոտորուեց, մասամբ վիրաւորուեցին, մի քանիսները սպանուեցին գիւղում թուրքերից...»¹⁹⁷⁶:

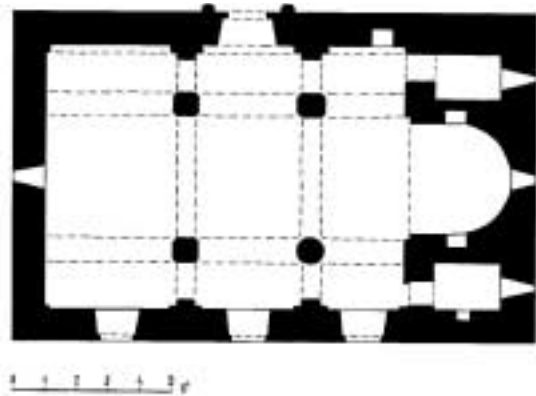
Ազատ (Նոր Ազատ) գյուղի հիմնադրումը. նահանգային իշխանությունների թույլտվությամբ 1910 թ. Ազատ վերանված պատմական Սուլուքի բնակիչները հին գյուղից մի փոքր դեպի հյուսիս-արևելք՝ նույն լեռնաճյուղի ստորոտում, հիմնում են համանուն նոր գյուղ¹⁹⁷⁷: Արդեն 1926 թ. բավականաչափ բարեշեն բնակավայր էր. «Ընդամենը 16 տարի է, որ հին Սուլուքը իր վատ դիրքի պատճառով թողնվել է ու հիմնվել նոր Սուլուքը մի հարթության վրա: Հայ գյուղերի մեջ Սուլուքն առաջինն է, որտեղ տներն ու փողոցները չափ ու ձևի տակ են առնված: Նախ՝ 7-8 սաժեն լայնությամբ փողոցներ, որոնց կողքերով հոսում են ջրերը, իսկ ամբողջ երկարությամբ էլ ծառատունկեր, ինչպես խնձորենի, տանձենի, ընկուզենի, լորենի և այլն: Յուրաքանչյուր տուն իր առաջ ունի պարտեզ պտղատու ծառերով և բանջարանոց, որտեղ ցանում են գետնախնձոր, լոբի, բոդկ, կաղամբ և այլն: Այս ամբողջը ներկայացնում է մի համեստ այգեստան, որն իր գեղեցկությունն ու գրավչություն ունի: Տները մեծ մասով երկհարկանի են և կղմինդրածածկ...»¹⁹⁷⁸:

Ազատի հայության վերջին օրերը. Ազատցիները հայրենի գյուղը հարկադրաբար լքել են 1990 թ. փետրվարի 27-28-ին: Վերջինը Մելքումյան Բենիկի ընտանիքն էր, որ թուրքերի նվաճած գյուղը թողեց մարտի 3-ին և փոխադրվեց Գետաշեն:

Դպրոց. 1886 թ. մի վկայության համաձայն մի քանի տարի առաջ եկեղեցու մոտ դպրոցի համար մեկ սենյակ էր կառուցվել¹⁹⁷⁹:

Եկեղեցի. ներկայիս Ազատ գյուղից հազիվ 1 կմ հարավ-արևմուտք՝ պատմական Սուլուկ (Սուլուք) գյուղատեղիի տարածքում՝ մի բլրի վրա, ավելի հին եկեղեցու տեղում և մասամբ հին տաճարի քարով կանգուն է ԺԷ դարում կառուցված ցարդ կանգուն եռանավ բազիլիկի հորինվածքով (արտաքին չա-

փերն են՝ 16,80 x 10,40 մ) Սբ. Հովհաննես եկեղեցին (վավերագրերում երբեմն հիշվում է Սբ. Հակոբ անվամբ)¹⁹⁸⁰:



ԱՁԱՏ. Սբ. Հովհաննես (Սբ. Աստվածածին) եկեղեցու հատակագիծը

Եկեղեցին ունեցել է շինարարական արձանագրություն, որ 1980 թ. (մեր առաջին այցելության ժամանակ) արդեն չկար.

Սբ. Հովհաննես (Սբ. Աստվածածին) եկեղեցի

Շնորհոք Ամենակալին ես Մելքեմ գամաու շինեցի եկեղեցիս յիշատակ ինձ և նախնեսցս իմոց պարոն Աղային, Մելիք Ետկեարին, Մելիք Աղապեկին, Ղամար-Սուլթանին և իւր ծնողին՝ Մելիք Պաղուն, Աւար խաթունին, կողակցին՝ Սավոյինային և եղբորն՝ Պատո պեկին, Աղասի պեկին. թվ. Ռ...:

Հրատ. **Բարխուսարեանց Մ.**, Արցախ, էջ 270:

Ծանոթ. Ժամանակը՝ ԺՁ-ԺԷ դարեր, որոշվում է հիշատակված անձերով:

1890 թ. եկեղեցու հյուսիսային մուտքի առջև կառուցվել է կրկնահարկ զանգակատուն (չի պահպանվել), որի առթիվ փորագրված է եղել հետևյալ արձանագրությունը (նույնպես չի պահպանվել).

Սբ. Հովհաննես (Սբ. Աստվածածին) եկեղեցի.

Սուրբ Աստուածածին եկեղեցոյ զանգակատունս շինեցի արդեսմբ Մակի Պետրոսեան Աւա-

1980. Օրինակ՝ 1861 թ. (ՀԱԱ, ֆ. 53, ց. 1, գ. 3835, թ. 147-148):

1975. ՀԱԱ, ֆ. 409, ց. 1, գ. 2644, թ. 22:

1976. "Тифлисский листок", 1912, N 119, էջ 3:

1978. «Մարտակոչ», 1926, N 180, 10 օգոստոսի:

1979. «Արձագանք», 1886, N 20, էջ 294:



ԱՋԱՏ. Սբ. Գովհաննես (Սբ. Աստվածածին) եկեղեցի. տեսքը հարավ-արևմուտքից, հյուսիս-արևելքից, հարավից, արևելքից, հյուսիսային ճակատից բացված մուտքը և արձանագրություններ

լեանցի ի յիշատակ հանգուցեալ որդոյ իւրոյ Խաչատուրի 1890 յամի մայիսի 10 օրն:

Հրատ. Բարխուդարեանց Մ., Արցախ, էջ 269:

1897 թ. եկեղեցու մուտքը նորոգվել է: Այդ մասին վկայում է հյուսիսային ճակատում՝ մուտքի մտա գուցված սրբատաշ քարին փորագրված 7 տողա- նոց այս արձանագրությունը.



ԱԶԱՏ. Սբ. Գովհաննես եկեղեցի. Երբքիմ տեսքը դեպի արևմուտք և արևելք, հարավակողմի ավանդատունը, հարավ-արևելակողմի սյան խոյակը, արևմտյան ճակատից բացված լուսամուտի շրջանակը և խաչքար՝ ագուցված ավանդատան մուտքին

Սբ. Հովհաննես (Սբ. Աստվածածին) եկեղեցի.
 Շինեցաւ դուռս / եկեղեցոյ Սրբոյն / Յակօվբայ
 Աբլահեկի Գալստի Սողոմօն/եան Խաչումեանց, ի
 յիշատակ իւր եւ ծնող/աց, 9.6.1897 ամի:
 Հրատ. առաջին անգամ:

Քահանա. 1908-1910 թթ. հիշվում է ծխատեր
 Կարապետ Տեր-Սարգսյանը, որը հովվում էր նաև
 հարևան Բաղշիկ գյուղին¹⁹⁸¹:

1981. ՀԱԱ, ֆ. 458Պ, ց. 1, գ. 184, ք. 7: Նաև՝ ֆ. 53, ց. 1, գ. 817, ք. 6:



ԱՋԱՏ. Երմոդիա քահանայի վանքի փլատակներում պահպանված խաչքար (1174 թ.) և խաչքարի բեկոր (ԺԲ-ԺԳ դդ.)

Երմոդիա քահանայի վանք (Մուլուքի անապատ). գտնվում է Ազատ գյուղից 2 կմ արևմուտք՝ Մուլուկնաձորի ձախ հարավահայաց կողմում:

Մեր այցելության ժամանակ (1987) փլատակների մեջ նկատելի էին միայն մի քանի տեղահան ու կտորատված խաչքարեր: Դրանցից մեկի (50 x 44 x 11 սմ) ստորին խաչաթևի երկու կողմերում կար 2 տողանոց արձանագրություն:

Երմոդիա քահանայի վանք, խաչքարին.
ԹՎ(ին) ՈԻԳ (1174) է(ր):
Հրատ. **Քարխոտարեանց Մ.**, Արցախ, էջ 270:

Մինչդեռ 1891 թ. փլված է եղել միայն թաղածածկ տանիքը. «...շինուած է հնուց անտաշ քարով, խոնարհուած է գլուխն, մնում են այժմ միայն չորս պատերն»¹⁹⁸²: Մինչև իսկ իր տեղում է եղել դռնագլխի քարը՝ բարավորը՝ հետևյալ արժեքավոր արձանագրությամբ.

Երմոդիա քահանայի վանք.
Թիւն ՉԻԸ (1279), ես Մխիթար ու Տիրածէր շինեցաք զեկեղեցիս ի հայրապետութեան Տէր ըՍտեփաննոսի Աղուանից կաթողիկոսի:
Հրատ. **Քարխոտարեանց Մ.**, Արցախ, էջ 270: **Լալայեան Ե.**, Գանձակի գաւառ, էջ 317: «Գիվան...», V, էջ 247:

Վանքում և նրա շրջակայքում կան նաև հետևյալ վիմագրերը.

Երմոդիա քահանայի վանք. «Փոքր ինչ վերև դռնագլխից».
Ապաղայ Ելչ խանին ու Խարայնախին Աւառս լեղով շինեցի զեկեղեցիս:
Հրատ. **Քարխոտարեանց Մ.**, Արցախ, էջ 270: **Լալայեան Ե.**, Գանձակի գաւառ, էջ 318:

Երմոդիա քահանայի վանք. «Մատրանս մէջ կայ մի հանգիստ, որի շիրմաքարն կտորուած է միջից, կտորները միմեանց մօտ բերելով՝ կարդացինք հետևեալը».

Այս է հանգիստ Մայի որդի Հասանայ փեսայիս:
Հրատ. **Քարխոտարեանց Մ.**, Արցախ, էջ 270:

Երմոդիա քահանայի վանք. դրսում մի տապանաքարին եղել է.

Այս է հանգիստ Մխայէլայ Սասնի որդի, որք կարդէք, յաղաթս յիշեցէք թվ. Չ (1251):
Հրատ. **Քարխոտարեանց Մ.**, Արցախ, էջ 270:

Երմոդիա քահանայի վանք. մատուռի հյուսիսային կողմում մի գերեզմանաքարին եղել է.

Այս է հանգիստ Ջևանայ որդի Հասանայ ի թվ. ՉԿԳ (1314):
Հրատ. **Քարխոտարեանց Մ.**, Արցախ, էջ 270:

Երմոդիա քահանայի վանք. բակի գերեզմանոցում գտնված մի մեծ խաչքարի վրա եղել է.

Կաման Աստուծոյ կանգնեցաւ սուրբ նշանս ի բարեխաւսութիւն Մասլուկին և ծնողաց իւրոց և եղբարց իւրոց Սրթուշին, Խաւջին, Շահմէլիք խաթունին, թվ. ՊՂԶ (1447):
Հրատ. **Քարխոտարեանց Մ.**, Արցախ, էջ 270:

Երմոդիա քահանայի վանքից ոչ հեռու նկատելի են նաև միջնադարյան գյուղատեղիի հետքեր: Ի դեպ, գյուղատեղին եպիսկոպոս Բարխուտարյանցը ենթադրաբար նույնացրել է Բալակա գյուղի եկեղեցում պահված մի ձեռագրի հիշատակարանում նշված Հենգուգակ գյուղի հետ. «...ի գերս Անուգ Հաւայտուն Հենգուգակ ի դուռն սբ. եկեղեցուս մասն Պանդալիոն բժշկի...», ի թուականութեան Հայ տումարիս Ռ-ԺԳ (1564)...»¹⁹⁸³:

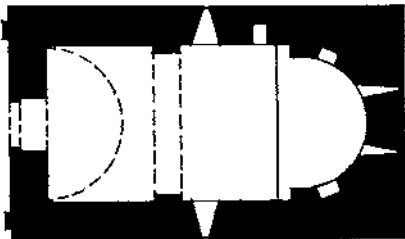
1983. **Քարխոտարեանց Մ.**, Արցախ, էջ 271 (հիշատակարանն ամբողջությամբ տես՝ նույն հեղինակի «Աղուանից երկիր և դրացիք», Թիֆլիս, 1893, էջ 208):

1982. **Քարխոտարեանց Մ.**, Արցախ, էջ 270:



ԱԶԱՏ. Սր. Պանդալիոն մատուռ. տեսքը հարավ-արևմուտքից և հյուսիս-արևելքից

Սր. Պանդալիոն մատուռ (Պանդ, Պանդավանք). գտնվում է Ազատից 5,5 կմ հարավ-արևմուտք, Պանդ լեռան գագաթին, 2108 մ բարձրության վրա: Մերձաբնակ ու մինչև իսկ հեռավոր վայրերի հայ բնակիչների շրջանում մատուռը համբավված ուխտատեղիի համարում ուներ: Այդ մասին պահպանվել են ուշագրավ հաղորդումներ. «Յունիս ամսիցը սկսած մինչև օգոստոսի վերջը խումբ խումբ գնում են սուրբ Պանտալեոն անունով ուխտատեղին, որ գտանվում է քաղաքիցը դեպի հարաւ



0 1 2 3մ

ԱԶԱՏ. Սր. Պանդալիոն մատուռի հատակագիծը

երեսուն հինգ մղոնի հեռավորությունով մեկ բաւական բարձր սարի վերայ, ուր տեղ կառուցել է 1857 թուումը Հայր Տէր Սարգիսը Տէր Ազարեանց իւր սեպիական ծախքովը մեկ բարեձև եկեղեցի»¹⁷⁸⁴ կամ «...ուխտատրների բազմութիւն Պանտալեոնի մատուռն ունի, մանաւանդ Ս. Աստուածածնի վերափոխման տօնին, երբ, ինչպէս ասում են, Գանձակ քաղաքից և շրջակայ տեղերից հաւաքում է մեծ բազմութիւն: Սորա արդիւնքը յատկացրած էր Գետաշէնի հայոց հոգևոր դպրոցին»¹⁷⁸⁵:

Սր. Պանդալիոն մատուռը համակ սրբատաշ քարով կառուցված և միանավ թաղածածկ հորինվածքով բոլորովին նոր շինություն է, ընդ որում,

պատերի մեջ նկատելի չեն այնպիսի քարեր, որոնք հուշեին տեղում ավելի հին շինության՝ երբեմնի առկայության հանգամանքը: Արտաքին չափերն են՝ 7,36 x 4,36 մ: Միակ՝ արևմտյան մուտքի ճակատին՝ բարավորից վեր, ընթեռնելի է 8 տողով փորագրված հետևյալ արձանագրությունը.

Ս(ուր)բ Պանտալեոնի մատուռս շինեցաւ 1856 թ. / Գանձակեցի Սարգիս քա(հա)ն(ա)յ Տէր-Ազարեանի ծախքով ի յիշատակ իւր որդի Սկրտչի, / նորոգեցաւ 1896 թ. Մամիկոն Յովհաննէսեան / Տէր-Սարգսեան Տէր-Ազարեանցի հոգացողութեան / եւ իւր ժողովրդի օժանդակութեամբ, / ի հայրապետութեան Տ. Տ. Սկրտչի Ա. „Հայրիկ“, սրբ/ազնագոյն կաթողիկոսի Ամենայն Հայոց:

Հրատ. առաջին անգամ:

Քահանա. 1869 թ. ձեռնադրվել էր «Կարապետ քահանայ Տէր Յակովբեան Տէր Սարգսեանց դարաբաղի ի վերայ Սր. Յովհաննէս եկեղեցոյն հայոց Մուլութ գեղջ օգնական ծերունի հօր իւրոյ Յակովբ քահանայի»¹⁷⁸⁶:

ԱԶՂԻԼԻ

Գտնվում է շրջկենտրոնից 20 կմ հարավ Կուրակ գետի ձախակողմյան զառիթափ ձորակողին, ծովի մակերևույթից 1430-1550 մ բարձրության վրա:

Ներկայիս թրքաբնակ գյուղը գոյացել է Ի դարի սկզբներին:

1908 թ. ունեցել է 126¹⁷⁸⁷, իսկ 1914-ին՝ 142 բնակիչ¹⁷⁸⁸:

ԱԼԱԲԱՇԼԻ

Գտնվում է Գանձակից 15, շրջկենտրոնից 23 կմ հյուսիս-արևմուտք, ծովի մակերևույթից 270 մ միջին բարձրության վրա: Գանձակ-Աղստաֆա երկաթուղագծի կայարաններից մեկն է:

1784. «Կռունկ Հայոց Աշխարհին», Տփլիս, 1861, էջ 365:
1785. «Արձագանք», 1886, N 20, էջ 294:

1786. ՀԱԱ, ֆ. 56, ց. 1, գ. 5394, ք. 10:
1787. “Кавказский календарь на 1910 г.”, с. 175.
1788. “Кавказский календарь на 1915 г.”, с. 84.

Հայանի է, որ դեռևս 1864 թ. ալաբաշլի անվամբ հայտնի խաշնարած թուրք ցեղերը ներկայիս գյուղի տարածքն օգտագործում էին որպես ձմեռոց¹⁹⁸⁹:

Գյուղի բնակչության թվաքանակին վերաբերող վիճակագրական տվյալների համադրումը ներկայացնում է հետևյալ պատկերը.

տարեթիվ	տուն	արական	իգական	միասին
1804 ¹⁹⁹⁰	29	50	41	91
1887 ¹⁹⁹¹	101	437	315	752
1907 ¹⁹⁹²				898
1914 ¹⁹⁹³				850

ԱԼԻ-ԲԱՅՐԱՍԼԻ

Գտնվում է շրջկենտրոնից 28 կմ հյուսիս-արևելք՝ ծովի մակերևույթից 184-187 մ բարձրության վրա:

Թրքաբնակ գյուղը գոյացել է խորհրդային տարիներին: Միավորված է Լյաքի գյուղական խորհրդի հետ:

ԱԼԻ-ԲԱՅՐԱՍԼԻ (ԱՀՄԵԴԲԵԿԼԻ)

Գտնվում է շրջկենտրոնից 22 կմ հյուսիս-արևելք՝ ծովի մակերևույթից 230-245 մ բարձրությամբ միապաղաղ հարթավայրում:

1886 թ. ունեցել է 53 տուն՝ 341 շունչ (198 աբ., 143)¹⁹⁹⁴, 1914 թ.՝ 497 բնակիչ¹⁹⁹⁵:

ԱԼԻՍԱԴԱԹԼԻ

Գտնվում է շրջկենտրոնից 20 կմ հյուսիս՝ Արթինաջուր (Կոշկար) գետի (այդ շրջանում ոչ մշտաձուլ) աջ ափին, ծովի մակերևույթից 285-295 մ բարձրության վրա:

Թրքաբնակ գյուղը գոյացել է խորհրդային տարիներին:

ԱԼԻՆՋԱԼԻ

Գտնվում է շրջկենտրոնից 20 կմ հյուսիս՝ ծովի մակերևույթից 255-268 մ բարձրության վրա:

Թրքաբնակ գյուղը գոյացել է ԺԹ դարավերջին:

Բնակչության թվաքանակին վերաբերող վիճակագրական մի քանի տվյալների համադրումը ներկայացնում է հետևյալ պատկերը.

տարեթիվ	տուն	արական	իգական	միասին
1886 ¹⁹⁹⁶	14	45	56	101
1908 ¹⁹⁹⁷				130
1914 ¹⁹⁹⁸				147

ԱԼԻՈՒՇԱՂԻ

Գտնվում է շրջկենտրոնից 18 կմ հյուսիս-արևելք՝ ծովի մակերևույթից 275-290 մ բարձրության վրա:

Թրքաբնակ գյուղը գոյացել է ԺԹ դարի վերջին: 1908 թ. ունեցել է 256 բնակիչ¹⁹⁹⁹:

ԱՂԱՍԻԲԵԿԼԻ (ՆԵՐՔԻՆ ԵՎ ՎԵՐԻՆ)

Համանուն գույգ գյուղերը գտնվում են շրջկենտրոնից 25 կմ (վերինը) և 27 կմ (ներքինը) հյուսիս՝ ծովի մակերևույթից 205-210 մ (վերինը) և 194-196 մ (ներքինը) բարձրության վրա:

Բնակչություն. խաշնարած թուրքերի աղասիբեկլու ցեղերը ԺԹ դարի 2-րդ կեսին գտնվել են իրարից մի քանի կիլոմետր հեռավորության վրա և ցրված տարբեր ձմեռոցներում:

Բնակչության թվաքանակին վերաբերող վիճակագրական մի քանի տվյալների համադրումը ներկայացնում է հետևյալ պատկերը.

տարեթիվ	տուն	արական	իգական	միասին
1886 ²⁰⁰⁰	65	230	146	376
1908 ²⁰⁰¹				1850
1914 ²⁰⁰²				345

ԱՂԵՆՈՒՇ

Տեղադրություն. գտնվում է շրջկենտրոնից 15 կմ հյուսիս-արևմուտք՝ Արթինաջուր գետի ձախ վտակի՝ Գետիչինագետի (թուրք՝ Խեյրաչայ) ձախ հարավահայաց ձորափին, ծովի մակերևույթից 820-950 մ բարձրության վրա:

Թրքաբնակ գյուղը գոյացել է Ի դարի սկզբներին: 1908 թ. ունեցել է 145 բնակիչ²⁰⁰³:

Պոսկի Սր. Գևորգ (Պոսկեսաբեք) ուխտատեղի. գտնվում է գյուղից 2 կմ հյուսիս-արևմուտք՝ 1403 մ բարձրությամբ համանուն լեռան գագաթին (թուրք. Փիրիյայ): Հնում այստեղ մի մատուռ է եղել, բայց ԺԹ դարի վերջերին պահպանվել էր միայն մի խաչքար. «...սրածայր սարի գագաթին մի խաչարձան, որ ուխտատեղի է: Վաղուց եղած է այստեղ անապատի նման մի մատուռ, որ ավերուած է յետոյ»²⁰⁰⁴:

ԱՇԸՂԼԻ (ՀԱՏԻՍ)

Տեղադրություն. գտնվում է շրջկենտրոնից 6 կմ հարավ, ծովի մակերևույթից 830-970 մ բարձրության վրա:

1989. **Мевес В.**, Очерки Елисаветопольского уезда, “Кавказ”, 1865, N 48, с. 258.
 1990. “Акты...”, с. 596.
 1991. “Свод...”, с. 76-77.
 1992. “Кавказский календарь на 1910 г.”, с. 177.
 1993. “Кавказский календарь на 1915 г.”, с. 85.
 1994. “Свод...”, с. 84-85.
 1995. “Кавказский календарь на 1915 г.”, с. 93.
 1996. “Свод...”, с. 80-81.
 1997. “Кавказский календарь на 1910 г.”, с. 179.
 1998. “Кавказский календарь на 1915 г.”, с. 87.

1999. “Кавказский календарь на 1910 г.”, с. 179.
 2000. “Свод...”, с. 84-85. Վիճակագրական տվյալում առկա է զանազան վայրերում նույն քոչվորներին կրկնապես արձանագրելու արդյունքում ի հայտ եկած վիճակագրական անստույգ (ուռճացված) տեղեկություն:
 2001. “Кавказский календарь на 1910 г.”, с. 172. Տվյալն աչքի է ընկնում ակնհայտ անճշտությամբ:
 2002. “Кавказский календарь на 1915 г.”, с. 83.
 2003. “Кавказский календарь на 1910 г.”, с. 174.
 2004. **Բարխուտարեանց Մ.**, Արցախ, էջ 294:

Պատմություն. պատմական Հատիս և ներկայիս թրքաբնակ Աշղդի գյուղերի նույնացման համար հիմք են ծառայում նախ՝ Փիլիպպոս կաթողիկոսի կոնդակում (ԺԷ դար) դրա հիշատակումը ի թիվս մերձակա գյուղերի. «...Գետաշենու, Սլուքեցոյ, Բաղշիբու, Մրցնու, Հաճիշինու, Քօշկայ, Հատիսու, Էիրօղայ, Սիրգիկուայ, Ոսկանապատի...»²⁰⁰⁵, ապա նաև 1804 թ. ի թիվս Դուլուս, Սուլուկ, Հաջիքենդ, Հադիս, Քոշկ գյուղերի: Ընդ որում, մինչև ԺԹ դարի սկզբները Հատիսը գուտ հայաբնակ է եղել և, օրինակ, 1804 թ. ունեցել է 6 տուն (12 ար., 10 իգ.)²⁰⁰⁶:

Հաշվի առնելով ներկայացված գյուղացանկերի անվանական հաջորդականությունը՝ առավել հավանական ենք համարում պատմական Հատիսը նույնացնել ներկայիս Աշղդի գյուղի հետ:

Մինչև 1931 թ. գյուղը կոչվել է Գարյաղդի, այնուհետև՝ Վորոշիլովկա, իսկ 1958 թ.՝ Աշղդի: 1976 թ. ունեցել է 537 բնակիչ²⁰⁰⁷:

ԱՉԱՂԱՅԱ

Գտնվում է շրջկենտրոնից 11 կմ հյուսիս-արևմուտք՝ Արթինաջուր գետի ձախ վտակ Գետիշինագետի ձախ ափին, ծովի մակերևույթից 620-660 մ բարձրության վրա:

Թրքաբնակ գյուղը գոյացել է ԺԹ դարավերջին: 1908 թ. ունեցել է 125 բնակիչ²⁰⁰⁸:

ԲՈՒՉԱԼՈՒ

Տեղադրություն. գտնվում է շրջկենտրոնից 12 կմ հյուսիս-արևմուտք Գանձակ քաղաքից 5 կմ արևմուտք, ծովի մակերևույթից 450-520 մ բարձրության վրա:

Պատմություն. հայաբնակ է եղել ԺԷ-ԺԸ դարերում: Հայտնի է, որ ԺԹ դարավերջին Բուլալին գտնվել է թուրք կալվածատերեր Մահմեդ աղա Աբուլ-բեկ օղլիի, Սոյուն աղա Նովրուզ-աղա օղլիի և Վալի-բեկի իրավասության ներքո²⁰⁰⁹:

Հնագիտական հուշարձաններ. գյուղի տարածքում՝ Արթինաջուր գետի ափամերձ Փաշա-բափա կոչված բլրի շրջանում, հնագետ Է. Ռյուսլերը 1899 թ. պեղել է 5 դամբարան: Հայտնաբերված գտածոները վկայում են, որ դրանք վերաբերում են բրոնզ-երկաթ անցումային դարաշրջաններին²⁰¹⁰:

Բնակչություն. Գետիշինագետի հովտում և Կուրի ափամերձ հարթավայրերում ցրված ու մի շարք ձմեռոցներում հանգրվան գտած թուրք խաշնարած բուլալու ցեղախմբերի թվաքանակի վիճակագրությունը ներկայացնում է հետևյալ պատկերը.

տարեթիվ	տուն	արական	իգական	միասին
1886 ²⁰¹¹	149	656	500	1156
1914 ²⁰¹²				2650
1977 ²⁰¹³				2075

ԲՐԱՋՈՒՐ (ՂԱՐԱՔԵՇԻՇ)

Տեղադրություն. գտնվում է շրջկենտրոնից 9 կմ հարավ-արևմուտք՝ Միրզիկ գյուղից 3 կմ հյուսիս, ծովի մակերևույթից 980-1040 մ բարձրության վրա:

Անվան ծագումը. բացատրվում է ջրի բերովի հանգամանքով. «Անունս „Բրաջուր“, երևի ծագել է բրածոյ ջուր բառերից. որովհետև երկու տեղ հոսող ջրերը բրելով են դուրս ձգել»²⁰¹⁴:

Կառուցապատում. 1890 թ. Բրաջուրում գերակշռում էին հողածածկ հարթ կտուրներով տները. «Գիւղի տները մեծ մասամբ գետնափոր են, հողածածկ, անյարմար...»²⁰¹⁵: Գրեթե ութ տարի անց ականատեսը գրել է, որ «Գիւղում կան փոքր ի շատ է կանոնաւոր փողոցներ, տների մեծ մասը նոր ձևի են, միայն կալերը, մարագները և գոմերը նոյնպես գտնուում են գիւղի մէջ, տների մօտ»²⁰¹⁶:

Բնակչություն. բրաջուրեցիների մասին եպիսկոպոս Բարխուտարյանցն ուղղակի նշել է. «բնակիչք բնիկ»²⁰¹⁷, մինչդեռ, ինչպես վկայել են ուրիշները, գյուղն ունեցել է նաև Պարսկաստանից փոխադրված հայ բնակչություն²⁰¹⁸:

Ավանդաբար պատմել են, որ Բրաջուրը հիմնադրել են 5 ընտանիքներ. «Այս գիւղն իւր պատմական անցեալով յայտնի է, որ սկզբում ունեցել է 5 տուն հայ բնակիչ, բայց տարիների ընթացքում պարսից բռնակալութեան ժամանակներում ինչ-ինչ հանգամանքների պատճառով ուրիշ տեղերից՝ Գարաբաղի Իբրահիմ-խանի և Երևանի Մահմադ-խանի օրով այդ նահանգներից գաղթականութեան հոսանքը քշել-բերել է այստեղ և մի քանի տուն հայեր: Մրանք միանալով բնիկների հետ՝ կազմել են մի փոքրիկ գյուղ...»²⁰¹⁹:

Խնդրին անդրադարձած «Արձագանք»-ի թղթակիցը նշել է. «Պարսից պատերազմի ժամանակ մի քանի տուն Երևանից և մի քանիսը Գարաբաղի Էրքեջ գյուղից գաղթելով այստեղ, հաստատել են բնակություն...»²⁰²⁰:

Բրաջրի ազգատոհմերի, բնակչության շրջանում տարածում գտած անճանաչումների ուսումնասիրության առումով ուշագրավ է 1839 թ. կազմված և ստորև ներկայացվող ցուցակը.

2011. "Свод...", с. 78-79.
 2012. "Кавказский календарь на 1915 г.", с. 101.
 2013. «ԱՄՀ», հ. 2, էջ 241:
 2014. «Արձագանք», 1886, N 20, էջ 295:
 2015. «Նոր-Դար», 1890, N 119, էջ 2:
 2016. **Լալայեան Ե.**, Գանձակի գաւառ, էջ 315:
 2017. **Բարխուտարեանց Մ.**, Արցախ, էջ 278:
 2018. **Լալայեան Ե.**, Գանձակի գաւառ, նույն տեղում:
 2019. «Նոր-Դար», 1890, N 70, էջ 3:
 1820. «Արձագանք», 1886, N 20, էջ 295:

2005. Նույն տեղում, էջ 48:
 2006. "Акты...", т. II, с. 596.
 2007. «ԱՄՀ», հ. 1, էջ 514:
 2008. "Кавказский календарь на 1910 г.", с. 219.
 2009. ՀԱԱ, ֆ. 93, ց. 1, գ. 388, ք. 37-38:
 2010. **Реслер Э.**, Археологические изыскания в Закавказье, "Кавказ", Тифлис, 1903, N 179, с. 2.

- «1. Կարապետ Առաքելեան, կին տրա՝ Ջավահիր, ուստերք՝ 1881¹⁸³⁵
- Բարաջան և Աւետիս, դուստր՝ Բեգգատայ, մայրն՝ Մարիամ: 1882¹⁸³⁶
- 2. Յակոբ Յօհաննիսեան, կին տրա՝ Մարիամ, դուստր՝ Սուրբան: 1883¹⁸³⁷
- 3. Վարդան Խաչատուրեան, ուստերք՝ Սարգիս և Աւագ, դուստր՝ Մարիամ: 1885¹⁸³⁸
- 4. Մնացական Սարգսեան, կին տրա՝ Նազանի, ուստր՝ Յարութիւն, դուստր՝ Մագբաղ: 1886¹⁸³⁹ 35 190 163 353
- 5. Յակոբ Մաթեոսեան, կինն՝ Վարդի, ուստերք՝ Խաչատուր և Պօղոս, դուստր՝ Մինա խանում: 1887¹⁸⁴⁰ 165 145 310
- 6. Կարապետ Յարութիւնեան, կին տրա՝ Մարիամ, ուստր՝ Սկրտիչ, եղբայրն՝ Մնացական, կինն՝ Ռէհան, ուստր՝ Սիմէօն, դստերք՝ Մարիամ, Հռիփ և Հէրիք: 1888¹⁸⁴¹ 176 150 326
- 7. Պետրոս Մէլքումեան, կինն՝ Թանգի, ուստր՝ Կոստանդ, եղբայրք՝ Նաւասարդ, Բաղդասար և Յօհաննէս, մայր սոցա՝ Խաթայի: 1889¹⁸⁴² 182 152 334
- 8. Բարխուդար Ծատուրեան, կին տրա՝ Հէրիք, դուստր՝ Մագբաղ, եղբայրն Սուրբիաս, կինն՝ Հռոռնսիւմ: 1890¹⁸⁴³ 185 165 350
- 9. Մարգար Գրիգորով, կին տրա՝ Հէրիքնազ, ուստր՝ Ղահիրաման, եղբայրն՝ Յակոբ, քոյրք՝ Աննայ և Եղիսաբէր: 1891¹⁸⁴⁴ 33 191 171 362
- 10. Յօհաննէս Յարութիւնեան, մայրն՝ Վառվառ: 1892¹⁸⁴⁵ 195 169 364
- 11. Սահակ Անտօնեան, կինն՝ Մարգարիտ: 1893¹⁸⁴⁶ 199 175 374
- 12. Բախտիար Ղազարեան, եղբայրն՝ Ստեփան, մայր սոցա՝ Գայիանէ: 1894¹⁸⁴⁷ 208 178 386
- 13. Ղուլի Ալլահվէրդեան, կին տրա՝ Թագուհի, ուստերք՝ Սկրտիչ, Յօհաննէս, դուստր՝ Միրաննան: 1897¹⁸⁴⁸ 229 191 420
- 14. Օհաննէս Սարգսեան, կին տրա՝ Մարիամ, ուստերք՝ Սարգիս և Մարտիրոս, դուստր՝ Թագուհի, եղբայրն՝ Ստեփան, կին տրա՝ Ջարի, ուստր՝ Յարութիւն, դուստր՝ Մաթէ: 1898¹⁸⁴⁹ 233 194 427
- 15. Յարութիւն Մէլքումեան, կին տրա՝ Սառայ, ուստերք՝ Գաբրիէլ, կին տրա՝ Հէրիք, միս որդին՝ Օհաննէս, քոյր տրա՝ Հէրիք»²⁰²¹:

184	128	312
191	137	328
195	141	336
145	125	270
190	163	353
165	145	310
176	150	326
182	152	334
185	165	350
191	171	362
195	169	364
199	175	374
208	178	386
229	191	420
233	194	427
241	201	441
248	206	454
256	210	466
263	214	477
266	220	486
284	231	515
1907 ¹⁸⁵⁶		457
1908 ¹⁸⁵⁷	33	255 200 455
1909 ¹⁸⁵⁸		262 210 472
1910 ¹⁸⁵⁹		269 221 490
1912 ¹⁸⁶⁰		271 223 494
1914 ¹⁸⁶¹		412
1917 ¹⁸⁶²	56	387
1924 ¹⁸⁶³	82	

Վիճակագրական առկա տվյալների համադրումը ցույց է տալիս, որ ԺԹ դարի ողջ ընթացքում ու մաս Ի դարի սկզբներին ընդհանուր առմամբ բնակ-

Վիճակագրական տվյալների համադրումը, ըստ ժամանակագրության, ներկայացնում է հետևյալ պատկերը.

տարեթիվ	տուն	արական	իգական	միասին
1804 ²⁰²²	7	15	10	25
1839 ²⁰²³	15	41	35	76
1845 ²⁰²⁴		63	54	117
1847 ²⁰²⁵		54	60	114
1849 ²⁰²⁶		76	63	139
1852 ²⁰²⁷		85	76	161
1861 ²⁰²⁸	16			
1866 ²⁰²⁹	21	96	79	175
1872 ²⁰³⁰		179	126	305
1873 ²⁰³¹				236
1876 ²⁰³²				254
1877 ²⁰³³		159	102	261
1878 ²⁰³⁴		164	118	282

2021. ՀԱԱ, ֆ. 53, ց. 1, գ. 3800, ք. 26:
 2022. "Акты...", т. II, с. 596.
 2023. ՀԱԱ, ֆ. 53, ց. 1, գ. 3800, ք. 26:
 2024. Նույն տեղում, գ. 3811, ք. 4-5:
 2025. Նույն տեղում, գ. 3814, ք. 96-97:
 2026. Նույն տեղում, գ. 3818, ք. 96-97:
 2027. Նույն տեղում, գ. 3819, ք. 105-106:
 2028. Նույն տեղում, գ. 3835, ք. 147-148:
 2029. Նույն տեղում, գ. 3848, ք. 57:
 2030. Նույն տեղում, գ. 3872, ք. 62-63:
 2031. Նույն տեղում, գ. 3864, ք. 39-40:
 2032. Նույն տեղում, գ. 3868, ք. 57-58:
 2033. Նույն տեղում, գ. 3869, ք. 54-55:
 2034. Նույն տեղում, գ. 3870, ք. 22-23:

2035. Նույն տեղում, գ. 3873, ք. 27-28:
 2036. Նույն տեղում, գ. 3874, ք. 30:
 2037. Նույն տեղում, գ. 3875, ք. 56-57:
 2038. ՀԱԱ, ֆ. 53, ց. 1, գ. 3877, ք. 29:
 2039. "Свод...", с. 84-85. Այլ տեղեկագրում՝ 24 տուն («Արձագանք», 1886, N 20, էջ 295):
 2040. ՀԱԱ, ֆ. 53, ց. 1, գ. 3880, ք. 73:
 2041. Նույն տեղում, գ. 3882, ք. 131:
 2042. Նույն տեղում, գ. 3884, ք. 226-227:
 2043. Նույն տեղում, գ. 3887, ք. 150:
 2044. Նույն տեղում, գ. 3889, ք. 149: Նաև՝ Բարխուտարեանց Մ., Արցախ, էջ 278:
 2045. ՀԱԱ, ֆ. 53, ց. 1, գ. 3891, ք. 121:
 2046. Նույն տեղում, գ. 3915, ք. 24:
 2047. Նույն տեղում, գ. 3896, ք. 72-73:
 2048. Նույն տեղում, գ. 3899, ք. 147-148:
 2049. Նույն տեղում, գ. 3897, ք. 169:
 2050. Նույն տեղում, գ. 3903, ք. 126-127:
 2051. Նույն տեղում, գ. 3905, ք. 91-92:
 2052. Նույն տեղում, գ. 3906, ք. 97-98:
 2053. Նույն տեղում, գ. 3907, ք. 23-24:
 2054. Նույն տեղում, գ. 3912, ք. 266-267:
 2055. ՀԱԱ, ֆ. 35, ց. 1, գ. 559, ք. 9: Նաև՝ գ. 3915, ք. 24:
 2056. ՀԱԱ, ֆ. 56, ց. 1, գ. 240, ք. 2:
 2057. ՀԱԱ, ֆ. 53, ց. 1, գ. 3895, ք. 77-78: Նաև՝ ֆ. 35, ց. 1, գ. 559, ք. 9:
 2058. ՀԱԱ, Պ56, ց. 18, գ. 764, ք. 117:
 2059. ՀԱԱ, ֆ. 53, ց. 1, գ. 3917, ք. 57-58:
 2060. Նույն տեղում, գ. 3919, ք. 62-63:
 2061. "Кавказский календарь на 1915 г.", с. 135.
 2062. Ավետիսյան Մ. Մ., նշվ. հոդվ., էջ 166:
 2063. ՀԱԱ, ֆ. 409, ց. 1, գ. 2635, ք. 49:



ԲՐԱՅՈՒՐ. ընդհանուր տեսքը, Սբ. Գաբրիել եկեղեցին արևմուտքից և բրաջուրցի հարսանքավորների խմբանկար (Ի դարի սկիզբ)

չուքյան աճ գրանցելով հանդերձ՝ երբեմն տեղի է ունեցել նաև նվազման դեպքեր՝ կապված արտագաղթի, քաղաքական անկայուն իրավիճակի (օրինակ՝ 1905-1906 թթ.) և պատերազմի (Առաջին աշխարհամարտը) հետ:

Զբաղմունք. բրաջուրեցիներն աչքի են ընկել առանձնահատուկ աշխատասիրությամբ. «Մրանք աշխատասեր են և գիշերն անգամ քուն չունին վաղուան աշխատանքի համար մտածելու: Տեղացիների գլխաւոր պարապմունքն է երկրագործութիւնը, անասնապահութիւնը և մասամբ էլ սայլապանութիւնը...»²⁰⁶⁴: Մրան կարելի է ավելացնել նաև հանքագործությունը. «Գիւղիս հարաւային կողմում կայ կայծաքարի և պիտակ քարի հանք: Վերջինս նման

է Հին Ղարաբուլաղի քարահանքի քարերին, որը տանում են ծախելու Բագու քաղաքում»²⁰⁶⁵:

Բրաջրում զարգացած էր նաև գորգագործությունը. «Այս գիւղի կանայքն ու աղջկերքը նոյնպէս աշխատասեր են...: ...ունին և մի գովելի աշխատանք, այն է գործում են թանկագին գորգեր, գոյնգոյն կապերտներ և այլ մանր իրեր, որոնց գործումքը կարող է մրցել մինչև անգամ Պարսկաստանի գործումքի հետ»²⁰⁶⁶:

Դպրոց. մինչև 1896 թ. կառավարության հրամանով հայոց դպրոցների փակումը գյուղում գործած դպրոցի մասին տվյալներ չունենք: Բայց կասկածից վեր է, որ այն եղել է նաև մինչ այդ թվականը,

2064. «Նոր-Դար», 1890, N 70, էջ 3:

2065. **Բաղխտատարեանց Մ.**, Արցախ, էջ 278:

2066. «Նոր-Դար», նույն տեղում:

քանի որ մի շարք վավերագրեր նշում են, որ 1906 թ. Բրաջրի դպրոցը վերաբացվել է²⁰⁶⁷: Ուշագրավ է, որ կրթօջախը վերաբացվել էր առանց հոգևոր իշխանության գիտության՝ որպես արական ծխական դպրոց²⁰⁶⁸: 1909-ին դպրոցն արդեն ուներ երկսեռ՝ 21 տղա և 12 աղջիկ աշակերտություն²⁰⁶⁹:

Խորհրդային տարիներին Բրաջրում գործել է 8-ամյա դպրոց:

Եկեղեցի. գյուղամիջի Սբ. Գաբրիել եկեղեցին արևելյան ճակտոնի գազաքին քառասյուն զանգակատնով, միանավ, թաղածածկ, անմշակ քարով, կրաշաղախով կառուցված շինություն է: Դակատին եղել է հետևյալ արձանագրությունը.

Յիշատակ է Սուրբ Գաբրիել եկեղեցի Բարաջան, որ է որդի Տեր Ակոբին:

Հրատ. «Նոր-Դար», 1890, N 70, էջ 3:

Ծանոթ. քրաջուրեցի Բաղամ Գրիգորյանի նույն արձանագրության ընթերցումը հետևյալն է. *Եկեղեցին կառուցեց Յակոբի որդի Բարաջանը 1700 թ., ի յիշատակ իր որդիներ Յակոբջանի, Օհանջանի, քոռների, ծոռների եւ հարս՝ Վառվառայի (Գրիգորյան Բ., Բրաջուր, «Գարդմանք», 1996, N 1, էջ 3):*

Ի դեպ, եկեղեցին կառուցող Բարաջանի մասին ավանդաբար պատմել են, թե. «...մեծ կարողություն է ունեցել և այն ժամանակույց Գանձակում նստող Ջալաղ-խանը դրանից միշտ փող (խարջուր) է պահանջելիս եղել. մի օր այդ խանը ասում է. Բարաջան, ինչո՞ւ իմ փողը շուտ է սպառում, իսկ քոնը չի սպառում: Պատասխան է ստանում. Խան սաղ օլսըն, սանընքի Բարաջան վերգսիզըր, մանընքի ալահ վերգսի (խանը ողջ լինի, քոնը Բարաջանի տուածն է, իսկ իմը Աստուծոյ տուածը) և այն օրից մնում են այդ խօսքերը, որ մինչ օրս էլ իբրև առած ասում են մեր գիւղերում»²⁰⁷⁰:

Եկեղեցին փակվել է 1928 թ. կառավարության հրամանով²⁰⁷¹:

Մինչև 1989 թ. գյուղի հայ բնակչության բռնագաղթը եկեղեցին կանգուն էր:

Քահանա. հայտնի է, որ 1905-1923 թթ. գյուղը հովվել է Միրզիկի *Մարտիրոս քահանա Եպիսկոպոսյանը*²⁰⁷²:

ԳԵՏԱՇԵՆ

Տեղադրություն. գտնվում է շրջկենտրոնից 13 կմ հարավ-արևելք Կուրակ գետի խոր ձորի մեջ: Գյուղի թաղամասերի հիմնական մասը տարածված է գետի ձախակողմյան ձորալանջերին, ծովի մակերևույթից 950-1050 մ բարձրության վրա: Ունի շուրջ 2,5 կմ երկարություն և միայն 5-6 հարյուր մետր լայնություն:

2067. ՀԱԱ, ֆ. 35, ց. 1, գ. 216, ք. 1: Նակ՝ ֆ. 35, ց. 1, գ. 559, ք. 15:

2068. ՀԱԱ, ֆ. 35, ց. 1, գ. 301, ք. 5:

2069. ՀԱԱ, ֆ. 57, ց. 2, գ. 1849, ք. 17: Նակ՝ **Խորդյան Ս.**, նշվ. աշխ., էջ 470:

2070. «Նոր-Դար», 1890, N 70, էջ 3:

2071. ՀԱԱ, ֆ. 409, ց. 1, գ. 2658, ք. 12:

2072. ՀԱԱ, ֆ. 57Պ, ց. 3, գ. 259, ք. 4:

Պատմություն. պատմական հարուստ ու փառավոր անցյալով հայտնի այս գյուղի հետ կարող են համեմատվել երկրամասի միայն սակավաթիվ գյուղեր (Բանանց, Փիբ, Խաչակապ, Լղարակ, Ոսկանապատ):

Պահպանված նյութական մշակույթի հուշարձանները վկայում են, որ բնակավայրը գոյություն է ունեցել արդեն վաղ միջնադարում, իսկ հայտնաբերված հնագիտական որոշ գտածոներ (խեցեղեն, բրոնզե իրեր և այլն) վերաբերում են նախաքրիստոնեական շրջանին:

Գետաշենում և նրա մերձակայքում պահպանված բազմաթիվ եկեղեցիներն ու կամուրջները, ջրաղացներն ու հնձանները, խաչքարով ու տապանաքարով հարուստ գերեզմանոցները, գյուղատեղիները, բնակելի ու հասարակական բնույթի մեծաքանակ շենքերը կազմում են այն մեծարժեք, հարուստ ու ինքնատիպ մշակութային ժառանգությունը, որն արարվել է հարյուրամյակների ընթացքում և կանգուն կամ կիսավեր վիճակով հասել մեր օրերը:

Գետաշենի մասին գրավոր աղբյուրներից մեզ հասած հիշատակությունները սուղ են, ընդ որում եղածն էլ միայն ԺԷ դարից է: Մասնավորապես, 1626 թ. գյուղանվան հիշատակությանը հանդիպում ենք վրաց ավարառու բանակի չարագործությունների նկարագրության առիթով. «Եւ յանիրաւ ազգն Վրաց արձակեցօ ի վերա Հայոց ազգիս Գետաշենու...»²⁰⁷³: Այնուհետև Գետաշենը հիշատակվում է Փիլիպպոս կաթողիկոսի (1632-1655) գրած մի կոմբակում²⁰⁷⁴:

1691 թ. հիշվում է Գետաշենի տանուտեր Քամալ բեկը՝ «Եւ Քամալ պէկ տանուտէր Գետաշինու դապով արի»²⁰⁷⁵, որը, ի դեպ, 1673 թ. մի վիմագրում ներկայացված է իբրև մելիք: Նրա գլխավորությամբ և համագյուղացիների մասնակցությամբ 1677 թ. Գետաշենի կենտրոնում կառուցվել է Սբ. Նահատակ կամ Ավագ Սբ. Նշան եկեղեցին:

1766 թ. հիշվում է գյուղի մելիք Հովսեփը. «Մէլիք Իսիւֆն...: Որ այժմ ի Գետաշեն իւրով երկրանօքն նստէր...»²⁰⁷⁶:

Մեկ տարի անց վրաց Հերակլ թագավորի դրոմամբ Գանձակի Շահվերդի խանը հարձակվում է Գետաշենի վրա, սակայն ստանում ուժեղ հակահարված. «...ի հասարակել գիշերոյն և մերձ յառաւօտն լինելն, արկանէր յանկարծօրեն ի վերայ Մէլիք Իսիւֆին ի Գետաշեն ի կոտորել, յաւարել և գերել զբանակ նորին: Իսկ նա թեպէտ իւրայնովքն անկարծիք ելով՝ կային ամենեքեան յանհոգութեն եւ ի քուն, սակայն Տեառն օգնութիւն ժամանէր նոցա և զօրացեալ քաջ որդի Մէլիք Յովսէփին Բէկ-

2073. «ԺԷԲ», էջ 206:

2074. **Քարխտուարեանց Մ.**, Արցախ, էջ 48:

2075. «Արարատ», 1900, էջ 320:

2076. «Դիվան Հայոց Պատմութեան», հ. Գ, Թիֆլիս, 1894, էջ 573:



ԳԵՏԱՇԵՆ. ընդհանուր տեսքը եղնասարի վանք տանող ճանապարհից

լարն, առնոյր գտուր եւ ինքեամբ միայն յարտաքս վագեր և խորտակեր զճակատ յարձակման զօրուն, մինչև յիւրոց անտի հասանէին նմա օգնութիւն և հայրն ևս ի թիկունս ու ի բաց վարէին ի միջ գեղջն: Ապա առեալ զբովանդակ զօրն իւրեանց, առաջի արկանէին զգօրս պիղծ Շահվերտուն և սաստիկ կոտորմամբ զմեծ մասն սպառէին»: Այնուհետև մելիքը հետապնդում է փախչող Շահվերդի խանին, մինչև իսկ կազմակերպում է նաև Գանձակի բազմօրյա պաշարումը. «...մտանէր Սէլիք Յովսէփն կոտորմամբ մինչև ի դուռն Գեանձայու և դառնայր ամենայն զօրօքն իւրովք ողջանդամ: Եւ բազում ատուքս փակեալ զամենայն ճանապարհս Բաղաքին, ոչ տայր նոցա ելնուտս առնել ու զոչինչ պիտոյս յարտաքուստ մտանել թողոյր ի Բաղաքն»²⁰⁷⁷: Ի վերջո, Շահվերդի խանի խնդրանքով Հերակլ թագավորը «միջնորդում է», որպեսզի մելիքը դադարեցնի քաղաքի պաշարումը:

Գետաշենցիները հայտնի են իրենց քաջությամբ և հայրենասիրությամբ: Նրանցից մեկի մասին ԺԹ դարի վերջերին ավանդաբար պատմել են. «...քաջերից մեկը եղել է Սափարանց Հանես անունով մեկը, որ մինչև իւր մահը մի ուրիշ արհեստի չի գնացել, այլ պարապել է թշնամիներ կոտորելով...»²⁰⁷⁸:

2077. «Դիվան Հայոց Պատմութեան», հ. Գ, էջ 773:

2078. «Նոր-Դար», 1893, N 108, էջ 3:

Կառուցապատում. գյուղի զարգացմանը զուգընթաց ընդարձակվել է կառուցապատված մակերեսները: Արդյունքում արդեն 1886 թ. 12 տուն էր կառուցվել նաև գետի աջ ափին²⁰⁷⁹:

Գետաշենի տիրույթները. Գետաշենն իբրև մելիքանիստ ու բազմամարդ գյուղ՝ հնուց ի վեր ուներ բավականաչափ ընդարձակ կալվածներ: Հայտնի է, որ ԺԹ դարի սկզբներին կառավարությունը գյուղի նորաբնակներին տրամադրել էր հողատարածք Գերան կոչված տեղամասում, իբրև վարելահող՝ 8228 դես. 2191 սաժ. և իբրև ձմեռոց՝ 3611 դես. 479 սաժ. «Այդ տեղի սահմաններն են՝ մէկ կողմից Գերան-չայր, միւս կողմից Օղրի-եօլին, երրորդ կողմից Բօրսունլու գիւղի հողաբաժինը և չորրորդ կողմից Գերան-դիւզերի: Այդ ժամանակից սկսած այդ տեղը կոչվում է „Գերան-Չելաբերդ-երի,...»²⁰⁸⁰: Ժամանակի ընթացքում, սակայն, գյուղը ոչ միայն նոր հողատարածքներ չի կարողացել ձեռք բերել, այլև 200 դեսյատին հողամաս գետաշենցիների կամքին հակառակ խլվել էր գյուղից և նվիրվել պետական գաղտնի խորհրդական Չելայևին²⁰⁸¹, այնպես որ արդեն Ի դարի սկզբին հողի պակասը գետաշենցիների համար խիստ զգալի էր:

2079. «Արձագանք», 1886, N 19, էջ 280: Տես նաև՝ **Սարգսյան Մ.**, Գետաշեն, «Կուլտուր-լուսավորական աշխատանք», 1988, N 2, էջ 13-20:

2080. «Մշակ», 1913, N 72, էջ 3:

2081. Նույն տեղում:



ԳԵՏԱՇԵՆ. ընդհանուր տեսարաններ գյուղից

Ի դեպ, ինչպես 1905 թ. մոլեզմած հայ-թուրքական ընդհարումների, այնպես էլ 1918-1920 թթ. քաղաքական անկայուն ժամանակներում գյուղին պատկանող հեռավոր կաղվածները մնում են բարձիթողի վիճակում, քանի որ բնակիչները չէին համարձակվում թուրքերի մերձավորությամբ հողագործությամբ զբաղվել. «Գեօրան կայարանի մօտ Գետաշենը ունի 2100 դեսեստին վարելահող...: Այդ հողերն այժմ ընդհարումների պատճառով հնարավորութիւն չը կայ մշակելու»²⁰⁸²:

Բուն գյուղից դուրս՝ նրա շրջակայքում, միմյանցից փոքր հեռավորությունների վրա, դեռևս ԺԹ դարում գյուղին պատկանող գոմերի շուրջ գոյացել էին փոքրիկ բնակավայրեր (գյուղակներ): Դրանցից էին Մուրթունիս (Մըրցունիս) կոչվածը՝ Գետաշենից 1,5 կմ արևմուտք, Չիլքիներ, որը գտնվում էր Գետաշենից 6 կմ հյուսիս-արևելք՝ Կուրակ գետի ձախ կողմում, Ճրագիձորը (Չրաղիձոր)՝ Գետաշենից 2,5 կմ հարավ-արևմուտք և Գյորանը (Գետաշենից հս-արլ.): Սրանցից մի քանիսը միջնադարում եղել են շեն գյուղեր, բայց հետագայում ամայացել են և, ի վերջո,

ԺԹ դարում կրկին բնակեցվել գետաշենցի հայերով: Այս բոլոր «արքանյակ գյուղերի» բնակչությանը անցկացված մարդահամարների ժամանակ հաշվել են Գետաշեն գյուղի բնակչության հետ:

1905-1906 թթ. հայ-թուրքական ընդհարումներ. բազմամարտության և պաշտպանվելու տեսակետից համեմատաբար հարմար դիրքի շնորհիվ Գետաշենն ինչպես 1905-1906 թթ. հայ-թուրքական ընդհարումների, այնպես էլ 1918-20 թթ. օսմանյան և մուսավաթական գործերի համատեղ գործողությունների ժամանակ, ի տարբերություն շրջակա ու հեռավոր հայկական շատ գյուղերի, զերծ է մնացել հարձակումներից: Հայրենի գյուղը պաշտպանելու դուրս ելած զինված գետաշենցիները լուրջ ընդհարում չեն ունեցել թուրքերի հետ, քանի որ վերջիններս, տեղյակ գետաշենցիների կոպելու համբավին, չեն համարձակվել հարձակվել գյուղի վրա: Բայց գետաշենցիները շատ զոհեր են տվել գյուղի սահմաններից դուրս: Այսպես, 1905 թ. սեպտեմբերի 13-ին Գյորանից (հնձատեղիից) Գետաշեն վերադարձող 5 հայերի թուրքերը մորթել են, իսկ կորեկի հնձած բերքը թալանել տարել²⁰⁸³:

2082. Ա-Գօ, նշվ. աշխ., էջ 333:

2083. «Արշալույս», 1905, N 17, էջ 1:



ԳԵՏԱՇԵՆ. տեսարաններ գյուղի կենտրոնական թաղամասերից

Ի պատասխան նաև մերձակա գյուղերի նկատմամբ թուրքերի կատարած բազում և անլուր հանցագործությունների՝ 1905 թ. տարեվերջին Գետաշենի մարտական ջոկատն իրականացրել է թուրք ավազակաորջերի ոչնչացման ծրագիրը. «Դեկտեմբերի 15-ին, առաւօտեան ժամը 6.30-ին Չայլիարը պաշարուեց երեք կողմից մի ծանր օղակով: Այդտեղ համախմբուած բաւականաչափ ուժերը անկարող եղան երեք կողմից թափող կրակին դէմ դնել, մի քանի ժամուայ յամառ դիմադրութիւնից յետոյ, դաշտի կողմից թուրքերը փախան, որից յետոյ հայերը խուժեցին գիւղ և սկսեց կողոպուտը, աւերն ու հրդեհը: Սակայն հայերը գիւղի հետ դեռ ևս գործը չէին վերջացրել, երբ տափարակի կողմից եկաւ մի մեծ խուժան. կռիւը նորոգեց մի նոր ուժով, մի նոր թափով, որը տևեց ժամեր: Վերջապէս թուրքերը յետ մղեցին, բայց ծանր կռիւից յետոյ այստեղ

հայերից ընկան Խաչենի ըմբոստ բնութեան ըմբոստ զաւակը՝ Բախշին, Իվան Բալասանեանը և դարաբուլաղցի Դուկաս Պետրոսեանը և բացի այդ, վիրատուեցին 6 հոգի, իսկ թուրքերից սպանեցին աւելի քան 20 հոգի»²⁰⁸⁴: Այնուհետև գետաշենցիները պատժում են մերձակա ավազակաբարո թրքաբնակ մյուս գյուղերին ևս. «Չայլիարից յետոյ յարձակման ենթարկեցին և աւերեցին այդ նոյն հայերի ձեռքով Դարդարան, Սարըսուն, Դօզիլարը, աւերեցին նաև Աբաս-դարան և Փանահլարը: Վերջին երկու գիւղերից ժողովուրդը քոչել էր դեռևս յարձակումից յառաջ»²⁰⁸⁵:

Ասվեց, որ Գետաշենը հիմնականում զերծ է մնացել ողջ Կովկասում մոլեգնած հայ-թուրքական ընդ-

2084. Ա-Դօ, նշվ. աշխ., էջ 334:

2085. Նույն տեղում:



ԳԵՏԱՇԵՆ. տեսարաններ գյուղի կենտրոնական թաղամասերից. վերջին նկարում՝ «Ծառուրանց» տները

հարումների արհավիրքներից: Եվ ցարական իշխանությունները, որոնք իրենց հաշվարկներով բոլորովին այլ արդյունք էին ակնկալում, տեսնելով, որ թուրքերից բան դուրս չեկավ, 1906 թ. մարտի 24-ին պատռելով իրենց «փրկիչ խաղաղարարի» դիմակը՝ իրենք են անցնում հարձակման: Ռուսները գետաշենցիներից նախ պահանջում են հանձնել զենքերը, ապա «չգոհանալով» հանձնված զենքերի քանակով, թնդանոթային 20 համազարկ են ուղղում գյուղի վրա. «...քանդում են մի քանի հոյակապ տներ...»²⁰⁸⁶:

Կատարվածը ժամանակի մամուլում ստացել է հետևյալ արձագանք-հարցադրումը. «...ի՞նչ յանցանք ունի գործած Գետաշենը, այն, որ հարևան թուրքերին թոյլ չէ տուել դիպչել իրան, որ նա, Գետաշենը, քոչի ճանապարհի վրա է գտնվում, հե-

տևաբար, եթե զինված լինի, թուրքերի քեֆին դիպչել կարող է...»²⁰⁸⁷:

Գետաշենը 1918 թ. ինչպես հայտնի է, 1918 թ. Գետաշենը հանձնվել էր «...թուրքական իշխանություններին: Այդ գյուղի բնակիչները դժգոհ էին թուրքական իշխանությունից, քանի որ այդ գյուղում թուրքական ուժերի հաստատվելը վերջնականապես նրանց սնանկացրեց. օրական նրանցից խլում էին երկու ցուլ, հաց, ինչքան ցանկանային, չէին խնայում անգամ անասնակերը, որը ներկա ժամանակում գյուղացու համար չափազանց քանկ էր գնահատվում և համարվում էր առաջին անհրաժեշտություն»²⁰⁸⁸:

2087. Նույն տեղում:

2088. «Հայերի կոտորածները Բաքվի և Ելիզավետպոլի նահանգներում. 1918-1920 թթ.», էջ 130 (բնագրում՝ «...турецким властям. Жители этого села были недовольны ту-

2086. «Մշակ», 1906, N 68, 29 մարտի:



ԳԵՏԱՇԵՆ. ԲՆԱԿԵԼԻ ՍՈՆԵՐ (ԺԹ դար)

ԳԵՏԱՇԵՆ. ԽԱՂԱՏՈՐ ԳԱՔՐԻԵՅԱՆԻ ՍՈՆԵՐ

Բնակչություն. որևէ սկզբնաղբյուրով չի հաստատվում Գետաշենի հիմնադրման մասին «Նոր-Դար»-ի թղթակցի հետևյալ պնդումը. «Այս գիւղը հիմնուել է 1748 թուականին: Մկզբում գյուղն ունեցել է 25 տուն, ապա 1802 թուին Ջրաբերդի մելիքությունից գաղթել են այստեղ 30 ընտանիք: Վերջիններս խառնուելով բնիկ ժողովրդի հետ՝ շենացրել են Գետաշեն գիւղը...»²⁰⁸⁹:

ԺԹ դարասկզբին հարևան Ջրաբերդ գավառից Գետաշենում հաստատված հայերի ինչպես թվաքանակի, այնպես էլ վերաբնակվելու տարեթվի վե-

րաբերյալ առկա տեղեկությունները միանշանակ չեն:

Մասնավորապես, վերաբնակման տարեթիվ է նշվում մեկ 1802 թ.²⁰⁹⁰, ավելի հաճախ՝ 1804 թ.²⁰⁹¹ և կան 1805-1806 թթ.²⁰⁹²:

Ինչ վերաբերում է այստեղ հաստատված ջրաբերդցի ընտանիքների թվին, ապա աղբյուրները վկայակոչում են մի դեպքում 30²⁰⁹³, ապա 80²⁰⁹⁴, նույնիսկ՝ 300 տուն²⁰⁹⁵: Ի դեպ, Գետաշենի գերեզմանատան տապանագրերից հայտնի են դառնում,

репкой властью, потому что во время пребывания турецких сил в этом селе окончательно они их разорили: брали от них в день по два быка, хлеба, сколько хотели, не щадили даже корм, который в настоящее время ценится очень дорого для крестьянина и является первой необходимостью”).

2089. «Նոր-Դար», 1893, N 108, էջ 3:

2090. Նույն տեղում:

2091. «Արձագանք», 1886, N 19, էջ 280: Նաև՝ «Մշակ», 1890, N 76, էջ 2:

2092. «Մշակ», 1913, N 72, էջ 3:

2093. «Նոր-Դար», 1893, N 108, էջ 3:

2094. «Արձագանք», 1886, N 19, էջ 280: Նաև՝ «Մշակ», 1913, N 72, էջ 3:

2095. «Մշակ», 1890, N 76, էջ 2:



ԳԵՏԱՇԵՆ. ԲՆԱԿԵԼԻ շենքեր. վերջին նկարում՝ «Միջայել հարյուրապետի» տունը

թե ջրաբերողի վերաբնակիչները հիշյալ գավառի հատկապես ո՞ր բնակավայրերից էին փոխադրվել: Դրանք էին՝ Մեծշեն, Ականա, Մաղավուզ, Խոտորաշեն և այլն:

Բնիկ ու ջրաբերողի հայերի քանակական հարաբերության մասին, օրինակ, 1886 թ. նշվել է, թե 300 տնից եկվորներ էին 80-ը²⁰⁹⁶:

Արխիվային վավերագրերից մեկում պահպանվել է 1839 թ. Գետաշենի 145 տուն բնակիչների անվանական ցուցակը: Ահա այն.

1. Պօղոս Տեր Օհանեան, ուստերք՝ Շիրին, կինն՝ Ռեհան, Պետրոս. կինն՝ Նազ:
2. Ներսես Տեր Իսրայելեան, կինն՝ Ռեհան, ուստերք՝ Եփրեմ և Պօղոս:
3. Մօսես Տեր Սահակեան, կինն՝ Ռեհան, ուստր՝ Սահակ, կինն՝ Ջալահիր:

4. Մայի Ջաքարեան, կինն՝ Աննա, ուստր՝ Ղահրաման:
5. Վերդի Ջաքարեան, կինն՝ Աննա:
6. Գրիգոր Յակոբեան, կինն՝ Աննա:
7. Ղահրաման Մելքումեան, կինն՝ Ազիզ, ուստր՝ Արզուման:
8. Մանդրի Մելքումեան, կինն՝ Մարիամ, ուստերք՝ Ներսես, Արզուման և Յակոբ:
9. Եսայի Մելքումեան, կինն՝ Հերիքնազ, ուստերք՝ Դանիել, կինն՝ Անթառամ, Գաբրիել. կինն՝ Ջավահիր:
10. Պօղոս Յարութիւնեան, կինն՝ Սօնայ, դուստր՝ Մարգարիտ:
11. Պապի Պեկով, կինն՝ Շալի, ուստր՝ Յովհաննէս, եղբայրն՝ Հայրում, կինն՝ Աննայ:
12. Մայիլ Գրիգորեան, կինն՝ Եղիսաբէթ, ուստր՝ Յարութիւն:
13. Միրզայ Պայթալեան, կինն՝ Մարիամ, ուստերք՝ Յարութիւն և Ներսէս:
14. Աազ Ղազարեան, կինն՝ Մարգարիտ, ուստերք՝ Գրիգոր, Ղազար, դուստր՝ Մինայ:
15. Մարգիս Աղաջանեան, կինն՝ Աննայ, դուստր՝ Մարիամ, եղբայրն՝ Ստափան, կինն՝ Ռեհան:
16. Աազ Օհանիսեան, կինն՝ Հոռոմսիմ, ուստր Դանիել, կինն՝ Ջալի:

2096. «Արձագանք», 1886, N 19, էջ 280:



ԳԵՏԱՇԵՆ. ՄԵԼԻՔ-ՄՆԱԳԱԿԱՆՅԱՆԻ տունը

- 17. Ասրիել Յակոբեան, կինն՝ Եթար, ուստր՝ Սողոմոն, դուստր՝ Մարիամ:
- 18. Պետրոս Սևեան, կինն՝ Աննայ, ուստերք՝ Սարգիս և Համբարձում:
- 19. Բէկի Յարութիւնեան, կինն՝ Սիրուննան, ուստր՝ Յակոբ, եղբայրն՝ Օհաննէս, կինն՝ Բէկգատայ, դուստր՝ Մարիամ, միս եղբայրն՝ Եսայի, կինն՝ Աննայ:
- 20. Պօղոս Սարգսեան, կինն՝ Խաթայի, դուստր՝ Ռէհան:
- 21. Գրիգոր Պապասեան, կինն՝ Եղիսաբէթ, դուստր՝ Հէրիք:
- 22. Յովհաննէս Յովսէփեան, կինն՝ Սևգիլ, ուստր՝ Աւետիս:
- 23. Վերդի Միսայելեան, կինն՝ Սևգիլ, ուստր՝ Առուշան, դուստր՝ Եասաման:
- 24. Բարաջան Աբայեան, կինն՝ Սիրուննան, ուստերք՝ Յակոբ, Միսայել. հարսն՝ Խաթուն:
- 25. Սարոյիան Պօղոսեան, կինն՝ Անախանում:
- 26. Պետրոս Մխիթարեան, կին տրա՝ Անթառան, ուստր՝ Առուստան, կին տրա՝ Մարիամ, ուստերք՝ Ներսէս, Կարապետ և Յովհաննէս:
- 27. Իսրայել Միսայելեան, կին տրա՝ Եթար, ուստերք՝ Բէգլար և Գրիգոր, եղբայրն՝ Պետրոս, կինն՝ Բեազգադայ, ուստր՝ Յարութիւն:

- 28. Պետրոս Յակոբեան, կինն՝ Վարթի, ուստերք՝ Ներսէս, Աղաբէկ, Օհանէս, Միսայել, Յակոբ:
- 29. Պետրոս Սիմօնեան, կինն՝ Մարիամ, դուստր՝ Ջաւահիր, ուստր՝ Սիմէօն:
- 30. Սիմէօն Յակոբեան, կին տրա՝ Վարդի:
- 31. Սողոման Բաղդասարեան, կինն՝ Ջավահիր, ուստր՝ Սարգիս, դուստր՝ Եղրսաբէթ:
- 32. Անթառանն՝ այրի, ուստերք՝ Բէգլար և Աբրահամ, դուստր՝ Գօզալ:
- 33. Մարտիրոս Բալասեան, կինն՝ Աննա, դուստերք՝ Անախանում և Հէրիք:
- 34. Արզուման Գրիգորեան, կինն՝ Խաթայի, ուստերք՝ Կարապետ և Սարգիս:
- 35. Առուստան Ապրեսեան, կինն՝ Թառի, եղբայրն՝ Օհաննէս, կինն՝ Անայի, ուստերք՝ Սարգիս, Գրիգոր և Դանիէլ:
- 36. Դանիէլ Յակոբեան, կինն՝ Ջալի, ուստր՝ Գրիգոր, կինն՝ Պաջի, ուստերք՝ Ներսէս, Խաչատուր, Բէգլար, եղբայրն՝ Առուստան, կինն՝ Թագոմի:
- 37. Գօգի Դազարեան, կինն՝ Ջալի, ուստերք՝ Խոսրով և Գրիգոր:
- 38. Յովհաննէս Գալուստով, կինն՝ Ջալի, ուստերք՝ Դանիէլ և Սարգիս:



ԳԵՏԱՇԵՆ. ԴՈՒԼՈՆԳ (ԴՈՒԼՅԱՆ) ԳՐԻԳՈՐԻ ՍՈՒՆՆԸ

- 39. Սարգիս Յակոբեան, կինն՝ Մարիամ, ուստերք՝ Աւագ և Առուստամ:
- 40. Յովհաննէս Սարգսեան, կինն՝ Մարիամ, ուստր՝ Յակոբ, կինն՝ Հերիք:
- 41. Գաբրիէլ Յովհաննիսեան, կինն՝ Խաթայի, ուստերք՝ Յօհան, Եղիազար և Առուշան:
- 42. Դանիէլ Վարդանեան, կինն՝ Ազնան, ուստերք՝ Սարգիս և Մինաս, հարսն՝ Նազլու:
- 43. Գրիգոր Սարգսեան, կինն՝ Հռոռնսիմ, դստերք՝ Ռէհան և Աննա:
- 44. Գրիգոր Գալստեան, կինն՝ Աննայ, ուստր՝ Ղազար:
- 45. Սալահ Սարդեան, կինն՝ Մարգարիտ, դուստր՝ Մարիամ, եղբայրն՝ Պետրոս, կինն՝ Խանուն:
- 46. Ուսուփ Սարգսեան, կինն՝ Ռէհան, ուստր՝ Սարգիս:
- 47. Զաւի՝ այրի, ուստերք՝ Յօհաննէս և Գրիգոր:
- 48. Պետրոս Մատիքեան, կինն՝ Յուստիանէ, ուստր՝ Ալլահ-Վերդի:
- 49. Շախի՝ այրի, ուստերք՝ Յօհաննէս և Պօղոս:
- 50. Նազի՝ այրի, ուստերք՝ Աբրահամ, Ստեփան և Յակոբ:
- 51. Աբրահամ Յակոբեան, կինն՝ Հռոյի, դուստր՝ Ռէհան:
- 52. Պետրոս Յակոբեան, կինն՝ Բագգաստայ, դուստր՝ Խանուն:

- 53. Յոհաննէս Գասպարեան, կինն՝ Մարիամ, ուստր՝ Կարապետ, դուստր՝ Ռէհան:
- 54. Խաթուն՝ այրի, ուստերք՝ Մուրատ, Յովհաննէս, դուստր՝ Սոնայ:
- 55. Յովսէփ Ապրետեան, կինն՝ Զաւահիր:
- 56. Սարգիս Դանիէլեան, կինն՝ Նազլու, եղբայրն՝ Ղազար, կինն՝ Հերիք, ուստր՝ Միսայել:
- 57. Բաղդասար Դուկասեան, կինն՝ Ազիզ, ուստր՝ Յովհաննէս, եղբայրն՝ Եղգար:
- 58. Վերդի Սևանեան, կինն՝ Զաւահիր, ուստր՝ Արզման, կինն՝ Նազլու:
- 59. Հռոյի՝ այրի, ուստերք՝ Միմէօն, Բէզլար, դուստր՝ Գուրջհան:
- 60. Յարութիւն Դենիէլեան, կին սորա՝ Անայի:
- 61. Յօհան Դանիէլեան, կինն՝ Զատայ, ուստերք՝ Աան, Սարգիս, հարսն՝ Նակար, դստերք՝ Մալաք, Նազլու:
- 62. Այրուն Պապեան, կինն՝ Մալաք, ուստերք՝ Զաւատ և Խէչատուր, եղբարք՝ Աւագ, Միմէօն, Պետրոս, Մարտիրոս, հարսունք՝ Սօնայ և Աննայ:
- 63. Այրուն Աղամեան, կին սորա՝ Մարգարիտ, եղբայրն՝ Գրիգոր:



ԳԵՏԱՇԵՆ. Մետրոպ քահանա Տեր-Գրիգորյանցի տունը (1889 թ.)

64. Յովակիմ Աղամեան, կինն՝ Պէկի, դուստր՝ Շամամ:
 65. Պետրոս Պողոսեան, կինն՝ Հռի, դուստր՝ Նախշուն, եղբայրն՝ Գրիգոր, կինն՝ Սիրուննան, ուստր՝ Սիմէօն:
 66. Գրիգոր Տէր Յակոբեան, կինն՝ Գիւլի, ուստր՝ Պետրոս, կինն՝ Ջատայ:
 67. Պետրոս Աազեան, կինն՝ Սիրուն, դուստր՝ Ռէիան:
 68. Իսրայէլ Գալստեան, կին տրա՝ Աննայ, եղբայր տրա՝ Յարութիւն, ուստերք՝ Գէորգ, Ղազար:
 69. Աբրահամ Տէր Յովհաննիսեան, կինն՝ Ռէիան, ուստերք՝ Իսրայէլ, Յովհաննէս:
 70. Աազ Օհաննիսեան, կին տրա՝ Մարիամ, ուստերք՝ Յովհաննէս և Սարգիս:
 71. Յովհաննէս Վանեան, կինն՝ Մարիամ, ուստր՝ Վարդան, դուստր՝ Անթառան:
 72. Սարգիս Դանիէլեան, կինն՝ Մարիամ, ուստերք՝ Ջաւատ և Դանիէլ:
 73. Պետրոս Մարկոսեան, կինն՝ Մարիամ, ուստերք՝ Առուստան և Աղաջան:
 74. Աթայ Յակոբեան, կինն՝ Աննայ, ուստր՝ Աղաջան, դուստր՝ Խանում:

75. Պետրոս Իսրայէլեան, կին տրա՝ Նազուխան, եղբայրք՝ Յարութիւն և Ավետիս:
 76. Սողոմոն Քոլայեան, կինն՝ Թագուի, ուստերք՝ Միսայէլ և Գրիգոր, եղբայրն՝ Յովհաննէս, կինն՝ Խաթայի:
 77. Բատալ Առուստամեան, կինն՝ Նազուխան, եղբայրք՝ Պայի և Յովհաննէս:
 78. Խաչատուր Դանիէլեան, կին տրա՝ Եղիսաբէդ, դուստր՝ Աննայ:
 79. Յակոբ Մէրանեան, կինն՝ Հռի:
 80. Պետրոս Իսրայէլեան, կինն՝ Նազու, ուստր՝ Մէրան:
 81. Մսիքար Բաղդասարեան, կինն՝ Վառի:
 82. Մովսէս Մէրանեան՝ այրի, եղբայրն՝ Աւետիս, կինն՝ Եղիսաբէդ:
 83. Յակոբ Միրզայեան՝ այրի, ուստերք՝ Պետրոս և Օհան:
 84. Գարրիէլ Աթանդիլեան, կին տրա՝ Հռի, ուստերք՝ Առուշան, կինն՝ Հէրիք, Մակի:
 85. Առուստամ Պապայեան, կինն՝ Խաթայի, ուստր՝ Ղահրաման:
 86. Առուստամ Ալլահվերդեան, կինն՝ Մագթադ, ուստր՝ Սարգիս:
 87. Թօմաս Յակոբեան, կին տրա՝ Խաթայի:
 88. Յարութիւն Պետրոսեան, կին տրա՝ Խաթուն:



ԳԵՏԱՇԵՆ. Մետրոպ քահանա Տեր-Գրիգորյանցի տունը (1889 թ.)

- 89. Միքայել Մարգսեան, կին տրա՝ Ջաւահիր:
- 90. Զօհրալ Դանիէլեան, կին տրա՝ Վառի, ուստերք՝ Գրիգոր և Աւետիք:
- 91. Մարգիս Գանիէլեան, կինն՝ Հէրիք:
- 92. Ղայրալի Խաչատուրեան, կինն՝ Մարիամ, եղբարք՝ Մարգիս եւ Պետրոս:
- 93. Մարգիս Պետրոսեան, կին տրա՝ Շահգաս, ուստերք՝ Յարութիւն, Վարդան և Անթանէս:
- 94. Բաղալ Առուշանեան, կին տրա՝ Հէրիքնազ:
- 95. Մարտիրոս Խաչատուրեան, կինն՝ Ջավահիր:
- 96. Աւագ Յակոբեան, կինն՝ Մէրիի, ուստերք՝ Յովհաննէս և Յակոբ:
- 97. Յովհաննէս Պօղոսեան, կինն՝ Գիւլի, ուստր՝ Ալլահվերդի, դուստր՝ Բէկգաղայ:
- 98. Յովհաննէս Պօղոսեան, կինն՝ Մագբաղ, ուստր՝ Յովհաննէս, մայրն՝ Գիւլի:
- 99. Առուստամ Պօղոսեան, կինն՝ Սիրուննան, եղբայրն՝ Այրում, կինն՝ Սհար, ուստր՝ Առուշան, մայրն՝ Անթառամ:
- 100. Մնացական Պետրոսեան, կինն՝ Աննայ, եղբայրն՝ Խաչատուր, կինն՝ Շահգաղայ, ուստր՝ Գրիգոր, մայրն՝ Աննայ:

- 101. Քօչարի Պօղոսեան, կինն՝ Սուլթան, դուստր՝ Հէրիք, մայրն՝ Հռիփսիմ:
- 102. Արախան Պօղոսեան, կինն՝ Աննայ, դուստր՝ Հէրիք, մայրն՝ Հռի:
- 103. Աստվածատուր Կարապետեան, կինն՝ Հէրիք, ուստր՝ Յարութիւն:
- 104. Աւագ Սկրտումեան, կինն՝ Սիրուննան, մայրն՝ Մարգարիտ:
- 105. Գրիգոր Սահակեան, կինն՝ Հռոմսիմ:
- 106. Մուսայէլ Յարութիւնեան, կինն՝ Մարիամ, դստերք՝ Ջավահիր և Շահխանում:
- 107. Պետրոս Յովհաննիսեան, կինն՝ Հէրիք, ուստերք՝ 1. Մարգիս, կինն՝ Նախշուն, 2. Կարապետ:
- 108. Գանիէլ Նազարեան, կինն՝ Հէրիքնազ, ուստերք՝ 1. Մարտիրոս, կինն՝ Նազգիլ, ուստր՝ Գէորգ, դուստր՝ Մարուն, 2. Կարապետ, կինն՝ Նազլուխան, 3. Խաչատուր:
- 109. Խաչատուր Յակոբեան, կինն՝ Հէրիք, ուստերք՝ Սահակ և Պետրոս:
- 110. Պողոս Տէր Յակոբեան, կինն՝ Հէրիք, դստերք՝ Խանում, Եթար, Շազլու:



ԳԵՏԱՇԵՆ. ԲՆԱԿԵՂԻ ՍՈՒՆ (ԺՁ դարի վերջ)

- 111. Յարութիւն Ապրէսեան, կինն՝ Մարիամ, ուստերք՝ Գարբիէլ, Պապայ և Եղի:
- 112. Իսրայէլ Յովհաննիսեան, կինն՝ Երար, ուստր՝ Միսայէլ, մայրն՝ Նազլու:
- 113. Յովհաննէ Միրզայեան, կինն՝ Խաթուն, եղբայրն՝ Արքահամ, կինն՝ Երար, ուստերք՝ Մարգիս, Միսայէլ, Առուստամ, դուստր՝ Խաթայի:
- 114. Յովհաննէ Տէր Պետրոսեան, կինն՝ Աննայ, ուստր՝ Յարութիւն, կինն՝ Սիրուննան:
- 115. Մօսի Սարգսեան, կինն՝ Ջավահիր, ուստերք՝ Գաբրիէլ և Քօչարի:
- 116. Յոհաննէ Պօղոսեան, կինն՝ Թովիսի, ուստերք՝ Ջավատ և Սահակ:
- 117. Մովսէս Գրիգորեան, կինն՝ Գիւլջիան, ուստերք՝ Միրզայ և Առուստամ:
- 118. Յովակիմ Յակոբեան, կինն՝ Մարիամ, եղբայրն՝ Գեորգ, կինն՝ Խաթուն, ուստր՝ Խաչատուր, դուստր՝ Հերիք:
- 119. Գաբրիէլ Մխիթարեան, կինն՝ Հերիք, ուստերք՝ 1. Մարգիս, կինն՝ Մարիամ, 2. Յակոբ և Համբարձում:
- 120. Մարտիրոս Պետրոսեան, կին սորա՝ Աննայ, ուստերք՝ Յարութիւն և Յոհաննէ:

- 121. Ալլայվերդի Յարութիւնեան, կինն՝ Գիւրջիան, դստերք՝ Հերիք և Նազլու:
- 122. Մարտիրոս Յարութիւնեան, կինն՝ Սիրուն, ուստերք՝ Աւագ և Եփրեմ:
- 123. Պետրոս Պապայեան, կինն՝ Ջաւահիր, ուստր՝ Սահակ, կինն՝ Փարի:
- 124. Յովհաննէ Աղամեան, կին սորա՝ Ջանի, ուստր՝ Պետրոս, կինն՝ Հռոմսիմ:
- 125. Յակոբ Պետրոսեան, կինն՝ Սիար, ուստր՝ Մարգիս, կինն՝ Հերիքնազ, դուստր՝ Սիրուննան:
- 126. Պետրոս Առուշանեան՝ այրի, եղբայրն՝ Պետրոս, կին՝ Սառայ:
- 127. Գաբրիէլ Յակոբեան՝ այրի, ուստր՝ Միրզայ, կինն՝ Մագրազ:
- 128. Սլրտում Սողոմոնեան, կինն՝ Ջաւահիր, ուստերք՝ 1. Ղուլի, կինն՝ Գիւլի, ուստերք՝ Մուսայէլ, Իսրայէլ, դստերք՝ Խաթայի և Հռոմ, 2. Գիւրջի:
- 129. Մուսայէլ Յարութիւնեան, կինն՝ Բէգզաղայ, ուստերք՝ Բէգլար, Պետրոս, Աւագ:
- 130. Շախի կին՝ այրի, ուստերք՝ Եղիազար, Մարգիս, դուստր՝ Սիարնազ:



ԳԵՏԱՇԵՆ. ԲՆԱԿԵԼԻ ՍՈՆԵՐ (Ի ՊԱՐԻ ՍԿԻՔԸ)

- 131. Գայիանե Գրիգորեան՝ այրի, ուստր՝ Առուստան, դստերք՝ Թագագիլ, Հերիք:
- 132. Գրիգոր Եսայեան, կինն՝ Մարիամ, դուստր՝ Սիրուն, եղբայրն՝ Օհան, կինն՝ Հերիք, ուստր՝ Անդրէաս:
- 133. Հռիփսիմե Գեորգեան՝ այրի, ուստերք՝ Յարութիւն և Պապայ, կին՝ Սիրուննան:
- 134. Ռէհան, կին՝ այրի, դստերք՝ Վարդի և Շահխանում:
- 135. Գաբրիել Յարութիւնեան, կինն՝ Մարիամ, ուստր՝ Մահակ, դուստր՝ Շահխանում:
- 136. Սայի Աբրահամեան, կինն՝ Աղախան, ուստր՝ Յովհաննէս:
- 137. Յակոբ Բալասեան, կինն՝ Հիրի, ուստերք՝ Չաքարիայ և Իսրայել:
- 138. Սկրտում Յովհանեան, կինն՝ Թէլլու, ուստր՝ Սիրգայ, դուստր՝ Չալահիր:
- 139. Մնացական Գուկասեան, կինն՝ Խանում, դուստր՝ Թագոտի:
- 140. Պետրոս Ապրեսեան, կինն՝ Սօնայ:
- 141. Գաբրիել Յովհաննիսեան, կինն՝ Աննա, եղբայրն՝ Իսրայել, կինն՝ Վարդի:
- 142. Օհանջան Ստեփանեան, կինն՝ Հերիք, դուստր՝ Թագոտի:

- 143. Սարգիս Յակոբեան, կինն՝ Ռէհան, դստերք՝ Հերիք և Մարնագ:
- 144. Խաչատուր Պետրոսեան, կինն՝ Թէլլու:
- 145. Յովակիմ Յակոբեան, կինն՝ Նազլու, ուստերք՝ Օհան և Խաչատուր»²⁰⁹⁷:

Գետաշենն Արցախի ամենամարդաշատ գյուղերից էր: Մասնավորապէս, ԺԹ-Ի դարերին վերաբերող մարդահամարի տվյալներ պարունակող բազմաթիվ վավերագրերի ուսումնասիրությունը ցույց է տալիս, որ բնակչության թվաքանակով Գետաշենը զիջում էր միայն Փիք (Չագլիկ) գյուղին: Վիճակագրական տվյալների համադրումը, ըստ ժամանակագրության, ներկայացնում է հետևյալ պատկերը.

տարեթիվ	տուն	արական	իգական	միասին
1839 ²⁰⁹⁸	145	342	261	603
1845 ²⁰⁹⁹		592	552	1144
1847 ²¹⁰⁰		479	404	883
1849 ²¹⁰¹		566	481	997
1850 ²¹⁰²	150	568	562	1130
1852 ²¹⁰³		594	575	1169
1853 ²¹⁰⁴		614	584	1198
1854 ²¹⁰⁵		608	582	1190
1857 ²¹⁰⁶		615	601	1216
1858 ²¹⁰⁷		621	611	1232
1860 ²¹⁰⁸		627	615	1242
1861 ²¹⁰⁹	146			
1862 ²¹¹⁰	162			
1863 ²¹¹¹		665	634	1299
1864 ²¹¹²		670	652	1322
1865 ²¹¹³		675	650	1325
1866 ²¹¹⁴	183	763	532	1295
1872 ²¹¹⁵		938	832	1770
1873 ²¹¹⁶	240			1621
1874 ²¹¹⁷				1934
1875 ²¹¹⁸				1700
1876 ²¹¹⁹				1709

2097. ՀԱԱ, ֆ. 53, ց. 1, գ. 3800, ք. 30-31:
 2098. Նույն տեղում:
 2099. Նույն տեղում, գ. 3811, ք. 4-5: Մեկ այլ վավերագրի համաձայն (նույն տեղում, գ. 3809, ք. 31) Գետաշենն ունեցել է 100 տուն՝ 1012 շունչ (510 ար., 502 իգ.):
 2100. Նույն տեղում, գ. 3814, ք. 95-96:
 2101. Նույն տեղում, գ. 3818, ք. 95-96:
 2102. ՀԱԱ, ֆ. 56, ց. 1, գ. 2596, ք. 109:
 2103. ՀԱԱ, ֆ. 53, ց. 1, գ. 3819, ք. 105-106:
 2104. Նույն տեղում, գ. 2743, ք. 16-17:
 2105. Նույն տեղում, գ. 3825, ք. 68-69:
 2106. Նույն տեղում, գ. 3830, ք. 74-75:
 2107. Նույն տեղում, գ. 3831, ք. 41-42:
 2108. Նույն տեղում, գ. 3833, ք. 108-109:
 2109. Նույն տեղում, գ. 3835, ք. 147-148:
 2110. «Մշակ», 1913, N 72, էջ 3:
 2111. ՀԱԱ, ֆ. 53, ց. 1, գ. 3843, ք. 15-16:
 2112. Նույն տեղում, գ. 3846, ք. 23-24:
 2113. Նույն տեղում, գ. 3862, ք. 58-59:
 2114. Նույն տեղում, գ. 3848, ք. 57:
 2115. ՀԱԱ, ֆ. 53, գ. 3872, ք. 62-63:
 2116. Նույն տեղում, գ. 3864, ք. 39-40: Նաև՝ «Մշակ», 1913, N 72, էջ 3:
 2117. "Кавказский календарь на 1886 г.", с. 125.
 2118. ՀԱԱ, ֆ. 53, ց. 1, գ. 3866, ք. 44-45:
 2119. Նույն տեղում, գ. 3868, ք. 57-58:

1877 ²¹²⁰	930	810	1740
1878 ²¹²¹	922	804	1726
1881 ²¹²²	961	846	1807
1882 ²¹²³	970	858	1828
1883 ²¹²⁴	972	848	1820
1885 ²¹²⁵	793	662	1455
1886 ²¹²⁶	300		
1887 ²¹²⁷	779	677	1456
1888 ²¹²⁸	831	721	1552
1889 ²¹²⁹	864	736	1600
1890 ²¹³⁰	887	767	1654
1891 ²¹³¹	434	920	1702
1892 ²¹³²	460	926	1700
1893 ²¹³³		953	1734
1894 ²¹³⁴	մուս 500	985	1779
1897 ²¹³⁵	450	1037	1864
1898 ²¹³⁶		1087	1937
1899 ²¹³⁷		1092	1953
1900 ²¹³⁸		1136	1997
1901 ²¹³⁹		1172	2121
1902 ²¹⁴⁰		1164	2095
1905 ²¹⁴¹		1174	2124
1906 ²¹⁴²		1840	3351
1907 ²¹⁴³			3464
1908 ²¹⁴⁴	550	1903	3492
1909 ²¹⁴⁵		1278	2390
1910 ²¹⁴⁶		2000	3675
1911 ²¹⁴⁷	650		3551
1912 ²¹⁴⁸		1305	2448

2120. Նույն տեղում, գ. 3869, ք. 54-55:
 2121. Նույն տեղում, գ. 3870, ք. 22-23:
 2122. Նույն տեղում, գ. 3873, ք. 27-28:
 2123. Նույն տեղում, գ. 3874, ք. 30:
 2124. Նույն տեղում, գ. 3875, ք. 56-57:
 2125. Նույն տեղում, գ. 3877, ք. 29:
 2126. «Արձագանք», 1886, N 19, էջ 280: Ի դեպ, ըստ փիճակագրական մեկ այլ տվյալի՝ գյուղն ունեցել է 446 տուն, 2558 բնակիչ («Свод ...», с. 86-87):
 2127. ՀԱԱ, ֆ. 53, ց. 1, գ. 3880, ք. 72:
 2128. Նույն տեղում, գ. 3882, ք. 130:
 2129. Նույն տեղում, գ. 3884, ք. 226-227:
 2130. Նույն տեղում, գ. 3887, ք. 1489:
 2131. Նույն տեղում, գ. 3889, ք. 148: Նաև՝ **Բարխատարեանց Մ.**, Արցախ, էջ 259:
 2132. ՀԱԱ, ֆ. 53, ց. 1, գ. 3891, ք. 120: Նաև՝ «Նոր-Ղար», 1892, N 140, էջ 3:
 2133. ՀԱԱ, ֆ. 53, ց. 1, գ. 3895, ք. 77-78:
 2134. Նույն տեղում, գ. 3896, ք. 173: Տե՛ս նաև «Մուրճ» 1894, N 7-8, էջ 1154:
 2135. ՀԱԱ, ֆ. 53, ց. 1, գ. 3342, ք. 3: Նաև՝ գ. 3899, ք. 146-147:
 2136. Նույն տեղում, գ. 3897, ք. 168:
 2137. Նույն տեղում, գ. 3903, ք. 126-127:
 2138. Նույն տեղում, գ. 3905, ք. 90-91:
 2139. Նույն տեղում, գ. 3906, ք. 96-97:
 2140. Նույն տեղում, գ. 3907, ք. 22-23:
 2141. ՀԱԱ, ֆ. 53, ց. 1, գ. 3912, ք. 265-266:
 2142. Նույն տեղում, գ. 3915, ք. 24:
 2143. ՀԱԱ, ֆ. 56, ց. 1, գ. 240, ք. 2:
 2144. ՀԱԱ, ֆ. 35, ց. 1, գ. 559, ք. 8: Մեկ այլ աղբյուր ցույց է տալիս 3138 շունչ («Кавказский календарь на 1910 г.», с. 409):
 2145. ՀԱԱ, Պ56, ց. 18, գ. 764, ք. 116:
 2146. ՀԱԱ, ֆ. 53, ց. 1, գ. 3917, ք. 56-57:
 2147. «Մշակ», 1913, N 72, էջ 3:
 2148. ՀԱԱ, ֆ. 53, ց. 1, գ. 3919, ք. 61-62:

1914 ²¹⁴⁹		5080
1917 ²¹⁵⁰	700	5361
1986 ²¹⁵¹		3568

Աղյուսակից երևում է, որ զուտ հայաբնակ Գետաշեն գյուղի բնակչությունը մինչև Ի դարի 10-ական թվականները, շարունակաբար աճելով հանդերձ, ունեցել է նաև անկույմային որոշ տարիներ: Դրանք կապված են եղել փոքրածավալ արտագաղթերի, հիվանդությունների (մանավանդ մանուկների շրջանում) և խառնակ իրավիճակների հետ: Այստեղ կատարենք մի վերապահություն. վերջին դեպքում, ի տարբերություն շրջակա հայաբնակ շատ գյուղերի, Գետաշենի բնակչությունը պակասելու փոխարեն աճել է, քանի որ այլ վայրերում այստեղ էին փոխադրվում բազմաթիվ հայեր, որպես մի ամուր, հուսալի և ապահով բնակավայր: Այդպես է եղել, օրինակ, 1905-1906 թթ. հայ-թուրքական ընդհարումների ժամանակ (տե՛ս աղյուսակը): Հազարամյակներ գոյատևած Գետաշենում պատմության մեջ առաջին անգամ մարեց հայ կյանքը, երբ «Վերջին հայ բնակիչը գյուղը լքեց 1991 թ. մայիսի 7-ին»²¹⁵²:

Ազգատոհմեր. մեծահասակ գետաշենցիներն ավանդաբար պատմում են, որ Մելիք-Մնացականյանների տոհմը, որը բնակվում էր գյուղի կենտրոնական մասում, սերում էր Գյուլիստանից: Չիլինգարյանները եկել էին Բեգում-Սարովից, Իսրայելյանները՝ Ջրաբերդից, Գյուրջյանները, որոնք բնակվում էին գյուղի հին թաղում՝ գերեզմանոցի հարևանությամբ, ծագում էին Անիից. նախ փոխադրվել էին Գողթնի Տղնա, Վերին և Ներքին Ազա գյուղերը, ապա Ջրաբերդի Մոխրաթաղ և, ի վերջո, հաստատվել Գետաշենում և այլն:

1905-1906 թթ. Գետաշենում հայտնի էր զինագործների Պռավանց (Պռավայաններ) ընտանիքը: **Տնտեսություն, արհեստներ.** բնակիչները զբաղվում էին երկրագործությամբ, անասնապահությամբ, մեղվաբուծությամբ ու այգեգործությամբ:

Գեռնա 1864 թ. երկրագործական աշխատանքներն առավել արդյունավետ կազմակերպելու նպատակով գետաշենցիները խնդրանքով դիմել էին կառավարությանը, որպեսզի գերմանական Հելենենդորֆ գաղութից այդ բնագավառում հմուտ և փորձառու անձեր գործուղելին Գետաշեն՝ ժողովրդին ուսուցանելու համար: Կառավարությունը բավարարել էր խնդրանքը, գյուղացիներն էլ ստանձնել էին գործուղված մասնագետների՝ Ֆրիդրիխ Յալգերի և Ֆրիդրիխ Ռեյտենբախի բոլոր ծախսերը ուսուցման ողջ ընթացքում²¹⁵³:

Նախախորհրդային տարիներին Գետաշենում գործել են 18 ջրաղաց, 5 ձիթհան (սրանոց), 4 դարբ-

2149. «Кавказский календарь на 1915 г.», с. 204.
 2150. **Ավետիսյան Մ. Մ.**, նշվ. հոդվ., էջ 166:
 2151. «ԱՄՀ», հ. 10, էջ 300:
 2152. «Ուրբաթ», 1991, N 18:
 2153. «Кавказ», 1865, N 70, с. 349.



ԳԵՏԱՇԵՆ. ութամյա և միջնակարգ դպրոցների շենքերը

նոց, 3 կաշեմշակման ու 6 կոշկակարական արհեստանոցներ²¹⁵⁴:

Արդեն 1883 թ. գյուղն ունեցել է միչև 35 խանութ. «Ունի իւր մէջ 30-35, թէ մանրավաճառների, հիւսնեղի, երկաթագործների, ներկարարների, դերձակների, կաշուեգործների, բազագների, կօշկակարների և արծաթագործների խանութներ...»²¹⁵⁵:

ԺԹ դարավերջին գյուղ այցելած եպիսկոպոս Բարխուտարյանը գրել է. «Աւանումս ծաղկած է հիւսնութեան, դարբնութեան, ոսկերչութեան, դերձակութեան, քամբագործութեան, սայլագործութեան, քարտաշութեան, ոստայնագործու արուեստներն»²¹⁵⁶:

Կրթօջախներ: **Արական դպրոց.** կրթական գործը Գետաշենում նույնպէս հին պատմություն ունի. «...Գետաշենի դպրոցը գոյութիւն ունի 50-ական թուականներից, բայց կանոնաւոր դպրոցների շարքն է ստանում միայն 1865 թ.»²¹⁵⁷:

Հայտնի է, որ առաջին եկեղեցական ծխական արական միդասյա դպրոցը բացվել է 1862 թ.²¹⁵⁸:

Դպրոցական շենքը նորոգության կարոտ է եղել 1878 թ.²¹⁵⁹, ավարտին է հասցվել Գանձակի փոխանորդ Սաթունյանի ներդրած ջանքերի շնորհիվ²¹⁶⁰:

1911/12 ուստարում դպրոցն ուներ փոքր գրադարան՝ 350 կտոր գրքով²¹⁶¹:

Օրիորդաց դպրոց. 1906 թվականից գործում էր նաև օրիորդաց դպրոցը²¹⁶²:

Գետաշենի ծխական դպրոցներին վերաբերող վավերագրերի ուսումնասիրությունը և ըստ ժամանակագրության դրանց տվյալների դասակարգումը ներկայացնում ենք ստորև.

տարեթիվ	այլ տեղեկ.	ուսուցիչ	աշակերտ
1864 ²¹⁶³	բացվել է ծխական արական դպրոց		
1865 ²¹⁶⁴		1	33
1866 ²¹⁶⁵		1	47
1869 ²¹⁶⁶	դպրոցը գտնվում էր նյութական խիստ սուղ վիճակում, հոգաբարձուն էր Գահրաման Մուսայեյանը:		
1870 ²¹⁶⁷		1	30
1872 ²¹⁶⁸		1	50
1873 ²¹⁶⁹		1	25
1874 ²¹⁷⁰		1	62
1875 ²¹⁷¹	Սիմեոն քահանա Աթիբեկյանց		61
1876 ²¹⁷²		1	60
1877 ²¹⁷³		1	26
1878 ²¹⁷⁴	Մ. Բաղդասարյանց		31

2154. Բարսաւանյան Գ., Դարերի ճամփորդը, Երևան, 1986, էջ 7:
 2155. «Մեղու Հայաստանի», 1883, N 52, էջ 2:
 2156. Բարխուտարյանց Մ., Արցախ, էջ 258-259:
 2157. «Նոր-Դար», 1893, N 193, էջ 3:
 2158. «Մանկավարժական թերթ», 1878-79, էջ 15-16: Ի դեպ, դպրոցը բացված է համարվում նաև 1864 թ. (ՀԱԱ, ֆ. 56, ց. 3, գ. 52, թ. 28):
 2159. «Մանկավարժական թերթ», էջ 16:
 2160. «Նոր-Դար», 1895, N 7:
 2161. ՀԱԱ, ֆ. 56, ց. 15, գ. 571, թ. 21:

2162. ՀԱԱ, ֆ. 35, ց. 1, գ. 301, ք.սսսս 5:
 2163. ՀԱԱ, ֆ. 56, ց. 3, գ. 52, թ. 28: Ի դեպ, արխիվային մեկ այլ տեղեկագրում դպրոցի բացման տարեթիվ նշվել է 1863 թ. (ՀԱԱ, ֆ. 56, ց. 15, գ. 571, թ. 21):
 2164. ՀԱԱ, ֆ. 53, ց. 1, գ. 3848, թ. 50:
 2165. Նույն տեղում, գ. 3848, թ.115:
 2166. ՀԱԱ, ֆ. 56, ց. 1, գ. 4850, թ. 16,25:
 2167. Նույն տեղում, գ. 3857, թ. 49-50:
 2168. Նույն տեղում, գ. 3872, թ. 30-32:
 2169. Նույն տեղում, գ. 3862, թ. 59-68:
 2170. Նույն տեղում, գ. 3864, թ. 55-56:
 2171. ՀԱԱ, ֆ. 56, ց. 3, գ. 52, թ. 45: Տես նաև՝ ՀԱԱ, ֆ. 53, ց. 1, գ. 3866, թ. 48-49:
 2172. ՀԱԱ, ֆ. 53, ց. 3, գ. 62, թ.46:
 2173. Նույն տեղում, գ. 3850, թ. 130:
 2174. Նույն տեղում, գ. 3850, թ. 178: Նաև՝ «Մանկավարժական թերթ», Թիֆլիս, 1878-79, էջ 16:

1882 ²¹⁷⁵		1	45
1884 ²¹⁷⁶	գործում էր, միդասյա		
1885 ²¹⁷⁷	փակվել է կառավարության հրամանով		
1888 ²¹⁷⁸	վերաբացվել է		
1889 ²¹⁷⁹	գործել է որպես միդասյա		
1891 ²¹⁸⁰	գործել է		
1892 ²¹⁸¹		1	38
1893 ²¹⁸²	գործել է որպես արական միդասյա դպրոց		
1894 ²¹⁸³	Հարություն Միրիմանյանց		40
1896 ²¹⁸⁴	փակվել է կառավարության հրամանով		
1906 ²¹⁸⁵	վերաբացվել է առանց պետական ու հոգևոր իշխանությունների գիտության պաշտոնապես ճանաչվել է բացված՝ իբրև արական միդասյա դպրոց		128
1909 ²¹⁸⁷	միդասյա էր, նյութական սուղ վիճակում		
1909 ²¹⁸⁸		2	126
1910 ²¹⁸⁹		2	109
			(87-աշ, 22-միի)
1911 ²¹⁹⁰		2	96
			(70-աշ, 26-միի)
1911/12 ²¹⁹¹	արական, եռամյա դասընթացով	1	50
		ուսուցիչ՝	
		Քամալ Պետրոսյան	
1914 ²¹⁹²		2	140
1919 ²¹⁹³	տուժել էր թուրք հրոսակներից		

Պետական (ռուսական) դպրոց. 1886 թվականից Գետաշենում գործում էր պետական (ռուսական) դպրոցը²¹⁹⁴: Հաստատությունը Գետաշեն էր փոխադրվել Գյորան թրքաբնակ գյուղից: Գտնվում էր Կուրակ գետի աջ ափին: 1890-ական թվականների սկզբներին ուներ շուրջ 50 աշակերտ²¹⁹⁵: 1892 թ. գործել է որպես երկդասյա՝ 5 բաժանմունքով²¹⁹⁶:

Խորհրդային տարիներին դպրոցական համալիրը տրամադրվել է հայկական միջնակարգին: Վերակառուցվելուց հետո այդտեղ մինչև 1991 թ. գործել է 10-ամյա հայկական դպրոցը:

2175. **Խուրդյան Ս.**, նշվ. աշխ., էջ 474-475:
 2176. Նույն տեղում:
 2177. Նույն տեղում:
 2178. Նույն տեղում:
 2179. ՀԱԱ, ֆ. 35, ց. 1, գ. 11, թ. 1:
 2180. **Խուրդյան Ս.**, նշվ. աշխ., էջ 474-475:
 2181. ՀԱԱ, ֆ. 53, ց. 1, գ. 3891, թ. 120-122: Մեկ այլ տվյալի համաձայն՝ 1892/93 ուստարում դպրոցն ունեցել է 28 աշակերտ (ՀԱԱ, ֆ. 56, ց. 15, գ. 11, 11-12):
 2182. ՀԱԱ, ֆ. 53, ց. 1, գ. 3895, թ. 124-125:
 2183. Նույն տեղում, գ. 3896, թ. 173-174:
 2184. ՀԱԱ, ֆ. 35, ց. 1, գ. 562, թ. 2:
 2185. ՀԱԱ, ֆ. 35, ց. 1, գ. 301, թ. 5:
 2186. ՀԱԱ, ֆ. 35, ց. 1, գ. 559, թ. 15:
 2187. ՀԱԱ, ֆ. 35, ց. 1, գ. 562, թ. 2:
 2188. ՀԱԱ, ֆ. 57, ց. 2, գ. 1849, թ. 17:
 2189. ՀԱԱ, ֆ. 53, ց. 1, գ. 3917, թ. 55-60:
 2190. ՀԱԱ, ֆ. 35, ց. 1, գ. 682, թ. 57:
 2191. ՀԱԱ, ֆ. 56, ց. 15, գ. 571, թ. 21: Տե՛ս նաև **Խուրդյան Ս.**, նշվ. աշխ., էջ 474-475:
 2192. **Խուրդյան Ս.**, նույն տեղում:
 2193. ՀԱԱ, ֆ. 35, ց. 1, գ. 736, թ. 1:
 2194. **Միրիմանյանց Հ.**, Գետաշեն գյուղը, «Մուրճ», 1894, N 7-8, էջ 1162:
 2195. Նույն տեղում:
 2196. «Նոր-Դար», 1892, N 140, էջ 3:

Տանուտեր (գյուղական ավագանի, ըզբաշի). հնում այդ պաշտոնը փոխանցվում էր ժառանգաբար, սերնդեսերունդ, բայց ԺԹ դարում տանուտերն ընտրվում էր:

1890-ականներին գյուղական ավագանու ընտրությանը պատահմամբ ներկա գտնված ականատեսը մանրամասն նկարագրել է ընտրության ընթացքը: Վերաբաղենք ընդարձակ հատված այդ նյութից. «Նախընթաց երեկոյին „չօուշը,“ (գզիր) կտրեկտուր ման եկաւ ու ընտրելով այսպէս ասած կենտրոնական կտուր, մի քանի անգամ հազալուց յետոյ բարձրաձայն կանչեց „վաղը լօխն էլ (բուրբը) գլլական էք (պիտի գաք) ըզբաշին (տանուտեր) ու սուղիք ջոկլական ենք, լաւ հասկացէք,,: Երկրորդ օրը տանից մէկ մարդ եկաւ գեղամէջ, եկաւ և պրիստար ու բալկոնում սպասում էր: Գիւղացիք տանուտերին փոխում էին. ինչո՞ւ, որովհետև նա, իբրև հասկացող մարդ ու մի քիչ զարգացած տղամարդ, շատ խիստ է եղել գիւղացիների վերաբերմամբ և շատերին տուգանքի էր ենթարկել գալիքներն ու փողոցները կեղտոտ պահելու և անասուններին գիշերով ազատ թողնելու համար և այնքան խիստ էր եղած, որ չէր խնայած նոյնիսկ իւր գառամեալ հօր՝ գիւղացիներից յարգած այդ նախկին տանուտերին: Միշտ տրտունջներ էին լսում, թէ լաւ չի կառավարում, հօրն էլ պատժեց: Իսկ դատաւորներին արժեր փոխել, որովհետև կաշառակերներ էին:

Պրիստաւի (տեղական վիճակի ոստիկանապետ) հարցին թէ ումն են կամենում տանուտեր, մօտ 300 մարդ բարձրացրեց ահագին աղաղակ. մի քանիսը գոռում էին Համբօին, միւսները Թիւնիին կամ Ջաւադին և այլն, այնպէս որ միաձայնութիւն չէր տիրում: Պրիստաւը համբերութիւնից դուրս գալով, կարգադրեց՝ „ով ուզում է Համբօին՝ ձախ, իսկ ով Մաքնին (հին տանուտերներից միւնը)՝ աջ. ամբոխը Մաքնի կողմը քիչ էր գնում, բայց Մաքնականները գրոհ տալով տարան աջ և նոցա, որոնք Համբօին էին ուզում. պրիստաւն էլ, առանց հաշիւելու, այլ միայն նկատելով, թէ որ կողմն շատ անցաւ, այն կողմի թեկնածուին էլ ընտրած համարեց: Ընտրած էր ուրեմն աշխարհքից բեխարար Մաքօն միայն նորա համար, որ նորա տանուտերութեան օրով խաղաղ են եղել, այսինքն ինչ ուզեցել են այն են արել: Ահա թէ ինչպէս է ամբոխը իրա համար հոր փոքրում...»²¹⁹⁷:

Հարկ է նկատել, որ գյուղի հասարակությունն իրապես իր համար «հոր էր փորել», քանի որ, ինչպես պարզվում է, խստություններ բանեցնող տանուտերը գյուղի հոգսերով ու բարեկարգման խնդրով մտահոգ այն բացառիկ անձն էր, որը տուգանված բնակիչներից զանձված գումարներով, օրինակ, գյուղամիջով հոսող Կուրակ գետի վրա

2197. **Միրիմանյանց Յ.**, նշվ. հոդվածը, էջ 1155-1156:



ԳԵՏԱՇԵՆ. Ավագ Սբ. Նշան (Նահատակ) եկեղեցի (1677 թ.)

կառուցել է սովել ողջ գյուղի համար կենսական նշանակություն ունեցող թաղակապ մի գեղեցիկ կամուրջ²¹⁹⁸.

Հայտնի է, որ 1913 թ. գետաշենցիները հողին էին հանձնել գյուղն արգասաբեր կառավարած տանուտեր Առստամ Եպիսկոպոսյանին, որի օրոք կառուցվել էին ճանապարհներ, կամուրջներ, ծխական և պետական դպրոցների նոր շենքերը և այլն²¹⁹⁹.

Եկեղեցիներ: **Ավագ Սբ. Նշան (Նահատակ).** Գետաշենը հարուստ է պատմաճարտարապետական բազմաբնույթ հուշարձաններով: Գյուղամիջում պահպանված երեք եկեղեցիներից ամենահինը Ավագ Սբ. Նշան (Նահատակ) կոչվածն է: Այն փոքրածավալ միանավ թաղածածկ շենք է: Ծածկը

երկթեք է: Կառուցված է անմշակ քարով, կրաշաղախով: Արտաքին չափերն են՝ 7,95 x 5,50 մ: Արևմտյան ճակատից բացված միակ մուտքի անկյունաքարերը սրբատաշ են: Ունի մի շարք արձանագրություններ.

Ավագ Սբ. Նշան եկեղեցի. բարավորին՝ 11 տող.

ԹՎ(ին) ՌՃԻԶ (1677) | կամաւն ա(մ)ենակալ(ի)ն | Ա(ստուծո)յ, շինեցաւ ս(ուր)բ Ն(ա)հ(ա)տ(ա)կա ձեռասը Սի... | Ե... սին եւ որդո(ւ)ն՝ | Քամալ Պէկ(ի)ն, օգն(ա)կ(ա)ն/ուք(եամ)ք գեղուս, | թ(ա)գ(ա)տրութի(ւ)ն պ(ա)րսից՝ | շ(ա)հ Սուլե(յ)ման(ին), հ(ա)յր(ա)պ(ե)տ/ութի(ւ)ն տ(եամ)ն Ս(ի)մէռնին. | յ(ի)շ(ա)տ(ա)կ՝ Փարին:

Հրատ. արձանագրությունը նախ հրատարակել է Քաջիկյանը («Արձագանք», 1886, N 19, էջ 281), ապա՝ Մ. Բարխուտարյանը («Արցախ», էջ 259), փոքր-ինչ ավելի ամբողջական՝ Ե.

2198. «Նոր-Դար», 1887, N 127, էջ 3:
2199. «Մշակ», 1913, N 123, էջ 2:



ԳԵՏԱՇԵՆ. Ավագ Աբ. Նշան (Նահատակ) եկեղեցի. բարավորը, ներքին տեսքը դեպի արևելք, խաչաքանդակ արևմտյան ճակատին և ներքուստ հյուսիսային պատի միջի խորշի նվիրատվական արձանագրությունը

Լալայանը («Գանձակի գաւառ...», էջ 318-319), այնուհետև առանց ստուգելու այն վերահրատարակել է Ս. Բարխուդարյանը («Գիվան հայ վիճագրության» հ. 5, էջ 237): Մեր այցելության ժամանակ (1989 թ.) վիճագիրը ծածկած սվաղի շերտի մաքրումը հնարավոր դարձրեց դրա բովանդակության առավել ամբողջական վերծանությունը:

Ծանոթ. բոլոր հրատարակություններում էլ առկա են մի շարք բացթողումներ, անճշտություններ:

Ավագ Աբ. Նշան եկեղեցի. խորանի կենտրոնում իբրև սեղանի վեճ քար կանգնեցված է մի անթվակիր արձանագրության մր տապանաքար. չափերն են՝ 80 x 33 x 27 սմ, 7 կարճ տող.

Այս | է հա/նգի/ստ | Մա/րե/անա:

Ծանոթ. գրչությունը բնորոշ է ԺԱ-ԺԲ դարերին:

Ավագ Աբ. Նշան եկեղեցի. հյուսիսային պատի մեջ գտնվող մկրտարանի խորշի ճակատին՝ 2 տող.

Ս(ուր)բ խ(ա)չս բարեխոս | Թանկրդուլին:

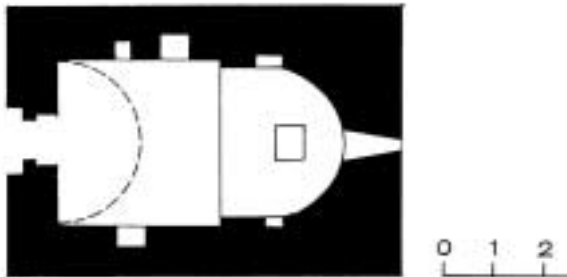
Ծանոթ. գրչությունը բնորոշ է ԺԷ դարին:

Ավագ Աբ. Նշան եկեղեցի. «Եղիշէ առաքեալի բազկի մի մասը, մի արծաթէ, ոսկեգօծ աջի մէջ ներփակուած, որի վրայ կայ հետևեալ գրութիւնը».

Այս է աջ սրբոյն Եղիշէի առաքելոյն. աշխատողքս՝ որ Ա(ստուծոյ) Իգնատիոս եպիսկոպոս, որ երբեք սուրբ նշխարս ի Կաֆայոյ յիշատակ սորա, տէր Ոսկան եպիսկոպոս: Կաման Աստուծոյ Կարապետ եպիսկոպոս ետոյ նորոգեցի, Աստուած ողորմի ասացէք: Կաման Աստուծոյ Մուրադս որդի Նիազի շինեցի սուրբ աջս, Աստուած ողորմի ասացէք. առաջնորդութեան Ոսկան եպիսկոպոսին, թվն Ռ.ԿԷ (1618) էր:

Հրատ. **Լալայեան Ե.**, Գանձակի գաւառ, էջ 318:

Ի դեպ, արխիվային վավերագրերում առկա է եկեղեցու մի երրորդ անվանաձև, այն է՝ Կարմիր Նահատակ:



ԳԵՏԱՇԵՆ. տապանաքարեր՝ Ավագ Սբ. Նշան (Նահատակ) եկեղեցու բակում (ԺԹ դ.) և հատակագիծը

Եկեղեցու շուրջ տարածված երբեմնի գերեզմանոցից ներկայումս միայն մի քանի տապանաքարեր են պահպանվել: Կից հասարակական բնույթի մի շենքի հիմքին ագուցված ԺԹ դարին վերաբերող տապանաքարի խիստ հողմահարված արձանագրության մեջ կարդացվում է Հաթերք գյուղի անունը. ամենայն հավանականությամբ, հանգուցյալն այդ վայրից էր:

Սբ. Աստվածածին եկեղեցի. Գետաշենի ծխական Սբ. Աստվածածին եկեղեցին գտնվում է հին թաղամասի կենտրոնում՝ ձորայանջի հարավահայաց փեշին: Եկեղեցու կառուցման ստույգ ժամանակն անհայտ է: Հորինվածքային և կառուցողական առանձնահատկությունները հուշում են, որ առնվազն ԺԵ դարում նրա տեղում եղել է հին եկեղեցի: ԺԹ դարի 30-ականներին հին եկեղեցին գտնվում էր քայքայված ու վթարային վիճակում:

«...գոյր աստ մեծաշեն եկեղեցի, բայց խախտեալ ատերեցալ ի սպառ...»²⁰⁰⁰:

1883 թ. ավարտվել էր այս եկեղեցու տեղում հիմնովին վերակառուցված նոր եկեղեցու շինարարությունը, որը և օծվել էր նոյեմբերի 23-ին. «...անցեալ ամսի 23-ին գիւղին այցելեց Գանձակի յաջորդն գեր. Անանիա վարդապետն, որ եկեղեցույ վէմ քարը օծելուց և նորայ վրայ պատարագ մատուցանելից յետ վերադարձել է Գանձակ»²⁰⁰¹: Մի քանի տարի անց նորակառույց եկեղեցին ականատեսին ներկայացել է ահա այսպես. «...եկեղեցին Մուրբ Աստուածածին. հոյակապ կառուցեալ վեց սիւների վերայ համակ սրբատաշ տորոնագոյն քարով... միջից բխում է բարեհամ ջուր, չունի արձանագրութիւն, բայց երեսում է որ նորոգուած է...»²⁰⁰²:

Կարճ ժամանակ անց եկեղեցու նոր այցելուն նշել է. «...մօտ ժամանակներս նորոգել են, վերացնելով այն աղբյուրը, որ առաջ բխում էր եկեղեցու հիսիսային պատից եւ թափում եկեղեցու կեղրոնում շինուած մի քառանկյունի աւազանի մէջ»²⁰⁰³:

Հայտնի է, որ 1903 թ. եկեղեցին նորոգման լուրջ կարիք ուներ. «Գիւղիս եկեղեցին վերջին ծայր քայքայման է հասել, և ուշադրութիւն դարձնող չկայ: Անձրևի ժամանակ ջուրը կաթում է քահանայի վզին, և այնուամենայնիւ հոգացող չկայ...»²⁰⁰⁴: Նույն թվականին գետաշենցիները ձեռնամուխ են եղել եկեղեցու նորոգության գործին. «...արձարծեց մեր եկեղեցու վերանորոգման հարցը, որի ծրագիրը շնորհիւ նոյն գործակալի կազմուած է ճարտարապետի միջոցով...»²⁰⁰⁵:

Ասվածին ավելացնենք, որ եկեղեցին ունի եռանավ թաղածածկ հորինվածք: Ավագ խորանի երկու կողմերում եղած ավանդատները կրկնահարկ են: Միակ մուտքը բացված է հարավային ճակատից: Արտաքին չափերն են՝ 22,05 x 14,20 մ: Պատերի մեջ ագուցված են մի քանի խաչքարեր ու տապանաքարեր: Դրանց թվում կան նաև արձանագրվածները:

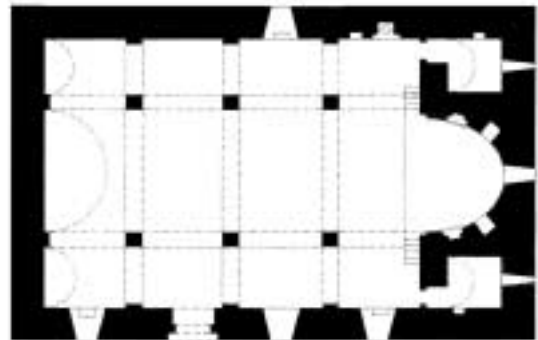

Տապանաքար. ագուցված է Սբ. Աստվածածին եկեղեցու ավագ խորանի հարավակողմի արևմտահայաց անկյունում (չափերն են՝ 116 x 44 սմ), երեսին՝ 5 տող.

Ս(ուր)բ խ(ա)չս բարեխասս Ազիզ Պեկին, մ[ա] օրն՝ Անթ(ա)ռանին, | հօրն՝ Անդրե/ասին, կող(ա)կ-ց(ի)ն՝ Պեկիսույթ/անին եւ իւր որդոցն, որ :Բ: (2) | թ(ու)մ(ա)ն եր(ե)տ եկեղ(ե)ցոյս, | թվ(ին) Ռ-Ծ (1651):

Սբ. Աստվածածին եկեղեցի. հյուսիսային պատի մեջ մկրտարանի ավազանից ներքև ագուցված տապանաքարի (չափերն են՝ 143 x 67 սմ) երեսին քանդակված են կենցաղային պատկերներ և թվականը.

Թ(վին) Ռ-ԴԲ (1643):

2200. **Ջալալեանց Ս.**, նշվ. աշխ., մասն Ա, էջ 172:
2201. «Մեղու Հայաստանի», 1883, N 121:
2202. **Բարխուտարեանց Մ.**, Արցախ, էջ 258:
2203. **Լարայեան Ե.**, Գանձակի գաւառ, 1899, էջ 110:
2204. «Նոր-Դար», 1903, N 51, էջ 2:
2205. «Նոր-Դար», 1903, N 91, էջ 2:



ՊԵՏԱՇԵՆ. Սբ. Աստվածածին եկեղեցու տեսքը հարավ-արևմուտքից, հարավ-արևելքից, արևելքից, մուտքի վերնամասը, արևային ժամացույցը և հատակագիծը

Սբ. Աստվածածին եկեղեցի. ավագ խորանի մեջ ընկած մի խոյակաձև քարի վրա փորագրված է.

Արրիլի 20-ին այս սուրբ տաճարիս նուվիրեցի յիշատակ իմոյ՝ Մանիշեցի Սիմօն Մահտեսեանց:
Ծանոթ. Մանաշիդ գյուղ՝ Շահումյանի շրջանում:

Սբ. Աստվածածին եկեղեցի. արտաքուստ եկեղեցու հարավային պատին մի խաչաքանդակի շուրջ փորագրված է.

...կողակ(ի)ց... ՌՄԿԳ (1814):

Հարավային ճակատի արևելյան անկյան մոտ պահպանվում է արևի ժամացույցը, իսկ արտաքուստ արևելյան ճակատում ագուցված լուսամտի շրջանակներն ակնհայտորեն պատկանել են հին եկեղեցուն:

Կուսանաց անապատ եկեղեցի. Գետաշենի երրորդ եկեղեցին գտնվում է նախորդներից ավելի արևմուտք: Գրականության մեջ հայտնի է Կուսանաց անապատ անվամբ: 1885 թ. մի վավերագրում



ԳԵՏԱՇԵՆ. Սբ. Աստվածածին եկեղեցու ներքին տեսքը դեպի արևելք և արևմուտք, տապանաքարեր՝ ագուցված եկեղեցու որմերում

հիշատակված է Կուսանոց Սբ. Տիրամոր եկեղեցի անվամբ²²⁰⁶։ Դեռևս ԺԹ դարի վերջերին եկեղեցու շուրջ կիսավեր դրությամբ պահպանվում էին միաբանական սենյակների մնացորդները։

Եկեղեցին թաղածածկ միանավ շենք է։ Ավանդատներ չունի։ Խորանը կիսաշրջանաձև է, ծածկը՝ երկթեք, միակ մուտքը բացված է արևմտյան ճակատից։ Կառուցված է անմշակ քարով, կրաշաղա-

խով։ Սրբատաշ են միայն անկյունաքարերը։ Արտաքին չափերն են՝ 12,14 x 7,80 մ։ Ունի հետևյալ արձանագրությունները.

Կուսանոց անապատ. բարավորին (չափերն են՝ 125 x 51 սմ)՝ 4 տող.

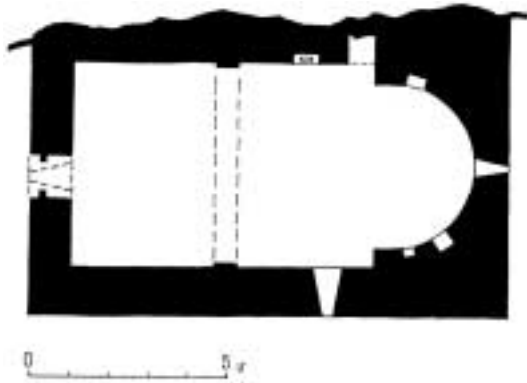
Այս է Մէլիք Թամազին որդի / Մարութանին եխպար՝ Եավ(ր)ին, Ք(ա)յածին, / Ապավի որդի Մէլիք Օւէփին։ / Վէրուց՝ պէհէգ, Մարքիսին՝ պէհէգ։

Հրատ. **Քարխոտարեանց Մ.**, Արցախ, էջ 264-265։ **Լալալեան Ե.**, Գանձակի գաւառ, էջ 319։ «Դիվան...», V, էջ 237։

2206. ՀԱԱ, ֆ. 53, ց. 1, գ. 3877, ք. 29։



ԳԵՏԱՇԵՆ. Կուսանաց Սբ. Տիրամոր եկեղեցի (ԺԸ դար). տեսքը հարավ-արևմուտքից, հարավ-արևելքից, ներքին տեսքը դեպի արևելք և արևմուտք



ԳԵՏԱՇԵՆ. Կուսանաց Սբ. Տիրամոր եկեղեցու հատակագիծը

Ծանոթ. սա այն մեյիքն էր, որ 1767 թ. Գետաշենից հետ էր շարտել Շահվերդի խանին ու հետապնդել մինչև Գանձակ:
Կուսանաց անապատ. ներսում, հարավակողմի սրբատաշ որմնասյան վրա՝ 6 տող.

ԹՎԻ(Ն) Ռ-ՃՂԸ (1749), | ես Աքուլեցի | Գիրիկոբի որդի | Պօղոսին մա(յ)ր | Եփրեմի քո(յ)ր՝ | Թագուհին:

Հրատ. «Արձագանք», 1886, N 19, էջ 281 (չունի քվականդ):

Կուսանաց անապատ. արևմտյան ճակատում ագուցված են 3 գեղաքանդակ խաչքարեր, երկուսը՝ բեկորված: Վերջիններիցս մեկի քիվին և քիվատակին՝ 2 տող.

Խ(ա)չս Խաթո(ւ)նին եւ իր ննջեց(ելոց), | թվ(ին) Ռ.Լ.Է (1588):

4-րդ եկեղեցու կառուցման խնդիրը. ԺԹ դարի վերջին, երբ Գետաշենն իր բարգավաճման գա-



ԳԵՏԱՇԵՆ. Խաչքար և արձանագրություն Կուսանաց Սբ. Տիրամոր եկեղեցու արևմտյան ճակատում

գաթնակետին էր, և բնակչությունն էլ բավականին բազմամարդ էր, ներքին թաղի շուրջ 250 տուն հայեր խնդրագրով դիմել են հոգևոր իշխանություններին ծխական 2-րդ եկեղեցի կառուցելու թույլտվություն ստանալու ակնկալիքով: Խնդրագիրը, որի ներքո ստորագրել էր 250 գետաշենցի, կազմվել է 1897 թ. փետրվարի 15-ին. «Մեր Գետաշեն գիտի եկեղեցին, որտեղ կատարում է այժմ ժամերգություն եւ սրբազան պատարագ կառուցուած լինելով լեռան կիսակատարի վերայ դիրութիւն ունի միայն իւր շրջակայի բնակչաց ծխոց յաճախել այդ եկեղեցին, իսկ Ներքի թաղ կոչուած գիւղամասում, որ լեռան ստորոտից սկսեալ ընդարձակ դաշտավայրի վերայ է սփռուած, աւելի քան հարիւր հիսուն տուն անկարող է լինում միշտ եւ հանապազ բարձրանալ գարիվեր, մինչեւ եկեղեցին, ուստի շատերը գրկուում են ժամերգութիւնից, մանաւանդ ծերունիք եւ պառաւունք: Հին ժամանակներում, երբ փոքր էր մեր գիտի բնակչութիւնը բաւական էր լինում յիշեալ եկեղեցին, իսկ ներկայումս քառապատիկ աւելանալով ներութիւն է կրում եկեղեցին: Գիւղը այժմ չորս հարիւր հիսուն ծուխ ունի ի բաց առեալ օտարականները եւ համեմատելով այդ թուի հետ եկեղեցին շատ փոքրն է, հարկաւ եւ պահանջ է զգացում մի այլ եկեղեցի ունենալ:

Եւ այդ երկրորդ եկեղեցին արդէն կը յիշեալ Ներքի թաղ գիւղամասում, որ մի փոքրիկ տաճար է, ուր պահում է Աւագ Սբ. Նշանը կենաց փայտից, որտեղ յաճախում են Գանձակից, Տփլիսից եւ գաւառներից ուխտատուների ահագին բազմութիւն, ամառ ժամանակը որ տեղ չէ լինում շատերի համար կանգնելու: Եւ այդ փոքրիկ տաճարի մէջ սովորաբար ժամերգութիւն չէ լինում եւ վաղուց մտադրուած ենք շինել այդտեղ մի փառավոր եկեղեցի, որովհե-

տեւ իւր վերայ ունի եւ դատարկ գետին բաւականատեղ, բայց մի քանի հանգամանքներ չներեցին, իսկ այժմ աւելի յարմար ժամանակ համարելով, գիւղի համայնութիւնը ցանկանում է սկսել նորա շինութիւնը, եթէ որ հոգեւոր իշխանութիւնը բարեհաճութիւն ցոյց տայ...»²²⁰⁷:

1897 թ. մայիսի 1-ին Գանձակի հոգևոր իշխանությունը վիճակային հայոց կոնսիստորիային (Վրաստանի և Իմերեթի) պատասխանել էր. «...նախ թէ չիք կարելորութիւն կառուցանելոյ գերկրորդ եկեղեցի ի գեղջն Գետաշեն, քանզի եկեղեցի տեղոյն կառուցեալ է ի յարմարաւոր տեղոց գեղջն եւ է բաւականին ընդարձակ, մինչեւ անգամ ի ժողովել ժողովրդոց ի նմին դեռեւս մնայ ընդարձակ դատարկ տեղի, թող թէ ժողովրդականք Գետաշինու կիսով չափ ցրուեալ բնակին ի Գետօրան եւ ի Չիլքին կոչեցեալ թաղս ի վերայ 12 եւ 35 վերստից: Երկրորդ, թէ ժողովրդականք տեղոյն եթէ ոչ ամենեքեան, այնուամենայնիւ մեծաւ մասամբ են դառն աղքատք, որք դժուարութեամբ հայթհայթին զօրական ապրուստ գերդաստանի իւրեանց: Եւ երրորդ, թէ տեղին, ուր կամին կառուցանել գեկեղեցի է բոլորովին անյարմար փոքրադիր, բլրակածեւ տափարակ գետին, ուր կառուցեալ գոն մատուռն Աւագ Սուրբ Նշան ուխտատեղոյ եւ կից նմին երկու փոքրիկ սենեակ վասն իջեւանելոյ ուխտատուրաց»²²⁰⁸: Վերոհիշյալ պատճառաբանությամբ էլ մայիսի 30-ին խնդրանքը վերջնականապես մերժվել է, գործը՝ փակվել:

Քահանա. Սարգիս Տեր-Սահակյան Արքեպիսկոպոստի Սբ. Աստվածածին եկեղեցում քահա-

2207. ՀԱԱ, ֆ. 53, ց. 1, գ. 3342, ք. 3:

2208. Նույն տեղում, ք. 2, 6:

նայագործել է ձեռնադրման օրվանից՝ 1896 թ. սեպտեմբերի 3-ից առնվազն 1910 թ.²²⁰⁹:

Ղևոնդ Ներսիսյան Տեր-Իսրայելյանց. քահանա է ձեռնադրվել 1897 թ. մայիսի 2-ին և հովվել առնվազն 1922 թ.²²¹⁰:

Հայտնի է, որ 1908-1910 թթ. Տեր Սարգիսը և Տեր Ղևոնդը քահանայագործել են *Մեսրոպ Տեր-Գրիգորյանցի* հետ²²¹¹:

Մասունքներ. Ավագ Սբ. Նշան (Նահատակ) եկեղեցին առանձնապես հայտնի է եղել իր սրբություններով: Դրանց վերագրվել են մի շարք հրաշագործ հատկանիշներ և այդ պատճառով էլ եկեղեցին ուխտատեղիի հռչակ է վայելել:

Հարկ է նշել, որ այդ մասունքները, ի սկզբանե, պահվել են բնակիչների տներում: Օրինակ, 1839 թ. յուզբաշի Մովսես Առաքելյանի տանը պահվում էր Ավագ Սբ. Նշան կոչված արծաթե խաչը, Խաչատուր Հարությունյանի մոտ էր «Կարմիր Ավետարան»-ը, Գրիգոր Սահակյանի տանն էր «Սպիտակ Ավետարան»-ը, մեկ ուրիշի մոտ՝ Սբ. Եղիշե առաքյալի աջը (արծաթյա, ոսկեգոծ) և այլն²²¹²:

Արդեն 1869 թ. հոգևոր իշխանությունների հրամանով գյուղում եղած սրբությունները հավաքվել էին մասնավոր անձանց ձեռքերից և պահվում էին Ավագ Սբ. Նշան եկեղեցում²²¹³: Դրանք էին.

1. Ավագ Սբ. Նշան խաչը,
2. Կարմիր կամ Սուրբանի ավետարանը,
3. Սբ. Եղիշե առաքյալի աջը,
4. Կենսաբեր անվամբ ավետարանը,
5. Մասունք սրբոց Երից Մանկանց:

Մոտավորապես 1890 թ. եպիսկոպոս Բարխուտարյանցը նույն եկեղեցում տեսել է հետևյալ մասունքները.

1. Ավետարան, 1661 թ.,
2. Ավետարան (մագաղաթյա), 1223 թ.,
3. Ավետարան (թղթե), 1356 թ.,
4. Ավետարան (թղթե), 1673 թ.,
5. Մասն կենաց փայտի (գետեղված արծաթյա խաչի մեջ),

6. Մասն Սբ. առաքյալի բազկի (արծաթյա ոսկեգոծ խաչի մեջ),

7. Մասն մի անհայտ սրբի (գետեղված մի ակամագարդ խաչում)²²¹⁴:

Մշակույթի վերոհիշյալ արժեքները եկեղեցում պահվել են մինչև 1920-ական թվականները. «1927-28 թվերին Ավետարանը արծաթյա աջի և այլ մասունքների հետ կոլտնտեսության ղեկավարությունը տանում է Բաքու, հանձնում թանգարանին, որի դիմաց գյուղի համար ռադիոընդունիչ և այլ սարքեր է ստանում: Մի քանի տարի հետո գյուղխորհրդի

նախագահ Արգարը դրանք Բաքվի հայկական եկեղեցում է տեսնում: Դրանից հետո ոչ մի տեղեկություն չենք ունեցել մեր Ավետարանի մասին»²²¹⁵:

Բնակելի շենքեր. Գետաշենի հարյուրավոր բնակելի շենքերը ևս արժեքավոր ու ինքնատիպ հուշարձաններ են: Դրանց մեծագույն մասը բազմահարկ է, մի քանիսն ունեն մինչև անգամ չորս հարկ: Գրեթե բոլոր տները ունեն փայտաշեն պատշգամբներ, կղմինդրածածկ են: Աչքի են ընկնում հատկապես Մելիք-Մնացականյանների, Միքայել Յուզբաշու, Խաչատուր Գաբրիելյանի, Տեր Մեսրոպ քահանա Տեր-Գրիգորյանցի տները: Վերջինս գտնվում է Սբ. Աստվածածին եկեղեցու մոտ՝ արևելյան կողմում և ունի շինարարական հետևյալ արձանագրությունը.

1889 ամի շինեցինք / այս տունս, ես Տեր / Մեսրոպ Տեր Յոհաննէս/եան Տեր Գրիգորեան եւ կողակիցն իմ՝ Շախանում / Խոջայանն, յիշատակ որդոց մերոց:

Ուշագրավ է, որ այս տունը, ինչպես 1980-ական թվականներին, այնպես էլ դեռ ԺԹ դարում աչքի ընկնող կառույցներից էր. «Շինությունների մեջ նշանավոր է Տեր-Գրիգորեանի քառալարկ, գեղեցիկ տունը և Մելիք-Մնացականեանների նախկին մելիքական ապարանքը»²²¹⁶:

Ի դեպ, Տեր Մեսրոպի տան կառուցման վերաբերյալ պահպանվել են արխիվային հետաքրքիր վավերագրեր: Արդեն տան կառուցվելուց հետո՝ 1911 թ. համազյուղացիները քահանայի նոր ձեռնարկումները կանխելու նպատակով բողոքել են հոգևոր կառավարությանը, թե «...Մեսրոպ քահանայ տեր Գրիգորեանցը գրաւել է բաւականաչափ տեղ և իր շինութեանը հետ միացնելով շէնքս է կանգնացնում»²²¹⁷: Նշել են, որ հողատարածքը եկեղեցապատկան էր և քահանան իրավունք չունի այն սեփականելու: Տեր Մեսրոպն էլ իր բացատրականում պատճառաբանել էր, որ տարածքը, ուր տուն էր կառուցել, ոչ թե եկեղեցու, այլ իր պապական հողն է եղել²²¹⁸:

Թեև գործի հետագա ընթացքը հայտնի չէ, բայց քահանան, ըստ ամենայնի, հասել է իր նպատակին, որի ապացույցն է կանգուն փառահեղ շենքը:

Գետաշենում գլխավոր փողոցները սալահատակ էին: Դրանցից գլխավորը ձգվում է գետի երկայնքով²²¹⁹:

Կամուրջներ. Գետաշենի միջով հոսող Կուրակ գետի վրա պահպանվել է ԺԹ դարում կառուցված երեք կամուրջ: Դրանցից վերինը կոչվում էր «Տերի»

2209. ՀԱԱ, ֆ. Պ461, ց. 1, գ. 12, ք. 54:

2210. Նույն տեղում, ք. 55: Նաև՝ ֆ. Պ57, ց. 3, գ. 375, ք. 3:

2211. ՀԱԱ, ֆ. 458Պ, ց. 1, գ. 184, ք. 7: Նաև՝ ֆ. 53, ց. 1, գ. 817, ք. 6:

2212. ՀԱԱ, ֆ. 53, ց. 1, գ. 44, ք. 1:

2213. ՀԱԱ, ֆ. 56, ց. 1, գ. 4850, ք. 16:

2214. Բարխուտարեանց Մ., Արցախ, էջ 259-264:


2215. Կարապետյան Բ., Հարյուր տարվա երկխոսություն, Երևան, 1990, էջ 20:

2216. Լալայեան Ե., Գանձակի գաւառ, էջ 110:

2217. ՀԱԱ, ֆ. 53, ց. 1 գ. 3436, ք. 4:

2218. Նույն տեղում:

2219. Գետաշենի ժողովրդական ճարտարապետության ավելի մանրամասն ուսումնասիրությունը տես՝ Սարգսյան Մ., նշվ. հոդվ., էջ 13-20:



ՊԵՏԱՇԵՆ. Գարեգինի (Գարին) կամուրջը

ՊԵՏԱՇԵՆ. հատվածներ գերեզմանոցի հին հատվածից

կամ «Տերունց» (Տերտերի). կամուրջը կառուցվել էր հավաքված տուրքերով (միջոցները գանձվել էին տուգանված օրինախախտ համագյուղացիներից): Միջին կամուրջը՝ «Գարի» կամ «Գարինի» (Գարեգինի), կառուցել էր Դուլունց Գարեգինի հայրը՝ Չորին, 1880-ական թվականների սկզբներին: Ներքևինը Մելիք-Մնացականյանի կամուրջն էր: Սրանցից առաջինը փայտաշեն էր, մյուսները՝ քարաշեն, միաթռիչք:

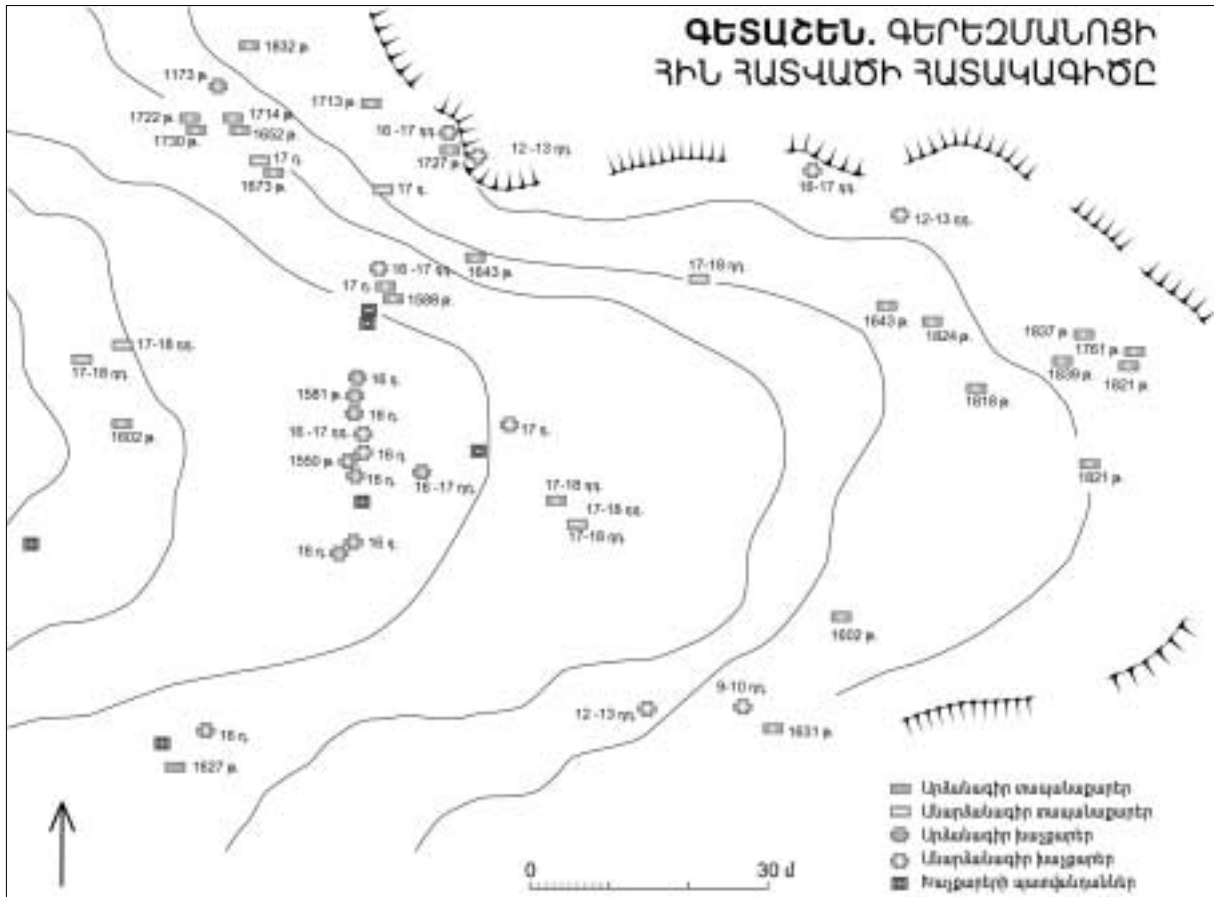
Գերեզմանոց. պատմական անգնահատելի արժեք ունի Գետաշենի ընդարձակ գերեզմանոցը: Պահպանված բազմաթիվ խաչքարերի ու տապանաքարերի ուսումնասիրությունը ցույց է տալիս, որ թաղումները կատարվել են առնվազն Ը-Թ դարերից սկսած: Հնավայրում առկա հետագա բոլոր դարաշրջաններին վերաբերող շիրմաքարերն ու խաչքա-

րերն ապացուցում են հայաբնակ Գետաշենի հարատև գոյությունը առնվազն շուրջ 1200 տարի:

Գերեզմանոցը գտնվում է գյուղի հյուսիսարևմտյան եզրին՝ երկու կողմերից ժայռապարով առանձնացած, դեպի արևելք քիչ ցածրացող թեքությամբ ընդարձակ հարթության վրա: Տեղանքն իշխող դիրք ունի շրջակայքի նկատմամբ և ավելի բարձր է, քան գյուղի բազմաթիվ թաղամասերը:

Գերեզմանոցի արևելյան ծայրն առավել հին թաղումներով հատվածն է: Պահպանված խաչքարերի ու տապանաքարերի մեջ կան գեղարվեստական մեծ արժեք ներկայացնող հուշարձաններ: Վերջիններիս մեջ քիչ չեն նաև արձանագրվածները: Թվագրված ամենահին հուշարձանը 1173 թ. մի խաչքար է:

1980-ական թվականներին հնավայրից հավաքել ենք ԺԲ-ԺԸ դարերին վերաբերող շուրջ 30 միա-



վոր արձանագրություն: ԺԹ-Ի դարերին վերաբերող տապանագրերն անհամեմատ մեծաթիվ են, ուստի դրանցից ներկայացնում ենք առավել կարևորները.

Խաչքար. ընկած է մեջքի վրա, կիսով չափ խրված հողի մեջ, գեղաքանդակ է, չափերն են՝ 120 x 74 x 16 սմ, ստորին մասում՝ չորս սող.

Թին ՈՒԲ (1173) էր: Ես Սիրանուն եւ Մխիթար կանգնեցաք զհաչս ի բարէխ/աւստօրի(ւն) Տ(է)ր Պետրոսի: Եւ զիս յիշեցէք.....:

Խաչքար. կանգուն է իր սկզբնական տեղում, գեղաքանդակ է, ստորին մասում հեծյալի քանդակ է, չափերն են՝ 210 x 80 x 25 սմ, քիվին և ստորին մասում՝ յոթ սող.

Ես Էտգայր ... աղէս / :Խ: (40) մարդով առի զՂարապաղն / կամ(աւն) ա(ստուծոյ): / (Թ)վ(ին) ԶՂԹ (1550) / էս Ազարիէն իւր :Բ: (2) / էրբարովն ողորմի / ասացէք:

Խաչքար. գեղաքանդակ, ստորին մասում երեք անձի պատկեր, կանգնած է իր սկզբնական տեղում, չափերն են՝ 210 x 73 x 22 սմ, քիվին և հիմնախաչի ստորին թևի երկու կողմերում՝ 3 սող.

Ղազարս կա(ն)կ(նե)ցի խ(ա)չէրս (ա)մէն, / թվ(ին) Ռ-Լ (1581):
Հրատ. «Գիվան...», V, էջ 235 (ունեն միայն թվականը):

Տապանաքար. չափերն են՝ 127 x 64 x 30 սմ, հարավային երեսը խաչազարդ է (հողմահարված), իսկ հյուսիսային երեսին պատկերաքանդակներ են: Եզրին և պատկերաքանդակների վերին արևմտյան անկյան մոտ՝ 3 սող.

Ս(ուր)ք խաչս բարէխա(ւ)ս Մէլիքճանին, Էնալին, / թվ(ին) Ռ-ԼԷ (1588):

Խաչքարեր. երկու հատ իրար կողք, կանգնած են մի ընդհանուր պատվանդանի մեջ: Երկուսի քիվահատվածով ձգվում է մի ընդհանուր բովանդակությամբ արձանագրություն: Չափերն են՝ 156 x 68 x 25 սմ և 148 x 70 x 28 սմ.

Ես Էտկար աղէս կանկ(ն)եցուցի / խաչս իշա(տա)կ հարն իմ՝ Խոնին / և մարն իմոյ՝ Քուլլին: Ես մեղատր / Ազարեայ:

Ծանոթ. ժամանակը՝ ԺԶ դար:

Խաչքար. գեղաքանդակ, ընկած է գետնին՝ մեջքի վրա, չափերն են՝ 175 x 83 սմ (առանց ստորին երուստի), քիվին՝ մեկ սող.

Խ(ա)չս Թափուկնին:

Ծանոթ. ժամանակը՝ ԺԶ դար:

Խաչքար. գեղաքանդակ, ընկած է կողքի վրա, չափերն են՝ 208 x 70 x 25 սմ, քիվին՝ երկու սող.

Խ(ա)չ(ս) փրկութի(ւն) / հոգոյն Տ(է)ր Աղազարին:

Ծանոթ. ժամանակը՝ ԺԶ դար:

Խաչքար. գեղաքանդակ, ստորին մասում որսի տեսարան, կանգուն է իր սկզբնական տեղում, չափերն են՝ 165 x 67 x 23 սմ, քիվին՝ մեկ սող.

Խ(ա)չս Նազարին:

Ծանոթ. ժամանակը՝ ԺԶ դար:

Խաչքար. 7 կարճ սող.

Ես Պապայճան / աղայ: Ես կանգնեցոյցի / Գ: խ(ա)չս / իշա(տակ)....:

Ծանոթ. այս գեղաքանդակ խաչքարը տեղում տեսել և արձանագրությունը ընդօրինակել էինք 1985 թ.: 1989 թ. այն գերեզմանոցում չենք գտել և համարում ենք կորած կամ հնավայրից փոխադրված այլ վայր: Ժամանակը՝ ԺԶ-ԺԷ դարեր:





ԳԵՏԱՇԵՆ. Խաչքարեր (Ա՝ 1173 թ., Բ-Գ՝ ժՁ դար, Դ՝ ժՏ դար)

Տապանաքար. չափերը՝ 147 x 45 x 20 սմ, հյուսիսային երեսին խաչաքանդակներ են, իսկ հարավում՝ պատկերաքանդակներ ու 5 տող.

Թ՛(վ)ին՝ Ռ՛ԾԱ (1602), | ես ճեն/եմշես | գ(ան)կ-(նե)ցի ս(ուր)ք խ/(ա)չս բար(ե)խօս | որդոյն իմ՝ Ա-դային:

Տապանաքար. չափերն են՝ 137 x 44 x 27 սմ, երկայնական երկու երեսներն էլ խաչազարդ են: Հյուսիսային երեսի վերին եզրին՝ մեկ տող.

Այս է հ(ան)գի(ս)տ Սկր(ր)տ(ի)չ բէկին, կ(ա)նգ-(նեցի) ս(ո)ւ(ր)ք խ(ա)չ(ս), քվ(ին) Ռ՛ԾԱ (1602):



ԳԵՏԱՇԵՆ. տապանաքարեր (ԺԶ-ԺԷ դարեր)

Տապանաքար. չափերն են՝ 133 x 57 x 20 սմ, հյուսիսային երեսը ողորկ է, իսկ հարավայինը՝ խաչազարդ և պատկերաքանդակված, որտեղ էլ եզրով ձգվում է արձանագրությունը.

Խ(ա)չս քարիխ(աս) Գրիգորիս, թվ(ին) Ռ-ՀԶ (1627): | Գողում, | Էհղիկար:

Ծանոթ. Գրիգորիս-ի Գ տառերը հայելային են քանդակված:

Տապանաքար. չափերն են՝ 131 x 20 x 56 սմ, երկու երկանական երեսները խաչազարդ են, հյուսիսային երեսին՝ 2 տող.

Ս(ուր)ք խ(ա)չս Տուրսունին, Եղիին, Ծարրին, | թվ(ին) Ռ-Չ (1631):



ԳԵՏԱՇԵՆ. խաչքար (1581 թ.)

Տապանաքար. չափերն են՝ 130 x 24 x 58 սմ, հյուսիսային երեսին խաչաքանդակներ են, հարավում՝ պատկերաքանդակներ, խաչեր և մեկ տող արձանագրություն: Թվականը փորագրված է արևմտյան մեղ կողմին:


Այս է հ(ա)նգ(ի)ստ Էրեվանեցի Գ(ա)լ(ու)ստի որդի Պետր(ո)սին, | թվ(ին) Ռ/ՂԸ (1643):

Տապանաքար. հարավային երեսը զարդարված է կամարաշարի մերքո քանդակված հինգ խաչերով, իսկ հյուսիսային երեսին պատկերաքանդակներ են և թվականը՝ ելնդագիր:

Ռ/ՂԸ (1643):

Տապանաքար. չափերն են՝ 125 x 28 x 61 սմ, հյուսիսային երեսին չորս կամարների մերքո խաչաքանդակներ են, իսկ հարավային երեսին՝ ելնդագիր 3 տող:

Ս(ո)րք խաչս բարեխոս Հախնազարին, կողայկիցն՝ Նանեն, որդի՝ Եավրին, Յարութ(ու)նին): | Իշեցեք անարժան Յուհան կազմ/ող, | թվ(ին) Ռ-Ճ(1651):



Տապանաքար. չափերն են՝ 170 x 32 x 79 սմ, հարավային երեսին՝ 3 տող:

Թվ(ին) Ռ-ՃԻԸ (1673): | Այս է հանգիստ Յետկարին, ս(ուր)ք խաչս բարիխոս հոգուն փ[ո]րկութի(ւն), յիշատակ Սէլիք Քամ(ա)լ(ին), | Աղասի Բէկ: Հրատ. «Գիվան ..», V, էջ 236 (թերի):

Ծանոթ. առաջին տողը փորագիր է, մնացածը՝ ելնդագիր, իսկ վերջին տողն արձանագրված է հայելային:

Տապանաքար. չափերն են՝ 72 x 22 x 50 սմ, հարավային երեսին երեք անձերի պատկերներ են (մեկի ձեռքին սազ է), հյուսիսային երեսին կամարաշարի մերքո երեք խաչաքանդակներ են, իսկ շուրջը՝ 1 տող ելնդագիր գրչությամբ:

Այս է հանգիստ Բարունանին, դուստր՝ Սէլիք Քամային:

Ծանոթ. որոշ տառեր քանդակված են հայելային տարբերակով: Ժամանակը՝ ԺԷ դար:



ԳԵՏԱՇԵՆ. Խաչքարեր (ԺՁ դար)

Խաչքար. պարզ, կանգուն է իր սկզբնական տեղում, չափերն են՝ 95 x 55 x 30 սմ, քիվին՝ 2 տող.

Խ(ա)չս փրկական / Մէվիկկին հոգուն:

Ծանոթ. ժամանակը՝ ԺԷ դար:

Խաչքար. գեղաքանդակ, կանգուն է, չափերն են՝ 138 x 76 x 25 սմ, քիվին՝ 1 տող.


Ա(ստուա)ծ յիշէ: (Բա)ր(ե)[ս]խ(ա)էս: Յիշողն:

Ծանոթ. ժամանակը՝ ԺԷ դար:

Տապանաքար. վերնամասը երկթեք (վրանածև), չափերն են՝ 146 x 53 x 26 սմ, հյուսիսային երեսը ողորկ է, իսկ հարավայինը՝ խաչազարդ: 1 տող արձանագիրը ձգվում է հարավային երեսի եզրով.

Ս(ուր)բ խ(ա)չս ք(ա)րէխ(ա)ս Ռ(ու)ստ(ա)մ(ի)ն:

Ծանոթ. ժամանակը՝ ԺԷ դար:



Տապանաքար. չափերն են՝ 110 x 45 x 21 սմ, հարավային երեսը ողորկ է, հյուսիսայինը՝ զարդարված կամարաշարի ներքո չորս խաչաքանդակներով: Վերին, նեղ ու հարթ երեսին՝ 1 տող.

Այս է հանգիստ Ուլտրէ(կ)ին:

Ծանոթ. ժամանակը՝ ԺԷ դար:

Տապանաքար. չափերն են՝ 143 x 55 x 25 սմ, հարավային երեսը խաչազարդ է: Հյուսիսային ողորկ երեսին՝ մեկ տող.

Ս(ուր)բ խ(ա)չս հ(ո)գու փրկութեան:

Ծանոթ. ժամանակը՝ ԺԷ-ԺԸ դարեր:

Տապանաքար. ողորկ մակերեսներով, չափերն են՝ 163 x 77 x 28 սմ, հյուսիսային երեսին՝ 2 տող.

Այս է հանգիստ Ովանէսին, կող(ա)կցին՝ Մարեան(ին), | որդի՝ Արութին. կակող՝ տապանիս, քվ(ին) ՌՃԿԸ (1713):



ԳԵՏԱՇԵՆ. ԽԱՇՔԱՐԵՐ (1581 թ.)

Տապանաքար. չափերն են՝ 130 x 23 x 57 սմ, հյուսիսային երեսին կամարաշարի ներքո չորս խաչաքանդակներ են, իսկ հարավային երեսի եզրով՝ 2 տող.

Յարութ(ի)նս կանկ(նե)ցի ս(ուր)ք խաչս բարէ-խոս Եարիին, որդի Հախնազարին: | ԹՎ(ին) ՌՃԿԳ (1714):

Տապանաքար. խրված հողի մեջ, սալաքար է, չափերն են՝ 177 x 45 x 24 սմ: Ունի 3 տող արձանագրություն.

Այս տապան | Վարդ(ա)զ(ա)րիին, | թվին ՌՃՀԱ (1722):

Տապանաքար. ուղղանկյունաձև սալաքար է, մեծ մասով խրված է հողի մեջ, հողմահարված արձանագրությունից հազիվ կարդացվում է թվականը.

ՌՃՀԶ (1727):

Տապանաքար. հարթ ուղղանկյունաձև սալաքար է, չափերն են՝ 167 x 64 սմ, ունի հյուսածո եզրագծով: Ելնդագիր արձանագրության վերջնամասը հողմահարված է.

Այս է հանգիս(տ) | Յակոբի որդի Ավանէս(ին), թվին ՌՃՀԹ (1730), | յիշ...:

Տապանաքար. չափերն են՝ 174 x 59 x 20 սմ: Ողորկ երեսներով, հարավային երեսին՝ 3 տող.

Այս է տապան Միզդէցի Պետրոսի, | սա է որդի Կատավնէսանց | Սարգիսին, թվ(ին) ՌՄԺ (1761):

Տապանաքար. չափերը՝ 141 x 39 x 20 սմ.

Այս է տապան Միզդէցն | Քօթչին Սայակի որդի | տիր(ա)ցու[ն] Պետրոս(ի)ն, թվ(ին) ՌՄԿԷ (1818):

Տապանաքար. չափերը՝ 161 x 56 սմ.

Այս է տապան | Չարաբերթքե Ականցե | Սերան Քո-յվանց Անանի | որդի Իսրաէլին, թվ(ին) ՌՄԿԷ (1818):



ԳԵՏԱՇԵՆ. ԽԱՆՆԱՐԻ (1581 թ.)

Տապանաքար. չափերը՝ 193 x 63 սմ.
 Այս է տապան | Մեծ Շենեղի | Պապո(ւ)մի որդի |
 Տանիէլին, | թվ(ին) ՌՄՀ (1821):

Տապանաքար. չափերը՝ 123 x 44 սմ.
 Այս է տապան | Խաչ(ա)տուրի | կողակից |
 Սէրուն, | թվ(ին) ՌՄՀԱ (1822):

Տապանաքար. չափերը՝ 115 x 37 սմ.
 Այս է տապան Չանթաղէ | բրուտ Ավետիսի
 որդի | Աթայի, թվ(ին). ՌՄՀԳ (1824):
 Ծանոթ. հանգուցյալը Ջրաբերդի Ջանյաթաղ (Ծանկաթաղ)
 գյուղից էր:

Տապանաքար.
 Այս է տապան | Մոթոզեցի | Խաչատուրին, | որ է
 որդի Պողոս Յակոբին, | թվ(ին) ՌՄՀԴ (1825):

Տապանաքար. չափերը՝ 193 x 50 սմ.
 Այս է տապան | Պողոսի որդի | Մոթոզեցի | Սար-
 գիսին, | թվ(ին) ՌՄՀԷ (1828):

Տապանաքար. չափերը՝ 164 x 65 սմ.
 Այս է տապան | Եօխտուրի թոռ | Չրոփրթեցի |
 Բալապար(ի) որթի | Արուբուն(ին), թվ(ն) | 1837:
 Ծանոթ. Չրոփրթեցի = Չարաբերդցի (Ջրաբերդցի):

Տապանաքար. չափերը՝ 210 x 74 x 35 սմ.
 Այս է տապան Ջալափանց Աբրեսի | որդի Առուս-
 տամին, Չարաբերդու | Ականեցի, որք հանդիպիք
 դուք գողորմի, | Բրիստոս եւ ձեզ ողորմեսցի: Առող
 եղբայրն Յոհ(ան)ն(է)ս կոչի, | թողելով իր կողակից
 Անթ(ա)ռ(ա)մն գսկից սրտի, | 1839 թվի:



ԳԵՏԱՇԵՆ. հատվածներ «Ճղարանց» գերեզմանոցից և Տեր-Իսրայել քահանայի տապանաքարը (1829 թ.)

ԳԵՏԱՇԵՆ. Եղնասարի վանք. տեսքը՝ հարավ-արևմուտքից, հյուսիս-արևելքից և հարավ-արևելքից

Խաչքար. գյուղամիջում, հենամ Հայրույան Ձիրավարդի (Ձիրո) տան պատին, գեղաքանդակ, չափերն են՝ 110 x 48 x 15 սմ, քիվին՝ 1 տող.

Մ(ուր)ք խ(ա)չս Սաղո(ւ)նին:
Ծանոթ. ժամանակը՝ ԺԷ դար:

«Ճղարանց» գերեզմանոց. տարածվում է Գետաշենի աջափնյա թաղամասերից մեկում՝ «Ճղարանց» տների մոտ՝ մի փոքրիկ բլրի վրա: Ըստ հնավայրում պահպանված տապանաքարերի ուսումնասիրության՝ այստեղ թաղումները կատարվել են ամբողջ ԺԹ դարում և Ի դարի սկզբներին:

Տապանաքար. երեսին ամբողջ երկարությամբ քանդակված է գավազան, ունի հետևյալ 3 տող արձանագրությունը.

Այս է տապան.... / ս(ր)բակրոն տ(է)ր Իսրայէլին, որ է որդի / տ(է)ր Օհանէսի, թվ(ին) ՌՄՀԸ (1829):

Եղնասարի վանք. գտնվում է Գետաշենից շուրջ 1,5 կմ հարավ՝ անտառի փեշին՝ հյուսիսասիայաց մեղմաթեք սարալանջին: Հուշարձանախումբը հայտնի է Եղնասարի վանք անվամբ: Թեև մինչև բռնագաղթը կանգուն շինությունները (եկեղեցի, միաբանական սենյակներ, դարպաս) հիմնականում ԺԷ-ԺԸ դդ. վերաբերող կառույցներ են, բայց հնավայրում պահպանված միջնադարյան խաչքարերի և եկեղեցու որմերում ագուցված ճարտարապետական առանձին բեկորները վկայում են, որ այդ շինությունների տեղում ավելի հնում եղել են պաշտամունքային կառույցներ: Ցավոք, Եղնասարի վանքի մասին մատենագրական համարյա ոչ մի տեղեկություն չի պահպանվել: Հայտնի է, որ, չնայած քաղաքական ծանր կացությանը, ԺԸ դարում Եղնասարի վանքում հաստատված էր միաբա-

նորություն և ստեղծվում էին ձեռագիր մատյաններ: ԺԵ դարում գրված մի ձեռագիր 1744 թ. նորոգվել է Եղնասարի վանքում: Հիշատակարանում կարդում ենք. «Նորոգեցաւ դառն եւ դժնեա ժամանակիս, որ ոչ կարէ որ պատմել նեղութիւն եւ սուգս... Արդ՝ եղև նորոգեալ ի դուռն անապատիս Եղնասարա, որում աստ բնակեալ ենք միաբան...»²²²⁰:

Համեմատաբար առատ են ԺԹ դարին վերաբերող արխիվային վավերագրերը: Դրանց շնորհիվ պարզվում է վանքի միակ եկեղեցու անունը և այլ մանրամասներ: Հայտնի է, որ վանքը գործել է մինչև ԺԹ դարի սկզբները²²²¹:

Կալվածքը. վանքի ունեցվածքի մասին 1841 թ. մի վավերագրում ասված է. «Եղնասար անապատ գեղեցկաշէն յանուն սուրբ Աստուածածնի կառուցեալ, բայց այժմ է անայի: Ունի զհող հարիւր եւ տասն օրավար, որոյ արժողութիւնն է երկու հարիւր մանէթ, մի այգի եւս մրգաբեր, բայց այժմ է խոպանացեալ»²²²²:

1853 թ. կազմված մի վկայագրում էլ կարդում ենք. «Անապատս այս եղեալ է ի նախնունմ մի ի հարուստ եւ փառաօր վանօրէից ունելով բաւականութիւն միաբանս, որոց եւ գերեզմանք արդէն գտանին անդր, շրջապատ պարիսպք եւ այլ շինուած ի ներկայումս ոմանք են քայքայեալք եւ ոմանք կիսախախտք, իսկ եկեղեցին կայ յամբողջ դրութեամբ: Անապատս այս ունեցեալ ընդ սեպիական պատկանելիութեան իւրում զշրջակայ տեղիսն, յորս պարունակին վարելահողք, արոտատեղիք եւ անտառք ընդ յետագայ չորիս սահմանացս: Արեւելեան կողմն է գետն Ղարաբուլախ գեղջ. արեւմտեան կողմն է Սպիտակ ջուրն, հարաւային է Ղօնճայ կոչեցեալ տեղին, լեռնակողմն եւ հիւսիսային Օշեփ ասացեալ քարն, ընդ մէջ այսոցիկ սահմանաց բաղկացեալ տեղիք պատկանեցեալ է վերոհիշեալ անապատին ըստ վկայաբանութեան մերձակայ բնակիչ հմտագոյն ստորագրելեաց ի սմին վկայագրի...»²²²³:

1886 թ. դեռևս վանքապատկան էին որոշ տարածությամբ վարելահողեր ու անտառ²²²⁴:

Ի դարասկզբին վանքն էլ ավելի անխնամ ու անտեր վիճակում էր գտնվում. «Դարիս սկզբից այս վանքը անխնամ է թողնուած եւ այժմ այդտեղ խոզեր են պահուում»²²²⁵:

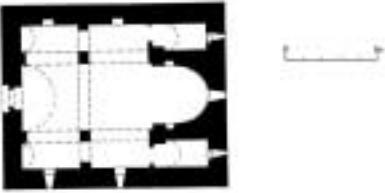
1910 թ. կազմված Գանձակի վանական կալվածքների տեղեկագրում նշված է. «Այս խղճուկ անապատը թէև անցեալում ունեցել է կալվածք, բայց այժմս չունի ոչ մի արդիւնաբերող կալվածք: Արքունի կառավարութիւնը դատով տարել է այս

անապատին պատկանեալ անտառը, որ մօտառապէս հաշուում են 800 դեսիատին: Ներկայումս կան երեք հին խարխուլ սենեակներ: Երբեմն-երբեմն լինում են ուխտագնացութիւն»²⁰²⁶:

Վավերագրերում և գրականության մեջ պահպանվել են վանքի եկեղեցու անվան մի քանի տարբերակներ: Եպիսկոպոս Բարխուտարյանցը հաղորդում է, թե եկեղեցին կոչվում էր Սբ. Եղիշե առաքյալի անունով²²²⁷, վավերագրերում հիշատակվում են՝ Սբ. Աստվածածին ու Սբ. Սարգիս²²²⁸:

ԺԹ դարի վերջերին վերաբերող վանքի վիճակի նկարագրությունները համեմատելով (1988 թ.) դրության հետ, կարելի է ասել, որ այդ ընթացքում հուշարձանախումբը համարյա անփոփոխ է մնացել, միայն նկատվում են նոր ժամանակների մի քանի փոքրածավալ ավերումներ՝ ակնհայտորեն զանձախուզության նպատակով:

Եկեղեցին երկթեք ծածկի տակ առնված եռանավ բազիլիկ է, որի կիսաշրջանաձև թաղերը պահում են մեկ գույգ սյուների վրա հենված թաղակիր կամարները: Միակ մուտքն արևմուտքից է: Ունի վեց լուսամուտ: Եկեղեցին կառուցված է համակ սրբատաշ քարով, կրաշաղախով: Արտաքին չափերն են՝ 12,30 x 10,20 մ:



ԳԵՏԱՇԵՆ. Եղնասարի վանքի հատակագիծը

Եկեղեցուց ուղիղ 10 մ հարավ՝ արևելք-արևմուտք ուղղությամբ, ձգված է միաբանական սենյակների շարքը: Թվով հինգ սենյակները և երկու միջանցքները թաղակապ են: Սենյակներից մեկի ճակատին փորագրված արձանագրության համաձայն՝ դրանք կառուցվել են 1712 թ.²²²⁹ անմշակ քարով, կրաշա-

2220. **Մխրթար Անեցի**, Մատեն անխարհավէ պատմաբանաց, Երևան, 1983, էջ 50:
2221. **Լալայեան Ե.**, Գանձակի գաւառ, էջ 138:
2222. ՀԱԱ, ֆ. 53, ց. 1 գ. 3798, ք. 64-65 :
2223. Նույն տեղում, գ. 2742, ք.19:
2224. ՀԱԱ, ֆ. Պ56, ց. 18, գ. 138, ք. 100-101:
2225. **Լալայեան Ե.**, Գանձակի գաւառ, էջ 138:

2226. ՀԱԱ, ֆ. 56, ց. 6, գ. 775, ք.25:
2227. **Բարխուտարյանց Մ.**, Արցախ, էջ 265:
2228. ՀԱԱ, ֆ. 56 ց. 6, գ.775, ք.25:
2229. «Դիվան...», V, էջ 238: Պիակում հրատարակված է հինգ արձանագրություն: 1989 թ. այցելության ժամանակ դրանք տեղում գտանք անփոփոխ դրությամբ: Վերծանություններն էլ ամսյալ են, ուստի նպատակահարմար չենք գտնում դրանց կրկնակի վերահրատարակումը (տես՝ նույն տեղում, էջ 237-238):



ԳԵՏՏԱՇԵՆ. Եղնասարի վանքի եկեղեցին հարավ-արևմուտքից և հարավ-արևելքից, հատվածներ արևմտյան ճատատից

դախտով: Արտաքին չափերն են՝ 30,40 x 5,70 մ:

Եկեղեցուց արևմուտք գտնվում է թաղակապ դարպասի կիսավեր շենքը: Եկեղեցու հարավային պատի մեջ ագուցված են մի խաչքարի երկու մասի կիսված բեկորները: Ըստ ոճական ու գեղարվեստական առանձնահատկությունների՝ խաչքարը կարելի է թվագրել ԺԱ-ԺԲ դարերով:

Եղնասարի վանք. եկեղեցու արևմտյան որմնասյան խոյակից ցած՝ 1 տող.

ՋՁԸ (1539):

Հրատ. «Դիվան...», V, էջ 237:

Եղնասարի վանք. եկեղեցու մուտքի հյուսիսային կողմն՝ 8 տող.

Ի (20) հուպելեա/ն[է] ազ[ատար]/արի Գ (3) թու[ա]/համ(ա)րս մէկ .../տասին ի տարէ/կ վեր տա[ր] (1584). ես ան/արժան S(է)ր Ղազ/ար գի-

րեց(ի):

Հրատ. **Քարխոտարյանց Մ.**, Արցախ, էջ 265 **Լալայեան Ե.**, Գանձակի գաւառ, էջ 345, «Դիվան...», V, էջ 238:

Տարընթերցում. ըստ Լալայանի՝ «Ի հուպելեանէ Ագատարարէ Գ թուահամարէ մետասան տարիք վեր տար (1311). ես անարժան տէր Ղազարս գրեցի»:

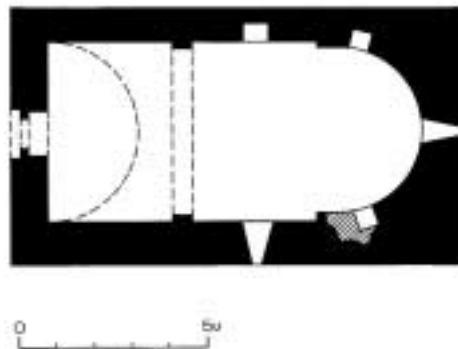
Ծանոթ. «Դիվանում» նշված է, որ շենքի ճարտարապետական հորինվածքը և վիմագրի գրչածրը բնորոշ են ԺՁ դարին, իսկ ծածկագիր թվականը կարելի է վերծանել հետևյալ կերպ՝ 1000+13+20+551=1584:

Եղնասարի վանք. եկեղեցու մուտքի հարավային կողմն՝ 5 տող.

ԹՎ(ին) Ռ-Ճ/ԼԵ (1686). ես ան/արժան / Ովանէս եր/էց:

Հրատ. **Քարխոտարյանց Մ.**, Արցախ, էջ 265: **Լալայեան Ե.**, Գանձակի գաւառ, էջ 345: «Դիվան...», էջ 238:

Ծանոթ. Ե. Լալայանի ընթերցումը թերի է, անձնանունը՝ Մովսես:



ԳԵՏԱՇԵՆ. Եղնասարի վանք. հատված միաբանական շենքերից, սենյակներից մեկի շինարարական արձանագրությունը, քիվագոտու հատված Եղնասարի վանքի եկեղեցու հարավային ճակատում և խաչքարի (ժՐ դար) վերակազմություն (բեկորներն ագուցված են եկեղեցու հարավային ճակատում). Մրցունիս գյուղատեղիի եկեղեցու հատակագիծը

Եղնասարի վանք. սենյակներից մեկի մուտքից վեր, փորագիր 4 տող և 1 փակագիր.

Սեն(ե)ակ կերտե(ա)լ հրաշագան, վերնալյարկօք եւ զանագան. սակս S(ի)ր(ա)մոր | սրբագ(ա)ն եւ զՂազարի Ա(ստուա)ծարան, | թվ(ին) ՌՃԿԱ (1712):

Փակագիր՝ S(ե)ր Ղազար ծառայ Ա(ստուծո)յ:

Հրատ. **Լալայեան Ե.**, Գանձակի գաւառ, էջ 346 (թերի): «Գի-վան...», V, էջ 238:

Եղնասարի վանք. սենյակներից մեկի ճակատակալ քարին՝ փակագիր.

S(ե)ր Սկրտիչ ծառայ Ա(ստուծո)յ:

Հրատ. «Գիվան...», V, էջ 238:

Մուրթունիս (Մրցունիս) գյուղատեղի. Գետաշենից 2,5 կմ արևմուտք տարածվում է այս անվամբ

հայտնի գյուղատեղին՝ միանգամայն կանգուն եկեղեցիով: Գրավոր աղբյուրներում գյուղանվան առաջին հիշատակությանը հանդիպում ենք Փիլիպպոս կաթողիկոսի (1632-1655) գրած կոնդակում²²³⁰: Եկեղեցում պահպանվել են մի շարք արձանագրություններ:

Մրցունիսի եկեղեցի. բարավորին (չափերը՝ 170 x 74 սմ)՝ 13 տող.

Թվ(ին) ՉԼԳ (1285) | կաման Ա(ստուծո)յ եւ հրամանա ս(ուր)բ | հայրապետին S(ե)ր ըՍտեփ/սանի, եպիսկոպոսութե(ան) S(ե)ր Գրիգորի եւ իշխանութե(ան) Սոմանին, եւ Յով/անէս ...անէոս երեց շինեց/աք զս(ուր)բ եկեղեցիս ի բարեխաւսութի(ւն)

2230. **Բարխուտարեանց Մ.**, Արցախ, էջ 48:



ԳԵՏԱՇԵՆ. Մրցունիս գյուղատեղիի եկեղեցին. տեսքը՝ հարավ-արևմուտքից, արևմուտքից, մերթին տեսքը դեպի արևելք և արևմուտք

հոգ/ոյ եւ տուաք... / ... / ... / ... / յեկեղեցիս տվի զատիկ արք ժամ ինձ առնեն / ով ... խափանէ զիմ մեղացն ա(է)ր է:

Հրատ. Բարխուտարեանց Մ., Արցախ, էջ 267: «Գիվան...», V, էջ 245-246:

Ծանոթ. Մ. Բարխուտարեանցի ընթերցումը նույնպես թերի է:

Մրցունիսի եկեղեցի. արևելյան ճակատում ագուցված խաչքարի բեկորին (չափերը՝ 40 x 48 սմ)՝ 3 տող.

...(որ)ք ե/րկ/իր(պագէք), թիւ...

Ծանոթ. ժամանակը՝ ԺԳ դար:

Մրցունիսի եկեղեցի. հարավային ճակատում ագուցված քարին՝ 5 տող.

Ես .../ զատիկ ի յիմ / հալալ ընչից միաբա/նեցա ս(ուր)ք եկեղեցիս եւ / տվիմ ի տարոջ :Ա: (1) արք / ...:

Հրատ. «Գիվան...», V, էջ 246:

Ծանոթ. ժամանակը՝ ԺԳ դար:

Մրցունիսի եկեղեցի. արևմտյան ճակատում ագուցված խաչքարի քիվին և ստորին մասում՝ 3 տող.

Ս(ուր)ք խ(ա)չս բար(եխ)ա(ւ)ս Մխիթ(ա)ր(ի)ն եւ կողա(կց)ին / եւ Յուհանէսին մորն / Յուրացխանին, քվին ՌՉԸ (1639):

Հրատ. «Գիվան...», V, էջ 246:

ԴԱՄԺԱԼԻ

Գտնվում է շրջկենտրոնից 9 կմ հյուսիս-արևմուտք՝ Արթինաջուր գետի աջ ափին, ծովի մակերևույթից 620-640 մ բարձրության վրա:

Թրքաբնակ աննշան գյուղակ է: 1886 թ ունեցել է 4 տուն (15 ար., 22 իգ.)²²³¹, 1908-ին՝ 85 բնակիչ²²³²:

ԴԱՆԱՅԵՐ

Գտնվում է շրջկենտրոնից 13 կմ հյուսիս-արևմուտք, Արթինաջուր գետի աջ ափին, ծովի մակերևույթից 910-970 մ բարձրության վրա:

Գոյացել է հայաբափ գյուղատեղիում ԺԹ դարավերջին:

Թրքաբնակ գյուղը 1886 թ. ունեցել է 10 տուն (61 ար., 69 իգ.)²²³³, 1908-ին՝ 115 բնակիչ²²³⁴:

2231. "Свод...", с. 78-79.

2232. "Кавказский календарь на 1910 г.", с. 235. Ի դեպ, ըստ վիճակագրական այս տվյալի՝ բնակիչներն իբրև թե հայեր են եղել (վկայությունն այլ աղբյուրներով չի հաստատվում):

2233. "Свод...", с. 78-79.

2234. "Кавказский календарь на 1910 г.", с. 235. Նույնպես բնակչության ազգային կազմը ցույց է տրված՝ հայեր, որը ևս այլ աղբյուրներով չի հաստատվում:



ԳԵՏԱՇԵՆ. Մրցունիս գյուղատեղիի եկեղեցին. հին եկեղեցու բարավորը (1285 թ.) և խաչքարեր՝ ազուցված եկեղեցու որմերում (ժԳ-ժԷ դարեր)

ԴՈՋՈՒԼԱՐ (ԲԻՐԳՅՈՋ)

Տեղադրություն. գտնվում է շրջկենտրոնից 14 կմ հարավ-արևելք՝ Գետաշենից 10 կմ հյուսիս-արևելք՝ Կուրակ գետի ձախ ափին, ծովի մակերևույթից 670-690 մ բարձրության վրա:

Բնակչություն. 1864 թ. հետազոտող Վ. Մեվերը, գրուցելով մի քոչվոր թուրքի հետ, պարզել էր, որ Բիրգյոզի թափառական համայնքը ցրված էր գանազան վայրերում, և իբրև գյուղ՝ փաստացի գոյություն չուներ. «-Ինչպե՞ս թե գյուղը հազվադեպ բան

է, չէ որ կամերալ նկարագրությունները կազմված են ըստ գյուղերի: Իմ գրուցակիցը ժպտաց: -Ինչու՞ եք դուք ժպտում»: -Հենց այնպես: Այդ պահին, երբ իմ առաջնորդն ասաց -հենց այնպես, մտեցավ մի թաթար և ինչ-որ բան սկսեց խոսել թաթարերեն: Երբ թաթարն ավարտեց խոսելն ու գնաց ես հարցրի NN-ին. -Որտեղացի՞ էր այդ թաթարը: -Բիրգյոզցի: -Իսկ հեռու՞ է Բիրգյոզ գյուղը: -Բիրգյոզ գյուղ չկա: -Ուրեմն ինչպե՞ս եք ասում, թե այդ թաթարը բիրգյոզցի է: Այստեղ իմ NN-ը

միանգամայն խառնվեց և հապճեպ պատասխանեց. –Նա գրանցված է Բիրգյոզ գյուղում: –Եթե գրանցված է Բիրգյոզ գյուղում, նշանակում է այդպիսի գյուղ կա, ինչու՞ եք դուք ինձ հավատացնում, թե այդպիսի գյուղ չկա: Ես ձեզանից այդպիսի ծածկամտություն չէի սպասում: NN-ը շփոթվեց և կարծես ցանկանալով ապացուցել իր ասածի ճշմարտացիությունը, մոռացավ որոշ հարցեր շրջանցելու իր ծրագրի մասին և ասաց. –Դե միթե գոյություն ունեն բոլոր այն գյուղերը, որոնք նշված են թղթի վրա: Գյուղերի անունները թղթերում նշվում են միայն նրա համար, որ ձևն է այդպես պահանջում, բայց իրականում շատ գյուղեր գոյություն չունեն, ինչպես օրինակ Բիրգյոզ, Գուշի, Աշաղա-Այիփլի, Յուխարի-Այիփլի և բազմաթիվ ուրիշներ: Այդ գյուղերի բնակիչներն ապրում են տարբեր տեղամասերում, տարբեր գավառներում, տարբեր նահանգներում, մասամբ նաև արտասահմանում՝ Պարսկաստանում...»²²³⁵:

Թրքաբնակ գյուղի բնակչության թվաքանակն արձանագրած վիճակագրական տվյալների համադրումը ներկայացնում է հետևյալ պատկերը.

տարեթիվ	տուն	արական	իգական	միասին
1886 ²²³⁶	67	208	195	403
1908 ²²³⁷				156
1914 ²²³⁸				178

ԵՆԻ-ԱԼԻԲԱՅՐԱՍԼԻ

Գտնվում է շրջկենտրոնից 3,5 կմ արևելք՝ ծովի մակերևույթից 600-620 մ բարձրության վրա:

Թրքաբնակ գյուղը գոյացել է խորհրդային տարիներին: 1980 թ. ունեցել է 1252 բնակիչ²²³⁹:

2235. Мевес В., նշվ. հոդվ., էջ 420 (բնագրում՝ «—Как деревня вещь редкая? ведь камеральное описание и составлено по деревням. Мой собеседник улыбнулся. —Чего вы улыбаются? —Так, ничего... В то время, когда мой спутник сказал “так, ничего”, подошел какой-то татарин и начал говорить что-то по татарски. Когда татарин окончил разговор и ушел, я спросил NN откуда этот татарин. —Из Биргеца. —А далеко-ли деревня Биргец? —Деревня Биргеца нет! —А как же вы говорите, что этот татарин из Биргеца? Тут совершенно смешался мой NN и в торопях сказал: —Он записан в д. Биргец. —Если записан в д. Биргец, то значит, есть такая деревня; зачем же вы уверяете меня, что такой деревня нет? Я не ожидал от вас такой... такой... неоткровенности... NN смешался и, видимо, желая доказать свою правоту, забыв о своем плане обходить некоторые вопросы, сказал: —Да разве существуют все те деревни, которья значатся по бумагам? Название деревень значится по бумагам потому, что форма этого требует; но в натуре многих деревень не существует, как, например следующие деревни: Биргец, Куши, Ашага-Айплы, Юхари-Айплы и множество других. Жители показанные в этих деревнях, живут в разных участках, в разных уездах, в разных губерниях, а частью и за границею, в Персии...»).

2236. "Свод..." , с. 80-81.
 2237. "Кавказский календарь на 1910 г.", с. 205.
 2238. "Кавказский календарь на 1915 г.", с. 99.
 2239. «УУՀ», հ. 5, էջ 110:

ՋԱԶԱԼԻ

Գտնվում է շրջկենտրոնից 19 կմ հյուսիսարևելք՝ ծովի մակերևույթից 250-258 մ բարձրության վրա:

Խաչնարած թուրքերի զազալու ցեղային հասարակության թվաքանակին վերաբերող վիճակագրական տվյալների համադրումը ներկայացնում է հետևյալ պատկերը.

տարեթիվ	տուն	արական	իգական	միասին
1804 ²²⁴⁰	12	23	19	42
1908 ²²⁴¹				200
1914 ²²⁴²				101
1979 ²²⁴³				420

Գյուղի մոտ էր գտնվում վաճառական Նիկողայոս Առաֆեյանի կալվածքը²²⁴⁴:

ՉԻՅԱԳԼԻ

Գտնվում է շրջկենտրոնից 22 կմ հյուսիս՝ ծովի մակերևույթից 245-270 մ բարձրությանը միապաղաղ հարթության վրա:

Խաչնարած թուրքերի զիյադլի ցեղախմբի թվաքանակն արձանագրած վիճակագրական տվյալների համադրումը ներկայացնում է հետևյալ պատկերը.

տարեթիվ	տուն	արական	իգական	միասին
1804 ²²⁴⁵	6	15	17	32
1886 ²²⁴⁶	109	334	267	601
1907 ²²⁴⁷				948
1914 ²²⁴⁸				780
1979 ²²⁴⁹				1490

ԹԱԹԼԻ

Գտնվում է շրջկենտրոնից 19 կմ հյուսիսարևելք՝ ծովի մակերևույթից 265-280 մ բարձրության վրա:

Թրքաբնակ գյուղը գոյացել է ԺԹ դարավերջին: 1886 թ. ունեցել է 21 տուն (94 շունչ)²²⁵⁰, 1908-ին՝ 839²²⁵¹, 1914-ին՝ 43 բնակիչ²²⁵²:

ԹՈՂԱՆԱԼԻ

Գտնվում է շրջկենտրոնից 17 կմ հարավ՝ Կուրակ գետի ձախ ափին՝ ծովի մակերևույթից 1200-1300 մ բարձրության վրա:

Գյուղը գոյացել է խորհրդային տարիներին: 1985 թ. ունեցել է 878 բնակիչ²²⁵³:

2240. "Акты...", т. II, с. 596.
 2241. "Кавказский календарь на 1910 г.", с. 254.
 2242. "Кавказский календарь на 1915 г.", с. 125.
 2243. «УУՀ», հ. 4, էջ 420:
 2244. "Тифлисский листок", 1906, N 229, с. 3.
 2245. "Акты...", т. II, с. 596.
 2246. "Свод..." , с. 80-81.
 2247. "Кавказский календарь на 1910 г.", с. 258.
 2248. "Кавказский календарь на 1915 г.", с. 127.
 2249. «УУՀ», հ. 4, էջ 331:
 2250. "Свод..." , с. 86-87.
 2251. "Кавказский календарь на 1910 г.", с. 376.
 2252. "Кавказский календарь на 1915 г.", с. 187.
 2253. «УУՀ», հ. 9, էջ 301:

Թողանալի գյուղից 2 կմ հարավ-արևելք՝ ծովի մակերևույթից 1553 մ բարձրության վրա, անտառապատ լեռների գրկում է ծփում Ալիարակ լիճը (թուրք. Գոյոգյուլ): Լճի առաջացումը կապվում է 1139 թ. տեղի ունեցած երկրաշարժի հետ. «Փլա և լեռան Ալիարակ ի շարժմանն և արգել գծորակն, որ անցաներ ընդ մեջ նորա. և եղև ծովակ, որ է մինչև ցայսօր. լինին ի նմա ձկունք ազնիք»²²⁵⁴: Համաձայն 1908 թ. կատարված երկրաբանական հետազոտությունների՝ լիճն ունեցել է 76 մետր խորություն²²⁵⁵:

ԹՈՓԱԼՀԱՍԱՆՆԼԻ

Տեղադրություն. գտնվում է շրջկենտրոնից 4 կմ հարավ-արևմուտք՝ Գանձակ գետի ձախ ափին, ծովի մակերևույթից 700-790 մ բարձրության վրա:

Պատմություն. Թոփալիասանլին հիմնվել է 1880-ական թվականների վերջերին: Նորաստեղծ գյուղի դիրքն ուներ հանգուցային նշանակություն, քանի որ գտնվում էր հայաբնակ Բրաջուր, Միրզիկ և Ոսկանապատ, մասամբ նաև՝ Մուռուտ գյուղերը Գանձակ քաղաքի հետ կապող գլխավոր ճանապարհի վրա՝ համարյա մեջտեղում. «Գանձակ քաղաքից տասը վերստի վրա եւ Ելենենդորֆի քթի տակը մօտ տասը տարի սրանից առաջ կազմակերպվել է մի աւազակային որջ, որը կոչվում է Թոփալ-Հասանլու, գաւառի զանազան անկիւններից հաւաքված այդ կասկածելի եւ աւազակաբարոյ մարդիկ սև ու սարսափի մէջ են պահում հարևան ազգաբնակչութիւնը...: Թօփալ-Հասանլուն մի կատարեալ չարիք է, մի Աստուծու պատիժ է հարեւանների համար, կարծես այդ խառնիճաղանջ հաւաքածուն իր անհանգիստ վարք ու բարքով, իր կեանքի նշանաբան է ընտրել գողութիւն եւ սպանութիւն, ուրիշ աշխատանքի անընդունակ է նա...»²²⁵⁶:

Թոփալիասանլիների գլխավոր ու սիրած զբաղմունքը եղել է անցորդներին ու ուղևորներին սպանելու և կողոպտելու նպատակով ճանապարհներին դարանակալելը, բայց որ հատկանշական է, նրանք դրանով զբաղվել են նաև խաղաղ ժամանակ. «...Թօփալիասանլուն Ելենենդորֆից երեւի երեք վերստի վրա՝ ճանապարհի մօտ գտնվող այն աւազակային որջն է, որ խաղաղ ժամանակն էլ սարսափի մէջ է պահում թէ շրջակայ հայ գիւղերը, թէ գերմանացիներին եւ թէ գանձակեցի հայերին, տալով բաւական թով թեկնածուներ բանտերի ու Սախալինի համար»²²⁵⁷:

1905-1906 թթ. հայ-թուրքական ընդհարումներ. այդ տարիներին «գյուղի» թուրքերը պարզապես փայլել են իրենց մասնագիտական կարողություններով, և գրեթե ոչ մի օր չի անցել առանց մի գույժի: Սայլապաններն ու ուղևորները սպանվում էին ճանապարհներին, փայտահատները՝ անտառում, հովիվները՝ սարում: Կողոպտում էին այն ամենը, ինչը ձեռքներն էր ընկնում. «...Թոփալ-հասանլուեցիները աւելի մարդիկ կոտորած կը լինեն, իրանց համար գիւղ հիմնելուց յետոյ, քան թէ իրանց գիւղի բնակիչների թիւն է այժմ: Բաղմանլարը եւ Թօփալ-Հասանլուն երկու արատաւոր քոյրեր են...»²²⁵⁸: Ի դեպ, թոփալիասանլիները ակտիվ մասնակցություն են ունեցել նաև 1905 թ. նոյեմբերի 18-ին Գանձակի շուկայի հայոց վաճառանոցները կողոպտելու ու ավերելու գործում²²⁵⁹, իսկ հետո էլ «հաջողությունից խրախուսված»՝ սկսել են ասպատակել նաև քաղաքամերձ հայաբնակ գյուղերը:

Բայց բնության մեջ ցանկացած չարիք վաղ թե ուշ ենթակա է պատժի, և 1905 թ. դեկտեմբերի 22-ը Թօփալիասանլիի համար դարձավ մեկուկես տասնամյակ շարունակ կատարած չարագործությունների հատուցման օրը: Համբերության բաժակը լցվել էր, և շրջաբնակ հայ գյուղացիները ըստ արժանվույն դաս տվեցին թոփալիասանլիներին. «...Սովորական գողեր, ճանապարհ կտրողներ ու անցորդներին կողոպտողներ և մինչև անգամ աւազակախմբեր արտադրում էր այդ գիւղը անթիւ, անհաշիւ: ...Ահա դրա հետ պէտք էր հաշիւ վերջացնել շրջանը խաղաղացնելու համար, մտածեցին հայերը և դեկտեմբերի 22-ին գործի անցան: ...թէ երկար, բայց անօգուտ դիմադրութիւնից յետոյ գաւառը «զարի» բերող աւազակները փախան թողնելով գիւղի փողոցներում 20-ի չափ դիակ: Դրա հետ միաժամանակ հայերը մի ջարդ տւին Թօփալ-Հասանլուին քաղաքից օգնության եկող թուրքերին Աղ-Քեօրփի կոչող ձորում, փախցնելով ու ցրիւ տալով նրանց՝ առաջօրէն բռնած լինելով այդ ձորի անցքը...»²²⁶⁰:

Դեպքերին ժամանակակիցը ավելին չի հաղորդում, մինչդեռ ավելի ուշ հրապարակված նյութերը հաղորդում են էական ու հետաքրքրաշարժ մանրամասներ. «Դեկտեմբերի 22ն է (1905թ.): 160 հոգինոց իր խումբով ռազմիկ վարժապետը²²⁶¹ լուսաբացին անշշուկ, յանկարծակի կը քալէ Թօփալ-Հասանլուի վրա, երեք կողմէ կը շրջապատէ գիւղը և կառնէ զայն իր երկաթէ օղակին մէջ: Եւ կը տեղան մերին-

2254. **Կիրակոս Գանձակեցի**, էջ117: Հմմտ. նաև նշվ. աշխ., էջ 200:
 2255. **Гофман Э.**, Геологический очерк горы Кяпаз, “Известия Кавказского музея”, том IX, вып. 2, Тифлис, 1915, с. 125-129.
 2256. «Մշակ», 1900, N 92, էջ 1:
 2257. «Մշակ», 1906, N 15, էջ 1:

2258. «Մշակ», 1906, N 78, էջ 2:
 2259. **Վարանդեան Մ.**, Հ. Յ. Դաշնակցութեան պատմութիւն, Երևան, 1992, էջ 350:
 2260. **Ա.Դո.** նշվ. աշխ., էջ 338-339:
 2261. Խոսքը ծնունդով Արևմտահայաստանի Բուլանըխ գավառի Յոնջալու գյուղացի, 1891-ից ՀՀԴ անդամ, հայդուկ, ուսուցիչ Մարտիրոս վարժապետի մասին է:

ներում զալպերը գիտլին վրա. թուրքերն ալ իրենց դիրքերէն կը պատասխանեն, բայց արդէն անաբեկած էին պաշարողներու թիւէն և խմբապետ Մարտիրոսի շեփոթին ձայնէն: Կը կրակէին ցրի, անկարգ, առանց կարենալ վնասելու հայ շարքերուն, որոնք քանի մը համազարկերէ յետոյ ներս կը խուժեն ու կը սկսին անխնայ ջարդ փախչող խուժանին մէջ (թշնամին մեր յարձակումը նախատեսելով, գիտէն հեռացուցած էր կիներն ու երեխաները): Կը պարզվին վերստին զարհուրանքի տեսարաններ... Համբօս չի գոհանար սպանելով. խուժումի առաջին իսկ վայրկեաններուն, իր մէկ ընկերոջ հետ գաղտագողի կանցնի գիտլին խուլ անկիւնները, կը վառէ դէզ մը և տուն մը, կը բռնկեցնէ հրդեհը ամբողջ գիտլին մէջ: Ամենքը փախան, մնաց պառաւ կին մը, գոր մերիները խնայեցին ու ազատ ձգեցին, պատվիրելով, որ երթայ պատմէ դէպքը ամենուրեք...: Թօփալ-Հասանլուն վերածեցաւ ատերակոյտի: Մեծ արար անցաւ հայոց ձեռքը. մօտ հազար ոչխար, 160 գլուխ տաւար, 30 ձի ու ջորի և այլ տնային գոյքեր, մեծ մասամբ գողցած Գանձակի հայերէն: Մեզմէ ոչ մէկ գոհ...»²²⁶²:

Ամիսներ անց, երբ կառավարության առջև ծանուցել էր փախստական թուրքերին հետ վերադարձնելու հարցը, հասկանալի պատճառներով այդ ծրագրին դէմ են արտահայտվել շրջաբնակ հայերն ու գերմանացիները. «Ձեզ յայտնի է, որ Թոփալիասանլու թուրք գիտլը ատերված է և նրա բնակիչները գնացել են զանազան տեղեր, իսկ մեծամասնութիւնը հաստատվել է Գանձակի Բաղմանլար թաղումը: Այժմ հարց է ծագել՝ թէ պէտք է արդեօք թողնել, որ թոփալիասանլուցիները վերադառնան և վերաբնակվեն իրանց նախկին տեղերում, թէ նրանք համարվեն առ միշտ հեռացած իրանց գիտլից: Թոփալիասանլուցիների վերաբնակման դէմ են և գերմանական կոլոնիստները, որովհետեւ թոփալիասանլուցիները մշտապես վնասներ են հասցրել գերմանացիներին իրանց յարձակումներով և կողոպուտներով: Հարցը պէտք է քննվի վարչական տեղական ատեաններում»²²⁶³:

Հակառակ հայերի ու գերմանացիների ցանկության՝ թոփալիասանլուցիները կառավարությունից կարողանում են ստանալ հետ վերադառնալու թույլտվություն և վերահաստատվելով գյուղում ու բազմանալով՝ արդեն 1914 թ. հունվարի 1-ին հասնում են 430 շնչի²²⁶⁴:

Անցան տարիներ, տասնամյակներ, ու շատ բան փոխվեց. 1941-ին արսորվեցին գերմանացիները, 1988-ին բռնագաղթի ենթարկվեցին հայերը, և տա-

րածքն ամբողջությամբ թրքացավ: Ինչ վերաբերում է Թոփալիասանլուին, ապա սերնդեսերունդ նրա ավագակարարո բնակիչների թիվը բազմապատկվելով արդեն 1985-ին հասել էր 1406 շնչի: Ըստ աղբրեջանական հանրագիտարանի տվյալների՝ նույն թվականին գյուղն ուներ միջնակարգ դպրոց, կուլտուրայի տուն, գրադարան, բուժկետ, իսկ բնակչությունն իբր զբաղված էր հացահատիկի մշակմամբ, պտղաբուծությամբ և խաղողագործությամբ^{2264*}:

Ինչպիսի՞ նողկալի անցյալ՝ Ի դարասկզբին և որպիսի՞ «լուսավոր» ներկա՝ նույն դարավերջին: Աշխարհիս ազգերը քաղաքակրթվեցին բազում դարերի, իսկ աղբրեջանական թուրքը՝ հաշված տասնամյակների ընթացքում: «Փառք ու պատիվ» իրենց...

ԹՈՒՆԱԼԱՐ

Գտնվում է շրջկենտրոնից 17 կմ հարավ-արևմուտք՝ ծովի մակերևույթից 1530-1700 մ բարձրությամբ անտառապատ լեռան հարավահայաց լանջին:

Թրքաբնակ գյուղը գոյացել է հայաթափ հին գյուղատեղիում՝ Ի դարի սկզբին: 1914 թ. ունեցել է 207²²⁶⁵, իսկ 1985-ին՝ 240 բնակիչ²²⁶⁶:

Ի դեպ, տեղի թուրք բնակիչները ցայժմ Մարիամագետ (Մեյրամչայ) են անվանում գյուղի հարավային կողմով հոսող Գանձակ գետի աջ վտակներից մեկը:

ԼԱՀԻՃ

Գտնվում է շրջկենտրոնից 13 կմ հյուսիս-արևմուտք՝ Գետիշինագետի ձախ հարավահայաց ձորալանջին, ծովի մակերևույթից 750-800 մ բարձրության վրա:

Թրքաբնակ գյուղակը գոյացել է խորհրդային տարիներին: 1981 թ. ուներ 357 բնակիչ²²⁶⁷:

ԼՅԱԸ

Տեղադրություն. գտնվում է շրջկենտրոնից 27 կմ, Գանձակից 16 կմ հյուսիս-արևմուտք՝ Գանձակ գետի ձախ ափից 2 կմ հեռու, ծովի մակերևույթից 190-200 մ բարձրության վրա:

Բնակչություն. ներկայիս գյուղատեղը մինչ 1870-ական թվականները խաշնարածների համար ծառայել է իբրև ձմեռոց, այնուհետև աստիճանաբար նստակեցության անցնելով՝ գոյացրել են ներկայիս գյուղը:

ԺԹ-Ի դարերին վերաբերող վիճակագրական տվյալների համադրումը ներկայացնում է հետևյալ պատկերը.

2262. Վարանդեան Մ., նշվ. աշխ., էջ 351:

2263. «Մշակ», 1906, N 57, 15 մարտի, էջ 1:

2264. "Кавказский календарь на 1915 г.", с. 189. Ի դեպ, արժանահավատ չէ գյուղի 1908 թ. 825 բնակիչ ունեցած լինելու տեղեկությունը ("Кавказский календарь на 1910 г.", с. 381):

2264*. «ԱՄՀ», հ. 9, էջ 314:

2265. "Кавказский календарь на 1915 г.", с. 190.

2266. «ԱՄՀ», հ. 9, էջ 389:

2267. «ԱՄՀ», հ. 6, էջ 172:

տարեթիվ	տուն	արական	իգական	միասին
1804 ²²⁶⁸	30	54	50	104
1886 ²²⁶⁹	61	198	155	453
1908 ²²⁷⁰				340
1914 ²²⁷¹				208
1981 ²²⁷²				633

Ղարասախկալ գյուղատեղի. գտնվում էր Կուր գետի աջ ափին՝ Լյաքից 13 կմ հյուսիս: Այժմ հայտնվել է Մինգեչաուրի ջրամբարի տակ:

Ըստ տեղացի թուրքերի վկայության՝ գյուղից ներքև գտնված ընդարձակ ավերակներն ավանդաբար համարվում էին հայկական քաղաքատեղի:

ԺԹ դարավերջին Ղարասախկալ Երին համարվել է ազգությամբ թուրք Բեյուկ-բեկ Աղասի բեկի սեփականությունը²²⁷³:

1886 թ. Ղարասախկալը բաղկացած է եղել 118 ընտանիքից (369 ար., 313 իգ.)²²⁷⁴: 1914 թ. ուներ 767 բնակիչ²²⁷⁵:

ԽԱՆԼԱՐ (ՀԵԼԵՆՆԵՆԴՈՐՖ)

Տեղադրություն. գտնվում է Գանձակից 9 կմ հարավ՝ Գանձակ գետի աջ կողմում, ծովի մակերևույթից 650-700 մ բարձրության վրա:

Հիմնադրություն. ներկայիս Խանլար քաղաքի տեղում գոյություն ունեցած բնակավայրի հիմնադրման ժամանակն անհայտ է, սակայն 1804 թ. այստեղ արդեն հանգրվանել էին խաշնարած թուրքեր (25 տուն, 104 շունչ)²²⁷⁶: Մինչ գերմանացիների հաստատվելը՝ կառավարությունը ծրագրել էր Խանախլար անվամբ հայտնի տեղամասը գյուղ հիմնելու համար հատկացնել հայերին²²⁷⁷: Այդ տարածքը շուտով, սակայն, հատկացվում է գերմանացի գաղթականներին, որոնք 1817-1819 թթ. ընթացքում ապագա գաղութի հիմքն են դնում. «...իր անունը ստացել է ի պատիվ Մեկլեներուգ-Շվեդիհնգի դքսուհի Հելենե Պալովմայի»²²⁷⁸:

Բնակավայրի հիմնադրման տարեթվի շուրջ առկա են տարակարծություններ, բայց առավել համոզիչ է թվում 1819 թ.²²⁷⁹:

2268. "Акты...", т. II, с. 596.
 2269. "Свод...", с. 86-87.
 2270. "Кавказский календарь на 1910 г.", с. 311.
 2271. "Кавказский календарь на 1915 г.", с. 153.
 2272. «ԱՄՀ», հ. 6, էջ 211:
 2273. ՀԱԱ, ֆ. 93, ց. 1, գ. 388, ք. 38-39:
 2274. "Свод...", с. 82-83.
 2275. "Кавказский календарь на 1915 г.", с. 136.
 2276. "Акты...", т. II, с. 596.
 2277. «Նոր-Գար», 1891, N 167, էջ 3:
 2278. «Մեղու Հայաստանի», 1874, N 19, էջ 3:
 2279. Այսպես, «Մայիսի 12-ին Ելենենդորֆ գերմանացի բնակիչները տօնեցին մեծ շքով իրենց այս գաղթավայրի հաստատության 75-ամեակը, որ սկիզբ է առել 1819 թուականին...» («Նոր-Գար», 1894, N 84, էջ 1) կամ «...Գերմանացուց փոքրիկ գաղթականությունը Ելենենդորֆ անուամբ հիմնարկուած 1825 թ. նշանաւոր է դա իւր ժողովրդոց աշխատասիրութեամբ...» («Նոր-Գար», 1890, N 119, էջ 2):

Հարկ է նշել, որ գերմանացի վերաբնակիչներին գանձակեցի հայերը ընդունել են ամենայն բարեհաճությամբ: Այդ մասին 1819 թ. փետրվարի 3-ին Կովկասի փոխարքա Ա. Պ. Երմոլովին հղած նամակում Վրաստանի նահանգապետ, զեներալ-մայոր Խավենը գրել է. «...ելիզավետպոլցի հայերը վյուրտենբերգցի գերման գաղթականներին ընդունել են բարեկամաբար, նրանցից ոմանք անվճար մատակարարում են սննդամթերք և ցուցաբերում հնարավոր այլ ծառայություններ: Ես իմ գոհունակությունն եմ հայտնում Ելիսավետպոլի հայ հասարակությանը... սույն գրությամբ իմ երախտագիտությունն եմ հայտնում այդպիսի գովելի արարքի համար»²²⁸⁰:

Կառուցապատում. Հելենենդորֆն ի սկզբանե կառուցապատվել է նախագծված կանոնավոր հատակագծով: 1886 թ. ականատեսը նշել է, որ Հելենենդորֆը «...կանոնաւոր փողոցներով, տներով և այգիներով զարդարուած» բարեւես բնակավայր էր²²⁸¹:

1890-ական թվականների վերջերին գյուղն ունեցել է հետևյալ նկարագիրը. «Հին կանոնաւոր, լայն և ուղիղ փողոցներ ձգուած են գրեթէ մի վերստ երկարութեամբ, որոնց երկու կողմը տնկուած կաղամախի, բարտի և սօսու ծառերը մի առանձին գեղեցկութիւն են տալիս գաղութին: Գրեթէ կենդրոնում բարձրանում է գոթական ճաշակով սրբատաշ կարմիր քարից շինած եկեղեցին, որի մի կողմը գտնուած է պետական երկրաստան, երկսեռ դպրոցը, իսկ միւս կողմում մի գեղեցիկ, երկյարկանի տուն, փոքրիկ պարտիզով...: Տները մի, երկու և մինչև անգամ եռյարկանի են, իրենց առաջը ունենալով ընդարձակ բակեր և փոքրիկ բանջարանոցներ»²²⁸²:

Բնակչություն: Գերմանացիներ. 1817 թ. Վյուրտենբերգից հեռացած և Հելենդորֆում հաստատված 1440 ընտանիքները բաղկացած են եղել ինչպես կրոնական խոր համոզմունքների տեր անձանցից, այնպես էլ բախտախնդիրներից²²⁸³:

Ժամանակի ընթացքում, գերմանացիներից գատ, բնակավայրում բնակություն են հաստատում նաև հայեր և այլ ազգություններ: 1898 թ., օրինակ, բացի 1806 շունչ գերմանացիներից, Հելենենդորֆում բնակվում էին նաև 30 տուն հայ, 10 տուն թուրք և 5 տուն ռուս²²⁸⁴:

2280. ՀԱԱ, ֆ. 57. ց. 2, գ. 4, ք. 1 (բնագրում՝ «...Елисаветпольские армяне приняв Виттембергских колонистов дружелюбным образом, некоторые из них снабжают сих новых поселенцев без получения платы съестными припасами и оказывают другие возможные пособия. Я за удовольствие себе поставлю объявить Елисаветпольскому Армянскому обществу ...сию бумагу мою благодарностью за таковой похвальный поступок...»):
 2281. «Արձագանք», 1886, N 19, էջ 280:
 2282. **Լալայեան Ե.**, Գանձակի գաւառ, էջ 354:
 2283. "Сборник материалов для описания местностей и племен Кавказа" (այստեղտև՝ СМОМПК), вып. 29, Тифлис, 1901, с. 1.
 2284. Նույն տեղում, էջ 10:

տարեթիվ	տուն	արական	իգական	ընդամենը
1894 ²²⁸⁵	200			
1898 ²²⁸⁶			1806	
1908 ²²⁸⁷			2234	

Հայեր. Հելենենդորֆում հայերը բնակություն են հաստատել 1860-ական թվականներին, համենայն դեպս 1902 թ. մի վավերագրում, իրենք՝ հելենենդորֆցի հայերը, նշել էին. «...աւելի քան երեսուն և հինգ անձ են, զի գաղթեալ կամք մեք ի Գանձակ քաղաքէ, ի շրջակայ հեռաւոր գիւղօրէից նորին և ի զանազան տեղեաց և կալեալ աստ տեղի հաստատուն բնակութեան...»²²⁸⁸:

1891 թ. «Ելենենդորֆում մշտական բնակություն ունին 30 տուն հայեր, որոնց թիւը ամառը տասնապատկուտ է, որովհետև գիւղը հարուստ զանձակեցիների սիրած ամառանոցն է...»²²⁸⁹:

1898 թ. Էջմիածնի հոգևոր վարչությունը համաձայնել էր Հելենենդորֆի հայերին բնակություն հաստատելու համար վարձով տրամադրել Գանձակի Սբ. Հովհաննես եկեղեցուն պատկանող «Արարչու» կալվածի մի մասը (33 դեսյատին)²²⁹⁰, սակայն գործարքը ձգձգվել էր և չէր իրականացել²²⁹¹:

Տարիներ անց՝ 1906 թ., հելենդորֆցի հայերը նույն խնդրանքով կրկին դիմել էին հոգևոր իշխանություններին, որոնք բավարարել էին նրանց խնդիրքն ու հատկացրել 15 դեսյատին հողահատված տարին 500 ռուբ. վարձով²²⁹²:

ԺԹ դարավերջին և Ի դարի սկզբներին հելենենդորֆարնակ հայերի թվաքանակի վերաբերյալ վիճակագրական առկա տվյալները ներկայացնում են հետևյալ պատկերը.

տարեթիվ	տուն	արական	իգական	ընդամենը
1893 ²²⁹³	60			
1897 ²²⁹⁴	65			
1906 ²²⁹⁵		219	140	359
1907 ²²⁹⁶				255
1910 ²²⁹⁷		71	38	109
1925 ²²⁹⁸	90			

Դպրոցներ: Հելենենդորֆի հայկական դպրոց, այս դպրոցի բացման տարեթիվը ստույգ հայտնի

չէ: Սակայն, հայտնի է, որ մատաղ սերնդի կրթության խնդրով մտահոգ հելենդորֆարնակ հայերը 1890 թ. սեպտեմբերից ուսուցիչ էին հրավիրել Ղազախի բնակիչ Ղուկաս Տեր Դավթյանցին (ավարտել էր Ներսիսյան դպրոցը)²²⁹⁹:

Դպրոցը գործել է 1893 թ.²³⁰⁰, 1894 թ. ունեցել է 1 ուսուցիչ և 30 աշակերտ²³⁰¹:

Գերմանական դպրոց. հայտնի է, որ արդեն 1886 թ. գերմանացիներն ունեին 2 դպրոց՝ արական և օրիորդաց²³⁰²: 1890 թ. այդ դպրոցներն ունեցել են 250 աշակերտ²³⁰³:

Եկեղեցիներ: Հելենենդորֆի հայկական եկեղեցի. Հելենենդորֆում հայոց եկեղեցի կառուցելու հարցը շոշափվել է 1891 թ.²³⁰⁴, բայց չի իրագործվել դարձել այն պարզ պատճառով, որ հողն արքունի (պետական) էր. «...որովհետև բնակավայր գաղութի գերման ժողովրդոց է պետական հող, տուեալ միայն նոցա վասն շահեցողութեան և չիք անդ ազատ հողաբաժին, և թէ նոքա չունին իրատունս վաճառելոյ զմասն ի հողոյ և կամ զկալուած...»²³⁰⁵:

Հայտնի է, որ 1893 թ. մի սենյակ էին վարձել՝ իբրև աղոթատուն²³⁰⁶, սակայն այն ուներ անմխիթար տեսք. «Հայերը եկեղեցու փոխանակ մի աղոթատուն միայն ունին և այն էլ մի կեղտոտ խանութում զետեղուած...»²³⁰⁷:

Հայտնի է, որ 1899 թ. «...հոգևոր պետք հայ ժողովրդեան Ելենդորֆ կոլոնիայի կատարեն ի սբ Ա(ստուա)ծածնայ եկեղեցուց Նորաշէն թաղի քաղաքիս, իսկ ժամակարգութիւն՝ ի ժամանակատր աղօթատան նոյն Ելենդորֆի կոլոնիայի»²³⁰⁸:

1902 թ. բավարարվել էր Հելենդորֆի հայ համայնքի խնդրանքը, և կաթողիկոսի կոնդակի համաձայն՝ օծվել էր աղոթատան սեղանի վեմ քարը²³⁰⁹:

Քահանա. Անհովիվ կացությունը (1895-ից առնվազն 1898 թ.) զաղութի հայերին հուսահատեցրել էր: Ստեղծված իրավիճակը նրանք մեկնաբանել էին հետևյալ կերպ. «...գիշեր-ցերեկ զուրկ լինելով մեր լույս հաւատոյ սուրբ եկեղեցու ժամերգութեան քաղցր, գրաւիչ և ոգևորիչ ազդեցութիւնից, շրջապատված ենք կօլօնիայի գերման ժողովրդով, որոնք բացարձակ տեսնելով մեր հոգևոր իշխանութեան անտարբերութիւնը դէպի մեր այս երեք տարվան չարչարանքը սեպիական հոգևոր հովիւ

2285. «Արձագանք», 1894, N 58, էջ 2:

2286. СМОМПК, с. 10.

2287. “Кавказский календарь на 1910 г.”, с. 251.

2288. ՀԱԱ, ֆ.56, գ. 6, գ. 437, ք. 42:

2289. «Նոր-Դար», 1891, N 167, էջ 3:

2290. «Մուրճ», 1898, N 4, էջ 565:

2291. ՀԱԱ, ֆ. Պ461, գ. 1, գ. 15, ք. 1: Ի դեպ, համաձայն մեկ այլ տեղեկության հելենդորֆարնակ հայերը հրաժարվել էին Արարչուում բնակություն հաստատելու մտքից անբավարար պայմանների պատճառով (ՀԱԱ, ֆ. Պ56, գ. 18, գ. 337, ք. 15):

2292. ՀԱԱ, ֆ. Պ461, գ. 1, գ. 15, ք. 4, 7-8, 11:

2293. «Նոր-Դար», 1893, N 39, էջ 1:

2294. ՀԱԱ, ֆ. Պ461, գ. 1, գ. 10, ք. 1:

2295. ՀԱԱ, ֆ. 53, գ. 1, գ. 3915, ք. 24:

2296. ՀԱԱ, ֆ. 56, գ. 1, գ. 240, ք. 2:

2297. ՀԱԱ, ֆ. 53, գ. 1, գ. 3917, ք. 55-56:

2298. ՀԱԱ, ֆ. 409, գ. 1, գ. 2635, ք. 8:

2299. ՀԱԱ, ֆ. Պ461, գ. 1, գ. 5, ք. 61:

2300. «Արձագանք», 1894, N 58, էջ 2:

2301. ՀԱԱ, ֆ. 53, գ. 1, գ. 3896, ք. 34:

2302. «Արձագանք», 1886, N 19, էջ 280:

2303. «Արձագանք», 1894, N 58, էջ 2:

2304. «Նոր-Դար», 1891, N 167, էջ 3:

2305. ՀԱԱ, ֆ. Պ56, գ. 18, գ. 435, ք. 23:

2306. «Նոր-Դար», 1893, N 49, էջ 1: Նաև՝ **Լալայեան Ե.**, Գանձակի գաւառ, էջ 354:

2307. «Արձագանք», 1894, N 58, էջ 2:

2308. ՀԱԱ, ֆ. Պ461, գ. 1, գ. 10, ք. 18:

2309. ՀԱԱ, ֆ. Պ56, գ. 18, գ. 435, ք. 72: Նաև՝ «Արարատ», 1902, էջ 984:

ունենալու մասին, ամեն միջոց ու ջանք գործ են դնում գրասելու մեզանից թոյլերին իրանց բողոքական եկեղեցու ծոցը...»²³¹⁰:

1898 թ. քահանա է առաջադրվել տիրացու *Ղազարոս Տեր Հովսեփյան Ենգիբարյանցը*, որի ձեռնարկությունը հոգևոր իշխանությունների կողմից ձգձգվել է (ի դեպ, հայ համայնքը ժամանակավոր հովիվ էր նշանակել Խաչակապի Սբ. Թարգմանչաց վանքի առաջնորդ Թեոդորոս Շիրակունին, որն իր պարտականություններին չէր կարողացել վերահասու լինել Խաչակապ-Հեկենդորֆ ճանապարհի հեռավորության պատճառով)²³¹¹:

Մեկ տարի անց հայ համայնքը հովվելու համար ժամանակավոր քահանա է առաջադրվել Խաչակապի ծխատեր քահանան *Տեր Գրիգոր Տեր-Հովհաննիսյանը*²³¹²:

Ի վերջո, 1900 թ. հոգևոր իշխանությունները բավարարում են հեկենդորֆցիների խնդրանքը և քահանա են ձեռնադրում Ղազարոս Տեր-Հովսեփյան Ենգիբարյանցին, որը քահանայագործել է առնվազն մինչև 1905 թ.: Իր անբասիր ծառայության համար Տեր Ղազարոսը 1904 թ. պարգևատրվել է քահանայական արծաթե ոսկեգոծ լանջախաչով և արժանացել Սկրտիչ կաթողիկոսի կոնդակին²³¹³:

Գերմանական եկեղեցի. 1886 թ. ակնատեսը գրել է. «...Գիւղի մեջտեղում կառուցուած է սրբատաշ քարով հոյակապ եկեղեցի, վայելուչ կաթողիկէով և զանգակատնով...»²³¹⁴: Կառուցված էր կարմիր սրբատաշ քարով²³¹⁵: Հայտնի է նաև եկեղեցու կառուցման տարեթիվը. «...ունին նոքա զեկեղեցի քարաշէն և հաստահիմն կառուցեալ ի 1854 թուականի փրկչական»²³¹⁶:

Խորհրդային տարիներ. 1931 թ. Հեկենդորֆն ուներ 4305 բնակիչ: Սակայն 10 տարի անց զրկվում է բնակավայրի հիմնադիր բնակիչներից (գերմանացիներն արքայովում են Ղազախստան), ապա անվանափոխվում և ստանում է Խանլար անունը²³¹⁷: 1970 թ. արդեն գերակշիռ մասով թրքաբնակ դարձած քաղաքն ուներ 12700 բնակիչ²³¹⁸:

1988-1989 թթ. բռնագաղթի են ենթարկվել նաև խանլարաբնակ հայերը, և դրանով իսկ քաղաքը վերածվել է գուտ թրքաբնակ բնակավայրի:

Հնագիտական հուշարձաններ. ներկայիս Խանլարի մերձակայքը հարուստ է բրոնզեդարյան ժամանակաշրջանի դամբարանաբլուրներով: Դեռևս 1899 թ. դրանց մի մասը պեղել և ուսումնասիրել է գերմանացի հնագետ Է. Ռյուլերը. «Սկզբում ես պեղել սկսեցի Ելենենդորֆ գաղութի մոտի հետաքրքիր դամբարանաբլուրները: 1899 թ. ես Գանձակ գետի աջ ափին բացեցի 29 դամբարանաբլուր, որոնց թաղումներն ըստ գտածոների վերաբերում էին բրոնզե դարին: Պեղումները պատկերվեցին հիանալի արդյունքով: Մեծ մասամբ կավի կարծր ավազից և գետաքարից պատրաստված զանազան չափերի դամբարանաբլուրները սովորաբար պարունակում էին 1-3 գերեզմանափոս: Ավազով ու քարով լցված գերեզմանները սալերով հազվադեպ էին ծածկված: Կմախքները թիկունքի կամ կողքի վրա էին՝ կծկված դիրքով կամ էլ նստած դիրքով: Մի դեպքում հանգուցյալը պառկած էր երեսնիվայր, դեմքով՝ հողը, գոտկատեղի շրջանում ոսկորներին երկու կողմերից կից էին մեկական պուլիկներ: Գերեզմանների գերակշռող մասն ուներ հյուսիս-արևմուտք – հարավ-արևելք ուղղվածություն: Հանգուցյալների զանգերը պարզեցին նրանց արիական ծագումը: Գրեթե յուրաքանչյուր գերեզմանում հայտնաբերվեցին զոհաբերված բազմապիսի կենդանիներ, մեծաթիվ խեցեղեն, որոնք հանգուցյալին անհրաժեշտ էին լինելու հանդերձյալ կյանքում»²³¹⁹: Գտածոների մեջ աչքի են ընկել բրոնզե նախազարդ վզնոցները՝ շղթաների մնացորդներով, ասեղներ, էմալապատ կոճակներ, քարե նետածայրեր և բազմազան այլ իրեր: Ի դեպ, մույն թվականի աշնանն ու ձմռանը Ռյուլերը ևս 18 դամբարան է պեղել²³²⁰:

2319. **Реслер Э.**, Археологические изыскания в Закавказье, "Кавказ", Тифлис, 1903, N 173, с. 2 (բնագրով՝ "...Сперва я начал раскопку интересных курганов близ колонии Еленендорф. В 1899 году я открыл на правом берегу реки Гянджи 29 курганов, заключающих в себе могилы, которые по находкам должны быть отнесены к т. н. бронзовому веку. Раскопки увенчались прекрасным результатом. Курганы различных размеров, возведенные большею частью из жесткого глинистаго песка и речных камней, содержали обыкновенно от 1 до 3 грунтовых могильных ям. Редко могила была крыта плитами, наполнены же она были песком и камнями. Костяки лежали или на спине, или на боку в согнутом положении, или же наконец в сидячем положении. В одном случае покойник лежал на животе, лицом к земле а кистями прикасаясь к двум сосудам, стоявшим по обеим сторонами в области плеч. Преобладающее направление могил и костяков было с. з. - ю. в. Черепа покойников дали возможность вывести заключение о культурном народе арийскаго происхождения. Почти в каждой могиле были найдены также остатки разнообразных жертвенных животных, наполнявших часть многочисленных сосудов, помещенных около мертвецов для их продовольствия на пути в загробную жизнь...")

2320. **Реслер Э.**, Археологические изыскания в Закавказье, "Кавказ", Тифлис, 1903, N 179, с. 2.

2310. ՀԱԱ, ֆ. Պ461, ց. 1, գ. 10, ք. 20:

2311. Նույն տեղում:

2312. Նույն տեղում, ք. 23:

2313. Նույն տեղում, գ. 12, ք. 53:

2314. «Արձագանք», 1886, N 19, էջ 280:

2315. «Նոր-Ռար», 1890, N 119, էջ 2:

2316. ՀԱԱ, ֆ. 56, ց. 6, գ. 437, ք. 42: Տես նաև՝ **Լալայան Ե.,** Գանձակի գաղառ, էջ 146: Ի դեպ, այլ վկայության համաձայն՝ եկեղեցին կառուցվել է 1859 թ. (**Փափուլաև Ս. Ս.,** Градостроительство и архитектура Азербайджана XIX-начала XX века, Баку, 1986, с. 439):

2317. "Большая Советская Энциклопедия", том XXIV, Москва, 1932, с. 497-498.

2318. «ՀՍՀ», հ. 5, Երևան, 1979, էջ 13:

Աղասիքեկու գյուղատեղի. գտնվում է շրջկենտրոնից 4,5 կմ արևմուտք՝ Գանձակից Բանանց տանող հին (սարի) ճանապարհի վրա:

**ԽԱՉԱԿԱՊ-ԱՐՄԱՎԻՐ
(ԿՈՒՇՉԻ-ԱՐՄԱՎԻՐ)**

Գտնվում է շրջկենտրոնից 14 կմ հարավ-արևելք՝ Կուրակ գետի աջակողմի ավազանում հարթավայրում, ծովի մակերևույթից 940-1060 մ բարձրության վրա:

Հիմնադրություն. գյուղը 1884 թ. հիմնել են Խաչակապ (Ղուշչի, Կուշչի) գյուղից վարելահողերի պակասի պատճառով արտագաղթած 30 տուն հայերը: Բնակության վայրում եղել է «...քիֆլիսաբնակ այ. Պալի-խանի կարուածքը՝ Ղարաբուլաղ անունով տեղը, որը գտնում է Գանձակի վիճակում, սեպհական գիւղից 70-75 վերստ հեռավորութեան վրայ: Հաւանելով այնտեղի թէ հողն և թէ առողջարար ջուրն ու օդը, վճռեցին զնել այդ հողը, ընկերացնելով իրենց հետ և մի քանի տուն ուրիշ գիւղացիներ և զնեցին (բոլոր ծախքերը հետը հաշուելով) մօտ 30 հազար թուրքով, ուր և հաստատեցին իրենց բնակութեան տեղը...»²³²¹:

Ընդամենը մի քանի տարի անց գյուղացիները ոչ միայն կարողացել են մարել ողջ պարտքը, այլև նորահիմն գյուղն այնպես են կառուցապատել, որ ականատեսներին ու հարևան գյուղերի բնակիչներին զարմանք է պատճառել. «Սրանք 25 տուն ընտանիք են, մեծ մասամբ Խաչակապ գիւղից, որոնք հողի պակասութեան պատճառով չուել եկել են այս գիւղը, որի հողը պատկանում էր հանգուցեալ Պ. Մելիք-Բեգլարեանցին: Ահա տասն տարի է, ինչ որ այդ գիւղացիք, համարեա թէ աղքատ դրութեամբ ձեռք են բերել այս հողը, որ 3 հազար դեսետսին տարածութիւն ունի, երեսուն հազար թուրքով և այս կարճ միջոցում պարտքից ազատուել են: Ունին լաւ անտառ, որի եկամուտովն են համարեա թէ իրենց պարտքը տուել. ունին եայլադներ, թուրք գիւղ և դաշտային հողեր: 500 տնից բաղկացած գետաշէնցիներն և դարաբուլաղցիները, որոնց հողերին կպած էին այս ընդարձակ հողերը, այսօր մնացել են շուարած և զարմացած, որ իրենք ահագին ժողովուրդ լինելով հողի պակասութիւն են զգում, այն ինչ մի բուն ժողովուրդ եկաւ զնեց այդ հողերը և այսօր պարտքից ազատուելուց զատ զեղեցիկ կղմինդրով տներ են շինում, որ Իգիւմիդոթի մահալում հազուագիւտ բան է: ...Պարտքից ազատուելով, ահա մէկ տարի է, ինչ որ մտածում են ունենալ եկեղեցի: ...Եկեղեցու տեղը գիւղի մէջն է, մի շատ յարմար տեղ...: Այս գիւղը սեպհական անուն չունէր, այժմ կոչում է Արմավիր, որ հայ գիւղացիներին շատ խորթ է թում, որովհետև նրանք ընտելացած են ա-



ԽԱՉԱԿԱՊ-ԱՐՄԱՎԻՐ (ԿՈՒՇՉԻ-ԱՐՄԱՎԻՐ). տեսքը հարավից

նելի թուրքերեն Ղուշչի անուան քան հայ իսկական անուան: ...մեր գիւղացիք հեռաւոր տեղից մի լաւ աղբիւր են քանքանով բերել գիւղի մէջ, որ բաւականին փող է մատել գիւղացիների վրայ»²³²²:

Բնակչություն. զուտ հայաբնակ Կուշչի-Արմավիր գյուղի բնակչության թվաքանակին վերաբերող վիճակագրական տվյալներն առանձնապես հարուստ չեն, սակայն եղածն էլ բավական է նկատելու համար, որ 1890-ական թվականներից 1910-ական թվականները գյուղի բնակչությունն անընդմեջ աճել է.

տարեթիվ	տուն	արական	իգական	ընդամենը
1896 ²³²³	25			
1907 ²³²⁴				261
1908 ²³²⁵	28	169	127	296
1914 ²³²⁶				353
1917 ²³²⁷	40			243

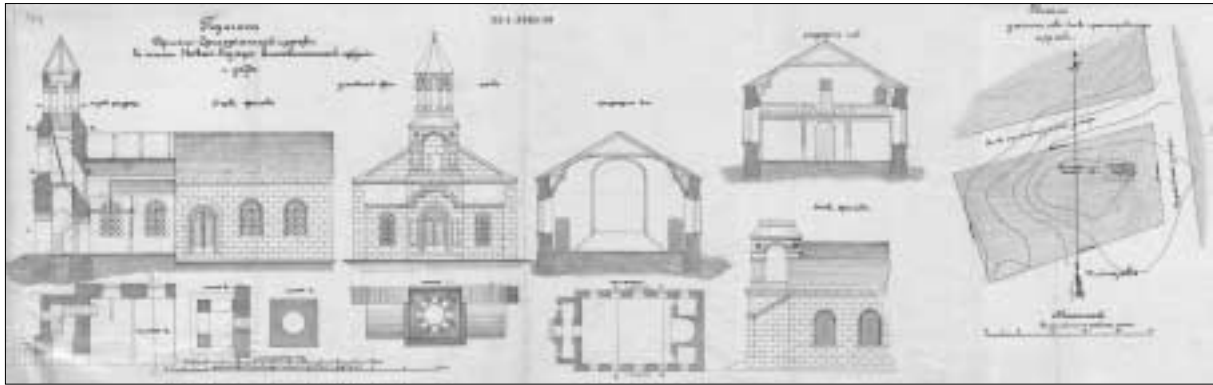
1989 թ. բռնագաղթից հետո գյուղի բնակչության հիմնական մասը վերահաստատվել է ՀՀ Գեղարքունիքի մարզի Վարդենիսի ենթաշրջանում:

Դպրոց. 1913 թ. դեկտեմբերի 20-ին կաթողիկոսական կոնդակով օրհնվել և թույլատրվել էր Նոր-Արմավիր գյուղում բացել եկեղեցական ծխական դպրոց²³²⁸:

Եկեղեցի. 1896 թ., երբ արդեն պատրաստ էր կառուցվելիք եկեղեցու նախագիծն ու նախահաշիվը հոգաբարձուները նշել էին, որ «...բացի քարուկիրն երեք հազար թուրքի փող է հարկաւոր որ շինենք, հազիւ հազ կարող ենք այդ հոգան քաշել...»²³²⁹: Նախագիծն ամբողջությամբ արժեր 3096 ռուբ. 4 կոպ.²³³⁰:

2322. «Նոր-Դար», 1896, N 139, էջ 3:
2323. Նույն տեղում:
2324. ՀԱԱ, ֆ. 56, ց. 1, գ. 240, թ. 2:
2325. ՀԱԱ, ֆ. 35, ց. 1, գ. 559, թ. 8: Ի դեպ, 1908 թ. վիճակագրական մեկ այլ տվյալի համաձայն Կուշչի-Արմավիր գյուղն ունեցել է 204 բնակիչ («Кавказский календарь на 1910 г.», с. 186):
2326. «Кавказский календарь на 1915 г.», с. 90.
2327. Ավետիսյան Մ. Մ., նշվ. հոդվ., էջ 166:
2328. «Արարատ», 1914, էջ 6:
2329. ՀԱԱ, ֆ. 53, ց. 1, գ. 3340, թ. 7:
2330. Նույն տեղում, թ. 29:

2321. «Նոր-Դար», 1892, N 52, էջ 2:



ԽԱՉԱԿԱՊ-ԱՐՄԱՎԻՐ (ԿՈՒՇՉԻ-ԱՐՄԱՎԻՐ). կառուցվելիք եկեղեցու նախագիծը (1896 թ.)

Եկեղեցու կառուցման համար անհրաժեշտ էր բավականաչափ ժամանակ, բայց ձգձգումը առնչվել էր ոչ թե շինարարական խնդիրների, այլ եկեղեցի կառուցելու թույլտվություն ստանալու հարցի հետ, քանի որ գյուղը, նորահիմն լինելով, կառավարությունը դեռևս համապատասխան գրանցում և կարգավիճակ չէր ապահովել. «...ծանուցանել ժողովրդեան այնքան զեղջ, եթե կառուցումն եկեղեցույ ոչ թոյլատրի, քանզի օրինասահման թոյլտուրքին վասն հիմնարկելոյ զգիւղն Նորաշէն-Խաչակապ ցարդ չէ եղեալ ի կողմանէ պատշաճատր իշխանութեան»²³³¹:

Հայտնի է, որ եկեղեցու կառուցման թույլտվությունը տրվել է 1903 թ-ից հետո²³³²:

Նորակառույց եկեղեցին թեմի առաջնորդ Լևոն եպիսկոպոսը օծել է միայն 1914 թ.²³³³:

Եկեղեցին փակվել է խորհրդային իշխանությունների կարգադրությամբ 1928 թ.²³³⁴:

ԿԱՄՈ (ԲԱՂՇԻԿ, ԲԱԽՇԻՔ, ՀԱՋԻՇԵՆ)

Տեղադրություն. գտնվում է շրջկենտրոնից 11 կմ հարավ-արևելք՝ Պանդ լեռան հյուսիսարևելյան ստորոտին, ծովի մակերևույթից 1170-1230 մ բարձրության վրա:

Պատմություն. գյուղի տարածքում պահպանված միջնադարյան հուշարձանները աներկբա հաստատում են բնակավայրի խոր հնությունը:

Հայտնի է, սակայն, որ ներկայիս գյուղի տեղը, որը պատմական Բաղշիկն էր, մինչև 1870-ական թվականների սկզբները եղել է լքված ու ամայի: Հին գյուղատեղին վերստին շենացնում են ամառանոցի վերածվող Հաջիշենից (Հաջիքենդ) փոխադրված հայերը՝ Բաղշիկ անվանումից գատ գյուղին տալով նաև Հաջիշեն անունը. «...յայտնի հանգամանքներից դրդուած գաղթում են դէպի բարձր, չորս վերստաչափ հեռատրութեամբ, Սուլուքից մօտ մի ձո-

րակ, որ և հիմնում են „Բաղշիկ,, անուն գիւղը: Հին Հաջիք-բէնդցիք այժմեան բաղշիկեցիք են...»²³³⁵:

Հայտնի է նաև, որ Բաղշիկին պատկանող որոշ կալվածներ գտնվում էին գյուղից բավականաչափ հեռու (օրինակ՝ Գյորան տեղամասում Բաղշիկն ուներ 320 դեսյատին վարելահող)²³³⁶, ուստի և մնում էին անմշակ քաղաքական խառնակ բոլոր տարիներին:

1926 թ. Բաղշիկի բնակիչները թողնում են գյուղը ու փոխադրվում ավելի ցած և հիմնում ներկայիս Կամո գյուղը. այն սկզբնապես անվանում են Ռիկովկա, 1930-ից՝ Տուխաչևսկ, ապա՝ Բլյուխերովկա²³³⁷: 1939 թ. ապրիլի 16-ին գյուղը պաշտոնապես վերանվանվում է Կամո²³³⁸:

Բնակչություն. 1870-1917 թվականներին գյուղի բնակչությունն ընդհանուր առմամբ աճել է և ավելի քան կրկնապատկվել.

տարեթիվ	տուն	արական	իգական	միասին
1872 ²³³⁹		107	92	199
1873 ²³⁴⁰				157
1875 ²³⁴¹				168
1876 ²³⁴²				174
1877 ²³⁴³		98	82	180
1878 ²³⁴⁴		99	84	183

2335. «Նոր-Գար», 1885, N 131, էջ 2: Ուշագրավ է նաև «Արձագանք»-ի թրթակցի հետևյալ հարորդումը. «...հնումն եղել է անելի բազմամարդ գիւղ, ինչպէս ցոյց է տալիս գերեզմանատունը. բայց յետոյ բոլորովին անբնակ է մնացել երկար ժամանակ. իսկ այժմու բնակիչները, 24 տուն, գաղթել են այստեղ մի քանի տարի յառաջ Հաջի-շէն գիւղից...: Գիւղիս հողի վերայ տիրապետական իրաւունքի հաստատութեան մասին վիճում է Մանաս-բէկ Մելիք-Յովսէփեան» («Արձագանք», 1886, N 20, էջ 294):

2336. Ա-Դօ, նշվ. աշխ., էջ 333:

2337. Տվյալները մեզ փոխանցել է գյուղի բնակիչ Հրանտ Պետրոսյանը (ծնվ. 1926 թ.):

2338. "Азербайджанская ССР, Административно-территориальное деление", Баку, 1979, с. 212.

2339. ՀԱԱ, ֆ. 53, ց. 1, գ. 3872, ք. 62-63:

2340. Նույն տեղում, գ. 3862, ք. 58-59:

2341. Նույն տեղում, գ. 3866, ք. 44-45:

2342. Նույն տեղում, գ. 3868, ք. 57-58:

2343. Նույն տեղում, գ. 3869, ք. 54-55:

2344. Նույն տեղում, գ. 3870, ք. 22-23:

2331. ՀԱԱ, ֆ. 56, ց. 1, գ. 9524, ք. 11:

2332. Նույն տեղում, ք. 9:

2333. ՀԱԱ, ֆ. 409, ց. 1, գ. 2644, ք. 22:

2334. ՀԱԱ, ֆ. 409, ց. 1, գ. 2658, ք. 12:

1881 ²³⁴⁵		108	91	199
1882 ²³⁴⁶		104	97	201
1883 ²³⁴⁷		106	96	202
1885 ²³⁴⁸		115	78	193
1886 ²³⁴⁹	38	141	123	264
1887 ²³⁵⁰		112	82	194
1888 ²³⁵¹		119	88	207
1889 ²³⁵²		118	90	208
1890 ²³⁵³		122	93	225
1891 ²³⁵⁴		127	93	220
1892 ²³⁵⁵		140	101	241
1893 ²³⁵⁶		142	101	243
1894 ²³⁵⁷		143	104	247
1897 ²³⁵⁸		160	124	284
1898 ²³⁵⁹		166	131	297
1899 ²³⁶⁰		171	137	308
1900 ²³⁶¹		177	142	319
1901 ²³⁶²		180	144	324
1902 ²³⁶³		181	144	325
1905 ²³⁶⁴		183	145	328
1906 ²³⁶⁵		197	158	355
1907 ²³⁶⁶				303
1908 ²³⁶⁷	32	128	114	242
1909 ²³⁶⁸		229	164	393
1910 ²³⁶⁹		151	125	276
1912 ²³⁷⁰		243	181	424
1914 ²³⁷¹				410
1917 ²³⁷²	170			1423

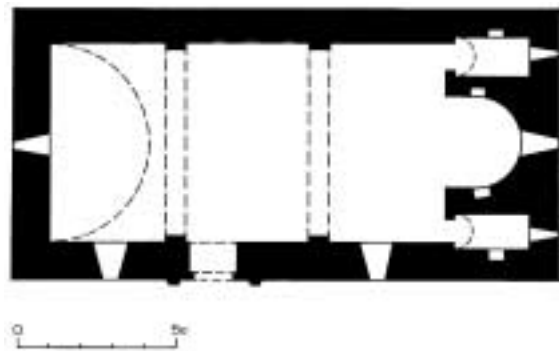
Կամո գյուղի հայության վերջին օրերը. 1990 թ. մարտի 8-ի դրությամբ գյուղում մնացել էր 12 հայ բնակիչ: Վերջիններս Մոսկվա՝ ԽՍՀՄ ժողովրդա-

2345. Նույն տեղում, գ. 3873, թ. 27-28:
 2346. Նույն տեղում, գ. 3874, թ. 30:
 2347. Նույն տեղում, գ. 3875, թ. 56-57:
 2348. Նույն տեղում, գ. 3877, թ. 29:
 2349. "Свод...", с. 86-87. Ի դեպ, մեկ այլ տվյալով գյուղն ունեցել է 24 տուն բնակիչ («Արձագանք», 1886, N 20, էջ 294):
 2350. ՀԱԱ, ֆ. 53, ց. 1, գ. 3880, թ. 72:
 2351. Նույն տեղում, գ. 3882, թ. 130:
 2352. Նույն տեղում, գ. 3884, թ. 226-227:
 2353. Նույն տեղում, գ. 3887, թ. 149:
 2354. Նույն տեղում, գ. 3889, թ. 148:
 2355. Նույն տեղում, գ. 3891, թ. 120:
 2356. Նույն տեղում, գ. 3895, թ. 77-78:
 2357. Նույն տեղում, գ. 3896, թ. 72-73:
 2358. Նույն տեղում, գ. 3899, թ. 146-147:
 2359. Նույն տեղում, գ. 3897, թ. 168:
 2360. ՀԱԱ, ֆ. 53, ց. 1, գ. 3903, թ. 126-127:
 2361. Նույն տեղում, գ. 3905, թ. 90-91:
 2362. Նույն տեղում, գ. 3906, թ. 96-97:
 2363. Նույն տեղում, գ. 3907, թ. 22-23:
 2364. Նույն տեղում, գ. 3912, թ. 265-266:
 2365. Նույն տեղում, գ. 3915, թ. 24:
 2366. ՀԱԱ, ֆ. 56, ց. 1, գ. 240, թ. 2:
 2367. ՀԱԱ, ֆ. 35, ց. 1, գ. 559, թ. 9:
 2368. ՀԱԱ, Պ156, ց. 18, գ. 764, թ. 116:
 2369. ՀԱԱ, ֆ. 53, ց. 1, գ. 3917, թ. 56-57:
 2370. Նույն տեղում, գ. 3919, թ. 61-62:
 2371. "Кавказский календарь на 1915 г.", с. 84.
 2372. **Ավետիսյան Մ. Մ.**, նշվ. հոդվ., էջ 166: Տվյալը թվում է չափազանցված և, ըստ այդմ, անիրական:

կան դեպուտատների համագումարին հղած նամակում նկարագրել էին գյուղում ստեղծված օրհասական վիճակը: Նույն օրը (մարտի 8-ին) ռուս զինվորների (հրամանատար՝ գեներալ-գնդապետ Շատալին) առաջնորդությամբ Ազատ և Կամո գյուղեր են ներխուժում 20 բեռնատարներով ժամանած ադրբեջանցիներ, որոնք, դուրս վռնդելով վերջին հայ բնակիչներին, մեկընդմիջ տիրանում են երկու գյուղերին²³⁷³: Հայրենի գյուղից արտաքսված բնակիչները փոխադրվում են Գետաշեն, որտեղ էլ մնում են մինչև 1991 թ. մայիսը՝ մինչև վերջինիս անկումը²³⁷⁴:

Եկեղեցի. Բաղշիկ գյուղատեղիում մինչև բռնագաղթը կիսավեր պահպանված եկեղեցին ակնհայտորեն ԺԷ դարի կառույց էր, թեև որմերի մեջ ագուցված ճարտարապետական ավելի հին բեկորներն ու խաչքարերը վկայում են, որ տեղում ավելի վաղ ժամանակներում էլ է եկեղեցի եղել:

1885 թ. մի վավերագրում եկեղեցին հիշված է Սր. Ամենափրկիչ անվամբ²³⁷⁵: Ունի միանավ թաղածածկ հորինվածք (արտաքին չափերն են՝ 17,40 x 8,65 մ): Երբեմնի երկթեք ծածկի տակ առնված թաղը (քանդված է) պահել են երկու գույգ որմնասյուների վրա հենված թաղակիր կամարները: Միակ մուտքը բացված է հարավային ճակատից: Լուսամուտները 6-ն են (3-ը՝ արևելքից, 2-ը՝ հարա-



ԿԱՄՈ (ԲԱՂՇԻԿ). Սր. Ամենափրկիչ եկեղեցու հասակագիծը

վից, մեկը՝ արևմուտքից): Մուտքն ու հարավային ճակատի արևելակողմի լուսամուտը ԺԹ դարի վերջին վերակառուցվել են: Եկեղեցին ամբողջությամբ կառուցված է անմշակ քարով, կրաշաղախով: Բացառություն են կազմում անկյունաքարերը, որոնք սրբատաշ են: Պատերի մեջ ագուցված են մեկ տասնյակից ավելի գեղաքանդակ, մասամբ նաև

2373. «Հայք», 1990, N 6, էջ 1:
 2374. **Կարապետյան Ս.**, ճշմարտությունը գոնե պատմության համար, «Օրեր», 1997, N 16, էջ 2-3:
 2375. ՀԱԱ, ֆ. 53, ց. 1, գ. 3877, թ. 29:



ԿԱՍՈ (ԲԱՂՇԻԿ). գյուղի տեսքը հարավ-արևելքից, հարավից և հարավ-արևմուտքից

արձանագիր խաչքարեր ու մի քանի տապանաքարեր, որոնք բոլորն էլ վերաբերում են ԺԲ-ԺԷ դարերին: Արձանագիրները ներկայացնում ենք ստորև.

Խաչքար. ագուցված է եկեղեցու հարավակողմի որմնասյան մեջ, չափերն են՝ 100 x 60 x 18 սմ, քիվին և վերին խաչաթևի երկու կողմերում՝ 2 սող.

Խ(ա)չս փրկութի(ւն) հոգո(ւ)ն Թրվ/էտին, թվ(ին) ՌԲ (1553):

Խաչքար. ագուցված է եկեղեցու արևմտյան ճակատում (արտաքուստ), չափերն են՝ 129 x 65 x 23 սմ, վերին խաչաթևի երկու կողմերում՝ 2 սող.

Թվ(ին) ՌԳ (1554):

Խաչքար. ագուցված է եկեղեցու մուտքի մեջ, չափերն են՝ 82 x 52 x 16 սմ, քիվին՝ 2 սող.

Ս(ուր)ք խ(ա)չս Էտգար(ին), Եղես/ապետ(ին), թվ(ին) Ռ-ՀԹ (1630):

Խաչքար. ագուցված է եկեղեցու հյուսիսային պատի մեջ, չափերն են՝ 124 x 68 սմ, քիվին՝ 1 սող.

Խ(ա)չս Շահ(ին^օ)...:

Խաչքար. տեղահանված ու ընկած է եկեղեցու ներսում, փլատակների մեջ, չափերն են՝ 97 x 57 x 16 սմ, քիվին՝ 2 սող.

Ս(ուր)ք / խ(ա)չս / Մար/եան/ին, Ամ/իրին, / Գո(ւ)-

լ/ումին, / Աղա/պէկ/ին:

Խաչքար. խորանի մեջ, չափերն են՝ 91 x 51 x 14 սմ, քիվին՝ 1 սող.

Խ(ա)չս Ռհանին:

Խաչքար. ագուցված է եկեղեցու հարավային պատի արևելյան անկյունում, ստորին խաչաթևի երկու կողմերում՝ 2 սող.

Խ(ա)չս փրկ/ու(թիւն) հոգ(ոյ)...:

Խաչքար. ագուցված է եկեղեցու հարավային պատի արևելյան անկյունում, երկարությունը՝ 97 սմ, ստորին մասում՝ 2 սող.

Խ(ա)չս հոգոն / ...ին:

Խաչքար. ագուցված է եկեղեցու խորանում, արևելքից բացված լուսամուտից ցած, չափերն են՝ 118 x 52 x 16 սմ, խաչաթևերի երկու կողմերում՝ 4 սող.

Խ(ա)չս Միս/իթ/ար/ին / հո/գ(ոյ)...:

Խաչքար. եկեղեցու ներսում՝ արևմտյան պատի տակ, չափերն են՝ 84 x 53 սմ, քիվին՝ 1 սող.

Ս(ուր)ք խ(ա)չս Հոռումին ք(ա)րէ/խ(աւս է):

Խաչքար. ագուցված է եկեղեցու հյուսիսային պատի մեջ՝ ներքուստ, չափերն են՝ 96 x 63 սմ, քիվին՝ կիսաեղծ 2 սող.

Խ(ա)չս փրկ(ութիւն)... /...եային:






ԿԱՍՍ (ԲԱՂՇԻԿ)։ Սբ. Ամենափրկիչ եկեղեցու որմերում ագուցված խաչքարերը

Գերեզմանոց. Բաղշիկ գյուղի գերեզմանոցը փռված է թեքաղիք սարալանջին և զբաղեցնում է ընդարձակ մակերես։ Ջգալի թիվ են կազմում ան-

մշակ սալատապանները։ Մի քանի սրբատաշ տապանաքարեր վերաբերում են ԺԹ դարին։ Դրանցից մեկի վրա ընթերցվում է.





ԿԱՍՈ (ԲԱՂՇԻԿ). Սբ. Ամենափրկիչ եկեղեցու որմերում ագուցված խաչքարերը

ԿԱՍՈ (ԲԱՂՇԻԿ). հատված գերեզմանոցի հին մասից և տապանաքար (1856)

Այս է տապան լուսահոգի Գանջու նահանգի Հաջիգեղի բնակիչ Միրզի որդի Յոհանեսին, վախճան է, որ է Ճաղարանց, 1856 ամի 7 ինճի(°) ամսի:

ԿԻՅԱՍԼԻ

Գտնվում է շրջկենտրոնից 20 կմ հյուսիս-արևմուտք՝ ծովի մակերևույթից 240 մ միջին բարձրության վրա:

Գյուղը հիմնել են նստակեցության անցած խաչնարած թուրքերը ԺԹ դարի վերջերին:

1886 թ. ունեցել է 15 տուն (71 շունչ)²³⁷⁶, 1908-ին՝ 115²³⁷⁷, 1914-ին՝ 46 բնակիչ²³⁷⁸:

2376. "Свод...", с. 86-87.
2377. "Кавказский календарь на 1910 г.", с. 291.
2378. "Кавказский календарь на 1915 г.", с. 143.

ԿՈՎԼԱՐՍԱՐԻ

Գտնվում է շրջկենտրոնից 23 կմ հյուսիս՝ ծովի մակերևույթից 240-250 մ բարձրության վրա:

ԺԹ դարավերջին գյուղը թուրք 8 կալվածատերերի սեփականությունն էր²³⁷⁹:

ԺԹ-Ի դարերին բնակչության թվաքանակին վերաբերող վիճակագրական սակավաթիվ տվյալների համադրումը ներկայացնում է հետևյալ պատկերը.

տարեթիվ	տուն	արական	իգական	միասին
1886 ²³⁸⁰	163	671	542	1213
1908 ²³⁸¹				1150

2179. ՀԱԱ, ֆ. 93, ց. 1, գ. 388, ք. 11-12:
2180. "Свод...", с. 82-83.
2181. "Кавказский календарь на 1910 г.", с. 292.

1914²³⁸²
1977²³⁸³

1095
914

Խորհրդային տարիներին միավորված էր Ղախի գյուղի հետ:

ՀԱՁԱԼԻ

Տեղադրություն. գտնվում է շրջկենտրոնից 28 կմ, Գանձակից 16 կմ հյուսիս-արևելք՝ ծովի մակերևույթից 190-200 մ բարձրությամբ միապաղաղ հարթության վրա:

Բնակչություն. տակավին 1864 թ. գյուղի թուրքերը մշտաբնակ չէին: Այդ առումով ուշագրավ է ուղեգրի՝ Հաջալի «գյուղ» այցելելու մանրամասները. «...արդյոք շուտով մենք կհասնենք քաթարական գյուղին: Նրանք հարցիցս տարակուսելով պատասխանեցին. –Մենք արդեն վաղուց Հաջալի գյուղում ենք: Կարող եք պատկերացնել իմ զարմանքը, երբ մերկ տափաստանի մեջտեղում իմ առաջնորդներն ինձ հավաստիացնում էին, թե ես քաթարական գյուղում էի...: –Իսկ որտե՞ղ են տները, որոնցում քաթարներն են բնակվում, որտե՞ղ են նրանց տնտեսական շինությունները: Որտե՞ղ են այգիները, արտադրամասերը, հարդանոցները...: ...նրանք մատնանշեցին մի փոս, որի կողքով անցնում էինք ասելով, –ահա մեր ձմեռային տները, իսկ ամռանը մենք բնակվում ենք փարախներում, և դրա համար է, որ այժմ կարելի չէ տեսնել ոչ տներ, ոչ տնտեսական մեր շինությունները, ոչ հարդանոցները...»²³⁸⁴:

Վիճակագրական մի քանի տեղեկագրերում արձանագրվել է Հաջալիի բնակչության հետևյալ թվաքանակը.

տարեթիվ	տուն	արական	իգական	միասին
1886 ²³⁸⁵	45	161	132	293
1907 ²³⁸⁶				338
1914 ²³⁸⁷				240

Խորհրդային տարիներին միավորված էր Լյաքի գյուղական խորհրդի հետ:

ՀԱՁԻՇԵՆ (ՀԱՁԻՔԵՆԴ)

Տեղադրություն. գտնվում է շրջկենտրոնից 8 կմ հարավ՝ սաղարթախիտ անտառների գրկում, ծովի

2382. "Кавказский календарь на 1915 г.", с. 143.

2383. «ԱՄՀ», հ. 3, էջ 191:

2384. **Мевес В.**, Очерки Елисаветопольского уезда, "Кавказ", 1865, N 42, с. 231 (ընթացում) "...скоро ли мы доедем до татарской деревни. Они, изумляясь моему вопросу, отвечали: "Да мы уже давно в деревне Гаджали". Можно себе представить, каково было мое удивление, когда мои вожатые среди голой степи уверяли меня, что я в татарской деревне!... -Где же дома, в которых живут татары? Где же их хозяйственные заведения? Где же те сады, фабрики, сенокосы ... они указали на яму, к которой мы подъезжали -говоря: вот наши зимние дома, а летом мы живем на кочевках, и оттого-то теперь нельзя видеть ни домов, ни хозяйственных наших заведений, ни сенокосов")

2385. "Свод...", с. 84-85.

2386. "Кавказский календарь на 1910 г.", с. 216.

2387. "Кавказский календарь на 1915 г.", с. 106.

մակերևույթից 1210-1290 մ բարձրության վրա, Ալ-հարակ (Գ-յոյգյոյ) լիճ տանող ճանապարհին:

Պատմություն. տեղում պահպանված կիսավեր եկեղեցին և խաչքարով գերեզմանոցը փաստում են Հաջիշենի գոյությունն առնվազն միջմարարում: Գրավոր աղբյուրներում, սակայն, գյուղն առաջին անգամ «Հաճիշին» անվամբ հիշատակվում է Փիլիպպոս կաթողիկոսի (1638-1655) կոնդակներից մեկում²³⁸⁸:

Ավանատեսները գյուղին նվիրած համառոտ նկարագրականներում գրել են. «տեղը գեղեցիկ է, անտառի մեջ, ձորի վրայ...»²³⁸⁹, «...թե տեղի դիրքը, թե անտառաւէտ զովասուն օդն և առողջարար ջուրը Հաջի-քէնդին տալիս են արդարև ամառանոցի արժանատրութիւն»²³⁹⁰:

Հաշվի առնելով հանգստի համար անհրաժեշտ բնական պայմանների առկայությունը՝ 1870 թ. կառավարությունը (Բուտայով նահանգապետի օրոք) որոշում է բնության այդ գոտրիկ անկյունում Գանձակ քաղաքի մեծահարուստների և պաշտոնյաների համար հիմնել ամառանոց²³⁹¹: Տեղացիներին էլ առաջարկվում է վերաբնակվել պատմական Բախշիք գյուղատեղիում: Բնակիչների մեծ մասն անմիջապես փոխադրվում և հիմնավորվում է նոր բնակավայրում. «Այստեղ մի քանի տարի յառաջ բնակելիս են եղել հայեր, որոնք ցրուել են ուրիշ գիւղեր, թողնելով իրանց շէնքերն և աւերակ, եկեղեցին իւր շրջապատ գերեզմանատնով»²³⁹²:

Կառուցապատում. ամառանոցային բնակավայրը հիմնվում է գյուղի բարձրադիր մասում և անվանվում Վերին թաղամաս: Բուն Հաջիշեն գյուղը Ներքին թաղն էր: Այդտեղ ապրող հայերը, եթե պաշտոնյա չէին, իրավունք չունեին Վերին թաղամասում բնակություն հաստատել²³⁹³: Ամառանոցային հատվածում կառուցվում էին «...արքունական տներ և բնակվում են պաշտոնական անձինք՝ սկսած նահանգապետից և փոխ-նահանգապետից...»²³⁹⁴: Ի դեպ, տակավին 1886 թ. ամառանոցի կալվածքը տիրապետելու խնդրով դատական վեճի մեջ էին գանձակեցի Աթայան եղբայրները²³⁹⁵:

ԺԹ դարի վերջերին Վերին Հաջիքենդն արդեն իրենից ներկայացնում էր մի փոքր քաղաք, որտեղ

2388. **Քարխտասարեանց Մ.**, Արցախ, էջ 48:

2389. «Նոր-Դար», 1890, N 125, էջ 3:

2390. «Արձագանք», 1886, N 19, էջ 280:

2391. «Նոր-Դար», 1885, N 131, էջ 2:

2392. «Արձագանք», 1886, N 19, էջ 280: Ի դեպ, 1889 թ. խնդրոստիկ մեկ այլ հոդվածագիր նշել է. «...Հաջի-Քենդն առաջները եղել է հայի գիւղ, որը ապացուցում է կիսաւեր հայոց եկեղեցով և բազմաթիւ հին գերեզմաններով. բայց տեղի ժողովուրդը հետզհետէ թողել է Հաջի-Քենդը և նրանից մի քիչ հեռու (2-3 վերստ) հիմնել մի նոր գիւղ «Բախշիկ» անունով...» («Նոր-Դար», 1889, N 144, էջ 3):

2393. «Նոր-Դար», 1890, N 125, էջ 3:

2394. «Նոր-Դար», 1885, N 131, էջ 2:

2395. «Արձագանք», 1886, N 19, էջ 280:

դուց ուխտատեղի, ըստ նմին և ամրափակել զշուրջ նորին, որոյ տարածութիւն արևելեան կողմն է քսան վեց սաժեն, մինչ յայն, ուր է Արքունի ձեռագրատունն, յարևմտեան կողմանէ է մինչև ցճանապարհ տասն և մի սաժեն ու կէս: Ի հիսսիսային կողմանէ տասն և հինգ սաժեն, և ի հարաւային կողմանէ մինչև ցճանապարհն տասն սաժեն, ուր է Հայոց հին գերեզմանատունն»²⁴¹¹:

Յավոք, նույն թվականի գարնանը բարերարը վախճանվում է, և եկեղեցու վերանորոգումը հետաձգվում է. «...եկիսաւետապօյցի Յակովբն Յովակիմեան Պարոնեանց, որ ցանկայր նորոգել զխախտեալ եկեղեցին Հաջիշէն գեղջ, նախքան ստանալ ներկայ հրամանի ըստ անակրնկալ դիպրածոյ անկեալ ի ներքոյ բեռնակիր սայլի իւրոյ, վախճանեալ է...»²⁴¹²:

Նույն 1884 թ., Ելիսավետապօյի վիճակի փոխանորդ Անանիա վարդապետ Համագասայանցը, դիմելով Վրաստանի և Իմերեթի հոգևոր կոնսիստորիային, վերստին ընդգծել էր Սբ. Հովհաննէս եկեղեցու անմխիթար վիճակը. «...այժմ թէպէտ աներակ, բայց կանգուն կան որմունքն և սիւնքն մինչ ցխարիսխ կամարացն, միայն առատադն եկեղեցւոյն և սեղանոյն փլեալ է և ամենայն քարինքն գտանին կուտակեալ ի մէջ եկեղեցւոյն, շուրջ զեկեղեցիս են գերեզմանք հայոց. կան որք ընդ հողով ծածկեալ մնան, և կան՝ որոց քարինք դամբարանացն տակաւին ...տարածութեամբ գերեզմանատեղեաց և պարապ գետնոյն են, ...ի հարաւային կողմն մերձ յեկեղեցին գտանին գերեզմանք հայազգի մնջեցելոց, իսկ յարևմտակողմն ծածկեալ են ընդ հողով...»²⁴¹³:

Նույն թվականին էլ հայտնվել էր մեկ այլ բարերար՝ գանձակեցի Սարգիս Հովհաննիսյան Աթախանցը, և խոստացել 1884 թ. հուլիսին վերանորոգել եկեղեցին, սակայն «ի պատճառս զբաղեալ գոլոյ նորա գանազան ծանր գործովք, յետաձգեալ է... և այնու թողեալ բանն առաց հետևանաց»²⁴¹⁴:

1880-ական թվականների վերջերին հայ բնակչությունը, որն ամառ ժամանակ կազմում էր մոտ 100 ընտանիք, իր հոգևոր կարիքները բավարարելու համար ամեն ջանքով ձգտում էր նորոգել հիանալի դիրք ունեցող գյուղամիջյան ավերակ եկեղեցին, որը «մօտ 100 տարվայ շէնք է, ինչպէս երևում է նրա սրբատաշ քարերի մի արձանագրութիւնից...»²⁴¹⁵: Կատարվել էր հանգանակություն. «Գումարը հասնում է մինչև այնքան, որքանով կարելի կը լինի եկեղեցին բոլորովին աւարտել, որովհետև մօտակայ եկեղեցիներն ևս խոստանում են օգնելու շինութեանը...»²⁴¹⁶:

Հայտնի է նաև, որ Բաքվում բնակվող գանձակեցի Սիմեոն Ստեփանյան Արզումանյանցը որոշել էր իր ծախսով կատարել նորոգման աշխատանքները²⁴¹⁷: Սակայն, ի հակադրություն Թիֆլիսի կոնսիստորիայի, որն այդ աշխատանքները սկսելու համար թույլատրություն էր տվել, Ելիզավետապոլի նահանգապետը 1892 թ. մերժել էր խնդրագիրը հետևյալ պատճառաբանությամբ. «...յօժարութիւն յայտնելով՝ յատկացնել ուրիշ տեղ, եթէ Արզումանեանցը ցանկանայ իւր ծախքով Հաջիշէն գիւղում շինել եկեղեցի: Հրամայեցին, որովհետև Ելիսաւետապօյի նահանգապետը դժուարանում է թոյլ տալ Հաջիշէն գիւղի եկեղեցու վերանորոգութիւնը. ուստի դարձնելով գործը, գրել հրաման Տիֆլիսի հայոց կոնսիստորիային, պատուէր տալ Ելիսաւետապօյի հոգ. կառավարութեան մաքուր դրութեան պահելու Հաջիշէնի աներակ եկեղեցին և նորա շուրջը եղած գերեզմանները իբրև նուիրական սրբավայր, իսկ այն հայազգիք, որոնք ամառ ժամանակ բնակում են Հաջիշէն գիւղում, եթէ եկեղեցու պէտք զգան կարող են տեղ խնդրել և նոր եկեղեցի կառուցանել»²⁴¹⁸: Նահանգապետը կառավարությանն ուղղված գրության մեջ ավելացրել էր, որ «...ի տեղի աներակ եկեղեցւոյն Հաճիշէնի ունի կառուցանել ուղղափառ եկեղեցի շրջապատիւ, ուստի և գերեզմանատունն ունի պահպանել յամբողջութեան...»²⁴¹⁹: Ի դեպ, նոր եկեղեցու կառուցման համար անհրաժեշտ գումարը, ըստ ինժեներ Ի. Վարդանովի նախահաշվի, կազմում էր 10 հազար ռուբլի²⁴²⁰:

Յավոք, շինությունը ոչ միայն չէր վերանորոգվել, այլև 1892 թ. հոկտեմբերին տեղն այցելած Սիմեոն քահանա Տեր Խաչատուրյանցը և Անանիա քահանա Շիրակունին արձանագրել էին եկեղեցու և գերեզմանների ավերումը: Մասնավորապես այդ մասին նրանք գրել են. «...անձամբ եկեալ յամառանցն Հաջիշէնու գտան զի աներակ եկեղեցիս տեղւոյն հիմնովին քայքայեալ կան և անդր գործին պարսկահպատակ տաճիկք, Հասան Հիւսէին օղին, Ախմէտ Հիւսէին օղին, Թազախ Ախմէտ օղին, Հանեփայ Մամատ Ալի օղին և Նարժափ Մամատ օղին, և ի հարցանելն թէ նոքա որո՞վ հրամանաւ փլեալ են հիմնովին յիշեալ եկեղեցին, պատասխանեցին, թէ հրամանաւ քաղաքական արխիտեկտորին Ելիսավետապօյու Մարչենկոյ և թէ վասն հիմնայատակ քակելոյն զաներակ եկեղեցին ստացեալ են վարձադրամս ի յիշեալ արխիտեկտորէն և թէ ի վերայ նոցա կարգեալ է ի կողմանէ յիշեալ արխիտեկտորէն վերակացու Դիմիտրի Չամետին գանձակեցի յունադաւան: Ի մուտ գործելն յիշեալ ան-

2411. ՀԱԱ, ֆ. 56Պ, ց. 12, գ. 402, ք. 8:

2412. Նույն տեղում, ք. 11:

2413. Նույն տեղում, ք. 12:

2414. Նույն տեղում, ք. 23:

2415. «Մշակ», 1890, N 85, էջ 1:

2416. «Նոր-Գար», 1887, N 138, էջ 1:

2417. Նոր-Գար», 1892, N 113, էջ 2:

2418. ՀԱԱ, ֆ. 56Պ, ց. 12, գ. 402: Նաև՝ «Արարատ», 1892, էջ 556-557:

2419. ՀԱԱ, ֆ. 56Պ, ց. 12, գ. 402:

2420. "Тифлисский листок", 1896, N 90, с. 2.

դամոյ և գործակատարի առ ի ցանկապատելոյ թէ քակեալ եկեղեցատեղին և թէ շուրջ նովա գերեզմանատունս ննջեցելոց, սակայն արգելք եղեն և հակառակեցան որպէս վերակացուն արխիտեկտորին և մշակք... մերձ առ աւերակ եկեղեցին գտանեցեալ երեքին ևս գերեզմանատունք քակեալ էին և ոսկերք ննջեցելոց սփռեալ ի հող երկրի...»²⁴²¹:

Հանգանակություններ էին իրականացվել նաև 1894 թ.²⁴²²:

ՂԱԴԻԼԻ

Գտնվում է շրջկենտրոնից 32 կմ հյուսիս՝ Կուրի գետափից 3 կմ հարավ, ծովի մակերևույթից 160 մ միջին բարձրության վրա:

Հիմնվել է Ի դարի սկզբներին իրարից 2-3 կմ հեռավորության վրա գտնվող ճմռեոցներում հաստատված խաշնարած ցեղերի համախմբման արդյունքում: Բնակչության թվաքանակին վերաբերող վիճակագրական տվյալների համադրումը ներկայացնում է հետևյալ պատկերը.

տարեթիվ	տուն	արական	իգական	միասին
1886 ²⁴²³	37	139	91	230
1908 ²⁴²⁴				182
1914 ²⁴²⁵				137

ՂԱՐԱԲԱՂԱՐ

Գտնվում է շրջկենտրոնից 22 կմ հյուսիս՝ Գանձակ գետի ձախ ափի մոտ, ծովի մակերևույթից 230-240 մ բարձրության վրա:

1886 թ. ունեցել է 61 տուն՝ 370 շունչ (226 ար., 144 իգ)²⁴²⁶, 1907-ին՝ 325²⁴²⁷, 1914-ին՝ 502 բնակիչ²⁴²⁸:

ՂԱՐԱՅԵՐԻ

Գտնվում է շրջկենտրոնից 23 կմ հյուսիս՝ ծովի մակերևույթից 248-258 մ բարձրության վրա:

Գոյացել է խորհրդային տարիներին: 1960 թ. ստացել է քաղաքատիպ ավանի կարգավիճակ²⁴²⁹:

ՂՋԼՁԱ

Գտնվում է շրջկենտրոնից 10 կմ հյուսիս-արևմուտք՝ Արթինաջուր գետի ձախ ափին, ծովի մակերևույթից 620-700 մ բարձրության վրա:

Նստակեցության անցած խաշնարած թուրք ցեղերը գյուղը զոյացրել են ԺԹ դարավերջին:

1886 թ. ունեցել է 12 տուն՝ 115 շունչ (64 ար., 51 իգ)²⁴³⁰, 1977-ին՝ 754 բնակիչ²⁴³¹:



ՂՋԼՁԱ. թուրքական դամբարան և տապանաքարեր (Ի դարի սկիզբ)

Գյուղի թուրքական գերեզմանոցում պահպանվել է Ի դարասկզբին կառուցված դամբարան (քյումբազ): Նույն գերեզմանոցում պահպանվել են նաև ԺԹ դարի վերջերով թվագրված արաբատառ թուրքերեն արձանագրություններով տապանաքարեր:

2421. ՀԱԱ, ֆ. 56Պ, գ. 12, գ. 402:
2422. "Кавказ", 1894, N 206.
2423. "Свод...", с. 76-77.
2424. "Кавказский календарь на 1910 г.", с. 265.
2425. "Кавказский календарь на 1915 г.", с. 131.
2426. "Свод...", с. 84-85.
2427. "Кавказский календарь на 1910 г.", с. 271.
2428. "Кавказский календарь на 1915 г.", с. 133.
2429. «ԱՄՀ», հ. 3, էջ 61:
2430. "Свод...", с. 78-79.
2431. «ԱՄՀ», հ. 3, էջ 162:



ՍԱՐՏՈՒՆԱՇԵՆ. գյուղի տեսքը եղնասար վանքի կողմից (արևմուտքից)

ՂՈՒՆԼԻ

Գտնվում է շրջկենտրոնից 15 կմ հյուսիս՝ ծովի մակերևույթից 240-250 մ բարձրության վրա:

Խորհրդային տարիներին միավորված էր Կով-լարսարլի գյուղի հետ:

1886 թ. Ղուխլիի հասարակությունը բաղկացած է եղել 214 ընտանիքից՝ 1087 շունչ (655 ար., 432 իգ)²⁴³²: 1907 թ. ուներ 1315 բնակիչ²⁴³³:

ՂՈՒՇԿԱՐԱ

Գտնվում է շրջկենտրոնից 15 կմ հյուսիս՝ ծովի մակերևույթից 375-390 մ բարձրության վրա:

1977 թ. ունեցել է 454 բնակիչ²⁴³⁴:

2432. "Свод...", с. 82-83.

2433. "Кавказский календарь на 1910 г.", с. 289.

2434. «ԱՄՀ», հ. 3, էջ 289:


ՍԱՐՏՈՒՆԱՇԵՆ (ՂԱՐԱԲՈՒԼԱՂ)

Տեղադրություն. գտնվում է շրջկենտրոնից 15 կմ հարավ-արևելք՝ Կուրակ գետի աջակողմյան վտակներից մեկի աջ արևմտահայաց ձորալանջին՝ ծովի մակերևույթից 1010-1140 մ բարձրության վրա:

Պատմություն. պատմական անվանումը մեզ չի հասել: Ղարաբուլաղ անվանաձևով հիշատակված է գյուղամիջյան եկեղեցու (1675) շինարարական արձանագրության մեջ: Նույն ձևով հիշվում է նաև հետագայում, ինչպես օրինակ, 1750 թ. մի վավերագրում. «Նիկողայոս քեխայ Ղարաբուլաղայ»²⁴³⁵:

Ավանդության համաձայն՝ «...այս գիւղը 500 տնից բաղկացած է եղել, բայց բարբարոս ժամանակները, պարսից բռնությունից ազատուելու համար չուել են Վրաստանի երկիրը, իբրև ապահով տեղ ապրելու

2435. «Արարատ», 1914, էջ 741:



ՄԱՐՏՈՒՆԱՇԵՆ. գյուղի տեսքը արևմուտքից և հարավից

համար: Այս գիւղացոց հետ է չուել և այս մահալի շատ ժողովուրդ, որոնց գիւղերի աներակների հետքերը հարիւրաւոր տեղեր երևում են: Բայց դարիս քառորդ թուականներում, երբ ապահովութիւն էր տիրում, շատերը և դրանց հետ մեր գիւղացի չորս տուն Վրաստանի Բոլնիս գիւղից կրկին յետ են դառնում իրենց հայրենի գիւղը: Այդ գաղթողներից դեռ կենդանի է Սև Սաքի անունով 95 տ. մի ծերունի և պատմում է թէ ինչպէս են գտել իրենց գիւղը աներակ դարձած. գիւղի առագ եկեղեցին անասնոց շինած, մէջը աղբով լիքն է եղել թուրքերի ձեռքից...»²⁴³⁶:

ԺԹ դարավերջին գյուղը Մանաշիդի, Բուզլուխի և Մարիսուի հետ եղել է Լուարսար և Պավել Մելիք-Բեգլարյանների ենթակայության ներքո²⁴³⁷:

Կառուցապատում. ԺԹ դարավերջին ականատեսը նշել է. «Իւր դիրքի շնորհիւ, գիւղը բաւական մաքուր է... Թէև ընդհանրապէս տները հասարակ են, բայց կան և մի քանի կանոնաւոր, երկյարկանի գեղեցիկ շինութիւններ»²⁴³⁸:

Բնակչութիւն. վիճակագրական առկա տվյալները ցույց են տալիս, որ ԺԹ-Ի դարերում գյուղի բնակիչների թվաքանակն ընդհանուր առմամբ անընդմեջ աճել է.

տարեթիվ	տուն	արական	իգական	ընդամենը
1832 ²⁴³⁹		30	19	49
1841 ²⁴⁴⁰	4	6	7	13
1851 ²⁴⁴¹	4	30	37	67

2438. **Լալայեան Ե.**, Գանձակի գաւառ, էջ 333:

2439. ՀԱԱ, ֆ. 93, ց. 1, գ. 50, թ. 394:

2440. ՀԱԱ, ֆ. 56, ց. 1, գ. 350, թ. 47:

2441. ՀԱԱ, ֆ. 56, ց. 1, գ. 2596, թ. 93:

2436. «Նոր-Դար», 1894, N 73, էջ 3:

2437. ՀԱԱ, ֆ. 93, ց. 1, գ. 388, թ. 61-62:



ՍԱՐՏՈՒՆԱՇԵՆ. Սբ. Աստվածածին եկեղեցուն հարող թաղամասը, տեսքը հարավ-արևմուտքից և հարավից, հատվածներ արևմտյան ճակատից

1876 ²⁴⁴²				174
1886 ²⁴⁴³	41	155	148	303
1889 ²⁴⁴⁴		161	146	307
1894 ²⁴⁴⁵	40			
1901 ²⁴⁴⁶		226	212	438
1908 ²⁴⁴⁷				583

1914 ²⁴⁴⁸				685
1917 ²⁴⁴⁹	80	387	269	656
1918 ²⁴⁵⁰	80	387	269	656

Եկեղեցի. Սբ. Աստվածածին եկեղեցին գտնվում է գյուղի կենտրոնում: Ունի եռանավ, բազիլիկ հորինվածք: Երկթեք ծածկի տակ առնված թաղակիր կամարները պահում են եւ 3 զույգ սյուներն ու որմնասյուները: Արևելքում կիսաբլուրակ խորանի եր-

2442. ՀԱԱ, ֆ. 56, ց. 1, գ. 6775, ք. 115-116:

2443. "Свод...", с. 88-89.

2444. ՀԱԱ, ֆ. 56, ց. 1, գ. 8583, ք. 46-47:

2445. «Նոր-Դար», 1894, N 73, էջ 3:

2446. ՀԱԱ, ֆ. 56, ց. 14, գ. 205, ք. 241-242:

2447. "Кавказский календарь на 1910 г.", с. 271.

2448. "Кавказский календарь на 1915 г.", с. 133.

2449. Ավետիսյան Մ. Մ., նշվ. հոդվ., էջ 166:

2450. ՀԱԱ, ֆ. 150, ց. 1, գ. 59, ք. 4:



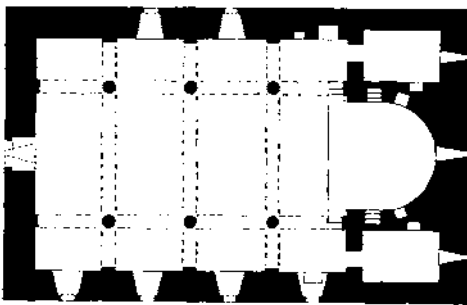
ՄԱՐՏՈՒՆԱՇԵՆ. Խաչաքանդակներ Սբ. Աստվածածին եկեղեցու արևմտյան ճակատում, արձանագրություններ հարավային ճակատից բացված լուսամուտներին, խոյակներից մեկը և մկրտարանի խորշի մեջ ազուցված խաչքարեր (ժե դար)

կու կողմերում ուղղանկյուն հատակագծով մեկական ավանդատներն են: Հյուսիսային պատի մեջ, իր ավանդական տեղում է մկրտարանի խորշը: Լուսավորությունն իրականացված է 10 լուսամուտների միջոցով (4-ը՝ բացված հարավային, 3-ը՝ արևելյան, 2-ը՝ հյուսիսային և 1-ը՝ արևմտյան ճակատից): Մուտքը բացված է արևմտյան ճակատից: Եկեղեցին կառուցված է կոփածո քարով, կրաշաղախով: Անկյունաքարերը և կառուցողական առավել պատասխանատու հատվածները շարված են

սրբատաշ քարով: Ունի բազմաթիվ արձանագրություններ.

Սբ. Աստվածածին եկեղեցի. արևմտյան ճակատին, բարավորից փոքր-ինչ վեր, ուղղանկյունաձև միակտոր սրբատաշ քարին՝ 10 տող.

Շնորհոք ամենակալին. մե(ն)ք Ղարապուլայի ժող(ո)վուրդս, մեծ | եւ փոքր շինեցինք ս(ուր)ք եկեղեցիս յիշ(ա)տ(ա)կ հոգոց մե|րոց եւ ամ(ենայն) անջեցելոց, ի հ(ա)ր(ա)յ(ե)տութե(ա)ն Տ(եառ)ն Պետրոսի, ի | թագաւորութե(ա)ն Պարսից Շահ Սի(ւ)լէմանի, (ի) խանութե(ա)ն. երկրիս եւ Ե(ո)ւ-



1 2 3 4 5

ՄԱՐՏՈՒՆԱՇԵՆ. խաչքար՝ ազուցված Սբ. Աստվածածին եկեղեցու արևմտյան ճակատում և եկեղեցու հատակագիծը

դուրլու խանին եւ պար(ո)նութեան) / գեղիս Ֆարգալի պէկին, Տարուղէն Մուրտուզա դուլին, տանուտէր՝ Տ(է)ր Սիմէօն, Տ(է)ր Ակոբ, Տ(է)ր Ազարիէն, Տ(է)ր Դ(ա)ւ(ի)թ, / գր(ա)զ(ի)ր Ազարիա, Շահն(ա)-զ(ա)ր, Սարուխ(ա)ն, Աւան, որ ջերմեռա/նդ սիրով աշխ(ա)տ(ե)ցին. ես մեղ(աւո)ր Դ(ա)ւ(ի)թ էր(ե)ցս գրեցի / թվ(ին) ՌՃԻԵ (1676), որ կ(ա)րդաք մէկ բերան ող(ո)րմի ասէք, ամէն:

Գրակ. Մատենադարան, Կաթողիկոսական դիվան, թղթ. 1, վավ. 3: ԳԱԹ, Ս. Քանայանի ֆ., գ. 2, ր. VI, գ. 44 ք. 34-35:

Հրատ. «Նոր դար», 1894, N 73, էջ 3: **Քարխոտարեանց Մ.**, Արցախ, էջ 253, **Լալայան Ե.**, Գանձակի գաւառ, էջ 333: «Դիվան...», V, էջ 241:

Ծանոթ. վիմագրի առաջին ընդօրինակության հեղինակն է Ս. Քանայանը:

Արձանագրության նախօրինակը (21,5 x 15 սմ չափի կապույտ թուղթ) սակավադեպ պահպանված մնուչ է, որից օգտվել է փորագրողը, ընդ որում Մատենադարանում պահվող ձեռագրի և վիմագրի միջև առկա են հետևյալ էական տարբերությունները:

Փոխարեն՝ *Ֆարգալի պէկին, Տարուղէն Մուրտուզա դուլին*-ի, ձեռագրում նշված է՝ *Գամգալի բէկին, պարչէն Մուրթուզ աղէն*, փոխարեն՝ *տանուտէր*-ի, ձեռագրում կա՝ *շենիս տանուտէր*, փոխարեն՝ *Սարուխ(ա)ն, Աւան*-ի, ձեռագրում կա՝ *Սարուխասն Աւանի որդի*: Կան նաև ավելի մանր այլ տարբերություններ:

Ի դեպ, *գրգր* հապավված բառն իբրև անձնանուն է վերծանվել («Դիվան...», V, էջ 241), մինչդեռ ձեռագրում նշված է *գրագիր*:

Սբ. Աստվածածին եկեղեցի. ճակատակալ նույն քարի աջ կողմում՝ 11 տող.

Ես խօծա Անտոնս սակաւ օգ/նական եղէ / ս(ուր)ք եկեղեց/ոյս վարձուն. յիշ(ա)տ(ա)կ ինձ / եւ կ(ո)ղ(ա)կցցին / Մարիանին / եւ որդոցն / Գասարիին, / Մերքում(ին):

Գրակ. ԳԱԹ, Ս. Քանայանի ֆ., գ. 2, ր. VI, գ. 44 ք. 35:

Հրատ. **Քարխոտարեանց Մ.**, էջ 253: «Դիվան...», V, էջ 242:

Ծանոթ. վիմագրի առաջին ընդօրինակության հեղինակն է Ս. Քանայանը:

Սբ. Աստվածածին եկեղեցի. ճակատակալ նույն քարի ձախ կողմում խաչաքանդակից ներքև՝ 3 տող.

Մ(ուր)ք խ(ա)չս բարեխօս / Շահն(ա)զ(ա)րին:

Գրակ. ԳԱԹ, Ս. Քանայանի ֆ., գ. 2, ր. VI, գ. 44, ք. 35):

Հրատ. **Քարխոտարեանց Մ.**, էջ 253: «Դիվան...», V, էջ 242:

Ծանոթ. վիմագրի առաջին ընդօրինակության հեղինակն է Ս. Քանայանը:

Սբ. Աստվածածին եկեղեցի. խաչքար, ճակատակալ քարից վեր, ձախ կողմում՝ 4 տող.

Մ(ուր)ք / խ(ա)չս / բար(ե)խ(ա)ս / Ազարին:

Հրատ. «Դիվան...», V, էջ 241:

Սբ. Աստվածածին եկեղեցի. խաչքար, ճակատակալ քարից վեր, աջ կողմում՝ 7 տող.

Մ(ուր)ք / խ(ա)չս / բար(ե)խ(ա)ս / Գրի/զ/որին:

Հրատ. «Դիվան...», V, էջ 242:

Սբ. Աստվածածին եկեղեցի. խաչքար, նախորդներից վեր՝ *Մուրք խ(ա)չս բարեխ(ա)ս Շատախեցի Տեր Դաւթ(ին):*

Հրատ. «Դիվան...», V, էջ 242:

Ծանոթ. Շատախ գյուղի (այժմ՝ գյուղատեղի) մասին տե՛ս էջ 249-250: Տեր Դավիթը հեղինակել է մի շարք ձեռագրեր:

Սբ. Աստվածածին եկեղեցի. արևմտյան ճակատի նեղ պատուհանի վերևում՝

Ղազ(ա)ր յիշէք:


Հրատ. «Դիվան...», V, էջ 243:

Եկեղեցին 1892 թ. ենթարկվել էր նորոգման. այդ մասին հաղորդող արձանագրությունները փորագրված են արևմտյան ճակատին՝ մուտքի բարավորին, քիվից ներքև զետեղված քարին և հարավային ճակատից բացված լուսամուտների սրբատաշ գլխաքարերին: Ահա դրանք.

Սբ. Աստվածածին եկեղեցի. բարավորին՝ 5 տող

Ընդլայնումն / դրանս յ(ի)շ(ա)ղ(ա)կ է Գանձ(ա)-կեցի / տիկին Եղիսապետի ամուսնոյ / Մարտիրոսի Ստեփանեացի. / 1892 ամի:

Հրատ. առաջին անգամ:



Դանիել քահանա Տեր-Սիմեոնյան Տեր-Քարաղամյանց

Սբ. Աստվածածին եկեղեցի. քիվից ներքև՝ 6 տող.

Շրջապատ կարնիզ ս(ուր)ք տաճա/րիս շինեցաւ արդեամբք պօ/տապօլկովնիկ Թեմուրազ բեկի | որդի Աղէքսանդր բեկին | Մելիք-Բեկլարեանց, | 1892 ա-մի:

Հրատ. առաջին անգամ:

Սբ. Աստվածածին եկեղեցի. լուսամտի գլխակալ քարին՝ 2 տող.

Լուսամուտս յիշատակ է Եսխշի | Սարգիսեան Դալիթեանց, 1892 ամի:

Հրատ. առաջին անգամ:

Սբ. Աստվածածին եկեղեցի. լուսամտի գլխակալ քարին՝ 2 տող.

Այս լուսամուտս յիշատակ է Եղսապետի / Ծատրեան, որ ետ շ(ի)ն(ե)լ որդի | տրա Գրիգոր Ծատրեանց, 1892 ամի:

Հրատ. առաջին անգամ:

Հայտնի է, որ 1899 թ. ընթացող վերանորոգման աշխատանքներն անավարտ են մնացել նյութական միջոցների սղության պատճառով²⁴⁵¹:

1917 թ. գյուղի հասարակությունը կրկին ձեռնամուխ է եղել նորոգել եկեղեցին, որի համար նախատեսված ծախսը կազմել է 1270 ռ.²⁴⁵²:

Իշխանությունների կողմից եկեղեցին փակվել է 1928 թ.²⁴⁵³:

2451. ՀԱԱ, ֆ. 56, գ. 6, գ. 373, ք. 53:

2452. ՀԱԱ, ֆ. 56, գ. 4, գ. 811, ք. 1:

2453. ՀԱԱ, ֆ. 409, գ. 1, գ. 2658, ք. 12:

Քահանա. գյուղի ծխատեր քահանաներից հայտնի է Սիմեոն Տեր-Սարգսյան Տեր-Քարաղամյանցը: Ծնվել է 1785 թ., կրթվել Եդիս քահանա Տեր-Սանվելյանի մոտ: 1818 թ. քահանա է ձեռնադրվել Ղարաչինար գյուղի Սբ. Աստվածածին եկեղեցում և քահանայագործել Ղարաբուլաղ գյուղում²⁴⁵⁴: Հայտնի է, որ 1857 թ. եղել է գյուղի միակ ծխատեր քահանան²⁴⁵⁵: Ունեցել է 4 որդի. Դանիել (ծնվ. 1832 թ.), Մովսես (ծնվ. 1835 թ.), Մերոբ (ծնվ. 1838 թ.), Եփրեմ (ծնվ. 1842 թ.): Նրանցից ավագը՝ Դանիելը, որպես ծխական քահանա, հաջորդել է հորը և արժանի է առանձնահատուկ հիշատակման: Քահանա է ձեռնադրվել 1858 թ. և ավելի քան կես դար հովվել է իր հոտը: Հատկանշական է, որ երբ 1910 թ. կազմվում էին գավառի հոգևորականության ծառայողական ցուցակները, արդեն 81-ամյա Դանիել քահանայի անունով լրացված թերթիկի «Ընդունա՞լ է իր պաշտօնում» հարցին պատասխանված է՝ «Ընդունակ է»: Ուներ երկու որդի՝ Լևոն (ծնվ. 1859 թ.) և Թեոդորոս (ծնվ. 1875 թ.)²⁴⁵⁶:

Ժամանակակիցները հիացմունքով են խոսել փայտի գեղարվեստական մշակման հանդեպ Դանիել քահանայի ունեցած նախասիրության մասին և նրա պատրաստած քանդակագարդ սկուտեղները համարել են արվեստի իսկական ստեղծագործություններ. «...ծխական քահանայ Տեր-Դանիելը շատ հմուտ է հիսնութեան, տակառագործութեան և մանաւանդ փայտի վերայ քանդակագործութեան մէջ: Եւ այդ բոլորը սովորել է ինքն իրան, առանց վարպետի: Տեր-հայրը ամբողջ օրը պարապում է իւր արհեստով, իսկ նշանաւոր են մանաւանդ տէր-հօր քանդակած մատուցարանները, որ հիացնում են քանդակագործներին: Մինչև անգամ նորանից ընծայ է գնացել Վեհափառին և շատ եպիսկոպոսներին...»²⁴⁵⁷: Նաև՝ «Սկզբում, երբ արժ. Դանիել քահանան ձեռնադրուել է այս գիւղի վրայ 7-8 տուն է եղել: Պարապութիւնից ստիպուած տէր հայրը մի քանի արհեստներ է սովորել, գիտէ լաւ «խաչկալներ» շինել. տախտակագործութիւն, հիսնութիւն և ընկուզենու փայտից գեղեցիկ սկուտեղայ շինել գիտէ: Այդ սկուտեղներից նուէր է տուել Գեորգ, Մակար կաթողիկոսներին և այլ յայտնի մարդկանց...»²⁴⁵⁸:

Պատմական հուշարձաններ

Սբ. Կիրակոս մատուռ. գտնվում էր գյուղի գերեզմանատան հին մասում. «...կայ մի փոքրիկ մատուռ, որ գիւղացոց համար ուխտատեղի է: Աւանդութիւնն ասում է, որ դա Ս. Կիրակոս ճգնաւորի մատուռն է»²⁴⁵⁹:

2454. ՀԱԱ, ֆ. Պ56, գ. 12, գ. 531, գ. 532, 533:

2455. ՀԱԱ, ֆ. Պ56, գ. 18, գ. 542:

2456. ՀԱԱ, ֆ. Պ57, գ. 3, գ. 48, ք. 12-13:

2457. «Մեղու Հայաստանի» 1881, N 34, էջ 2:

2458. «Նոր-Դար» 1894, N 73, էջ 3:

2459. Նույն տեղում:



ՍԱՐՏՈՒՆԱՇԵՆ. Բրտիչեն (Դուլուս) գյուղատեղին և եկեղեցին

Բրտիչեն (Դուլուս). գտնվում է Մարտունաշենից 0,5 կմ հարավ-արևմուտք. գյուղատեղի է եկեղեցու և գերեզմանատան ավերակներով. «Գիւղիս դիմաց դէպի արևմուտք կայ մի փոքրիկ եկեղեցի, առանց

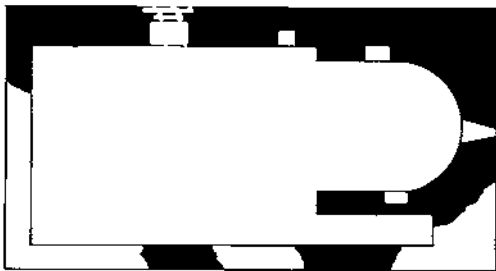
արձանագրութեան. եկեղեցու չորս կողմը շինութեան հետքեր են երեւում և ինչպէս աւանդութիւնը պատմում է, այդտեղ բնակուելիս են եղել 50 տ. բրուտներ. ամբողջ աւերակը լցուած է բրուտների



ՄԱՐՏՈՒՆԱՇԵՆ. Բրտիշեն (Դուլուս) գյուղատեղիի գերեզմանոցը և տապանաքարեր

խեղեղեն շինուածքների կտորտանքներով»^{2459*}: Հայտնի է, որ 1804 թ. Դուլուսը շեն էր և ուներ 12 տուն (25 ար. 20 իգ.) հայ բնակիչ²⁴⁶⁰:

Բրտիշենի եկեղեցին ունի միանավ թաղածածկ հորինվածք: Կառուցված է անմշակ քարով, կրաշաղախով: Սրբատաշ են միայն մուտքի անկյունաքարերը:



ՄԱՐՏՈՒՆԱՇԵՆ. Բրտիշեն (Դուլուս) գյուղատեղիի եկեղեցու հատակագիծը

Համեմատաբար բարվոք վիճակում է խորանին հարող հատվածը, իսկ մնացածը կանգուն է հազիվ 2 մ բարձրությամբ: Միակ մուտքը բացված է հյուսիսային ճակատից: Ունի միայն մեկ ավանդատուն՝ խորանի հարավային կողմում:

2459*. Նույն տեղում:
2460. "Акты...", т. II, с. 596.

Ըստ հորինվածքային և կառուցողական առանձնահատկությունների՝ Բրտիշենի եկեղեցին կառուցվել է ԺԷ-ԺԸ դարերում:

1989 թ. կիսավեր եկեղեցու հյուսիսային կողմում տարածվող գերեզմանոցում տեղահանված տեսանք ԺԸ դարին վերաբերող երկու սալատապանների՝ հետևյալ վիճակներով.

Տապանաքար. չափերը՝ 160 x 55 x 33 սմ, 4 տող.

Այս է տապան / Սարքսի որդի Վարթանին, / քվին Ռ-ՃՀԸ (1729):

Հրատ. առաջին անգամ:

Տապանաքար. չափերը՝ 119 x 40 x 28 սմ, 7 տող.

Այս է տ/ապան / Ղազարի որ/թի Գալուստին, / Ռ-ՃՁԷ (1738):

Հրատ. առաջին անգամ:

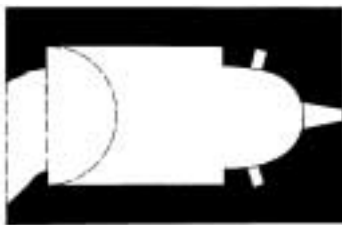
Կուսանաց անապատ. գտնվում է Մարտունաշենից 3,5 կմ հարավ-արևմուտք: 1894 թ. անդրադառնալով այս հուշարձանին՝ Գ. Աշոտյանը նշել է. «...Գիւղին կից կայ մի եկեղեցի, որ գիւղացիք անուանում են «Կուսանաց անապատ»: Եկեղեցու վրայ արձանագրութիւն չկայ, բայց կիսականգուն են երկու միաբանութեան խուցեր»²⁴⁶¹:

Կառուցված է եղել անմշակ քարով, կրաշաղախով: Շինարվեստը բնորոշ է ԺՁ-ԺԷ դարերին:

2461. «Նոր-Պար» 1894, N 73, էջ 3:



ՄԱՐՏՈՒՆԱՇԵՆ. Կոսակալի եկեղեցին և խաչքար




ՄԱՐՏՈՒՆԱՇԵՆ. Կոսակալի եկեղեցու հատակագիծը

1980 թ. Կուսանաց անապատի միաբանական սենյակներն արդեն իսպառ ավերված էին, իսկ եկեղեցուց պահպանվել էր միայն խորանին և հյուսիսային ճակատին՝ մկրտարանի խորշով հանդերձ հարող հատվածները:

Կոսակալ. այս անվամբ հայտնի գյուղատեղին կիսավեր եկեղեցով հանդերձ, գտնվում է Մարտունաշենից 2 կմ հարավ՝ գրեթե դեմ հանդիման «Միջի վանքին»՝ ձորակի ձախակողմի անտառապատ հարթակի կենտրոնում: Արևմտյան ճակատը, որ կողմից և բացված է եղել միակ մուտքը, իսպառ ավերված է: Ունի միանավ թաղածածկ հորինվածք: Կառուցված է անմշակ քարով, կրաշաղախով: Շուրջը նկատելի են այլ շինությունների, հավանաբար, միաբանական սենյակների փլատակներ, ինչպես նաև գյուղատեղիի մնացորդներ:

Ըստ հորինվածքային և կառուցողական առանձնահատկությունների՝ Կոսակալի եկեղեցին կառուցվել է ԺՁ-ԺԷ դարերում:

1989 թ. հնավայրի տարածքում միայն մեկ արձանագրություն գտանք.



ՍԱՐՏՈՒՆԱՇԵՆ. «Միջի վանք». տեսքը՝ հարավից, հյուսիսային որմը մերջուտտ, արևմտյան ճակատը և մերջին տեսքը դեպի արևմուտք

Խաչքար. ընկած էր եկեղեցու ներսում, չափերը՝ 72 x 57 x 28 սմ, ստորին մասում՝ կիսաեղծ 2 տող.

ԹՎ(ի)ն ՈԼԹ (1190) է(ր). | Ա(ստուա)ծ ողորմի Սարգսի:

Հրատ. «Դիվան...», V, էջ 239:

Տապանաքար. եղել է գերեզմանոցում.

Ամփերին, Մելիցքու, Բուրխտ. քվին Ռ. (1551):

Հրատ. **Քարխուտարեանց Մ.**, Արցախ, էջ 256: «Դիվան...», V, էջ 243:


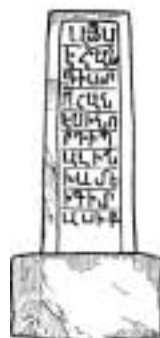

«Միջի վանք». գտնվում է Մարտունաշենից 4 կմ հարավ՝ Կոսակալի արևելյան կողմում՝ ձորակի աջ ալունկին: Միջին վանք անունով հայտնի գյուղատեղի է՝ կիսավեր եկեղեցով և գերեզմանոցով: Եկեղեցին կառուցված է կիսամշակ և անմշակ քարով: Ունեցել է մեկ զույգ որմնասյան վրա հենված երկթեք ծածկի տակ առնված կիսաշրջանաձև թաղ, որն ամբողջապես փլված է: Քանդված է նաև եկեղեցու հյուսիսարևելյան անկյանը հարող մասը (թափվել է ձորը): Միակ մուտքը բացված է հարավային ճակատից: Լուսավորությունն իրականացվել է դեպի ներս լայնացող 6 լուսամուտների միջոցով, որոնցից 3-ը բացված են արևելյան և 1-ական՝ մնացած ճակատներից:



ՍԱՐՏՈՒՆԱՇԵՆ. «Միջի վանք» եկեղեցու հատակագիծը

Ըստ հորինվածքային և կառուցողական առանձնահատկությունների՝ «Միջի վանքի» եկեղեցին կառուցվել է ԺՁ-ԺԷ դարերում:

Եկեղեցու ներսում և բակում տարածված գերեզմանատանը պահպանվել են տապանաքարեր ու խաչքարեր (բոլորը տեղահան, մի մասը բեկորված): Դրանցից մի քանիսն արձանագիր են.





ՄԱՐՏՈՒՆԱՇԵՆ. «Միջի վանք»-ի ներսում և շուրջը տարածված գերեզմանոցում պահպանված խաչքարեր ու տապանաքարեր

Խաչքարի բեկոր. եկեղեցու ներսում, չափերը՝ 58 x 65 x 15 սմ, ստորին մասում՝ 3 տող.

*Ամիր Ասաթ / կենկ(նե)ցի խ(ա)չս / զիս (յ)իշող
Ա(ստու)ծ(ոյ) ա(ր)հ(նուած) է:
Հրատ. առաջին անգամ:*

Խաչքար. հարավային որմնասյան ստորին մասում՝ 4 տող.

*Խաչս / Վարդուկայ որդին Ա(ստու)ծ(ոյ):
Հրատ. առաջին անգամ:*



ՄԱՐՏՈՒՆԱՇԵՆ. «Ձորի խաչ»

ՄԱՐՏՈՒՆԱՇԵՆ. «Երի վանք»

Խաչքար (բեկոր). հյուսիսային պատին արտաքուստ եղել է. **ԹՎ(ին) ՌԴ (1555):**

Հրատ. «Գիվան...», V, էջ 239:
Ծանոթ. 1989 թ. տեղում չէր:

Խաչքար. չափերը՝ 120 x 49 x 15 սմ, 2 տող.

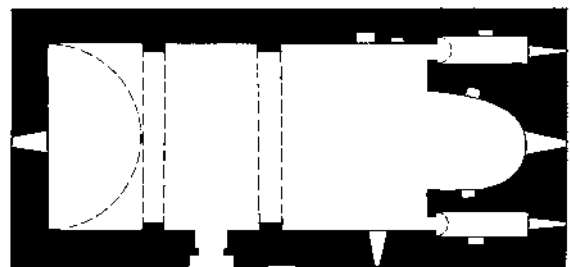
Թիւրայմիշին, իւ(ր) կող(ա)յկ(ի)ց Շիրինին:
Հրատ. «Գիվան...», V, էջ 239:

Խաչքար (բեկոր). նախորդների մոտ՝ 1 տող.

Այս [է]... [Մ]ս]իթարին:
Հրատ. «Գիվան...», V, էջ 240:

Խաչքար. գեղաբանդակ, ճակատակալ քարից վերև, կենտրոնում, ստորին մասում՝ ելնդագիր 3 տող.

Ես Միմէօն անարժ(ա)ն էր(ե)ցս կանգնեցի / զս(ուր)ք իս(ա)չս եւ ս(ա)կաւ աշխ(ա)տ(ե)ցի (ի) վ(ե)-ր(ա) ս(ուր)ք եկեղեցոյս, (որք) երկիրսպազանէք եւ զիս յիշ(ե)ց(ե)ք:
Գրակ. ԳԱԹ, **Սարգիս Քանայան** ֆոնդ, ց. 2, ք. VI, գ. 44 թ. 35:



ՄԱՐՏՈՒՆԱՇԵՆ. «Երի վանք»-ի հատակագիծը

Հրատ. **Բարխուտարեանց Մ.**, էջ 253: «Գիվան...», V, էջ 240:
Ծանոթ. վիճագրի առաջին ընդօրինակության հեղինակն է Ս. Քանայանը:



ՄԱՐՏՈՒՆԱՇԵՆ. «Երի վանք». հարավային ճակատից բացված մուտքը, հյուսիսարևմտյան որմնասյան մեջ ազուցված խաչքարը (1271 թ.), եկեղեցու ներքին տեսքը դեպի արևելք և արևմուտք

Խաչքարի բեկոր. չափերը՝ 45 x 60 x 13 սմ, եկեղեցու հարավային կողմում (բակում), ստորին մասում՝ 4 տող.

Այս եայ խաչ(ս) | հոգո(ւ)ն | Հայեաթ|ին:
Հրատ. «Գիվան...», V, էջ 240:

Խաչքար. գերեզմանոցում, չափերը՝ 152 x 62 x 20 սմ.
Փրկու(թ)ի(ւն) հոգ(ու)ն Փարին, թվ(ին) Ռ-Է (1558):

Հրատ. առաջին անգամ:

Խաչքարի բեկոր. եկեղեցու ներսում, կողին 10 տող, չափերը՝ 43 x 33 x 15 սմ.

Յանուն Ա(ստուծո)յ. | ՌԻԱ (1172) թ|ուական|ութեանն | հայոց. ե|ս Գ|իրոզ կա|նգնեցի զ|ստրք Յո-վ|լանէս ի ք|(արե)խասս...:

Հրատ. առաջին անգամ:

Տապանաքար. տեղահան-ընկած եկեղեցու ներսում, չափերը՝ 64 x 49 x 9 սմ, արևմտյան նեղ կողին և հարավային երեսին՝ 14 տող.

Թվ(ին) Ռ-ԾԳ (1604). Շ|սի Ապ|ազն երկ./ այս | է հան|զիստ | Ռհան|էսին ո|րդի Պ|ալին | խամէ | իզիտ | ասիք(°):

Հրատ. առաջին անգամ:

Տապանաքար. եկեղեցու հարավային կողմում տարածված գերեզմանոցում, չափերը՝ 170 x 62 x 26 սմ.

Թվ(ին) Ռ-ԽԷ (1598). | ես Ադէս(°), | Խաչեսիր, | Վարդան, | ծնող իմ՝ | Մարգ(ար)իդ՝ | ողորմի | ասի:

Հրատ. «Գիվան...» V, էջ 240 (թվականը չունեն):

Տապանաքար. բակում, 6 տող.

...կա(ն)կ(ն)եց(աք)...| զխաչս եղբա(ւր) մեր | Պալին, կ(ո)ղ(ա)կց(ի)ն իւր...|խալիտին իւրոն Տէր | Ազարին հ(ո)զ[ոյն]...| թվ(ին) Ռ-ԾԸ: (1609):

Հրատ. «Գիվան...», V, էջ 240:



ՍԱՐՏՈՒՆԱՇԵՆ. «Նրի վանք». խաչքարեր և խաչքարերի բեկորներ



Տապանաքարի բեկոր. օրորոցածև, չափերը՝ 152 x 62 x 20 սմ, կողին՝ 4 սող

Ես Տեր / դ...ի...ս խ(ա)չս / կ(ա)նգնեցի իմ / ...
Հրատ. առաջին անգամ:

«Ձորի խաչ». գյուղից 4,2 կմ հարավ կողք կողքի կանգուն են ԺԳ դարի գեղաքանդակ, սակայն անարձանագիր երկու խաչքարեր: Հնավայրը հայտնի է «Ձորի խաչ» անվամբ:

«Երի վանք». գտնվում է Մարտունաշենից 5 կմ հարավ և շրջապատված է փարթամ անտառներով: Հնավայրը գյուղատեղի է՝ կանգուն եկեղեցով և ավերված միջնադարյան գերեզմանոցով: Եկեղեցին միանավ, թաղածածկ հորինվածքով արևելք-արևմուտք ուղղությամբ ձգված շինություն է, որի երկթեք ծածկի տակ առնված տանիքը ներքուստ հենված է երկու զույգ թաղակիր կամարների վրա: Միակ մուտքը բացված է հարավային ճակատից: Ունի խիստ նեղ 3 լուսամուտ, որի պատճառով էլ եկեղեցու ներսը բավականաչափ խավար է: Հյուսիսային պատի մեջ՝ իր ավանդական տեղում, պահպանվում է մկրտարանի խորշը: Պատերի մեջ ագուցված են միջնադարյան արձանագիր ու անարձանագիր բազմաթիվ խաչքարերի բեկորներ:

Ըստ հորինվածքային և կառուցողական առանձնահատկությունների՝ Երի վանքի եկեղեցին կառուցվել է ԺԶ-ԺԷ դարերում:

Խաչքար. եկեղեցու ներսում ծառայում է իբրև որմնայուն, տեղադրված է գլխիվայր, չափերը՝ 130 x 76 x 43 սմ, ստորին մասում՝ 5 տող.

Թ(վին) ՉԻ (1271). | ես Աւտար որդիի Մանասի կան(գն)եցի զխաչս | ինձ եւ եղբար իմոյ...:

Հրատ. **Քարխոտարեանց Մ.**, Արցախ, էջ 254: «Դիվան...», V, էջ 243:

Տարընթերցում. «Դիվանում» *Աւտար* անձնանունը ընթերցվել է՝ *Տաւտար*:

Խաչքարի բեկոր. ընկած է խորանի մեջ, չափերը՝ 45 x 51 x 11 սմ, 4 տող.

Կանգնեցի զխաչս ի բարեխա(ւ)ութ(իւն) հար իմո, որք կարդէք, յիշեցէք | ընդ նմին եւ զարարող խաչիս Սել/...

Հրատ. առաջին անգամ:

Խաչքար. ագուցված է խորանի մեջ հարավային պատին, հորիզոնական դիրքով, չափերն են՝ 68 x 40 x 26 սմ, 3 տող.

Մուտ քահան(ա)յ Ազարի/հային, յիշող Ա(ստու)-ծ(ոյ) ա(ւր)հ(նուած) է, | ամենկին:

Հրատ. առաջին անգամ:

Տապանաքար. գտնվելիս է եղել եկեղեցու հարավային կողմում. *Այս է տապան Գրիգոր եպիսկոպոսի Գանձակեցոյ:*

Հրատ. «Նոր-Դար», 1894, N 73, էջ 3: **Քարխոտարեանց Մ.**, Արցախ, էջ 255: **Լալայեան Ե.**, Գանձակի գաւառ, էջ 334: «Դիվան...», V, էջ 243:

Ծանոթ. Լալայանի մոտ՝ *Այս է հանգիստ ստոր Գրիգորայ Գանձակայ եպիսկոպոսին:*

1970 թ. Մարտունաշենում համագյուղացիների նախաձեռնությամբ կառուցվել է Հայրենական մեծ պատերազմում զոհված 103 մարտունաշենցիների հիշատակը հավերժացնող հուշարձան: Գյուղից պատերազմին մասնակցել են 165 զինվոր: Նրանցից Վաղինակ Միմոնի Ջաքարյանն արժանացել է Խորհրդային Միության հերոսի կոչման:

Մարտունաշենը հայաթափ է եղել 1991 թ. մայիսի 2-ին²⁴⁶²:

ՄԻՒԱՅԼՈՎԿԱ

Տեղադրություն. գտնվում է շրջկենտրոնից 10 կմ հարավ-արևելք, Կուրակ գետի ձախափնյա վտակների միջև ընկած սարահարթի վրա, ծովի մակերևույթից 1180-1200 մ բարձրության վրա:

Պատմություն. հայտնի է, որ գյուղը հիմնվել է 1870 թ. մերձակա գյուղերի հողամասերից առանձնացված և նորաբնակ ռուսներին հատկացված տա-



ՄԻՒԱՅԼՈՎԿԱ. տեսքը՝ հարավ-արևելքից

րածքում. «Գիւղը հիմնուել է 1870 թուին և բաժին է ստացել Հաջիբեղի, Սուլուքի և Սափի-քիւրդի գիւղերի հողերից: 1885 թ. եղել է 22 տուն»²⁴⁶³:

Կառուցապատում. 1890-ական թվականների վերջին Միխայլովկան արդեն կառուցապատված է եղել բավականաչափ լավ բնակարաններով, իսկ փողոցի երկու կողմերը զարդարել են ծառատունկերը²⁴⁶⁴:

Բնակչություն. 1886 թ. գյուղն ունեցել է 28 տուն, 131 շունչ (70 ար., 61 իգ.)²⁴⁶⁵, 1890-ական թվականների վերջերին՝ 28 տուն՝ 131 շունչ²⁴⁶⁶, 1908-ին՝ 192²⁴⁶⁷, 1914-ին՝ 345 բնակիչ²⁴⁶⁸:

1950-ական թվականներից սկսել են գյուղ մուտք գործել թուրքերը, որոնք 1989 թ. կազմել են մոտ 15 ընտանիք:

2462. 1991 թ. ապրիլի 28-ին զոհված 5 հայրորդներին Մարտունաշենի գերեզմանոցում մայիսի 1-ին թաղելուց հետո, երբ հաջորդ օրը գյուղացիները ինքնահողի էին գնացել և նրանց մեծ մասը գտնվում էր գերեզմանոցում գյուղ են ներխուժում խորհրդային բանակն ու թուրքերը: Մարտունաշենցիները հենց գերեզմանոցից փախչում են Գետաշեն, իսկ այնտեղից էլ օրեր անց գետաշենցիների հետ միասին ենթարկվում են բռնագաղթի:

2463. «Նոր-Դար», 1890, N 125, էջ 3: Նաև՝ **Լալայեան Ե.**, Գանձակի գաւառ, էջ 359:

2464. **Լալայեան Ե.**, Գանձակի գաւառ, նույն տեղում:

2465. "Свод...", с. 86-87.

2466. **Լալայեան Ե.**, Գանձակի գաւառ, նույն տեղում:

2467. "Кавказский календарь на 1910 г.", с. 322.

2468. "Кавказский календарь на 1915 г.", с. 159.



ՄԻՐՁԻԿ. տեսարաններ գյուղից և լքված տուն

1990 թ. բռնագաղթի ընթացքում մերձաբնակ հայերի հետ գյուղից հեռացել են նաև Միխայլովկայի ռուս-մոլդկանները:

ՄԻՐՁԻԿ

Տեղադրություն. գտնվում է շրջկենտրոնից 12 կմ հարավ-արևմուտք՝ Գանձակ գետի ձախափնյա վտակների միջև ընկած սարահարթի վրա, ծովի մակերևույթից 1000-1160 մ բարձրության վրա: Հարավակողմից և արևելքից գյուղը շրջապատված է անտառապատ լեռներով:

Պատմություն. բնակլիմայական նպաստավոր պայմանների շնորհիվ գյուղի տարածքը բնակեցված է եղել պատմական անհիշելի ժամանակներից: Դեռևս ԺԹ դարի վերջերին և Ի դարի սկզբին Թիֆլիսի հնագիտական ընկերության կողմից

Գանձակի տարածքում պեղումներ իրականացնող հնագետ Ֆ. Շույքը գյուղի մոտ բացել է կրկնակի թաղումով դամբարան, որտեղից հայտնաբերված իրերը վերագրել է միջին բրոնզի և վաղ երկաթի ժամանակներին. «...Միրզիկ գիղի մօտ բացած գերեզմանի մէջ Շույք գտել է երկու յարկ ոսկորներ: Վերին յարկը պարունակում է 9 կմախք և երկաթեայ իրեր, ստորին յարկը նույնպես 9 կմախք և բրոնզեայ իրեր: Ինչպես երևում է, մարմինները թաղվել են պատրաստ գերեզմանի մէջ: Առաջին և վերջին թաղումների մէջ անցել է 8-10 դար ժամանակ, այնպես որ բրոնզեայ դարը փոխվել է երկաթեայ դարի. կմախքները ուղղված են դէպի հիւսիս: Գերեզմանում Շույք գտել է ատելի հասարակ առարկաներ, մատանիներ, ապարանջաններ, նետ, դաշույն և ուլունքներ...»²⁴⁶⁹:

Գյուղում և նրա մերձակայքում պահպանված պատմական հուշարձանները վկայում են, որ այստեղ կյանքն անընդմեջ հարատևել է նաև միջնադարում:

Ավանդաբար պատմում են, որ գյուղը կոչվել է Վարդաշեն, հետագայում (պարսկական տիրապետության օրոք) վերանվանվել՝ Միրզիկի: Դա եղել է մի պարսիկ հարկահավաքի անունը, որն առաջարկել է գյուղն իր անունով կոչելու դիմաց գյուղացիներին ազատել հարկից: Վարդաշենցիները համաձայնել են գյուղը կոչել «միրզա», որը հետո վերածվել է Միրզիկի²⁴⁷⁰: Թե որքան է վստահելի սույն ավանդությունը, դժվար է ասել: Բայց գոնե ԺԷ դարում գյուղն արդեն հայտնի էր Միրզիկ անունով, քանի որ Փիլիպպոս կաթողիկոսի գրած մի կոնդակում գյուղը հիշատակված է այդ անվամբ²⁴⁷¹:

Կառուցապատում. ԺԹ դարում գյուղ այցելած ուսումնասիրողները հիացմունքով են խոսել նրա մասին: Ե. Լալայանը գրում է. «...գիղը շատ գեղեցիկ տեսք և քաղցրահամ աղբիւրներ ունի: Միայն կանոնաւոր փողոցներ չկան և կալերը, մարագները և գոմերը գտնուում են տների մօտ»²⁴⁷²: Եպիսկոպոս Բարխուտարյանցը Միրզիկը նկարագրում է որպես տեսարանահաճո և արևելահայաց լանջի վրա տեղադրված, մրգատու ծառերի առատությամբ, մաքուր օդ ու ջրով հագեցած մի բնակավայր, որով էլ, ըստ նրա, պայմանավորված էր մարդկային կյանքի երկարակեցությունը²⁴⁷³:

Բնակչություն. Միրզիկի ազգատոհմերի պատմությունն ուսումնասիրելու առումով ուշագրավ է 1839 թ. գյուղի բնակիչների հետևյալ անվանացանկը.

2469. «Մշակ», 1903, N 117, էջ 1:
 2470. **Գրիգորյան Բ.**, Միրզիկ, թե՞ Վարդաշեն (հատված «Հետքերն անհետանում են» հուշագրությունից) «Գարդմանք», 1996, N 2, էջ 12-13:
 2471. **Բարխուտարյանց Մ.**, Արցախ, էջ 48:
 2472. **Լալայան Ե.**, Գանձակի գաւառ, էջ 316-317:
 2473. **Բարխուտարյանց Մ.**, Արցախ, էջ 276:

- «1. Գաբրիել Գրիգորեան, կին սորա՝ Սաբէր:
- 2. Աբրահամ Սէվեան, կինն՝ Մարիամ, ուստերք՝ Շահվերդի, Բեզլար, Օհաննէս, դուստր՝ Խաթայի. կին 1-ինի՝ Հերիք, եղբորորդիք՝ Աւետիս, կին սորա՝ Աննան, ուստերք՝ Սողոմոն և Պօղօս:
- 3. Գաբրիել Գրիգորեան, կին սորա՝ Մարիամ, ուստերք՝ Յակոբ, Աւետիք, Օհաննէս և Մահակ:
- 4. Սկրտիչ Թամրազեան, կին սորա՝ Ազիզ, ուստերք՝ Յովակիմ, Կարապետ, Պօղոս, Խաչատուր և Գրիգոր, դստերք՝ Մաշաք, Վարդի և Ջավահիր:
- 5. Յովսէփ Տէր Սկրտչեան, ուստերք՝ Պետրոս, կին սորա՝ Գիլի, ուստր՝ Յօհաննէս, դուստր՝ Հերիք, եղբորորդիք՝ 1-ին Յարութիմ, կինն՝ Սիրունան, ուստր՝ Վարդազար, դստերք՝ Եղիսաբէտ, Հռոմսիմ, Մարիամ, Թանգի, 2-րդն Սիմօն:
- 6. Մովսէս Յարութիմեան, կինն՝ Հռոմսիմ, ուստերք՝ Վարդան, Կազար և Անտոն, դստերք՝ Եղիսաբէք, Մարիամ և Հերիք:
- 7. Աւետիս Սարգսեան, կին սորա՝ Թանգի, ուստերք՝ Խաչատուր, Յարութիմ, դստերք՝ Մարիամ, Եղիսաբէք, եղբարք՝ Բազումն, կինն՝ Սիրունան, ուստր՝ Սարգիս, 2-ն՝ Յովսէփ, կինն՝ Ջանի, ուստր՝ Մարտիրոս, մայր սոցա՝ Շահնազ:
- 8. Յակոբ Աբրահամեան, կինն՝ Թագուհի, ուստերք՝ Կարապետ և Սկրտիչ, եղբարք՝ 1-ին Յարութիմ, կին սորա՝ Թագուհի, 2-ն՝ Յօհաննէս, սոցա մայր՝ Մարիամ:
- 9. Առստան Սկրտչեան, կինն՝ Հռոմսիմ, ուստերք՝ Դաիք, Յովսէփ և Վարդազար, դստերք՝ Եղիսաբէք և Մագթաղ, հարսն՝ Խանում, ուստերք՝ Յարութիմ և Կազար, դուստր՝ Թէլլու:
- 10. Եղեայ Խաչատուրեան, կինն՝ Սառայ, ուստերք՝ Յարութիմ, Օհաննէս, Գրիգոր, դուստր՝ Մագթաղ:
- 11. Խաչատուր Առաքելեան, կինն՝ Թանգի, ուստր՝ Յարութիմ, դստերք՝ Նախշուն և Շողակաք:
- 12. Վարդան Օհանեան, կին սորա՝ Հռի:
- 13. Ալլահվերդի Բաբաջանեան, կին սորա՝ Եղիսաբէք, ուստր՝ Օհաննէս, դուստր՝ Մագթաղ:
- 14. Խուդավերդի Կարիբեան, մայր սորա՝ Ռէհան:
- 15. Գաբրիել Աղաբեզեան, եղբայր Յարութիմ, քոյրք՝ Հերիքնազ և Մանդուխտ, մայրն՝ Մարիամ:
- 16. Վարդան Յակոբեան, կինն՝ Սառայ, ուստերք՝ Օհաննէս, Յակոբ, դստերք՝ Մարիամ և Հերիք:
- 17. Պետրոս Գրիգորեան, կինն՝ Ազիզ, եղբարք՝ 1-ն Խաչատուր, կինն՝ Մուրվաք, 2-ն՝ Օհաննէս և 3-ն՝ Մարգիս:
- 18. Սաբար Յարութիմեան, կինն՝ Հռոմսիմ, ուստերք՝ Յարութիմ, Սողոմոն և Յօհաննէս և Խաչատուր, դուստր՝ Շողակաք, հարսն՝ Մարիամ, ուստերք՝ Աւազ և Բեղիսեհեմ:
- 19. Դաիք Եղեան, կինն՝ Մարիամ, ուստերք՝ Յարութիմ, Մահակ, դուստր՝ Մագթաղ, մայր՝ Մարիամ:
- 20. Յարութիմ Յովսէփեան, կինն՝ Եղիսաբէք, դուստր՝ Մագթաղ, եղբարք 1-ն՝ Յօհաննէս, կինն՝ Հերիք, դուստր՝ Նախշուն, 2-ն՝ Գրիգոր, քոյր սոցա՝ Անայի, մայր սոցա՝ Եղիսաբէք:
- 21. Յովակիմ Յարութիմեան, մայր սորա՝ Եղիսաբէք, քոյրք՝ Ջավահիր և Մարիամ»²⁴⁷⁴:

Արխիվային վավերագրերում գյուղի բնակչության թվաքանակին վերաբերող տվյալները հայտնի են 1804 թվականից: Առկա նյութի ուսումնասիրությունը ցույց է տալիս, որ գյուղի բնակչությունն անընդհատ ավելացել է և առավելագույնի հասել 1906 թվականին՝ 953 շունչ: Սակայն տեղի են ունեցել մահ բնակչության մասնակի նվազման դեպքեր (ինչպես, օրինակ, 1866-1873, 1906-1907, 1912-1914 թթ.) կապված, մասնավորապես, արտագաղթների հետ:

Ստորև ներկայացնում ենք Միրզիկի բնակչության թվաքանակին վերաբերող տվյալները.

տարեթիվ	տուն	արական	իգական	միասին
1804 ²⁴⁷⁴	13	28	17	45
1839 ²⁴⁷⁵	21	74	63	137
1845 ²⁴⁷⁶		120	81	201
1847 ²⁴⁷⁷		134	76	210
1849 ²⁴⁷⁸		143	59	202
1852 ²⁴⁷⁹		168	162	330
1861 ²⁴⁸⁰	27			
1866 ²⁴⁸¹	38	193	186	379
1872 ²⁴⁸²		180	107	287
1873 ²⁴⁸³				225
1875 ²⁴⁸⁴				240
1876 ²⁴⁸⁵				265
1877 ²⁴⁸⁶		161	103	264
1878 ²⁴⁸⁷		165	102	267
1881 ²⁴⁸⁸		189	116	305
1882 ²⁴⁸⁹		206	132	338
1883 ²⁴⁹⁰		198	104	302
1885 ²⁴⁹¹		250	220	470
1886 ²⁴⁹²	71	339	264	603
1887 ²⁴⁹³		272	241	513
1888 ²⁴⁹⁴	70	286	252	538
1889 ²⁴⁹⁵		295	261	556
1890 ²⁴⁹⁶		305	270	575
1891 ²⁴⁹⁷		320	273	593
1892 ²⁴⁹⁸		349	310	659
1893 ²⁴⁹⁹		355	314	669
1894 ²⁵⁰⁰		368	329	697
1897 ²⁵⁰¹		424	388	812
1898 ²⁵⁰²		428	397	825
1899 ²⁵⁰³		434	401	835
1900 ²⁵⁰⁴		441	400	841

2474. "Акты...", т. II, с. 596.
 2475. ՀԱԱ, ֆ. 53, ց. 1, գ. 3800, ք. 27:
 2476. Նույն տեղում, գ. 3811, ք. 4-5:
 2477. Նույն տեղում, գ. 3814, ք. 96-97:
 2478. Նույն տեղում, գ. 3818, ք. 96-97:
 2479. Նույն տեղում, գ. 3819, ք. 105-106:
 2480. Նույն տեղում, գ. 3835, ք. 147-148:
 2481. Նույն տեղում, գ. 3848, ք. 57:
 2482. Նույն տեղում, գ. 3872, ք. 62-63:
 2483. Նույն տեղում, գ. 3864:
 2484. Նույն տեղում, գ. 3866, ք. 44-45:
 2485. Նույն տեղում, գ. 3868, ք. 57-58:
 2486. Նույն տեղում, գ. 3869, ք. 54-55:
 2487. Նույն տեղում, գ. 3870, ք. 22-23:
 2488. Նույն տեղում, գ. 3873, ք. 27-28:
 2489. Նույն տեղում, գ. 3874, ք. 30:
 2490. Նույն տեղում, գ. 3875, ք. 56-57:
 2491. Նույն տեղում, գ. 3874, ք. 29:
 2492. "Свод...", с. 84-85. Այլ տեղեկագրում ցույց է տրված 44 տուն («Արձագանք», 1886, N 20, էջ 295):
 2493. ՀԱԱ, ֆ. 53, ց. 1, գ. 3880, ք. 73:
 2494. Նույն տեղում, գ. 3882, ք. 131: Նաև՝ «Նոր-Դար» 1888, N 202, էջ 2:
 2495. ՀԱԱ, ֆ. 53, ց. 1, գ. 3884, ք. 226-227:
 2496. Նույն տեղում, գ. 3887, ք. 150:
 2497. Նույն տեղում, գ. 3889, ք. 149:
 2498. Նույն տեղում, գ. 3891, ք. 121:
 2499. Նույն տեղում, գ. 3895, ք. 77-78:
 2500. Նույն տեղում, գ. 3896, ք. 174-175:
 2501. Նույն տեղում, գ. 3899, ք. 147-148:
 2502. Նույն տեղում, գ. 3897, ք. 169:
 2503. Նույն տեղում, գ. 3903, ք. 126-127:
 2504. Նույն տեղում, գ. 3905, ք. 91-92:

2474. ՀԱԱ, ֆ. 53, ց. 1, գ. 3800, ք. 27:

1901 ²⁵⁰⁵	458	411	869	
1902 ²⁵⁰⁶	465	418	883	
1905 ²⁵⁰⁷	466	423	889	
1906 ²⁵⁰⁸	498	455	953	
1907 ²⁵⁰⁹			697	
1908 ²⁵¹⁰	60	402	301	703
1909 ²⁵¹¹		462	414	876
1910 ²⁵¹²		433	318	751
1912 ²⁵¹³		474	419	893
1914 ²⁵¹⁴				623
1917 ²⁵¹⁵	75			416
1924 ²⁵¹⁶	157			
1925 ²⁵¹⁷				895
1981 ²⁵¹⁸				846

Չբաղմունք. բնակչությունը հիմնականում զբաղվում էր երկրագործությամբ, անասնապահությամբ: Հարուստ անտառների առկայությունը հնարավորություն է տվել զբաղվելու նաև փայտահատությամբ ու դրա վաճառքով²⁵¹⁹:

Գյւրոցներ: **Հայոց դպրոց.** հիմնադրման վերաբերյալ ստույգ տեղեկություններ հայտնի չեն: Սակայն վավերագրերում 1906 թ. դպրոցի վերաբացման մասին պահպանված տեղեկությունը²⁵²⁰ խոսում է այն մասին, որ այն գործել է և, անկասկած, փակվել է ցարական կառավարության հրամանով (1895):

1906 թ. դեկտեմբերի 12-ից այն գործել է կանոնավոր դասընթացներով որպես միդասյա ծխական ուսումնարան²⁵²¹: 1907 թ. Սբ. Գաբրիել եկեղեցու ծխական դպրոցը հիշատակվում է որպես երկսեռ կրթօջախ²⁵²²: Հայտնի է, որ այդ թվականի մայիսի 29-ին դպրոցը կարճ ժամանակով փակվել է նյութական սղության պատճառով²⁵²³: Հայտնի է նաև, որ 1908 թ. նույն պատճառով դպրոցը նորից հայտնվել է փակման վտանգի առջև²⁵²⁴ և նույնիսկ միակ ուսուցչի աշխատավարձը հոգաբարձությունը ամիսներով չի կարողացել վճարել²⁵²⁵: Չնայած

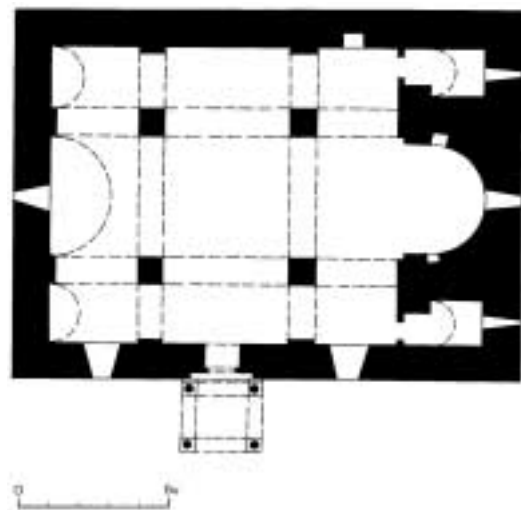
դրան՝ դպրոցը շարունակել է գործել նաև 1909 թ.՝ ունենալով 25 աշակերտ (4-ը՝ աղջիկ) և 1 ուսուցիչ²⁵²⁶:

Պետական դպրոց. հայոց դպրոցի նյութական ծանր կացությունը պայմանավորված էր գյուղում պետական դպրոցի առկայությամբ: Վերջինիս բացման տարեթիվը հայտնի չէ, բայց, օրինակ, 1910-1919 թթ. գործել է և այդտեղ ուսուցչություն էր արել Սիրգիկ և Բրաջուր գյուղերի ծխատեղ քահանա Մարտիրոս Եպիսկոպոսյանը²⁵²⁷:

Սբ. Գաբրիել եկեղեցի. գյուղամիջում գտնվող Սբ. Գաբրիել եկեղեցին, ըստ մուտքից վեր փորագրված շինարարական արձանագրության, կառուցվել է 1674 թ.

Արդեամբք եւ ծախիք Սիրգու հասարակութեան կառուցու ս(ուր)ք Գաբրիել եկեղեցիս թ(վին) 1674, ի հաշուէ եկեղեցույ նորոգեցու 1910:

Հրատ. «Արձագանք» 1886, N 20, էջ 295: **Բարխուտարեանց Մ.**, Արցախ, էջ 276: **Լալայեան Ե.**, Գանձակի գաւառ, էջ 316: Ծանոթ. հրատարակել են կրճատումներով և թերի:



ՍԻՐՁԻԿ. Սբ. Գաբրիել եկեղեցու հատակագիծը

Հայտնի է, որ 1910 թ. վերջին նորոգությունից գառ համանման աշխատանքներ կատարվել են դեռևս 1863 թ., երբ եկեղեցու գումարներով սվաղել էին ներսի պատերը²⁵²⁸:

ԺԹ դարավերջի այցելուներից Ե. Լալայանը եկեղեցին բնորոշել է որպես փոքրիկ, խոնավ կառույց²⁵²⁹, իսկ մեկ ուրիշ ականատեսի եկեղեցին ներկայացել է որպես չորս հոյակապ սյուների վրա կառուցված փառավոր տաճար²⁵³⁰: Եպիսկոպոս Բարխուտարյանը եկեղեցին համառոտ այսպես է

2505. Նույն տեղում, գ. 3906, թ. 97-98:
 2506. Նույն տեղում, գ. 3907, թ. 23-24:
 2507. Նույն տեղում, գ. 3912, թ. 266-267:
 2508. Նույն տեղում, գ. 3915, թ. 24:
 2509. ՀԱԱ, ֆ. 56, ց. 1, գ. 240, թ. 2:
 2510. ՀԱԱ, ֆ. 35, ց. 1, գ. 559, թ. 9: Ի դեպ, վիճակագրական մեկ այլ տվյալի համաձայն գյուղն 610 բնակիչ ("Кавказский календарь на 1910 г.", с. 322):
 2511. ՀԱԱ, Պ56, ց. 18, գ. 764, թ. 117:
 2512. ՀԱԱ, ֆ. 53, ց. 1, գ. 3917, թ. 57-58:
 2513. Նույն տեղում, գ. 3919, թ. 62-63:
 2514. "Кавказский календарь на 1915 г.", с. 158.
 2515. **Ավետիսյան Մ. Մ.**, նշվ. հոդվ., էջ 166:
 2516. ՀԱԱ, ֆ. 409, ց. 1, գ. 2635, թ. 49:
 2517. Ըստ գյուղխորհրդի մատյանի:
 2518. «ԱՄՀ», հ. 6, էջ 593:
 2519. «Նոր-Ռար», 1888, N 202, էջ 2:
 2520. ՀԱԱ, ֆ. 35, ց. 1, գ. 301, թ. 5:
 2521. Նույն տեղում, գ. 224, թ. 7:
 2522. Նույն տեղում, գ. 559, թ. 15: Նաև՝ գ. 323, թ. 2:
 2523. Նույն տեղում, գ. 296, թ. 3:
 2524. Նույն տեղում, գ. 402, թ. 1: Նաև՝ գ. 505, թ. 1:
 2525. Նույն տեղում, գ. 505, թ. 1:

2526. ՀԱԱ, ֆ. 57, ց. 2, գ. 1849, թ. 17:
 2527. ՀԱԱ, ֆ. 57, ց. 3, գ. 375, թ. 1, ֆ. 53, ց. 1, գ. 817, թ. 7:
 2528. ՀԱԱ, ֆ. 53, ց. 1, գ. 3843, թ. 40:
 2529. **Լալայեան Ե.**, Գանձակի գաւառ, էջ 298:
 2530. «Արձագանք» 1886, N 20, էջ 295:



ՄԻՐՁԻԿ. Սբ. Գաբրիել եկեղեցի. տեսքը՝ հարավ-արևմուտքից, հարավ-արևելքից և զանգակատունը

նկարագրել. «...քարուկիր, կառուցեալ չորս սիւների վերայ և խաչազարդեալ վաղեմի խաչքարով. երկարութիւն 16 մետր 95 սանթիմ, լայնութիւն 12 մետր 10 սանթիմ: ...ունի եւ փոքր զանգակատուն...»²⁵³¹:

Սբ. Գաբրիել եկեղեցին ունի եռանավ թաղածածկ բազիլիկի հորինվածք: Խորանի երկու կողմերում մեկական ավանդատներ են: Ավանդակն տեղում է մկրտարանի խորշը: Կամարակապ միակ մուտքը բացված է հարավային ճակատից: Եկեղեցու լուսավորությունն իրականացված է դեպի ներս լայնացող 6 լուսամուտների միջոցով: Կառուցված է կոփածո քարով, կրաշաղախով: Անկյունաքարերը և բացվածքների եզրակալները սրբատաշ են:

1880-ական թվականների սկզբներին մուտքին կից, սրբատաշ քարով կառուցվել է կրկնահարկ զանգակատուն, որն առաջին հարկում քառասյուն է, իսկ երկրորդում ունի սրածայր վեղարով ավարտվող վեցասյուն ռոտոնդա:

Եկեղեցու որմերին առկա էին հետևյալ վիմագրերը.

Խաչքար. ագուցված եկեղեցու հարավային ավանդատան խորանի մեջ՝ 5 տող.

Կանգնեցի Սարուխանս սուրբ խաչս | Ոսկի հ(ն)գ(ու)ն, | Եղիայ | կ(ա)զմ(ո)ղ խ(ա)չ(ի)ս, | թ(վ)ին Ռ-ՀԶ (1627):

Հրատ. **Բարխուտարեանց Մ.**, Արցախ, էջ 276 (չունի՝ *Եղիայ | կ(ա)զմ(ո)ղ խ(ա)չ(ի)ս* հատվածը):

Ծանոթ. խաչքարը փոխադրված է եղել գյուղի գերեզմանատնից: Թվականը փորագրված է վերին խաչաթևի երկու կողմերում:

Խաչքար. ագուցված մուտքի աջ կողմում, երեսով դեպի հարավ, գեղաքանդակ.

Թվ(ին) Ռ-Ծ... (1600-ական թթ.):

Հրատ. առաջին անգամ:

Խաչքար. ագուցված մուտքի ձախ կողմում, երեսով դեպի հարավ, գեղաքանդակ.

Թվ(ին) Ռ-ԾԵ (1606 թ.):

Հրատ. առաջին անգամ:

Խաչքար. ագուցված եկեղեցու արևմտյան ճակատին.

Ս(ուր)բ խ(ա)չս Եթար փաշին:

Հրատ. առաջին անգամ:

2531. **Բարխուտարեանց Մ.**, Արցախ, էջ 276:

Խաչքար. ագուցված եկեղեցու արևմտյան ճակատին, կից նախորդին.

Ս(ուր)ք խ(ա)չ(ս) քարեխ(ա)ու Արխոջին է, ք(վ)ին Ռ-ՀՁ (1627):

Հրատ. առաջին անգամ:

Խաչքար. ագուցված եկեղեցու արևմտյան ճակատին, կից նախորդին.

Ս(ուր)ք խ(ա)չս ք(արեխասու) Մարկոսին, Մարեանին:

Հրատ. առաջին անգամ:

Խաչքար. ագուցված է ներքուստ արևելյան պատին.

Թ(վ)ին Ռ-ՃԲ (1603):

Հրատ. առաջին անգամ:

Խաչքար. մկրտության ավազանում.

Թ(վ)ին Ռ-ՃԶ (1657):

Հրատ. առաջին անգամ:

Խաչքար. ագուցված է ներքուստ հարավային պատին.

Թ(վ)ին Ռ-ՁԲ (1633):

Հրատ. առաջին անգամ:

Խաչքար. հյուսիսային պատին

Այս է հանգիստ...:

Հրատ. առաջին անգամ:

1928 թ. Ադրբեջանի խորհրդային իշխանությունների որոշմամբ եկեղեցին փակվել է²⁵³²: Մինչև բռնագաղթն այն կանգուն էր:

Քահանա. Մարտիրոս Եղիազարյան Եպիսկոպոսյանց. 1871-1879 թթ. կրթվել է Փիբի Սբ. Գևորգյան դպրոցում: Քահանա է ձեռնադրվել 1897 թ. հունվարի 21-ին և հովվել Սբ. Գաբրիել եկեղեցու ծովին առնվազն մինչև 1905 թ.²⁵³³:

Գյուղամերձ հնավայրեր. գյուղի հարավային կողմում պահպանվել են Սբ. Աստվածածին և Օվասասի մատուռների մնացորդները, իսկ մերձակայքում գտնվում են մի քանի գյուղատեղիներ:

Գրանցից մեկը «Խաչի փոսն» է, որի անունը կապված է փոսի մեջ ընկած մի խաչքարի հետ, որը 1970 թ. մի ոսկանապատցի տեղափոխել և կանգնեցրել է գյուղի ճանապարհին՝ իր կառուցած աղբյուրի վրա: Գյուղատեղին տարածվում է գյուղից 1 կմ հարավ-արևելք՝ «Մեծ բլուր» կոչվող անտառապատ բարձր բլրի լանջին: Վերջին ժամանակներում գյուղացիները բլրի լանջով ջուր անցկացնելիս հայտնաբերել են բլրի գագաթից մինչև առավել իջնող ստորերկրյա գաղտնուղին:

Մյուս գյուղատեղին հայտնի է «Թումանի» անունով: Նրա փլատակները փռված են գյուղից հարավ-արևմուտք՝ բարձրադիր, անտառապատ տեղանքում:

«Շինատեղ» անվամբ գյուղատեղին գտնվում է Միրզիկից մոտ 2 կմ հարավ-արևմուտք: Մինչև բռնագաղթն այնտեղ կանգուն էր եկեղեցին:

2532. ՀԱԱ, ֆ. 409, ց. 1, գ. 2658, ք. 12:

2533. ՀԱԱ, ֆ. Պ461, ց. 1, գ. 12, ք. 59:

Գյուղի հյուսիսային կողմի անտառապատ բարձունքին պահպանվել են «Տանբլուտի» ավերակները:

Հաջորդ գյուղատեղին «Ընապատն» է: Այն տարածվում է գյուղից 2 կմ հարավ, բնության մի գեղատեսիլ վայրում՝ երեք կողմից շրջապատված անտառով, իսկ հյուսիս-արևելքից՝ ձորակով:

Քարհանի (Քարխանի) վանք. «Ընապատ» գյուղատեղիում է գտնվում Քարհանի կամ Աստվածամոր վանքը. «Այս եկեղեցին կոչում է Միրզիկի անապատ, գիղին մօտ լինելու պատճառով, և Քեարխանի վանք՝ իր մօտակայ պղնձահանքի անունով...»²⁵³⁴:

Վանքի հիմնադրումը տեղի է ունեցել ԺՁ-ԺԷ դարերում: Ունեցել է բազմանդամ միաբանություն: Գործել է մինչև 1870-ական թվականները: Ունեցել է կալվածքներ, որոնցից հիմնականում զրկվել է ԺԹ դարի կեսերից հետո:

Վանքի պատմության ուսումնասիրության առումով բացառիկ հետաքրքրություն է ներկայացնում 1853 թ. կազմված սույն տեղեկագիրը. «Անապատս այս յառաջին ժամանակս լեալ է շքեղաշուք և նշանաւոր վանք ունելով բաւականաթիւ միաբանս և վանահայրս, որպիսիք են՝ Եղեազար եպիսկոպոս, Յովսէփ վարդապետ, ապա՝ Մարգիս եպիսկոպոս, յետ նորա Մկրտիչ և Պօղոս վարդապետ, որոց և գերեզմանք ունանց ընդ այլոցն գտանին այժմիկ ի գաւթի եկեղեցոյն շինուածքդ նոցա և կացարանաց անապատականացն և շրջապատ պարիսպք ի ներկայումս կան ի քայքայեալ դրութեան, միայն եկեղեցին գտանի ամբողջ քարաշէն գոյ և առանձին մատուռ մի խորանաձև ուխտատեղի, ուր երբեմն գնան ուխտաւորք: Անապատս այս կայացեալ կայ խստորեն բարձր և երկայնանիստ լերինն նովան կոչեցեալ յարևմտից կողմն հանդէպ քարաժայրին, որ անուանի «Ծիլ քերծ» կամ «Ճգնաւորի քերծ» է ընդ մէջ երկուց ծորակաց, որք սկսանին ի նոյն լեռն է հանդերձ առուիք ջուրց յաջմէ և յահեկէ Անապատին, լայնութեամբ հեռի միմեանց իբրև երկու վերսիւ, և ի վայր իջեալ այս ծորակք և ձգեալ դէպ յարևելս մինչ իբրև ցերեք վերս երկայնութեամբ, ապա խառնին և միանան...»²⁵³⁵:

Կալվածքները. հիշյալ երկու վտակների միջև ընկած ողջ տարածքը՝ «մի քանի օրավար պատուական հողեր»²⁵³⁶, պատկանելիս է եղել վանքին:

1886 թ. վանքի կալվածքը բաղկացած էր վարելահողից և անտառից²⁵³⁷:

Վանական համալիրի մեջ մտել է եկեղեցին՝ արևմուտքից կից փոքր գավթով, և միաբանության սենյակները: Վանքն ունեցել է շրջապատարիսպ, որոնք դեռևս անցյալ դարավերջին կիսավեր էին:

2534. «Արձագանք» 1886, N 20, էջ 295:

2535. ՀԱԱ, ֆ. 53, ց. 1, գ. 2742, ք. 16:

2536. **Քարխատարեանց Մ**, Արցախ, էջ 277:

2537. ՀԱԱ, ֆ. Պ56, ց. 18, գ. 138, ք. 100-101:



ՄԻՐՁԻԿ. Խաչքարեր և տապանաքար՝ ագուցված Սբ. Գաբրիել Եկեղեցու արևմտյան ճակատում

Բոլոր շինությունները կառուցված են անմշակ քարով, կրաշաղախով:

Եկեղեցին միանավ, թաղածածկ դահլիճ է: Արևելքում կիսաշրջան եզրագծով խորանն է, որի երկու կողմերում ուղղանկյուն հատակագծով մեկական ավանդատներ են: Թաղակիր կամարը հենված է զույգ որմնասյուների: Լուսավորվում է արևելյան ճակատի 3 և հարավային ճակատի 2 դեպի ներս լայնացող փոքր պատուհաններից: Միակ մուտքը բացված է արևմտյան ճակատին կից գավթից:

Եկեղեցու պատերին ագուցված խաչքարերին պահպանվել են հետևյալ արձանագրությունները

Խաչքար. բեմի ձախ կողմում.

ԹՎ(ին) ՌԽԸ (1599)

Հրատ. առաջին անգամ:

Խաչքար. բեմի ճակատին.

ԹՎ(ին) ՌԿԴ (1615):

Հրատ. **Քարխոտարեանց Մ.**, Արցախ, էջ 276: **Լալայեան Ե.**, Գանձակի գառառ, էջ 345 (թվականը ընթերցված է՝ ՌԿԵ):



ՄԻՐՁԻԿ. Քարհանի վանք. հատվածներ

Խաչքար. խորանի հյուսիսային խորշին.
ԹՎ(ին) Ռ-ՀԹ (1630):
Հրատ. առաջին անգամ:

Խաչքար. մուտքի ձախ կողմում
... լա..., թվ(ին) Ռ-ՃԸ (1653):
Հրատ. առաջին անգամ:

Խաչքար. հարավային լուսամուտին
...(ա)...իս հանգիստ Խոսրովի...:
Հրատ. առաջին անգամ:

Գավիթը գրեթե քառակուսի հատակագծով շենք է: Խաչվող կամարների վրա հենված ծածկի կենտրոնում թողնված է շրջանաձև, փոքր երդիկ: Գավիթն ունի 2 մուտք, որոնք բացվում են եկեղեցուն հպված հյուսիսային և հարավային պատերից:

1980 և 1985 թթ.՝ մեր այցելությունների ժամանակ, գավթի հատակն ամբողջովին հողածածկ էր, մինչդեռ այդտեղ ամփոփված էին վանքի առաջնորդներից: Բարեբախտաբար, ԺԹ դարավերջին եպիսկոպոս Բարխուտարյանցը տապանագրերից մի քանիսն ընդօրինակել է: Ահա դրանք.

Տապանաքար. գավթում.

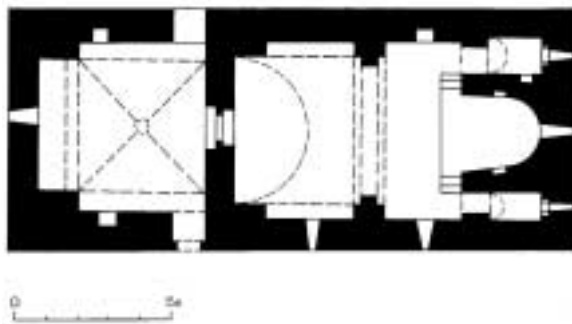
Այս է հանգիստ Չարեքու անապատի Սյրտիչ վարդապետին, թվ. Ռ-ՂԵ (1646):

Հրատ. **Քարխուտարեանց Մ.**, Արցախ, էջ 277: «Դիվան...», V, էջ 250:

Շանթ. քվականն անհավանական է, պետք է լինի՝ Ռ-ՃՂԵ (1746):

Տապանաքար. գավթում.

Հանգիստ հողապատեան տեառն Եղիազարու յաւէտ հանգիստ է անվշտակիր նշխար տրին, որ



ՄԻՐՁԻԿ. Քարհանի վանք. հատվածներ և հատակագիծը

աստ կան. հոգին գոյով միջնորդ առ տեր ժտական վասն իր որդեկացս, որ ենք տատանման փորձանաց գաղտնի, որ օժտել փութան զմիաբանութիւն հոգևորական, փրկել ի փորձանաց այժմ և յապագայն հանգեցաւ սուրբ հայրն մեր թուին Հայկազնոյ ՌՃԿԲ (1713):

Հրատ. **Քարխոտարեանց Մ.**, Արցախ, էջ 277: «Գիվան...», V, էջ 250:

Տապանաքար. գավթում.

Այս է տապան տանս սպասատր Մահտեսի վերածայնի, Նուասարդ աղա անուանի, եղբայր Թամրազ Քալանթարու Չակամ Մեծ Մահակ ի Ղարամուրատ գեղջէ, կոչի Արամի, մահն դիպէ վաթսուն :Բ: (2) ամի. ՌՃՂ: (1741) թուի և չամդրեա մարմին է :ՂԳ: (93) ամի:

Հրատ. **Քարխոտարեանց Մ.**, Արցախ, էջ 277:

Տապանաքար. վանքի արևելյան կողմում.

Այս է տապան Սարգիս վարդապետի Ազարեանց Տփխիսեցոյ Քեանդակիրմագ մականուանեալ, որ յայտնապէս անբաստութեամբ վարեանց զկարգ կրօնատրութեան ի զանազան վանորայս Գանձակայ գաւառի աւելի քան 70 տարի և վախճանեցաւ ի հասակի 96 ամաց, ի Միրզիկ գեղջ, 1877 ամի:

Հրատ. **Քարխոտարեանց Մ.**, Արցախ, էջ 277:

Առկա տվյալների համադրմամբ մասամբ հնա-



րավոր է ներկայացնել Քարհանի վանքի վանահայրերի ժամանակագրական հետևյալ ցանկը.

Եղիազար եպիսկոպոս. վախճ. 1713 թ.²⁵³⁸:

Հովսեփ վարդապետ

Սարգիս եպիսկոպոս. հիշ. 1770-1773 թթ.²⁵³⁹:

Սկրտիչ վարդապետ

Պողոս վարդապետ

աբեղա (անունն անհայտ է). հիշ. 1857 թ.²⁵⁴⁰:

վարդապետ (անունն անհայտ է). հիշ. 1862 թ.²⁵⁴¹:

Քահանա. հայտնի է, որ 1905-1923 թթ. Միրզիկում (նաև՝ Բրաջրում) քահանայազործել է Մարտիրոս Եպիսկոպոսյանցը (քահանա է ձեռնադրվել 1897 թ.)²⁵⁴²:

ՄՈՒՌՈՒՏ

Տեղադրություն. գտնվում է շրջկենտրոնից 8 կմ հարավ, Ոսկանապատից 4 կմ հյուսիս-արևելք՝ Պանդ լեռան հյուսիսային անտառապատ լանջին, բնության գեղատեսիլ վայրում, ծովի մակերևույթից 1190-1310 մ բարձրության վրա:

Անվան ծագումը. գյուղի անունն ըստ ավանդության՝ ծագել է Սբ. Աստվածածին եկեղեցու տեղում հնում գոյություն ունեցած մատուռից, որտեղ

2538. **Թօփճեան Յ. Յ.**, 6շվ. աշխ., մասն Բ, էջ 21:

2539. Ըստ տապանագրի:

2540. ՀԱԱ, ֆ. 53, ց. 1, գ. 3830, ք. 78:

2541. Նույն տեղում, գ. 3836, ք. 56:

2542. ՀԱԱ, ֆ. 57Պ, ց. 3, գ. 259, ք. 4, ֆ. 458Պ, ց. 1, գ. 184, ք. 7:



ՍՈՒՌՈՒՏ. Բնակելի տներ

իբրև մի խաչքար էր մեռնով օծել Մեսրոպ Մաշտոցը. «Թարգմանիչ հայրն մեր Մեսրոպ օծեալ զխաչ սրբալոյս մեռնաւ եղ ի նպատակ պաշտման ժողովրդոց և զնոյն խաչ ցուցանեն ի ճակատ սեղանոյն»²⁵⁴³:

Այլ ավանդության համաձայն՝ «Անցեալ դարում Գանձասարի կաթողիկոսներից մինն ամառը սար է գալիս այստեղ, ուր տակալին գիւղ չէ լինում և սրբալոյս միւռն է օրհնում: Այս դէպքն այնպէս է ազդում բնակիչների բարեպաշտութեան վրայ, որ տեղի անունը մնում է Միւռնոտ-Մուռուտ»²⁵⁴⁴:

Այլ ստուգաբանության համաձայն՝ գյուղանվան ծագումը պայմանավորված է եղել տարածքում մորի թփերի առատությամբ, որին էլ ժողովուրդը ուղղակի տվել է Մուռուտ, Մուռուտ անվանումը²⁵⁴⁵:

Կառուցապատում. 1890-ական թվականներին ականատեսը Մուռուտը նկարագրել է որպէս մի փոքր հարթության վրա տեղավորված գյուղ, որի առջև ձգվող ձորը «...պատած է գեղեցիկ այգիներով: Մուռուտի տները գեղեցիկ են և շատերը եւրոպական կահ-կարասիքով զարդարուած: Գանձակեցիները ամարանոց են գալիս այստեղ, որ իսկապէս շատ լաւ ամառանոց կարող էր համարուել, եթէ որ խոնաւ չլինէր»²⁵⁴⁶:

2543. **Ջալալեանց Մ.**, նշվ. աշխ., մասն Ա, էջ 170:

2544. «Նոր-Դար», 1892, N 136, էջ 2-3:

2545. «Արձագանք», 1886, N 20, էջ 294, «Նոր-Դար», նույն տեղում:

2546. **Լալայեան Ե.**, Գանձակի գաւառ, էջ 316:

Ջրամատակարարում. 1914 թ. մուռուտցիները գյուղը ջրով ապահովելու նպատակով ցանկացել էին մեկուկէս վերստ հեռավորության վրա գտնվող «Պանդաջուր» ասված տեղի ջուրը գյուղ հասցնել, բայց նախահաշիվը, որ կազմել էր 2000 ռ. պատճառ էր դարձել, որ գյուղացիք այդ մտքից հրաժարվեն²⁵⁴⁷:

Բնակչությունը. մուռուտեցիների ծագման վերաբերյալ տեղագիր հեղինակների թողած վկայությունները հակասական են: Մեկ նրանց համարել են տեղացիներ՝ «բնակիչք բնիկ»²⁵⁴⁸, մեկ էլ տարբեր վայրերից հավաքվածներ. «...նոր չէ և կազմուած է զանազան կողմերից զաղթած ժողովրդից սոյն դարի սկզբներում»²⁵⁴⁹:

Մուռուտի ազգատոհմերի պատմությունն ուսումնասիրելու առումով ուշագրավ է 1839 թ. բնակիչների հետևյալ անվանացանկը.

«1. Յովհաննէս Եղիազարեան, կին սորա՝ Քալոյն, որդիք սորա՝ Առուստան, Անդրէաս, Աւետիս և հարսն սորա՝ Աննա:

2. Բարսեղ Գաբրիէլեան, կին սորա՝ Մարիամ, որդիք սորա՝ Մուքայել, Գրիգոր և Թատնու և եղբայր սորա՝ Դանիել, կին Դանիելայ՝ Սարբի:

3. Սահակ Փանոսեան, կին սորա՝ Հերիք, ուստր՝ Փանոս:

4. Պետրոս Յովհաննէսեան, կին սորա՝ Ջաւահիր, ուստերք սորա՝ Փանոս, Աղաջան և Յովհաննէս:

5. Թովմաս Յովհաննէսեան, կին սորա՝ Մարիամ, դուստր սորա՝ Շաման»²⁵⁵⁰:

2547. «Մշակ», 1914, N 168, էջ 3:

2548. **Քարխուտարեանց Մ.**, Արցախ, էջ 272:

2549. «Նոր-Դար», 1892, N 136, էջ 2-3:

2550. ՀԱԱ, ֆ. 53, ց. 1, գ. 3800, ք. 31:

Տարբեր աղբյուրներում պահպանված բնակչության թվաքանակին վերաբերող տվյալների համադրումը ցույց է տալիս, որ 1804 թվականից գյուղի բնակչությունը շարունակաբար աճել է և առավելագույնի հասել 1912 թ. (441 բնակիչ):

Ստորև ներկայացնում ենք ԺԹ-Ի դարերին վերաբերող բնակչության թվաքանակի մասին առկա վիճակագրական տվյալները.

տարեթիվ	տուն	արական	իգական	միասին
1804 ²⁵⁵¹	5	8	7	15
1839 ²⁵⁵²	5	16	9	25
1845 ²⁵⁵³		32	23	55
1847 ²⁵⁵⁴		36	32	68
1849 ²⁵⁵⁵		30	29	59
1852 ²⁵⁵⁶		33	30	63
1861 ²⁵⁵⁷	6			
1866 ²⁵⁵⁸	12	44	26	70
1872 ²⁵⁵⁹		74	57	131
1873 ²⁵⁶⁰				103
1875 ²⁵⁶¹				105
1876 ²⁵⁶²				109
1877 ²⁵⁶³		62	55	117
1878 ²⁵⁶⁴		65	56	121
1881 ²⁵⁶⁵		76	61	137
1882 ²⁵⁶⁶		83	67	150
1883 ²⁵⁶⁷		78	58	136
1886 ²⁵⁶⁸	34	131	107	238
1887 ²⁵⁶⁹		114	111	225
1888 ²⁵⁷⁰		124	114	238
1889 ²⁵⁷¹		131	123	254
1890 ²⁵⁷²		141	124	265
1891 ²⁵⁷³		135	131	266
1892 ²⁵⁷⁴		132	135	267
1893 ²⁵⁷⁵		143	140	283

2551. "Акты...", т. II, с. 596.
 2552. ՀԱԱ, ֆ. 53, ց. 1, գ. 3800, ք. 31:
 2553. Նույն տեղում, գ. 3811, ք. 5-6:
 2554. Նույն տեղում, գ. 3814, ք. 97-98:
 2555. Նույն տեղում, գ. 3818, ք. 96-97:
 2556. Նույն տեղում, գ. 3819, ք. 105-106:
 2557. Նույն տեղում, գ. 3835, ք. 147-148:
 2558. Նույն տեղում, գ. 3848, ք. 57:
 2559. Նույն տեղում, գ. 3872, ք. 62-63:
 2560. Նույն տեղում, գ. 3864, ք. 39-40: Նաև՝ գ. 3862, ք. 58-59:
 2561. Նույն տեղում, գ. 3866, ք. 44-45:
 2562. Նույն տեղում, գ. 3868, ք. 57-58:
 2563. Նույն տեղում, գ. 3868, ք. 54-55:
 2564. Նույն տեղում, գ. 3870, ք. 22-23:
 2565. ՀԱԱ, ֆ. 53, ց. 1, գ. 3873, ք. 27-28:
 2566. Նույն տեղում, գ. 3874, ք. 30:
 2567. Նույն տեղում, գ. 3875, ք. 56-57:
 2568. "Свод...", с. 84-85. Այլ տեղեկագրում նույն թվականի համար ցույց է տրված միայն 18 տուն («Արձագանք», 1886, N 20, էջ 294):
 2569. ՀԱԱ, ֆ. 53, ց. 1, գ. 3880, ք. 73:
 2570. Նույն տեղում, գ. 3882 ք. 130:
 2571. Նույն տեղում, գ. 3884, ք. 226-227: Ի դեպ, վիճակագրական մեկ այլ տվյալի համաձայն գյուղն ունեցել է 195 (100 ար., 95 իգ.) բնակիչ (նույն տեղում, գ. 3877, ք. 29):
 2572. ՀԱԱ, ֆ. 53, ց. 1, գ. 3887, ք. 149:
 2573. Նույն տեղում, գ. 3889, ք. 148:
 2574. Նույն տեղում, գ. 3891, ք. 120:
 2575. Նույն տեղում, գ. 3895, ք. 77-78:

1894 ²⁵⁷⁶	148	148	296	
1897 ²⁵⁷⁷	173	169	342	
1898 ²⁵⁷⁸	179	177	356	
1899 ²⁵⁷⁹	189	185	374	
1900 ²⁵⁸⁰	198	194	392	
1901 ²⁵⁸¹	201	197	398	
1902 ²⁵⁸²	207	199	406	
1905 ²⁵⁸³	210	200	410	
1906 ²⁵⁸⁴	175	144	319	
1907 ²⁵⁸⁵			317	
1908 ²⁵⁸⁶	33	161	145	306
1909 ²⁵⁸⁷		213	207	420
1910 ²⁵⁸⁸		182	159	341
1912 ²⁵⁸⁹		223	218	441
1914 ²⁵⁹⁰	31			340
1917 ²⁵⁹¹	34			215
1940 ²⁵⁹²				500
1983 ²⁵⁹³				133

Հայրենական մեծ պատերազմ. մասնակցել է 122 մուռուտեցի, որոնցից 67-ը զոհվել է:

Մյուռնուտա Սր. Աստվածածին անապատ (հետագայում՝ Սր. Աստվածածին եկեղեցի). գյուղի հարավարևմտյան եզրին հնում եղել է երկրամասի հայտնի վանքերից մեկը՝ Մյուռնուտա Սր. Աստվածածնի անապատը, որը 1877-1881 թթ. ընթացքում հիմնավորապես վերակառուցվել և վերածվել էր ծխական եկեղեցու:

Ինչպես անապատի հիմնադրության, այնպես էլ մինչև 1877 թ. գոյություն ունեցած եկեղեցու և մյուս շինությունների մասին գրականության մեջ քիչ թե շատ արժեքավոր տեղեկությունների չենք հանդիպել:

Հայտնի է, որ 1800 թ. վախճանվել և Գանձակի Սր. Հովհաննես եկեղեցու բակում էր ամփոփվել «Մուտ անապատի» վանահայր Հարություն վարդապետը:

Վավերագրերում Մյուռնուտա անապատի առաջին հիշատակություններից մեկն առնչվում է 1838

2576. Նույն տեղում, գ. 3896, ք. 173-174:
 2577. Նույն տեղում, գ. 3899, ք. 146-147:
 2578. Նույն տեղում, գ. 3897, ք. 168:
 2579. Նույն տեղում, գ. 3903, ք. 126-127:
 2580. Նույն տեղում, գ. 3905, ք. 91-92:
 2581. Նույն տեղում, գ. 3906, ք. 97-98:
 2582. Նույն տեղում, գ. 3907, ք. 22-23:
 2583. Նույն տեղում, գ. 3912, ք. 265-266:
 2584. Նույն տեղում, գ. 3915, ք. 24:
 2585. ՀԱԱ, ֆ. 56, ց. 1, գ. 240, ք. 2:
 2586. ՀԱԱ, ֆ. 35, ց. 1, գ. 559, ք. 9: Ի դեպ, վիճակագրական մեկ այլ տվյալ գյուղի բնակիչների թիվը ցույց է տալիս 392 անձ ("Кавказский календарь на 1910 г.", с. 327):
 2587. ՀԱԱ, Պ56, ց. 18, գ. 764, ք. 116:
 2588. ՀԱԱ, ֆ. 53, ց. 1, գ. 3917, ք. 57-58:
 2589. Նույն տեղում, գ. 3919, ք. 61-62:
 2590. "Кавказский календарь на 1915 г.", с. 161. Նաև՝ «Մշակ», 1914, N 168, էջ 3:
 2591. Ավետիսյան Մ. Մ., նշվ. հոդվ., էջ 166:
 2592. Ըստ ոսկանապատցի Կիրակոս Խաչատուրյանի վկայության:
 2593. Նույնը:



ՍՈՒՌՈՒՏ. Սբ. Աստվածածին եկեղեցին, շինարարական արձանագրությունը և դարպասը

թ. այդտեղ կատարված կողոպուտի հետ. «...Միտնոտ ուխտատեղին, որ կեայ ի վերայ լերին վիճակի կառավարութեան ունի զերկուս արեղայս, յորում մտեալ, ի 23-ն յունիսի, ի գիշերի աւագակք զբոլոր անօքս նորին գողացեալ են»²⁵⁹⁴: Հասցված վնասը մեծ էր նաև նյութական առումով. «...ի Միտնոտ Անապատէն աւագակք գողացել են զեկեղեցական իրս որոց զինն հասանէ ց1109 թուրլի արծաթ դրամս»²⁵⁹⁵:

1839 թ. անապատի վանահայր է հիշվում Հովհաննես արեղա Հովհաննիսյանցը²⁵⁹⁶:

1847 թ. մի վավերագրում նշվել է. «առ եկեղեցւոյն մի սենեակ և զերկու ձմերայնոց»²⁵⁹⁷:

Վանքը տիրապետել է նաև որոշ կալվածների. 1853 թ. դրոթյամբ այն սահմանագծվել է հետևյալ կերպ. «...զանդաստան Մեռնոտայ հանդերձ սահմանօքն յարևելից կուտ Եօթն-շահառայ ասացեալ ճանապարհն, յարևմտեան կողմն, Սարու-Սու կոչեցեալ ջուրն, ի կողմն հարաւային Սարու-Եալ կոչեցեալ ճանապարհն և ի կողմն հիւսիսային գետն Ելիսաւէտօյլու...»²⁵⁹⁸:

Նույն թվականին անապատում հիշվում է միայն մեկ հոգևորական՝ վանահայրը²⁵⁹⁹:

Հարկ է նշել, որ 1849²⁶⁰⁰, 1852²⁶⁰¹, 1861²⁶⁰² և 1862²⁶⁰³ թվականների վավերագրերում հիշատակվում է անապատի քարաշեն եկեղեցին, ընդ որում՝ 1861 թ. Սբ. Աստվածածին անվամբ:

Հայտնի է, որ Մյուռնուտ անապատի տեղում սեփական միջոցներով ծխական եկեղեցի է կառուցել մահտեսի Քերովբե Տեր-Մարտիրոսյանցը. «Մեր աղքատ փոքր գիւղը անկարող էր իր համար սեփական եկեղեցի շինել տալու, այդ պակասը ի



ՍՈՒՌՈՒՏ. «Նահատակ» աղբյուրը

2594. ՀԱԱ, ֆ. 56, ց. 1, գ. 436, թ. 1:

2595. Նույն տեղում, թ. 3:

2596. ՀԱԱ, ֆ. 53, ց. 1, գ. 457, թ. 8:

2597. Նույն տեղում, գ. 3814, թ. 109-110:

2598. Նույն տեղում, գ. 2742, թ. 6:

2599. Նույն տեղում, գ. 2743, թ. 20-21:

2600. Նույն տեղում, գ. 3818, թ. 96-97:

2601. Նույն տեղում, գ. 3819, թ. 105:

2602. Նույն տեղում, գ. 3835, թ. 147-148:

2603. Նույն տեղում, գ. 3836, թ. 58:



ՄՈՒՌՈՒՏ. Սբ. Աստվածածին եկեղեցու արևմտյան կողմում տարածված գերեզմանոցը. տապանաքարեր

նկատի ունենալով զանձակեցի վաճառական Մահտեսի Քերովբե Տէր-Մարտիրոսեանցը ...մի սրբատաշ քարեայ գեղեցիկ եկեղեցի շինել տուեց, որը մօտ տասն հազար թուրքի ծախք նստեց: Դրանով չբաւականանալով պարոնը համարեա թէ ամեն տարի մեր եկեղեցու համար մէկ մէկ զարդ է նուիրում: Այսօր օրերս էլ մի գույգ մեծ զանգակներ նուիրեց մեր գիւղի եկեղեցուն»²⁶⁰⁴:

Եկեղեցու շինարարական աշխատանքները տևել են չորս տարի և հաջողությամբ ավարտվել 1881 թ.: Նույն տարում էլ մեծ հանդեսով օծվել է. «Ահա չորս տարին անցնում է, որ Գանձակի պատուաւոր քաղաքացի մահտեսի Քերովբե Տէր-Մարտիրոսեանցը ջերմեռանդ սրտով իր սեպիական ծախսով կառուցել է Մօռուտ գիւղի սուրբ Աստուածածին եկեղեցին մաքուր և սրբատաշ քարով քանի մի հազար թուրքի ծախսերով Աստուծոյ տաճարի համար, և այն անցեալ թանգութեան և սով տարիների միջոցում: Մոյն այս տաճարը օծվեցաւ փառաւոր հանդիսով սուրբ Խաչի տօնի կիրակէ օրը»²⁶⁰⁵:

Սբ. Աստվածածին եկեղեցու կառուցման պատմության ուսումնասիրության համար կարևոր է նաև մինչև 1988 թ. տեղում պահպանված շինարարական հետևյալ արձանագրությունը.

Սբ. Աստվածածին եկեղեցի. մուտքից վեր գետեղված 2 կտոր քարերի վրա՝ 5 տող.

Ես Գանձակ քաղաքացի մահ(տես)ի Քերոբ Տ(է)ր-Մարտիրոսեան / կառուցի իմով արդեամբ Մ(ուրբ) Ա(ստուա)ծածին եկեղեցի Մու/ռուտ գեղջ, ի յիշատակ պապին իմոյ Տ(է)ր Մարտիրոս աւաք / քահանայի և ծնողաց իմոց Մկրտումի և Հռ(ի)փսիմի և կանանց / իմոց՝ Խսանումի և Սհարի յամի Տ(եա)ռն 1881 ամի:

Հրատ. «Արձագանք», 1886, N 20, էջ 294: **Քարխաւատարեանց Մ.**, Արցախ, էջ 272:

Սբ. Աստվածածին եկեղեցի. շինարարական արձանագրությունից ներքև փորագրված է տերունական խոսքը.

Եկայք առ իս ամենայն աշխատեալք և ծանրաբեռնեալք և ես հանգուցից զձեզ:

Հրատ. «Արձագանք», 1886, N 20, էջ 294: **Քարխաւատարեանց Մ.**, Արցախ, էջ 272:

Նկատենք, որ անապատի տեղում նոր եկեղեցի կառուցելուց հետո էլ վայրը պահպանել էր սրբատեղիի իր նշանակությունը:

Հաշվի առնելով այն հանգամանքը, որ ամառային ամիսներին բնակչությունը բազմապատկվում էր՝ ի հաշիվ իբրև ամառանոց այդտեղ հանգրվանող զանձակեցիների, 1900 թ. մարտին մուռուտցիների մոտ միտք է ծագում եկեղեցուն կից կառուցել զանգակատուն և բակը պարսպապատել. «...խորհրդակցեցինք, որ անհրաժեշտ է ունենալ մեր եկեղեցույ առաջ մի նախագաւիթ (զանգակատուն), որովհետև

2604. «Նոր-Դար», 1896, N 120, էջ 1:

2605. «Մեղու Հայաստանի», 1881, N 258, էջ 3:

ամանառային ժամանակ մեր գիտը Գանձակից յամարանոց եկողներ շատ են լինում, և թե ընդ միշտ կիրակի է և տօն օրերում լինում է բազմութեամբ ուխտատուներ, այդ դէպքերում մեր եկեղեցին իր փոքրութեամբ, մանաւանդ ս. պատարագի ժամանակ խեղճում է ժողովրդի շնչառութիւնը. ժողովրդից շատերն դրսում են կանգնում: Երկրորդ կարևոր դատեցիմք պարսպապատել եկեղեցու շուրջը, այդ ևս յոյժ կարևոր է, որովհետև եկեղեցու մօտից անցնող հիւսիսային ճանապարհը հետզհետեւ ցածրանում է կարող է շատ մօտ ժամանակներում վնասել եկեղեցույն»²⁶⁰⁶:

Մեկ տարի անց՝ 1901 թ. հունիսի 11-ին, սակայն, մուռուտցիները նոր որոշում են կայացնում. «...զանգակատան փոխարէն աւելի յարմար է նոցա տեղը, այն է եկեղեցու արևմտեան կողմի պատը վերցնել, և այդ կողմից երկարացնել եկեղեցին մի քանի արշին, որով մենք հասած կլինենք մեր նպատակին, առաջինը՝ որ եկեղեցին կբաւականանայ մեզ և եկուր ուխտատուներին և երկրորդ, եթէ կարիք լինի, իւր ժամանակին նոր աւելացրած տեղի վերայ կարելի է աւելացնել և զանկակատեղի, նա մանաւանդ որ եկեղեցու այժմեան ունեցած գումարը հազիւ կծածկի այդ աւելացնելի ծախքերը»²⁶⁰⁷:

1907 թ. մուռուտցիներն արդեն ավարտել էին ծրագրած վերակառուցողական աշխատանքները, բայց այդ ամենն իրականացրել էին առանց նախագիծն ու նախահաշիվը նախօրոք հաստատելու. «...ի սկզբանէ շինութեան նախագաւթի եկեղեցույն ցարարտումն նորին չէ եղեալ նախագիծ (պլան), այլ շինեալ աւարտեալ են զայն առանց ճարտարապետի և նախագծի»²⁶⁰⁸:

1905-1910 թթ. հիշվում է քահանա Գրիգոր Տեր-Սարգսյանը²⁶⁰⁹:

Եկեղեցու արևմտյան կողմի փոքրիկ գերեզմանոցում պահպանված տապանաքարերը վերաբերում են ԺԹ դարին: Դրանցից մեկը հավերժացնում է մի ազուլիսցու հիշատակը.

Տապանաքար. վերնամասը եռանիստ, գեղաքանդակ, արևելյան նեղ կողին՝ պատկերաքանդակ, հարավային երեսին՝ 2 սող.

Աքուլեցունց յորջորջի բնակեր գանձակեցի / անցատրացող խնդրէ գողորմի, վախճ. 7. 10. 1873:

Հրատ. առաջին անգամ:

ՅԱԼՂՇԼԱԳ

Գտնվում է շրջկենտրոնից 10 կմ հյուսիս-արևմուտք՝ Արթինաջուր գետի աջ ափին, ծովի մակերևութից 700-740 մ բարձրության վրա:

Գոյացել է հայաթափ գյուղատեղիում ԺԹ դարա-

վերջին: 1886 թ. ունեցել է 9 տուն (37 ար., 34 իգ.)²⁶¹⁰, 1914-ին՝ 123 բնակիչ²⁶¹¹:

ՆԱԳԵԼ

Գտնվում է շրջկենտրոնից 10 կմ հյուսիս-արևմուտք՝ Արթինաջուր գետի ձախ ափին, ծովի մակերևութից 340-350 մ բարձրությամբ միապաղաղ հարթության վրա:

Գոյացել է խորհրդային տարիներին:

ՈՍԿԱՆԱՊԱՏ (ՁՈՒՌՆԱԲԱԳ)

Տեղադրություն. գտնվում է Գանձակ քաղաքից 17 կմ հարավ (ուղիղ գծով)՝ Գանձակ կամ Ոսկանապատ գետի ձախ կողմում, շրջապատված թավ անտառ լեռներով: Գանձակ գետի ձախ ափի երկարությամբ ունի շուրջ 1,4 կմ երկարություն, բայց հազիվ 200 մ լայնություն: Գյուղը տարածված է լեռնալանջի հարավարևելահայաց թեքաղի մակերեսին: Համարյա գետափից սկիզբ առնող գյուղի շինությունները ձգվում են լանջն ի վեր, շուրջ 80 մ: Ունի ծովի մակերևութից 870-950 մ բարձրություն : Ամենաբարձրադիրը Սք. Հակոբ ծխական եկեղեցուն հարող թաղամասն է՝ գյուղի հարավային եզրին:

Հնագիտական. գյուղի տարածքը բնակեցված է եղել հնագույն ժամանակներից: Պահպանված մի դամբարանի պեղումները, օրինակ, ի հայտ են բերել միջին բրոնզի դարաշրջանին վերաբերող հնագիտական այնպիսի իրեր, որոնք իրենց զուգահեռներն ունեն նաև Վանաձորում և Թոռեղում (Թրիալթ)²⁶¹²: Այդ են վկայում նաև հնագիտական այլ ուսումնասիրությունները²⁶¹³:

Պատմություն. գրավոր աղբյուրներում Ոսկանապատի առաջին ու ամենահին հիշատակությունը վերաբերում է 1314 թ.: Այն մեզ է հասել Շամքորի ձորում գտնվող Ծաղկոց վանքում պահպանված մի սահմանախաչի արձանագրության մեջ²⁶¹⁴:

Անվան ծագումը. տեղանվան ստուգաբանության վերաբերյալ Քաջիկյանը նշել է. «...Այս անապատը շինել է, ինչպես պատմում են, Մելիք-Ոսկանն. ուստի և Ոսկանա անապատ անունն է ստացել. որից և գիտն Ոսկանապատ: Ո՞վ է արդեօք այդ Ոսկանն և ե՞րբ է շինել անապատը. չգիտենք...»²⁶¹⁵:

Հարկ է նշել, որ Ոսկանապատի՝ 1601 թվականից սկիզբ առած մելիքների ցուցակում գոյություն չունի Ոսկան անունով և ոչ մի մելիք, և եթե անգամ լինել էլ, ապա դա էլ չէր կարող ապացույց դառնալ, քանի որ Ոսկանապատի մելիքների վերաբերյալ տեղեկությունները ԺԷ դարից ավելի վաղ չեն:

2610. "Свод...", с. 78-79.

2611. "Кавказский календарь на 1915 г.", с. 161.

2612. Lang D. M., The peoples of the Hills, London, 1971, էջ 92:

2613. Нериманов И., Кенчечай районунун археоложи аби-делери, Бакы, 1958:

2614. Վիմագիրը տես՝ Գառնակեր գյուղի բաժնում, էջ 484:

2615. «Արձագանք», 1886, N 20, էջ 294:

2606. ՀԱԱ, ֆ. 53, ց. 1, գ. 3406, ք. 3:

2607. Նույն տեղում, ք. 12:

2608. Նույն տեղում, ք. 19:

2609. ՀԱԱ, ֆ. 53, ց. 1, գ. 817, ք. 7, ֆ. 458Պ, ց. 1, գ. 184, ք. 7, ֆ.

Պ461, ց. 1, գ. 12, ք. 58:

Այստեղից հետևում է, որ գյուղն իր անունը մեկիք Ոսկանի անունից չէ, որ առել է (եթե, իհարկե, եղել է այդպիսի պատմական անձ), այլ շատ ավելի վաղ ժամանակներից արդեն կրում էր այդ անունը:

Ավելացնենք նաև, որ անապատն էլ, որի կառուցումը վերագրված է հիշյալ «երևակայական» մեկիքին, ԺԷ դարի շենք է: Կառուցվել է որպես Կուսանաց մենաստան այն ժամանակ, երբ գյուղն արդեն մեկիքանիստ էր (այսինքն՝ 1601 թ. հետո):

Ի դեպ, Սբ. Աստվածածնի անունով օծված հիշյալ Կուսանաց անապատը տարբեր սկզբնաղբյուրներում հանդիպում է, օրինակ, Ոսկի անապատ, Ոսկանապատի անապատ, Սբ. Ոսկյանց անապատ անվանաձևերով: Դրանցից հատկապես վերջինը կարծել է տալիս, թե անապատի եկեղեցին կառուցվել է մի անհայտ սրբի մասունքների՝ «սուրբ ոսկերաց» վրա, բայց դա հաստատող լրացուցիչ որևէ վկայություն չունենք, ինչպես և չունենք տվյալներ անապատի՝ ավելի հին եկեղեցու տեղում կառուցված լինելու վերաբերյալ:

Վերջապես, Ոսկանապատ տեղանունը սկիզբ է առել ոչ թե ԺԷ դարից, այլ առնվազն՝ ԺԳ դարից (1314 թ.):

Ինչ վերաբերում է Սկնապատ²⁶¹⁶ անվանաձևին, ապա այն տեղական բարբառային արտասանության դրսևորումն է, իսկ Ջուռնաբաղ օտարաշունչ անվանումը գյուղին տվել են պարսիկները: Այս անվանումն էլ իրենց ավելի հոգեհարազատ գտնելով՝ խորհրդային տարիներին աղբրեջանական իշխանությունները պաշտոնականացրին այն:

Կառուցապատում. 1890-ականներին գյուղն ականատեսին ներկայացել է այսպես. «Ձորակը ծածկուած է այգիներով, գյուղի փողոցները անկանոն են և կեղտոտ, տները, ընդհանրապես վատ չեն, թև կան նաև երկարականի գեղեցիկ տներ ևս...»²⁶¹⁷:

Հատկանշական է, որ խորհրդային տասնամյակներին և ընդհուպ 1988 թ. հայերի բռնագաղթը գյուղն ընդհանրապես չի զարգացել, այսինքն՝ չեն հիմնվել նոր թաղամասեր, մինչև անգամ նոր շենքեր էլ չեն կառուցվել և, հետևաբար, այդ նպատակով էլ չեն քանդել հին շենքերը: Արդյունքում՝ գյուղը գրեթե անաղարտ պահպանել է իր արտաքին ու ներքին ճարտարապետական այն նկարագիրը, որը ձևավորվել էր նախախորհրդային տարիներին:

Ոսկանապատի մեկիքություն. ԺՉ դարավերջում օսմանյան նվաճումների հետևանքով ստեղծված ծանրագույն իրավիճակից դժգոհ՝ միաժամանակ թուրքերի դեմ պայքարում պարսից շահից օգնություն ակնկալողների թվում էին նաև Ոսկանապատի ներկայացուցիչները. «Անդրկովկասի զանազան կողմերից հայ, վրացի, մահմեդական ազգաբնակչությունը դիմումներ էր անում Շահ-Աբբասին, որ-


պեսզի փութացնի նրա արշավանքը: Ամբողջ գյուղերի և գավառների տերերը թողնում էին իրենց բնակավայրերը և տեղափոխվում էին Պարսկաստանի մայրաքաղաքը՝ Սպահան, տանելով իրենց հետ դառն զանգատներ օսմանյան ռեժիմի դեմ»²⁶¹⁸: Սպահան մեկնածների թվում էր նաև «...Սարուխան բեկն և իր եղբայր Նազարն ի յՈսկանապատ գեղջե...»²⁶¹⁹: Մի քանի տարի անց՝ 1601-ին, վերոհիշյալ Նազարը Շահ-Աբբասից ստացել է մեկիքության իրավունք «...և վերակոչուել Շահ-Նազար, այսինքն՝ Շահի-աչք, որովհետև շահին շատ սիրելի է եղել»²⁶²⁰:

Մեկիք Շահնազարից էլ սկիզբ է առել Ոսկանապատի Շահնազարյանների մեկիքական տոհմը: Վերջիններս իրենց կոչումն ու իրավունքները կարողանում են պահպանել մինչև տարածքի՝ Ռուսաստանի հետ միավորվելը, այնուհետև ազնվականի կոչումով պահպանում են կալվածատիրական (բեկական) մի շարք իրավունքներ: Մեկիք-Շահնազարյանները տիրապետում էին մի շարք գյուղերի, այդ թվում նաև թրքաբնակ: Դրանք էին՝ մեկիքանիստ Ոսկանապատը, Միրզիկը, Բրաջուրը, Մուռուտը²⁶²¹, ինչպես նաև ներկայիս Կասում-Իսմայիլովի շրջանի Ղազանչի և Ղարափիրիմի թրքաբնակ գյուղերը²⁶²²:

Գյուղի գերեզմանատանը²⁶²³ պահպանված տապանագրերից օգտվելով՝ Ե. Լալայանը դուրս է բերել մեկիքների հետևյալ ցուցակը. «Մեկիք-Շահնազարին յաջորդել են, ինչպես երևում է տապանագրերից՝ Մեկիք-Յովսեփ Ա, Մեկիք-Եսաիրի (վախճ. 1720), Մեկիք-Յուսուփ Բ (վախճ. 1730), Մեկիք-Գաբրիել (վախճ. 1780) և Մեկիք Յուսուփ Գ. (վախճ. 1826), որի եղբայրն էր Քոչար-բեկ (վախճ. 1740) և որդիներն էին Բեկյար-բեկ և Եսաիրի-բեկ...»²⁶²⁴: Առաջին հայացքից ուշագրավ այս ցուցակը, ցավոք, մի շարք անճշտություններ ունի: Մասնավորապես հայտնի է, օրինակ, որ 1783 թ. Կովկասի գեներալ-նահանգապետ Պավել Մերզենիչ Պոտյոմկինին (1743-1796) Ղարաբաղի մեկիքների անունից հասցեագրված նամակում իր ստորագրությունն է դրել նաև «...մեկիք Գաբրիել Յոսկանապատու...»²⁶²⁵, որից և հետևում է, որ նա 1780 թ. վախճանված լինել չէր կարող: Այնուհետև, կա ակնհայտ անճշտություն. Քոչար-բեկը մահացել է ոչ թե

2616. **Ջալալեանց Ս.**, նշվ. աշխ., մասն Ա, էջ 169:
2617. **Լալայան Ե.**, Գանձակի գառառ, էջ 314:

2618. **Լեռ.** Երկերի ժողովածու, հ. 3, գիրք առաջին, Երևան, 1969, էջ 232:
2619. **Առաքել Գարիժեցի,** էջ 63:
2620. **Լալայան Ե.,** Գանձակի գառառ, էջ 266:
2621. Նույն տեղում:
2622. ՀԱԱ, ֆ. 93, ց. 1, գ. 388, թ. 8-9:
2623. Խորապես ցավում ենք, որ այս հնավայրն այդպես էլ (մինչև 1988-ի բռնագաղթը) չկարողացանք ըստ հարկի ուսումնասիրել:
2624. **Լալայան Ե.,** Գանձակի գառառ, էջ 266:
2625. “Армяно-Русские отношения в XVIII веке”, т. IV, Ереван, 1990, с. 222.



ՈՍԿԱՆԱԳՐԱՏ (ՁՈՒՌՆԱԲԱԳ). տեսքը հյուսիս-արևելքից (լուսանկ. Ա. Դուլյանի)

1740, այլ՝ 1840 թ. (հավանաբար, տպագրական վրիպակ է, որն աշխատությունը վերահրատարակվելիս էլ չի ուղղվել): Դա ապացուցվում է 1839 թ. մի վավերագրով, որում Քոչար-բեկը նշված է Ոսկանապատի «կենդանի» բնակիչների թվում:

Յուցակում հիշված մնացյալ մեկիքների համար էլ իբրև լրացում կարող ենք նշել, որ, օրինակ, Մեկիք-Հովսեփ Ա-ն հիշվում է 1630 թ. մի վավերագրում. «Մեկիք Յովսեփ Զուրնաբատու (Ոսկանապատու)»²⁶²⁶: Այստեղ մեկիքն իր ստորագրությունն էր դրել՝ ի հաստատումն Գանձասարի վանքապատկան հողերի անձեռնմխելիության:

Մեկ այլ վավերագրում էլ 1691-ին հիշվում է. «Ոսկանապատոցի Ղալապկիս դապուլ է» (կնիքը՝

1690-ից է)²⁶²⁷: Այս Ղալապեկի մասին այլ հիշատակումներ չունենք, բայց թվում է, թե նա էլ մեկիք էր, քանի որ Ոսկանապատը ներկայացնող անձ էր:

Ավելացնենք, որ Մեկիք Հովսեփ Գ-ի կյանքից մի դրվագ, որը տասնամյակներ անց մնացել էր տեղացիների հիշողության մեջ, ժամանակին գրի է առնվել ու հրատարակվել²⁶²⁸:

Ռուսական զորակայան. հայտնի է, որ 1855 թ. Ոսկանապատի մոտ տեղակայվել է ռուսական մի զորագունդ. «...մահմեդական մարզերին հետևելու համար Ելիսավետոպոլին մոտ՝ Զուռնաբաղում գե-

2627. «Արարատ», 1900, հունիս, էջ 320:

2628. **Մամիկոնեանց Ա.**, Պատմական անցք, «Արձագանք», 1888, N 5, էջ 59-60: Առանց աղբյուրը նշելու՝ այս կյուրքն իր «Գանձակի գավառ» աշխատության մեջ արտատպել է Ե. Լալայանը:

2626. «Արարատ», 1914, օգոստոս, էջ 736:



ՈՍԿԱՆԱԴԱՏ (ՁՈՒՌՆԱԲԱԴ). հատված՝ հյուսիս-արևելքից

ներալ-մայր Չապլիցի հրամանատարության ներքո հիմնվեց Մինգրելյան գնդի երեք բատալիոնից բաղկացած հրետանավորների ջոկատ և կազակների հարյուրյակ...»²⁶²⁹:

Ի դեպ, 1880-ական թվականներին ծրագրվել էր գործերի հեռանալու դեպքում գորանոցը վերափոխել հիվանդանոցի. «Մուռուտի և Ոսկանապատի մեջ տեղում Գանձակ գետի ձախ ափին է Ջուռնապատ գորանոցն ռուսաց, ընդարձակ շենքերով, որն

ինչպես ասացին, բժշկապետ Ռեմերտը կամենում է դարձնել կովկասեան խելագարների հիւանդանոց, եթէ գործերը թողնեն այդ տեղը»²⁶³⁰:

Բնակչություն. գյուղի բնակչության թվաքանակին վերաբերող և ձեռքի տակ եղած բազմաթիվ տվյալները վերաբերում են ԺԹ-Ի դարերին: Ավելի վաղ ժամանակների համար, ցավոք, այդպիսիք բացակայում են: Կարող ենք ենթադրել միայն, որ հատկապես ԺԷ դարում, երբ կառուցվել էր իր չափերով բավական ընդարձակ (25,60 x 11,20 մ) Սբ. Հակոբ ծխական եկեղեցին²⁶³¹, գյուղն ունեցած

2629. **Муравьева Н. Н.**, Война за Кавказом в 1855 году, том 1, часть первая, СПб, 1877, с. 26 (ընգրկում “...Для наблюдения за мусульманскими провинциями, поставлен был в Зурнабаде, что близ Елисаветполя, под командою ген. майора Чаплица отряд, состоявший из трех баталионов Мингрельскаго полка с артилерия и сотнея казаков...”).

2630. «Արձագանք», 1886, N 20, էջ 294:

2631. Ողջ Արցախի տարածքում այսպիսի չափեր ունեցող եկեղեցիները խիստ հազվադեպ են: Եկեղեցու մեծությունը ինքնին ասպացույց է բնակչության սովոր քանակի:



ՈՍԿԱՆԱԿՆԱՍ (ՁՈՒՌՆԱՐԱՂ). տեսարաններ

պետք է լիներ առնվազն 2000-3000 բնակիչ: Հակառակ դեպքում մման ընդարձակ եկեղեցի կառուցելու անհրաժեշտություն չէր լինի:

Միանգամայն այլ իրավիճակում էր հայտնվել գյուղը ԺԸ դարում: Նախ՝ 1712 թվականից մինչև 1720-ականների սկզբները ողջ Գարդմանքը ենթարկվում է լեզգիների՝ մեկը մյուսին հաջորդաժ թալանչիական արշավանքներին: Նրանց հորդաները սողոսկում են նաև. «...Ոսկանապատու ձորն...»²⁶³²: Ապա 1722 թ. իբր Գանձակի Ջավադ խանին պատժելու նպատակով, նրան ենթակա գավառները թալանի և ավերի է մատնում վրաց Վախթանգ թագավորի զորքը: Ինչպես վկայում է ականատեսը, վրացիները հայաբնակ գյուղերի հանդեպ կատարած իրենց բարբարոսություններով անգամ գերազանցել են լեզգիներին. «...գունդառ-գունդ եղեալ Միլեկան ազգն Վրաց առաել անողորմ քան Գուվկասայինն. սփռեցան ի լերինս և ի ծորակս և յարձակ վայրս երկրի Ջակամու, Շամքորոյ, Գանջապասանու, Ոսկանապատու, Քուրաքչայու, և Պարտայու, մինչև ի Գուլստան գեղն և ի գետն Դրդու»²⁶³³: Այնուհետև օսմանյան բանակների ներխուժումը 1724-ին, Գանձակի խանի անջատողական նկրտումներն ու դրան հետևած

պատերազմները, վրաց Հերակլ թագավորի ջանքերով հարազատ երկրից հայության ծայր առած արտագաղթը²⁶³⁴, դարավերջին համաճարակի վերածված ժանտախտն ու դրան հետևած աննախադեպ սովը պարզապես ամայացրին Ոսկանապատը (ավելի ճիշտ՝ ողջ երկրամասը):

Ահա այսպիսի փորձությունների միջով էր անցել Ոսկանապատը, երբ 1805-ին գրեթե հայաթափ Գանձակի խանությունը միավորվեց Ռուսաստանի հետ: Հարկ է նշել, որ առաջին 1-2 տասնամյակներն էլ խաղաղ չէին (բավական է միայն մտաբերել 1826-ին պարսից բանակի ներխուժումն Աբաս-Միրզայի ղեկավարությամբ): 1820-ական թվականների վերջերից հետո միայն Ոսկանապատում սկսում են համախմբվել ցիրուցան եղած համապայտուհացիները: Այնուամենայնիվ, դեռևս 1839 թ. գյուղի բնակչությունը բաղկացած էր ընդամենը 22 ընտանիքից (170 շունչ)²⁶³⁵: Վերջիններիս անվանական ցուցակը, որ պահպանվել է արխիվային մի վավերագրում, ուշագրավ սկզբնաղբյուր է գյուղի

2632. Պատմութիւն համառոտ Աղուանից երկրի յօրինեալ ի Տ. Եսայի Աղուանից կաթողիկոսէ Հասան Ջալալեանց, Յերուսաղէմ, 1868, էջ 24:

2633. Նույն տեղում, էջ 42:

2634. Այսպես, օրինակ, Թիֆլիսին մոտ գտնվող ոսկանապատ-ցիների Լիս գյուղում հաստատվելու վերաբերյալ մանրամասները, տես՝ «Գարդմանահայերի սպիտակ ջարդը Լիսում» հոդվածում («Գարդմանք», N 3, էջ 16): Նաև՝ Գարդմանահայ գաղթականությունը Վրաստանում («Գարդմանք», N 1, էջ 7):

2635. ՀԱԱ, ֆ. 53, ց. 1, գ. 3800, ք. 29: Ընտանիքների արական և իգական շնչերի հաշվարկի մեջ վավերագրում առկա են մի շարք սխալներ, որի հետևանքով վերջնահաշվում ստացվել է 91 ար., 100 իգ., որը ճիշտ չէ: Իրականում բնակիչների թիվն էր՝ 90 ար. և 80 իգ.:



ՈՍԿԱՆԱԳՂԱՍ (ՁՈՒՆՆԱԲԱԳ). տեսարաններ

նոր շրջանի պատմության ուսումնասիրության առումով: Ահա այն.

«1. Ազնուական Եավրիբեգ Մելիք Շահնագարեանց²⁶³⁶, կինն՝ Մուլբան, ուստերք՝ Աղաբեգ և Յովսեփ, դուստր՝ Սիար, եղբայրն՝ Բեգլար²⁶³⁷, կինն՝ Խանում, ուստերք՝ Օհաննես և Շամիր, դուստր՝ Թագուհի:

2. Ազնուական Քոչարի Մելիք-Շահնագարեանց²⁶³⁸, կինն՝ Փարի, ուստերք 1-ին՝ Նարինան, կինն՝ Հերիք, ուստր Մելչում, դուստր՝ Բեգում, 2-րդը՝ Աղամ, 3-րդը Առուստամ, դստերք՝ Ղամար և Մուլբան:

3. Առաքել Մելքումեան, կինն՝ Սանդուխտ, ուստերք՝ Առուշան, Յարութիւն, Սկրտիչ և Յովսեփ, դստերք՝ Խանում, Նազի, Անախաս և Մարիամ:

4. Միքայել Ղազարեան, կինն՝ Խանում, ուստերք՝ Պողոս, Կարապետ, Ղազար, դստերք՝ Եղստ և Հերիք:

5. Մարգիս Յովսեփեան, կինն՝ Հերիք, ուստր՝ Պետրոս, եղբայրն՝ Ասլան, կինն՝ Ազիզ, դուստր՝ Մարիամ և Հերիք:

6. Յակոբ Սիմոնեան, կինն՝ Հռիփ, դուստր՝ Մարիամ:

7. Առաքել Նաւասարդեան, կինն՝ Մարգարիտ, ուստերք՝ 1-ին՝ Քոչարի, կինն՝ Նախշուն, ուստերք՝ Սարգիս, Եսայի, Յակոբ և Ղազի, դուստր՝ Ջավահիր, 2-րդ՝ Ասագ, կինն՝ Փարի, ուստր՝ Աբրահամ, դստերք՝ Մարիամ և Խանում:

8. Յովհաննէս Պողոսեան, կինն՝ Հեղինէ, ուստերք՝ 1-ին՝ Առստամ, կինն՝ Պաշախ, դուստր՝ Սանամ, 2-րդ՝ Ղահրաման, կինն՝ Հերիք, դուստր՝ Անայի:

9. Ապրէս Արջունց, կինն՝ Վարդի, դուստր՝ Աջարնան, քոյրն՝ Անայի, մայրն՝ Խաթայի:

10. Աղաջան Օհաննիսեան, կինն՝ Թագուհի, ուստերք՝ Սա-

հակ, Օհաննէս, Յարութիւն, Յակոբ և Գրիգոր, դուստր՝ Սիար, եղբայրք՝ Թունիբոբ և Ստեփան:

11. Խոյեցի Մուրատն, կինն՝ Ղումաշ, ուստերք՝ 1-ին՝ Թումաս, կինն՝ Հերիք, 2-րդ՝ Սարգիս, դստերք՝ Սաբէտ, Մարիամ:

12. Իսրափիլ Ստեփանեան, կինն՝ Անայի, դուստր՝ Ջավահիր, քոյրն՝ Խաթայի, մայրն՝ Թամամ:

13. Սահակ Մովսէսեան, կինն՝ Մարիամ, ուստերք՝ 1-ին՝ Յարութիւն, կինն՝ Հերիք, 2-րդ՝ Գեորգ, 3-րդ՝ Օհաննէս:

14. Սաղաթէլ Դաթեան, կինն՝ Մարիամ, ուստր՝ Յովսեփ, դուստր՝ Թագագուլ:

15. Բարայ Աւետեան, կինն՝ Սառայ, ուստերք՝ Աւետիս, Սարգիս և Յօհաննէս:

16. Շահսլար Մօսէսեան, կինն՝ Սիրուննան, ուստերք՝ 1-ին՝ Սարգիս, կինն՝ Մարիամ, 2-րդ՝ Մնացական:

17. Բալլու Վանեան, կինն՝ Խաթայի, ուստերք՝ Յակոբ և Յօհաննէս:

18. Խաչատուր Յօհաննիսեան, կինն՝ Շահում, ուստր՝ Յակոբ, դստերք՝ Սաբէտ, Նազի, Հերիք, Մարիամ, եղբայրք 1-ին՝ Յարութիւն, կինն՝ Թագուհի, ուստր՝ Յօհաննէս, դստերք՝ Սանդուխտ և Մարիամ, 2-րդ՝ Գեորգ, կինն՝ Անայի, 3-րդ՝ Սկրտում:

19. Արզուման Խաչատուրեան, կինն՝ Ջավահիր, ուստերք՝ Մելչում և Յակոբ, դստերք՝ Հռիփ և Թագուհի, եղբայրք՝ 1-ին՝ Սարգիս, կինն՝ Սաբէտ, 2-րդ՝ Ղահրաման, կինն՝ Մարիամ, ուստերք՝ Պողոս և Պետրոս, քեռորդիք՝ Մովսէս և Յարութիւն Վարդանեանց:

20. Յարութիւն Սկրտումեան, կինն՝ Ջօրապ, ուստր՝ Մնացական, եղբայրն՝ Պողոս, կինն՝ Թագուհի, դստերք՝ Մարիամ և Ջավահիր:

21. Յօհաննէս Հայրապետեան, կինն՝ Սաբէտ, ուստերք՝ Առուստամ, Պողոս, Պետրոս և Սարգիս, դուստր՝ Սանամ:

22. Բայրամ Պողոսեան՝ այրի, ուստերք՝ Յարութիւն, Կարապետ, դստերք՝ Թագուհի, Թէլլու, Գայիանէ, Մէրի:

2636-2638. Ազնվականներ Յավրիբեկը, Բեկլարն ու Քոչարին (Քոչարի բեկ) Մելիք Հովսեփ Գ-ի որդիներն էին. վերջինս, ինչպես նշվել է, վախճանվել է 1826-ին, Քոչարին՝ 1840 թ.:

Ոսկանապատի բնակչության թվաքանակին վերաբերող վիճակագրական մի շարք տվյալների համադրումը ներկայացնում է հետևյալ պատկերը.

տարեթիվ	տուն	արական	իգական	միասին
1839 ²⁶³⁹	22	90	80	170
1845 ²⁶⁴⁰		153	137	290
1847 ²⁶⁴¹		149	135	284
1852 ²⁶⁴²		153	142	295
1861 ²⁶⁴³	34			
1866 ²⁶⁴⁴	38	194	128	322
1870 ²⁶⁴⁵		219	140	359
1873 ²⁶⁴⁶				430
1874 ²⁶⁴⁷				490
1885 ²⁶⁴⁸		270	240	510
1886 ²⁶⁴⁹	114	398	329	727
1887 ²⁶⁵⁰		277	252	529
1888 ²⁶⁵¹		290	260	550
1889 ²⁶⁵²		297	267	564
1890 ²⁶⁵³		314	271	585
1891 ²⁶⁵⁴	89	321	275	596
1892 ²⁶⁵⁵		334	294	628
1893 ²⁶⁵⁶	23	343	294	637
1894 ²⁶⁵⁷		349	309	658
1897 ²⁶⁵⁸		340	313	653
1898 ²⁶⁵⁹		341	318	659
1899 ²⁶⁶⁰		347	321	668
1900 ²⁶⁶¹		349	321	670
1901 ²⁶⁶²		350	324	674
1902 ²⁶⁶³		360	332	692
1905 ²⁶⁶⁴		364	340	704
1906 ²⁶⁶⁵		375	342	717
1907 ²⁶⁶⁶				965

2639. ՀԱԱ, ֆ. 53, ց. 1, գ. 3800, ք. 29:
 2640. Նույն տեղում, գ. 3811, ք. 4-5:
 2641. Նույն տեղում, գ. 3814, ք. 96-97:
 2642. Նույն տեղում, գ. 3819, ք. 105-106:
 2643. Նույն տեղում, գ. 3835, ք. 147-148:
 2644. Նույն տեղում, գ. 3848, ք. 57:
 2645. Նույն տեղում, գ. 3857, ք. 49-50:
 2646. Նույն տեղում, գ. 3864, ք. 39-40:
 2647. "Кавказский календарь на 1886 г.", с. 125.
 2648. ՀԱԱ, ֆ. 53, ց. 1, գ. 3877, ք. 29:
 2649. "Свод...", с. 84-85.
 2650. ՀԱԱ, ֆ. 53, ց. 1, գ. 3880, ք. 73:
 2651. ՀԱԱ, ֆ. 53, ց. 1, գ. 3882, ք. 130:
 2652. Նույն տեղում, գ. 3884, ք. 226-227:
 2653. Նույն տեղում, գ. 3887, ք. 149:
 2654. Նույն տեղում, գ. 3889, ք. 148: **Քարխոսարեանց Մ.**, Արցախ, էջ 273:
 2655. ՀԱԱ, ֆ. 53, ց. 1, գ. 3891, ք. 120:
 2656. Նույն տեղում, գ. 3895, ք. 77-78: Ի դեպ, 1893 թ. մարտ ամսվա ընթացքում ծաղիկ հիվանդությունից գյուղում մահացել էր 15 երեխա («Արձագանք», 1893, N 50, էջ 2):
 2657. ՀԱԱ, ֆ. 53, ց. 1, գ. 3896, ք. 173-174:
 2658. Նույն տեղում, գ. 3899, ք. 146-147:
 2659. Նույն տեղում, գ. 3897, ք. 169:
 2660. Նույն տեղում, գ. 3903, ք. 126-127:
 2661. Նույն տեղում, գ. 3905, ք. 91-92:
 2662. Նույն տեղում, գ. 3906, ք. 97-98:
 2663. Նույն տեղում, գ. 3907, ք. 23-24:
 2664. Նույն տեղում, գ. 3912, ք. 266-267:
 2665. Նույն տեղում, գ. 3915, ք. 24:
 2666. ՀԱԱ, ֆ. 56, ց. 1, գ. 240, ք. 2:

1908 ²⁶⁶⁷	99	564	421	985
1909 ²⁶⁶⁸		438	385	823
1910 ²⁶⁶⁹		596	451	1047
1912 ²⁶⁷⁰		452	398	850
1914 ²⁶⁷¹				1215
1917 ²⁶⁷²	102			1215
1924 ²⁶⁷³	226			
1940 ²⁶⁷⁴				1500
1979 ²⁶⁷⁵				751
1983 ²⁶⁷⁶				570

Աղյուսակից երևում է, որ ամբողջ ԺԹ դարում ու մաս Ի դարի սկզբներին գյուղի բնակչությունն անընդմեջ ավելացել է, թեև երկրամասի բազմաթիվ այլ բնակավայրերի նման Ոսկանապատն էլ երբեմն տուժել է վարակիչ մահաբեր հիվանդություններից: Հայտնի է, օրինակ, որ միայն 1893 թ. ծաղիկ հիվանդությանը գյուղը զոհ է տվել 15 շունչ²⁶⁷⁷: Բնակչության թվաքանակը առավելագույնին (ավելի քան 1000 շունչ) հասել է 1910 թ.: Հայտնի է, որ այդ մակարդակը պահպանվել և էլ ավելի բազմամարդ է դարձել մաս խորհրդային առաջին տասնամյակներին, իսկ այնուհետև սկսված ու կամաց-կամաց սաստկացող արտագաղթի հետևանքով (հատկապես՝ 1970-ականներից ի վեր) գյուղի բնակչությունը շարունակաբար նվազել է: Ի վերջո, 1989 թ. մարտին գյուղի վերջին՝ շուրջ 500 բնակիչներն էլ ենթարկվեցին բռնագաղթի, որով և հիմնավորց ու փառապանծ Ոսկանապատում մարեց հայ կյանքը:

Հայրենական մեծ պատերազմ. մասնակցել է 309 ոսկանապատցի, որոնցից 154-ը զոհվել են:

Դպրոցներ: **Հայոց դպրոց.** Ոսկանապատի եկեղեցական-ծխական դպրոցի հիմնադրման թվականը հայտնի չէ: 1884-ին այն գործել է որպես արական միդասյա դպրոց²⁶⁷⁸: Կառավարության պահանջով 1885-ին մեկ տարով փակ է մնացել մինչև իշխանությունների կողմից հայոց դպրոցների երկրորդ փակումը՝ 1896 թ., վավերագրերում հիշվում է միայն 1891-ին (դարձյալ արական-միդասյա) և ուներ 60 աշակերտ²⁶⁷⁹:

Պետական (արքունի) դպրոց. 1897-ին, երբ արգելքի տակ էին ազգային դպրոցները, Ոսկանապատում

2667. ՀԱԱ, ֆ. 35, ց. 1, գ. 559, ք. 9: Ի դեպ, վիճակագրական մեկ այլ տվյալի համաձայն՝ Ոսկանապատն ունեցել է 827 բնակիչ ("Кавказский календарь на 1910 г.", с. 259):
 2668. ՀԱԱ, Պ56, ց. 18, գ. 764, ք. 117:
 2669. ՀԱԱ, ֆ. 53, ց. 1, գ. 3917, ք. 57-58:
 2670. Նույն տեղում, գ. 3919, ք. 62-63:
 2671. "Кавказский календарь на 1915 г.", с. 127.
 2672. **Ավետիսյան Մ. Մ.**, նշվ. հոդվ., էջ 166:
 2673. ՀԱԱ, ֆ. 409, ց. 1, գ. 2635, ք. 8, 49:
 2674. Ըստ ոսկանապատցի Կիրակոս Խաչատուրյանի:
 2675. «ԱՍՀ», հ. IV, էջ 348:
 2676. Ըստ ոսկանապատցի Կիրակոս Խաչատուրյանի:
 2677. «Արձագանք», 1893, N 50, էջ 2:
 2678. **Խոսրոյան Մ.**, նշվ. աշխ., էջ 480: Հեղինակը, թյուրիմացաբար, իբրև երկու տարբեր գյուղեր է ներկայացրել Ոսկանապատն ու Չոռնաբաղը:
 2679. Նույն տեղում, էջ 477: «Նոր Դար», 1891, N 47, էջ 2:



ՈՍԿԱՆԱՊԱՏ (ՋՈՒՌՆԱՐԱԳ). դեպի Սբ. Հակոբ եկեղեցի տանող գյուղամիջյան ճամապարհը

տում բացվել է պետական (արքունի) դպրոց, որը, ըստ էության, ժուռական էր: Աշակերտների թիվը հասնում էր 100-ի²⁶⁸⁰: Դպրոցի գոյությունն արձանագրել է նաև Ե. Լալայանը. «Գիտում կայ պետական երկրասյան դպրոց»²⁶⁸¹:

1940/1941 ուստարվանից Ոսկանապատի յոթնամյա դպրոցը դարձել է 10-ամյա: 1988 թ. ունեցել է 46 աշակերտ և իր գոյությունը պահպանել մինչև 1989-ի բռնագաղթը:

Սբ. Հակոբ եկեղեցի. գյուղի հարավային բարձրադիր եզրին կանգնած Սբ. Հակոբ եկեղեցին ճարտարապետական մի հոյակապ կառույց է, բայց այն նկարագրողներն իրենց շարադրանքներում բավական ժլատ են գտնվել: Այսպես, օրինակ, Ս. Ջալալյանը բավարարվել է՝ ասելով. «...ունի զեկեղեցի սազաշէն»²⁶⁸²: Քաջիկյանը նշել է. «...կառուցուած է եկեղեցին կոփածոյ քարով և մեծադիր քաղակապ տանիքով շինուած, ինչպէս ասում են, մօտ երկու հարիւր և աւելի տարի առաջ, թէպէտ և չունի ոչ մի արձանագրութիւն»²⁶⁸³: Մ. Բարխուտարյանցն էլ նշել է. «...Սուրբ Յակովբ եկեղեցին, հոյակապ կառուցեալ չորս սիւների վերայ...»²⁶⁸⁴:

2680. «Մշակ», 1901, N 84, էջ 3:

2681. **Լալայան Ե.**, Գանձակի գառառ, էջ 315:

2682. **Ջալալյանց Ս.**, նշվ. աշխ., էջ 169:

2683. **Քաջիկյան,** նշվ. հոդվածը, էջ 294:

2684. **Բարխուտարյանց Մ.**, Արցախ, էջ 273 (սյուներ ասելով նկատի ունի որմնասյուները):

Վավերագրերից հայտնի են Սբ. Հակոբ եկեղեցու երկու նորոգումների մանրամասները: Նախ՝ 1847 թ.՝ «...հարիւր մանեթ գլուխ դրամն, որ բաղկացեալ էր ի գնոյ կողմներ յանցեալ ամի, ի ներկայ ամի դարձեալ տուեալ են հասարակութիւնք ի զին կողմներ և այլոց նիւթոց վասն նորոգելոյ զպակաս տեղիսն եկեղեցոյն»²⁶⁸⁵, և ապա՝ 1916 թ. նորոգել էին եկեղեցու քայքայված մասերը, մասնավորապես «...հարաւային, հիւսիսային և արևելեան պատերի երկարութեամբ դրսի կողմից պատերի հիմքը...», ինչպես նաև կղմինդրածածկ տանիքը՝ ծախսելով 765 ռուբլի²⁶⁸⁶: Ինչ վերաբերում է եկեղեցու հատակի փայտամածին, ապա դրա հեղինակները եղել են ռուսները, երբ ռուս-պարսկական պատերազմի ժամանակ եկեղեցին ծառայեցրել էին որպես շտեմարան²⁶⁸⁷:

ԺԹ դարի տեղագիր հեղինակները եկեղեցու որմերի շինարարական արձանագրությունների մասին ոչինչ չեն հաղորդում: Կարծում ենք, որ այդպիսի չեն էլ եղել, քանի որ, օրինակ՝ դոնազլիսի ճակատակալ մասը անարձանագիր է թողնված, այնինչ, սովորաբար հենց այդտեղ էին փորագրված լինում մնան վկայագրերը: Եկեղեցու կառուցման եթե ոչ ստույգ վկայանք, ապա գոնե դարաշրջանը հեշտությամբ որոշվում է շենքի ճարտարապետա-

2685. ՀԱԱ, ֆ. 53, ց. 1, գ. 3814, ք. 101-102:

2686. ՀԱԱ, ֆ. 56, ց. 6, գ. 1107, ք. 2:

2687. **Քաջիկյան,** նույն տեղում:



ՈՍԿԱՆԱՊՈՍ (ԶՈՒՌՆԱԲԱՊ). դեպի Սբ. Հակոբ եկեղեցի

կան-հորինվածքային և կառուցողական առանձնահատկությունների ուսումնասիրության շնորհիվ: Սբ. Հակոբ եկեղեցին ունի ողջ Արցախում լայն տարածում գտած միանավ թաղածածկ բազիլիկի հորինվածք, սակայն մի էական առանձնահատկության շնորհիվ ներկայանում է իբրև ճարտարապետական եզակի լուծում ունեցող հուշարձան: Հարցն այն է, որ նմանատիպ բոլոր այլ կառույցներում երկթեք ծածկի տակ առնված թաղը պահում են 1, 2 և կամ էլ առավելագույնը 3 գույգ որմնասյուների վրա հենված թաղակիր կամարները, իսկ Սբ. Հակոբն ունի 4 գույգ որմնասյուների վրա հենված թաղակիր կամարներ²⁶⁸⁸: Դրա հետևանքով նկատելի է եկեղեցու երկարությունը, որի շնորհիվ ներսում ընդարձակ մակերես է ձեռք բերել աղոթասրահը (արտաքին չափերն են՝ 25,60 x 11,20 մ): Կառույցի պա-

տերը, հարագատ տվյալ ժամանակաշրջանի համանման այլ հուշարձաններին, ունեն նկատելի հաստություն (135 սմ): Թաղակիր կամարի թռիչքը (որմնասյուների միջև) կազմում է 6,5 մ: Հյուսիսային և հարավային պատերի ողջ երկարությամբ ներքուստ ձգվում է որմնակամարաշարքը: Իր ավանդական տեղում է (հյուսիսային պատի մեջ) մկրտարանի ավազանը: Շենքն ամբողջությամբ կառուցված է անմշակ քարով, կրաշաղախով (բացառությամբ անկյունաքարերի, որ սրբատաշ են), իսկ պատերի մեջ ագուցված են ԺԲ-ԺՁ դարերով թվագրվող շուրջ երկու տասնյակ խաչքարեր (հիմնականում՝ արևմտյան ճակատում):

Եկեղեցու վերոհիշյալ առանձնահատկությունների և երկրամասի համանման այլ հուշարձանների հետ դրա համեմատական ուսումնասիրությունը թույլ է տալիս այն թվագրել ԺԷ դարի 2-րդ կեսով:

Սբ. Հակոբ եկեղեցին փակվել է 1928 թ.²⁶⁸⁹:

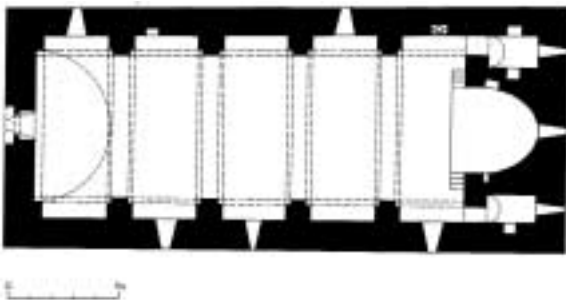
Եկեղեցու որմերին պահպանվել են հետևյալ վիճակները.

2688. Չորս գույգ որմնասյուների վրա հենված թաղակիր կամարներ ունեցող 2-րդ հուշարձանը Խանձրի Սբ. Ստեփանոս եկեղեցին է (Լ.Գ.Հ., Ասկերանի շրջանում), բայց այն ավելի փոքր չափեր ունի: Տե՛ս պաշտամունքային կառույցների հատակագծերի մեր կազմած համեմատական աղյուսակը «Artsakh Histoire du Karabagh» (Patrick Donabedian, Claude Mutafian, Paris, 1991, p. 152):

2689. ՀԱԱ, ֆ. 409, ց. 1, գ. 2658, ք. 12:



ՈՍԿԱՆԱԴԱՏ (ՋՈՒՌՆԱԲԱԴ). Խաչքարեր՝ ագուցված Սբ. Հակոբ եկեղեցու արևմտյան ճակատին



ՈՍԿԱՆԱԴԱՏ (ՋՈՒՌՆԱԲԱԴ). Սբ. Հակոբ եկեղեցու հատակագիծը

Սբ. Հակոբ եկեղեցի. մկրտարանի ավազանի հյուսիսակողմի խոյակի վրա.

Ես Ովանէս, Գրիքոր կամարս բերի Գուդկան, դվիմ իմ մեր (մոր) Ուռումի (Հռիփսիմէի) հոգին համար:

Հրատ. Բարխուտարեանց Մ., Արցախ, էջ 273:

Սբ. Հակոբ եկեղեցու արևմտյան ճակատում, արտաքուստ ագուցված խաչքարերից մեկի վրա.

ԹՎ(ին) / ՈՂ. (1155). / Ս(ուր)բ խաչս ազնական / Տ(է)ր Ովանիսին:

Հրատ. Բարխուտարեանց Մ., Արցախ, էջ 273:

Քահանա. ձեռնադրվել է 1869 թ.՝ «Միքայել քահանայ (որ առաջնունն անուաներ Սկրտիչ) Տեր-Յովհաննեսեան Տեր-Աազեանց ոսկանապատցի, ի վերայ եկեղեցեացն հայոց Ոսկանապատ և Մու-

ռուս գիղորէից օգնական ծերունի հոր իւրոյ Յովհաննէս քահանայի»²⁶⁹⁰: Հայտնի է, որ Տեր Միքայելը քահանայագործել է մինչև 1905 թ. և սպանվել թուրքերի ձեռքով²⁶⁹¹:

1908-1910 թթ. Ոսկանապատում (նաև՝ Մուռուտում) քահանայագործել է Գրիգոր Տեր-Սարգսյանցը²⁶⁹²:

1924 թ. օգոստոսի 28-ին հրաժարական է տվել Ոսկանապատի վերջին քահանան՝ Հովհաննէս Աղասյանցը²⁶⁹³:

Կուսանաց Սբ. Աստվածածին անապատ. գտնվում է Ոսկանապատի հարավային ծայրում՝ ձորի մեջ, գետի ձախ ափին: Հիմնադրման ժամանակի վերաբերյալ ստույգ տվյալներ չկան, բայց գոյություն է ունեցել նախքան 1684 թ., քանի որ հիշյալ թվականին ստեղծված մի ավետարանի հիշատակարանում նշվել է. «...արդ ես Սարգսի որդի Խոջա Պատիս, առի գտուրք աւետարանս ի ձեռաց անօրինաց եւ ետու վախմ ի դուռն Ոսկանապատու կուսանաց անապատին, Աստուածածին սուրբ տաճարին...»²⁶⁹⁴: Մյուս կողմից, եկեղեցու հորինվածքային և կառուցողական առանձնահատկությունների ուսումնասիրությունը թույլ է տալիս շինությունը համարել ԺԷ դարի կառույց. ընդ որում չի բա-

2690. ՀԱԱ, ֆ. 56, ց. 1, գ. 5394, ք. 10:
 2691. «Մշակ», 1906, N 15, 22 յունվարի, էջ 1:
 2692. ՀԱԱ, ֆ. 458Պ, ց. 1, գ. 184, ք. 7:
 2693. ՀԱԱ, ֆ. 409, ց. 1, գ. 2658, ք. 12:
 2694. **Քաջիկեան**, մույն տեղում:



ՈՍԿԱՆԱԴՊԱՏ (ՁՈՒՆԱԲԱԿ). Սբ. Հակոբ եկեղեցու որմերում ագուցված խաչքարեր

ցառվում, որ անապատը նվերներ է ստացել (ի թիվս և հիշյալ ավետարանը) հենց կառուցման ավարտից անմիջապես հետո:

Եկեղեցին ունի միանավ, թաղածածկ հորինվածք: Ծածկը երկթեք է, միակ մուտքը՝ հարավից: Կառուցված է անմշակ քարով, կրաշաղախով: Սվաղված է և՛ ներսից, և՛ դրսից: Արտաքին չափերն են՝ 12,25 x 6,55 մ: Եկեղեցու արևմտյան կողմում եղել են միաբանական սենյակներ. «...բայց յորդ անձրևի հեղեղներն քանդած և տարած են սոյն սենյակները և կոյտ կոյտ խիճեր դիզած խուցերի տեղերում»²⁶⁹⁵: 1885 թ. մի վավերագրում անապատը հիշվում է «Սբ. Ոսկեանց» անունով²⁶⁹⁶:

2695. Բարխուտարեանց Մ., Արցախ, էջ 275:

2696. ՀԱԱ, ֆ. 53, ց. 1, գ. 3877, ք. 29:

Կրում է մի շարք նորոգումների հետքեր, որոնցից մեկն իրականացրել է Հարություն պապը²⁶⁹⁷: Տապանաքարը գտնվում է եկեղեցու հարավային պատի տակ.

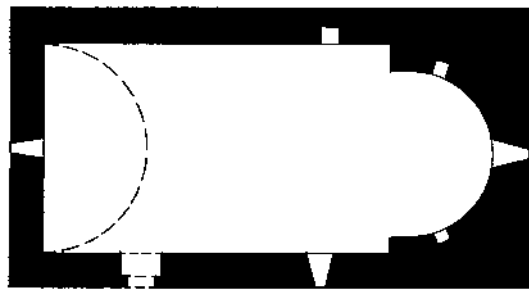

Այս է տապան Յարութիւն պապին , որ վերստին նորոգեաց սուրբ եկեղեցիս, թվ. ՌՄՀ (1821):

Հրատ. Բարխուտարեանց Մ., Արցախ, էջ 275:

Սբ. Սարգիս (Սբ. Վարդանանց) եկեղեցի.

Գտնվում է Կուսանաց Սբ. Աստվածածին անապատի դեմ հանդիման՝ գետի հանդիպակաց աջ ափին: Բաղկացած է միանավ թաղածածկ եկեղեցուց, միաբանական ավերակ կացարաններից և շրջապարսպից: Երկթեք ծածկի տակ առնված կիսա-

2697. Բարխուտարեանց Մ., նույն տեղում:



ՈՍԿԱՆԱԿԱՍ (ՁՈՒՌՆԱԲԱԿ). Կուսանաց Սբ. Աստվածածին անապատ. տեսքը՝ արևելքից, հարավ-արևելքից, հարավից բացված մուտքն ու հատակագիծը

շրջանաձև թաղը պահում են երկու գույգ որմնասյուների վրա հենված թղակիր կամարները: Եկեղեցու արտաքին չափերն են՝ 10,50 x 6,30 մ: Կառուցված է անմշակ քարով, կրաշաղախով:

1885 թ. մի վավերագրում, ի թիվս Սբ. Հակոբ և Կուսանաց Սբ. Աստվածածին անապատի, հիշվում է նաև Սբ. Վարդանանց եկեղեցին²⁶⁹⁸: Քանի որ Ոսկանապատում (նաև մերձակայքում) քիչ թե շատ նշանավոր երրորդ եկեղեցին Սբ. Սարգիսն է, ուստի կարծում ենք, թե Սբ. Վարդանանցը նրա անվանման մի տարբերակն է: Եկեղեցին, ըստ ամենայնի, ԺԷ դարի կառույց է: Ուշագրավ է, որ երկու տարբեր ձեռագրերում (1626 և 1634 թթ.) Ոսկանապատում հիշվում է միևնույն Վարդան երեցը. «...ես ...Վար-

դան էրեցս Ոսկի անապատում...»²⁶⁹⁹ և «...Ոսկանապատու Վարդան իրիցին»²⁷⁰⁰: Թվում է, թե Սբ. Վարդանանց անունը կողո եկեղեցին կապ ունի այս Վարդան երեցի հետ (կարող էր կամ նրա կողմից և կամ ի հիշատակ նրան կառուցված լինել):

Սուրբ Սարգիս (Վարդանանց) եկեղեցի. խորանի մեջ կանգնեցված խաչքարի ստորին մասում.

Սուրբ խաչս ազնական...:

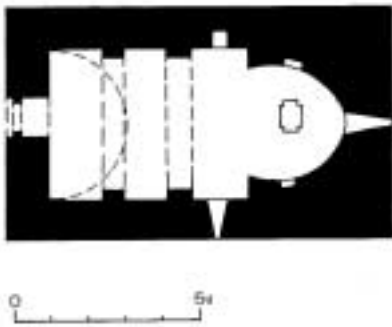
Հրատ. **Բարխուտարեանց Մ.**, Արցախ, էջ 275:

Սիրուն խաչ. հնավայրը, ակնհայտորեն, իր անունն առել է տեղում գտնված խաչքարից (կամ խաչքարերից): Գտնվում էր Ոսկանապատից

2698. Նույն տեղում:

2699. «ԺԷԲ», էջ 206:

2700. Նույն տեղում, էջ 543:



ՈՍԿԱՆԱԳԱՍ (ՁՈՒՌՆԱՐԱԳ). Աբ. Հակոբ եկեղեցու որմերում ագուցված խաչքարեր

արևելք, Պանդ լեռան ուղղությամբ, թավ անտառի մեջ²⁷⁰¹:

Բերդ. Ժ-ԺԲ դարերին վերաբերող փոքրիկ ամրոց է՝ Ոսկանապատի հարավարևմտյան կողմում՝ Գանձակ գետի ձախ ափին: Տեղագիր հեղինակներից հնավայրի միակ այցելուն եղել է եպիսկոպոս Բարխուտարյանցը (Ե. Լալայանը օգտվել է նրա տվյալներից՝ առանց աղբյուրը նշելու), որի թողած համառոտ նկարագրականում կարողում ենք. «Լալա անուն բերդակ, որ կայ Ոսկանապատից մօտ մի մղոն վերելու նոյն գետակի ձախ ափին: Քարուկիր և գրեթե քառակուսի է բերդակս, որ ունի չորս աշտարակ և մի դուռն: Փոքր է, բայց ունի գեղեցիկ դիրք, հաստատուն պարիսպ և յարմար տեղ: Երևի թե գետակի կողմում ունեցած է կրկնապարիսպ, որ փոքր ինչ ցած է բուն պարսպից և ունի քարուկիր շինութիւն և բնակարան իբր տուն»²⁷⁰²:

ՉԱՅԼՈՒ

Գտնվում է շրջկենտրոնից 16 կմ արևելք՝ Կուրակ գետի ձախ ափին, ծովի մակերևույթից 490-520 մ բարձրության վրա:

Թրքաբնակ գյուղը գոյացել է խորհրդային տարիներին: 1986 թ. ունեցել է 715 բնակիչ²⁷⁰³:

2701. «Նոր Դար», 1891, N 47, էջ 2:
2702. **Քարխուտարյանց Մ.**, Արցախ, էջ 303-304:
2703. «ԱՄՀ», հ. 10, էջ 301:

ՉՈԲԱՆ-ԱԲԴԱԼԻ

Տեղադրություն. գտնվում է շրջկենտրոնից 21 կմ՝ Գանձակից 10 կմ հյուսիս-արևելք՝ ծովի մակերևույթից 240-250 մ բարձրությամբ հարթավայրում:

Բնակչություն. հայտնի է, որ ԺԹ դարավերջին Չոբան-Արդալին, որը բաղկացած էր թուրք խաչնարածների մի քանի ձմեռոց-գյուղակներից, պատկանում էր ազգությամբ թուրք կալվածատերերի²⁷⁰⁴:

ԺԹ-Ի դարերին վերաբերող բնակչության թվաքանակի մասին սահմանափակ վիճակագրական տվյալները ներկայացնում են հետևյալ պատկերը.

տարեթիվ	տուն	արական	իգական	միասին
1804 ²⁷⁰⁵	12	23	19	42
1886 ²⁷⁰⁶	49	167	133	300
1907 ²⁷⁰⁷				411
1986 ²⁷⁰⁸				1421

ՉՐԱԴԻՉՈՐ (ՃՐԱԳԻՉՈՐ)

Գտնվում է շրջկենտրոնից 14 կմ հարավ՝ ծովի մակերևույթից 1340-1440 մ բարձրության վրա:

Հայաթափ հին գյուղատեղին խորհրդային տարիներին վերստին բնակեցվել է հայերով, որոնց հիմնական զբաղմունքը հանքագործությունն էր:

2704. ՀԱԱ, ֆ. 93, ց. 1, գ. 388, ք. 31-32, 43-44:
2705. "Акты...", т. II, с. 596.
2706. "Свод...", с. 84-85.
2707. "Кавказский календарь на 1910 г.", с. 415.
2708. «ԱՄՀ», հ. 10, էջ 369:

ՍԱՐԻՂԱՄԻՇ

Գտնվում է շրջկենտրոնից 27 կմ հյուսիս՝ ծովի մակերևույթից 208-215 մ բարձրությամբ միասպառաղ հարթավայրում:

1886 թ. նստակեցության անցած թուրք հասարակությունը բաղկացած է եղել 34 ընտանիքից և կազմել 164 շունչ (96 ար., 68 իգ.)²⁷⁰⁹: 1914 թ. գյուղն ունեցել է 191 բնակիչ²⁷¹⁰:

ՍԱՐԻՍՈՒ

Գտնվում է շրջկենտրոնից 17 կմ հարավ-արևելք՝ Մարտունաշեն, Մանաշիդ և Բուզուխ գյուղերի միջակայքում, վտակի ձախակողմյան՝ հարավ-արևելահայաց ձորալանջին, ծովի մակերևույթից 1280-1400 մ բարձրության վրա:

Թրքաբնակ աննշան գյուղ է: Գոյացել է ԺԹ դարի վերջերին: 1886 թ. ունեցել է 23 տուն՝ 203 շունչ (123 ար., 80 իգ.)²⁷¹¹, 1914-ին՝ 250 բնակիչ²⁷¹²:

Սարիսուն իր ավարառու և հանցագործ բնակիչներով ամեն ինչում նման է եղել մարդասպանների որջ Թոփալիսասանլուին, և դրա համար Ի դարի ընթացքում՝ որպես արդար հատուցում, երկու անգամ (1906 և 1991 թթ.) չարաչար պատժվելով հողին է հավասարացվել:

ՍԱՐՔՅԱՐ

Գտնվում է շրջկենտրոնից 20 կմ հյուսիս՝ ծովի մակերևույթից 250-275 մ բարձրությամբ հարթավայրում:

Թրքաբնակ գյուղի բնակչության թվաքանակին վերաբերող վիճակագրական տվյալները ներկայացնում են հետևյալ պատկերը.

տարեթիվ	տուն	արական	իգական	միասին
1886 ²⁷¹³	76	222	194	416
1908 ²⁷¹⁴				792
1914 ²⁷¹⁵				692
1983 ²⁷¹⁶				3065

ՍԱՖԱՐԱԼԻԵՎ (ՆԱԲԻ-ԱՂԱԼԻ)

Գտնվում է շրջկենտրոնից 22 կմ հյուսիս-արևելք՝ ծովի մակերևույթից 230-260 մ բարձրության վրա:

1886 թ. ունեցել է 98 տուն՝ 553 շունչ (302 ար., 251 իգ.)²⁷¹⁷, 1907-ին՝ 1050²⁷¹⁸, 1914-ին՝ 721 բնակիչ²⁷¹⁹:

2709. "Свод...", с. 80-81.
 2710. "Кавказский календарь на 1915 г.", с. 179.
 2711. "Свод...", с. 88-89.
 2712. "Кавказский календарь на 1915 г.", с. 179.
 2713. "Свод...", с. 80-81.
 2714. "Кавказский календарь на 1910 г.", с. 360.
 2715. "Кавказский календарь на 1915 г.", с. 179.
 2716. «ԱՍՀ», հ. 8, էջ 393:
 2717. "Свод...", с. 80-81.
 2718. "Кавказский календарь на 1910 г.", с. 329. Տվյալն ակնհայտորեն ուռճացված է և, ըստ այդմ, անվստահելի:
 2719. "Кавказский календарь на 1915 г.", с. 162.

ՈՒՉԹԵՓԵ

Գտնվում է շրջկենտրոնից 5 կմ հյուսիս՝ ծովի մակերևույթից 560-580 մ բարձրության վրա:

Գոյացել է խորհրդային տարիներին:

ՓԱԳԻԼԻ

Գտնվում է շրջկենտրոնից 12 կմ հյուսիս-արևմուտք՝ Գետիշենագետի ձախ ակիին, ծովի մակերևույթից 490-550 մ բարձրության վրա:

Թրքաբնակ գյուղը գոյացել է ԺԹ դարավերջին: 1908 թ. ունեցել է 261 բնակիչ²⁷²⁰:

ՓԱՆԱՀԼԱՐ

Գտնվում է շրջկենտրոնից 15 կմ արևելք՝ Կուրակ գետի ձախ ակիին, ծովի մակերևույթից 550-600 մ բարձրության վրա:

Խորհրդային տարիներին գոյացած թրքաբնակ աննշան գյուղակ է:

ՔՅՈՒՐԱԿ-ԲԱՍԱՆ

Գտնվում էր Գանձակ քաղաքի մերձակայքում՝ դեպի արևելք: Որպես հայաբնակ գյուղ՝ իր Սբ. Աստվածածին եկեղեցով և Օհան Տեր-Առաքելյանց քահանայով, հիշատակվում է 1839 թ.²⁷²¹:

ՔՈԼԱՅԻՐ

Գտնվում է շրջկենտրոնից 20 կմ հյուսիս-արևելք՝ ծովի մակերևույթից 260-270 մ բարձրության վրա:

1886 թ. ունեցել է 22 տուն՝ 87 շունչ (47ար., 40 իգ.)²⁷²², 1908-ին՝ 163 բնակիչ²⁷²³:

ՔՈՇԿ

Տեղադրություն. գտնվում է շրջկենտրոնից 4 կմ հարավ՝ ծովի մակերևույթից 990-1060 մ բարձրության վրա:

Պատմություն. Ի թիվս երկրամասի հայաբնակ բազմաթիվ այլ գյուղերի՝ հիշվում է Փիլիպպոս կաթողիկոսի (1632-1655) գրած կոնդակներից մեկում²⁷²⁴:

Բնակչություն. ԺԹ դարի սկզբներին Քոշկը հայաբնակ է եղել, սակայն, մոտ գտնվելով Գանձակին, ըստ երևույթին, ավերվել ու ամայացել է 1826 թ. պարսկական արշավանքի ժամանակ: Հայտնի է, որ 1804 թ. դեռևս գոյատև հայաբնակ գյուղն ունեցել է 7 տուն (10 ար., 7 իգ.)²⁷²⁵:

Գյուղի հայաթափման ստույգ տարեթիվն անհայտ է, բայց դա տեղի է ունեցել 1839 թ-ից ավելի վաղ, քանի որ այդ թվականից ի վեր վիճակագրա-

2720. "Кавказский календарь на 1910 г.", с. 389.
 2721. ՀԱԱ, ֆ. 53, ց. 1, ք. 10:
 2722. "Свод...", с. 80-81.
 2723. "Кавказский календарь на 1910 г.", с. 283.
 2724. **Քաղխոստարեանց Մ.**, Արցախ, էջ 48:
 2725. "Акты...", т. II, с. 596.

կան առկա բազմաթիվ տեղեկագրերից և ոչ մեկում Քոչկը չի հիշատակվում: Ի դեպ, հայաթափումից հետո տասնամյակներ շարունակ Քոչկը եղել է անբնակ: Համենայն դեպս, 1885 թ. ականատեսը գրել է. «Մատրան տեղից ոչ հեռու գտնուում է և գիղի ավերակ, որի մեջ եղած պիտի լինի և իշխանական ամարանոց, որին այժմ շրջակայ ժողովուրդը Քօշկ անունն է տալի»²⁷²⁶:

Եկեղեցի. Քոչկից հազիվ 1 կմ հարավ, թավ անտառով ձգվող Մուռուտ-Հաջիշեն հին ճանապարհի եզրին գտնվում են վերևում հիշատակված մատուռի ավերակները: Փլատակների մեջ պահպանվել են միջնադարյան եկեղեցու արձանագիր բարավորը, մի քանի գեղաքանդակ, կոտրատված խաչքարեր²⁷²⁷: Ցավոք, հնավայրը գանձախույզների «սիրած» վայրերից է եղել:

Պայմանական «Քոչկի մատուռ» անունով հայտնի հնավայրն առաջին անգամ մասնագետ այցելու է ունեցել 1885 թ., վերջինս նշել է. «Մուռուտից դեպի Գետաշեն տանող ճանապարհի վերայ կաձանի ձախ կողմը թաւ անտառի մեջ ցոյց տուեցին հայկական մի մատուռի քարակոյտ ատերակ, որի քարերի մեջ երևում էին մեծ և փոքր խաչքարեր: Ոչ ոք չկարողացաւ ասել, թէ ինչպէս է կոչուել այդ մատուռը, որովհետև բաւական ժամանակից ի վեր ատերակ է, միայն դրան ճակատի բեկուած քարի մի կտորի վերայ կարդացում է...»²⁷²⁸: Այնուհետև՝ 5-6 տարի անց, տեղում եղել է եպիսկոպոս Բարխուտարյանը և նշել. «Հաճի քեանդի և Մուռօ գիղի միջև անտառախիտ ճանապարհի վերայ ծմակի մեջ կայ մի ատերակ մատուռ Քէօշք անուն, որի արձանագրութեան քարն կոտրուած է...»²⁷²⁹:

Բարավորի քար. ընկած է ավերակների մեջ, արձանագրությունը՝ 6 տողով:

Ի թիւն Հայոց ՉԹ (1260) | կաման Ա(ստուծոյ) եւ ողորմ/ութեամբ Ք(րիստոս)ի ամենակալին.../ շինեցի զեկեղեցիս առաջնորդութեամբ Տ(է)ր Ովանիսի, | պարոնութեամբ Բագրայոյին:

Հրատ. «Արձագանք» 1886 N 20, էջ 294, որտեղ թվագիրը ընթերցվել է՝ ՉԳ: **Բարխուտարյանց Մ.**, Արցախ, էջ 272, թվագիրը ընթերցել է՝ ՋԶ:

Ծանոթ. թվագիրը ՉԹ ընթերցել է Ս. Բարխուտարյանը, որը վերծանել է նաև կառուցողի անունը՝ *ես Սարգիս* և ընթերցել արձանագրության շարունակությունը («Գիվան...», V, էջ 230):

Բարավոր. վերին եզրին՝ 1 տող.
Հաստատեցի գլայտն(ութեան)...
Հրատ. «Գիվան...», V, էջ 230:

Բարավոր. ձախ եզրին՝ 10 տող.
Ա(ստուա)ծ ողորմե(ա)յ | Մխիթարա, որ | աւզնեց | եկեղեց/ոյս ու |... որ աւզնեացն շատ. Ակորո... տ(է)ր:
Հրատ. «Գիվան...», V, էջ 230:

Բարավորի աջ եզրին՝ 9 տող.
Ա(ստուա)ծ ողորմե(ա)յ | Մխիթարչի, | որ աւզ- նե(ա)ց | զեկեղեցոյս |...|...|...|...:
Հրատ. «Գիվան...», V, էջ 230:

Խաչքար. գյուղատեղիի հարավարևմտյան կողմում ընկած, ստորին մասում՝ 5 տող.

Թիւ ՈԼԳ (1184), ես Պաղոս եւ Սահակ կանգնեցաք զխաչս | ի բարեխաւութիւն հարեղբար մ/երո Բարսղի վարդապետի եւ հար մեր(ո) Ակորա, որք երկրպագէք իշեցէք ի Ք(րիստոս)ս, աղաչեմ(ք):
Հրատ. «Գիվան...», V, էջ 229:

Խաչքար. եկեղեցուց 15 մ արևելք, «Ժաչի ջուր» աղբյուրի մոտ ընկած, գեղաքանդակ, հարավային նեղ կողին՝ 34 տող (եզրատառերը վնասված են).

(Ի) դառն եւ ի ն(ե)ղ ժամանակի(ն) | (յո)րում խոռով(ք) | բազմաց դի(մ/եր) ի վրաց քրիստոնէից, աւզն(ակ/ան) եւ ոչ ոստեք (աւազն)ականութեամբ | (Այ) եւ թագաւորին վրաց (Լաշա) այ եւ ի... | ... Պարսից | ... Հայոց տ(եստ)ն Յովհանէ/ս ... յառաջնորդ/ութեամբ ս(ուր)ք ուխտ(իս) | ... | ... | ... | ... | ... կան/(զնեց)ի զս(ուր)ք Գրիգորս ի բարեխ(ա)ւութի(ւն) հար | իմոյ Գրիգոր | եւ մար իմոյ | ... | (որք) զերկրպագէք զմեզ ... | ... յաղաւթ(ս) | (յի)շեսջիք:
Հրատ. «Գիվան...», V, էջ 230-231:

ՖԻԶՈՒԼԻ (ՍՈՒՆՆԻԼԱՐ)

Գտնվում է շրջկենտրոնից 24 կմ հյուսիս-արևելք՝ ծովի մակերևույթից 220-225 մ բարձրության վրա:

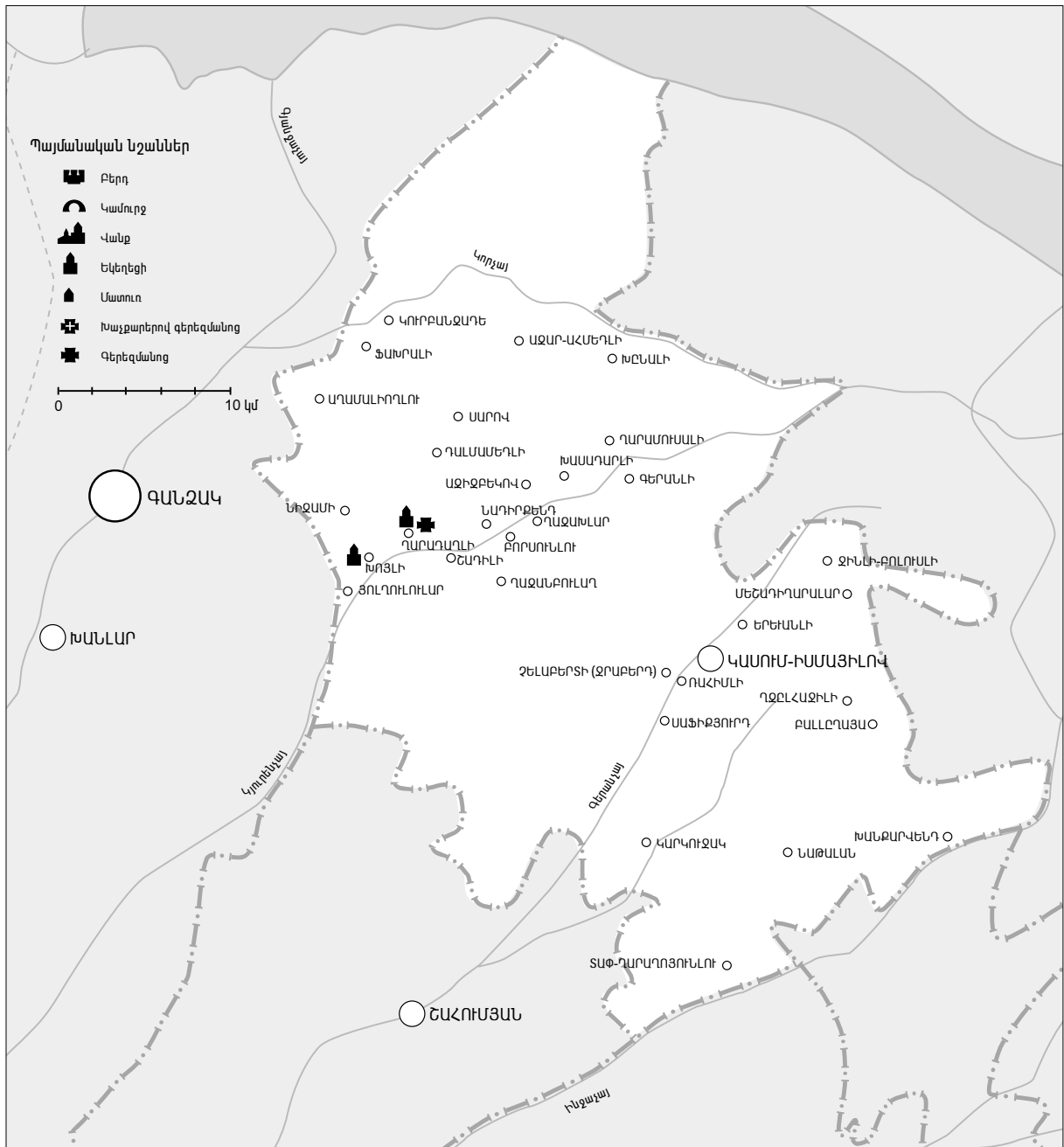
1886 թ. ունեցել է 56 տուն՝ 297 շունչ (163 ար., 134 իգ.)²⁷³⁰, 1914-ին՝ 233 բնակիչ²⁷³¹:

2726. «Արձագանք», 1886, N 20, էջ 294:
2727. Հնավայրում առիթ ենք ունեցել լինելու միայն երկու անգամ՝ 1980 և 1887 թթ.:
2728. «Արձագանք», 1886, N 20, էջ 294:
2729. **Բարխուտարյանց Մ.**, Արցախ, էջ 272:

2730. "Свод...", с. 80-81.
2731. "Кавказский календарь на 1915 г.", с. 184.

ԿԱՍՈՒՄ-ԻՍՄԱՅԻՆՈՎԻ ՇՐՋԱՆ

Կասում-Իսմայիլովի (Գյորանի) վարչական շրջանը կազմավորվել է 1930 թ.: Ջրադեցնում է 1231 քվմ մակերես, ունի 67 բնակավայր, որից 64-ը՝ գյուղ, 2-ը՝ քաղաքատիպ ավան, մեկը՝ քաղաք: Սահմանակից է Ադրբեջանի Հանրապետության Խանլարի, Եվլախի, Թարթառի և ԼՂՀ Մարտակերտի և Շահումյանի շրջաններին:



ԱԶԱՏ (ԱՐԱՆԻ-ԱԶԱՏ)

Գտնվում է շրջկենտրոնից 25 կմ հյուսիս-արևմուտք՝ Գանձակից 13 կմ արևելք՝ Գանձակ-Եվլախ երկաթուղագծի աջ կողմում, Խանլարի շրջանի Ազատ (Մուլուկ) գյուղից 27 կմ (ուղիղ գծով) հյուսիս-արևելք, ծովի մակերևույթից 255-262 մ բարձրությամբ դաշտավայրային տեղում: Դեռևս նախախորհրդային տարիներից Ազատն ունեցել է ընդարձակ վարելահողեր:

1948-49 թթ. աղբբեջանական իշխանությունների պարտադրմամբ Արանի-Ազատի հողերում սկսել են բամբակի մշակությունը (բամբակ չմշակելու դեպքում կառավարությունը սպառնում էր բռնագրավել Արանի-Ազատի հողերը): Շուտով ազատցի շուրջ 20 ընտանիք մշտական բնակություն է հաստատում Արանի-Ազատում: 1970-ական թվականների սկզբներից բնակիչները կամաց-կամաց սկսում են լքել շուրջ քառորդ դար շենացրած գյուղը և ամեն ինչ թողնելով թուրքերին՝ ցրվում զանազան վայրեր (գլխավորապես հետ են վերադառնում բուն գյուղը՝ Ազատ):

Արանի-Ազատում դպրոցահասակ երեխաները զրկված են եղել ազգային դպրոց հաճախելու հնարավորությունից: Նրանք սովորում էին հարևան Արան-Միխայլովկա գյուղում բացված 7-ամյա ռուսական դպրոցում:

ԱԶԱՐ-ԱՀՄԵԴԼԻ

Տեղադրություն. գտնվում է շրջկենտրոնից 19 կմ հյուսիս-արևմուտք՝ Դավամեղլի ավանից 8 կմ հյուսիս-արևելք, ծովի մակերևույթից 160-170 մ բարձրության վրա:

Բնակչություն. Ազար-Ահմեդլու թուրք հասարակության մասին գրավոր առաջին վկայություններից մեկը վերաբերում է 1804 թ.²⁷³²: 1886 թ. իրականացված մարդահամարի ժամանակ խաշնարած թափառական այս ցեղախմբին տարբեր վայրերում արձանագրելով՝ ստացել են արհեստականորեն ուռճացված տվյալներ: Մինչդեռ 1914 թ., երբ ցեղախումբն արդեն նախկին ձմեռոցը գյուղի վերածելով՝ նստակեցության էր անցել, արձանագրվել է բնակչության շատ ավելի, բայց իրական թվաքանակ.

տարեթիվ	տուն	արական	իգական	միասին
1886 ²⁷³³	94	231	179	410
1908 ²⁷³⁴				1078
1914 ²⁷³⁵				199
1986 ²⁷³⁶				803

2732. “Акты...”, т. II, с. 596.
 2733. “Свод...”, с. 76-77.
 2734. “Кавказский календарь на 1910 г.”, с. 175.
 Վիճակագրական այս տվյալն ակնհայտ ուռճացված է:
 2735. “Кавказский календарь на 1915 г.”, с. 84.
 2736. «ԱՍՀ», h. 10, էջ 127:

ԱԶԻԶԲԵԿՈՎ (ԴԱԼՄԱՄԵԴԼԻ)

Գտնվում է շրջկենտրոնից 16 կմ հյուսիս-արևմուտք՝ ծովի մակերևույթից 180-190 մ բարձրությամբ դաշտավայրում:

Թրքաբնակ գյուղը գոյացել է ԺԹ դարի կեսերին: Գյուղի բնակչության թվաքանակի վերաբերյալ կան վիճակագրական հետևյալ տվյալները.

տարեթիվ	տուն	արական	իգական	միասին
1886 ²⁷³⁷	11	32	29	61
1908 ²⁷³⁸				327
1914 ²⁷³⁹				264
1978 ²⁷⁴⁰				464

ԱԼՓՈՌԻՏ

Գտնվում է շրջկենտրոնից 26 կմ հյուսիս-արևմուտք՝ ծովի մակերևույթից 197-202 մ բարձրությամբ դաշտավայրում:

Գյուղը նախկին ձմեռոցի տեղում հիմնվել է Ի դարի սկզբներին: 1908 թ. ունեցել է 165²⁷⁴¹, 1914-ին՝ 235 բնակիչ²⁷⁴²:

ԱՀՄԵԴԱԲԱԴ

Գտնվում է շրջկենտրոնից 16 կմ հյուսիս-արևմուտք՝ ծովի մակերևույթից 165-170 մ բարձրության վրա:

Գոյացել է խորհրդային տարիներին:

ԱՂԱՄԱԼԻՈՂՆՈՒ (ՄԱՖԻԶՅՈՒՐԴ)

Գտնվում է շրջկենտրոնից 25 կմ հյուսիս-արևմուտք՝ Դավամեղլի կայարանից նույն ուղղությամբ 5 կմ հեռու, ծովի մակերևույթից 215-225 մ բարձրության վրա:

Մինչև 1925 թ. կոչվել է Աբդուլլաբեյկուրդու²⁷⁴³:

1886 թ. իրականացված մարդահամարի ժամանակ խաշնարած թափառական այս ցեղախմբին տարբեր վայրերում արձանագրելով՝ ստացել են արհեստականորեն ուռճացված տվյալներ: Ասվածի ապացույցն են 1886 և 1914 թթ. վիճակագրական տվյալներում առկա նվազման ավելի քան կրկնակի տարբերությունը.

տարեթիվ	տուն	արական	իգական	միասին
1886 ²⁷⁴⁴	277	817	706	1523
1908 ²⁷⁴⁵				1640
1914 ²⁷⁴⁶				750
1976 ²⁷⁴⁷				1757

2737. “Свод...”, с. 146-147.
 2738. “Кавказский календарь на 1910 г.”, с. 235.
 2739. “Кавказский календарь на 1915 г.”, с. 116.
 2740. «ԱՍՀ», h. 4, էջ 147:
 2741. “Кавказский календарь на 1910 г.”, с. 180.
 2742. “Кавказский календарь на 1915 г.”, с. 87.
 2743. «ԱՍՀ», h. 1, էջ 98:
 2744. “Свод...”, с. 86-87.
 2745. “Кавказский календарь на 1910 г.”, с. 361.
 2746. “Кавказский календарь на 1915 г.”, с. 179.
 2747. «ԱՍՀ», h. 1, էջ 98:

ԲԱԼԼԵՂԱՅԱ

Գտնվում է շրջկենտրոնից 9 կմ հարավ-արևելք: Ներկայիս գյուղը զոյացրել են Ի դարի սկզբներին նստակեցության անցած թուրք խաշնարած ցեղերը: 1908 թ. գյուղն ունեցել է 87²⁷⁴⁸, 146 բնակիչ²⁷⁴⁹:

ԲԱԽՉԱԲՅՈՒՐԴ

Գտնվում է շրջկենտրոնից 27 կմ հյուսիս-արևմուտք՝ ծովի մակերևույթից 215-223 մ բարձրության վրա: Թրքաբնակ գյուղը զոյացել է խորհրդային տարիներին:

ԲՈՐՍՈՒՆԼՈՒ

Տեղադրություն. գտնվում է շրջկենտրոնից 12 կմ հյուսիս-արևմուտք՝ ծովի մակերևույթից 185-220 մ բարձրության վրա:

Բնակչություն. ներկայիս մարդաշատ գյուղի տեղում թուրք խաշնարածները նստակեցության են անցել ԺԹ դարավերջին: 1886 թ. իրականացված մարդահամարի ժամանակ խաշնարած քափառական այս ցեղախմբին տարբեր վայրերում արձանագրելով՝ ստացել են արհեստականորեն ուճացված տվյալներ:

տարեթիվ	տուն	արական	իգական	միասին
1886 ²⁷⁵⁰	196	514	448	962
1914 ²⁷⁵¹				474
1976 ²⁷⁵²				2260

Գյուղում պահպանվել է Ի դարի սկզբին կառուցված դամբարան²⁷⁵³:

ԳԱՍԱՆԼԻ

Գտնվում է շրջկենտրոնից 12 կմ հյուսիս՝ Կուրակ գետի ձախ ափից հազիվ 1 կմ հեռու, ծովի մակերևույթից 85-90 մ բարձրության վրա:

Թրքաբնակ գյուղը զոյացել է ԺԹ դարավերջին: Բնակչության թվաքանակի փոփոխություններին վերաբերող վիճակագրական տվյալները ներկայացնում են հետևյալ պատկերը.

տարեթիվ	տուն	արական	իգական	միասին
1886 ²⁷⁵⁴	33	123	73	196
1908 ²⁷⁵⁵				102
1914 ²⁷⁵⁶				103

ԳՅՈՅՆԻՅԱՆ

Գտնվում է շրջկենտրոնից 19 կմ հյուսիս-արևմուտք՝ ծովի մակերևույթից 158-165 մ բարձրության վրա: Ներկայիս գյուղը զոյացել է խորհրդային տարիներին:

ԳՅՈՐԱՆԼԻ

Գտնվում է շրջկենտրոնից 11 կմ հյուսիս-արևմուտք, Կուրակ գետի աջ ափին, ծովի մակերևույթից 148-152 մ բարձրության վրա:

ԺԹ դարավերջին Գյորանլին Արափլի, Նաշմիր, Իյդալի-դուրուդ, Շաֆ և Մուլա-Իսմայիլի գյուղերի հետ պատկանել է թուրք կալվածատերեր Մելիք Մահմեդ-բեկ և Մուստաֆա-բեկ Շաֆիբեկովներին²⁷⁵⁷:

1886 թ. ունեցել է 91 տուն, 365 շունչ (209 ար., 156 իգ.)²⁷⁵⁸, 1906-ին՝ 45²⁷⁵⁹, 1914-ին՝ 219 բնակիչ²⁷⁶⁰:

ԳՅՈՒԼՍԱՍԵՂԻ (ՄԻՍԿԻՆԼԻ)

Գտնվում է շրջկենտրոնից 11,5 կմ հյուսիս-արևմուտք, Կուրակ գետի ձախ ափին, ծովի մակերևույթից 118-122 մ բարձրության վրա:

Ներկայիս թրքաբնակ գյուղը զոյացել է Ի դարի սկզբներին: 1914 թ. ունեցել է 63 բնակիչ²⁷⁶¹:

ԴԱԼՍԱՍԵՂԻ

Գտնվում է շրջկենտրոնից 21 կմ հյուսիս-արևմուտք՝ Գանձակից 18 կմ արևելք, ծովի մակերևույթից 220-250 մ բարձրության վրա:

Երկաթուղային կայարան է, 1958 թ. ստացել է քաղաքատիպ ավանի կարգավիճակ²⁷⁶²:

1886 թ. ունեցել է 57 տուն՝ 295 շունչ (163 ար., 132 իգ.)²⁷⁶³, 1914-ին՝ 143 բնակիչ²⁷⁶⁴:

ԵԳԱՐՉԻ-ՂԱԶԱԽԼԱՐ

Գտնվում է շրջկենտրոնից 22 կմ հյուսիս-արևմուտք՝ Դալմամեղլի ավանից 8 կմ հյուսիս, ծովի մակերևույթից 160-170 մ բարձրության վրա:

Խորհրդային տարիներին միավորված էր վերջինիս գյուղական խորհրդի հետ:

ԺԹ դարավերջին հիմնել են կառավարության պահանջով ստիպողաբար նստակեցության անցած թուրք խաշնարածները: Վերջիններիս թվա-

2748. “Кавказский календарь на 1910 г.”, с. 197.
2749. “Кавказский календарь на 1915 г.”, с. 96.
2750. “Свод...”, с. 78-79.
2751. “Кавказский календарь на 1915 г.”, с. 101.
2752. «ԱՍՀ», հ. 2, էջ 254:
2753. **Փաղալաև Յ. Ս.**, նշվ. աշխ., էջ 433:
2754. “Свод...”, с. 82-83. Այս տվյալն արդեն նշված պատճառով չափազանցված է, ուստի՝ անիրական:
2755. “Кавказский календарь на 1910 г.”, с. 218.
2756. “Кавказский календарь на 1915 г.”, с. 107.

2757. ՀԱԱ, ֆ. 93, ց. 1, գ. 388, ք. 15-16:
2758. “Свод...”, с. 78-79. Այս տվյալը հայտնի պատճառներով լատահիլի չէ (չափազանցված է):
2759. “Кавказский календарь на 1910 г.”, с. 223.
2760. “Кавказский календарь на 1915 г.”, с. 109.
2761. Նույն տեղում, էջ 159:
2762. «ԱՍՀ», հ. 3, էջ 398:
2763. “Свод...”, с. 78-79.
2764. “Кавказский календарь на 1915 г.”, с. 115.

քանակն արտահայտող վիճակագրական մի քանի տվյալների համադրումը ներկայացնում է հետևյալ պատկերը.

տարեթիվ	տուն	արական	իգական	միասին
1886 ²⁷⁶⁵	82	221	197	418
1907 ²⁷⁶⁶				370
1986 ²⁷⁶⁷				158

Գյուղից 3 կմ հյուսիս-արևելք պահպանվել են Մուրղուզուլար գյուղատեղիի ավերակները:

ԵԼՓԱԿ (ՅՈՒՓԱԽ)

Գտնվում է շրջկենտրոնից 18 կմ հյուսիս-արևմուտք՝ ծովի մակերևույթից 180-190 մ բարձրության վրա:

ԺԺ դարավերջին գոյացած գավառի թրքաբնակ սակավաբնակ գյուղերից էր: Բնակչության թվաքանակին վերաբերող վիճակագրական տվյալների համադրումը ներկայացնում է հետևյալ պատկերը.

տարեթիվ	տուն	արական	իգական	միասին
1886 ²⁷⁶⁸	13	25	20	45
1908 ²⁷⁶⁹				51
1914 ²⁷⁷⁰				47

ԵՐԵՎԱՆԼԻ (ԿԱՐԱԿՈՅՈՒՆԼԻ)

Գտնվում է շրջկենտրոնից 4 կմ հյուսիս-արևելք՝ ծովի մակերևույթից 110-120 մ բարձրության վրա:

Հիմնվել է Ի դարի սկզբին. 1914 թ. ունեցել է 66 բնակիչ²⁷⁷¹:

ԷՅՎԱԶԱԼԻԱՐ

Գտնվում է շրջկենտրոնից 8 կմ արևելք՝ ծովի մակերևույթից 100 մ բարձրության վրա:

Հիմնվել է Ի դարի սկզբին. 1914 թ. ունեցել է 110 բնակիչ²⁷⁷²:

ԽԱՍԱԴԱՐԼԻ

Գտնվում է շրջկենտրոնից 13 կմ հյուսիս-արևմուտք՝ ծովի մակերևույթից 140-145 մ բարձրության վրա:

Հիմնել են խաշնարած թուրքերը Ի դարի սկզբներին:

1914 թ. ունեցել է 44 բնակիչ²⁷⁷³:

ԽԱՆՔԱՐՎԵՆԴ

Գտնվում է շրջկենտրոնից 16 կմ հարավ-արևելք:

ԺԺ դարավերջին Խանքարվենդը պատկանում էր 4 թուրք կալվածատերերի²⁷⁷⁴:

2765. “Свод...”, с. 76-77.
 2766. “Кавказский календарь на 1910 г.”, с. 250.
 2767. “Кавказский календарь на 1915 г.”, с. 123.
 2768. “Свод...”, с. 78-79.
 2769. “Кавказский календарь на 1910 г.”, с. 264.
 2770. “Кавказский календарь на 1915 г.”, с. 130.
 2771. “Кавказский календарь на 1915 г.”, с. 135.
 2772. Նույն տեղում, էջ 212:
 2773. Նույն տեղում, էջ 196:
 2774. ՀԱԱ, ֆ. 93, ց. 1, գ. 388, ք. 62-63:

ԺԺ դարավերջին հիմնել են մտակեցության անցած թուրքերը: Վերջիններիս թվաքանակն արտահայտող վիճակագրական մի քանի տվյալների համադրումը ներկայացնում է հետևյալ պատկերը.

տարեթիվ	տուն	արական	իգական	միասին
1886 ²⁷⁷⁵	284	947	692	1639
1908 ²⁷⁷⁶				2180
1914 ²⁷⁷⁷				1200
1986 ²⁷⁷⁸				4733

ԽԻՆԱԼԻ

Գտնվում է շրջկենտրոնից 15 կմ հյուսիս-արևմուտք՝ ծովի մակերևույթից 120-125 մ բարձրության վրա:

Հիմնվել է Ի դարի սկզբներին:
 1986 թ. ունեցել է 634 բնակիչ²⁷⁷⁹:

ԽՈՅԼԻ (ԽՈՅԼԱՐ, ՋԱՐԿՅԱԼԱՐ)

Տեղադրություն. գտնվում է շրջկենտրոնից 22 կմ արևմուտք՝ Ղարադաղլուից 1 կմ հարավ-արևմուտք՝ Կուրակ գետի ձախ ափին, մեղմաթեք դաշտավայրում, ծովի մակերևույթից 375-410 մ բարձրության վրա:

Անվան ծագում. ներկայումս պաշտոնապես անվանվում է Խոյլի: Գյուղի անվանումներից առաջինը կապված է մինչ տեղում գյուղ հիմնադրելը տեղանախ՝ Ջարկյալար կոչված լինելու, իսկ մյուսն առնչվում է բնակիչների՝ Խոյից փոխադրված լինելու հանգամանքի հետ²⁷⁸⁰:

Հիմնադրում. հայտնի է, որ 1844 թ. Ջարկյալար տեղանաստմ բնակություն են հաստատել 14 տուն խոյեցի հայ գաղթականներ. «...քանի մի տունը խոյեցիք ազգաւ և թոյով իբր 14 տուն եկեալ և բնակեալ են մերձ առ գիւղն Ղարադաղլու, ի հողն Ճարկալար անուն...»²⁷⁸¹:

Բնակչություն. 1844-1981 թթ. ընթացքում բնակչության թվաքանակն ունեցել է հետևյալ պատկերը.

տարեթիվ	տուն	արական	իգական	միասին
1844 ²⁷⁸²	14	37	33	70
1845 ²⁷⁸³		53	51	104
1847 ²⁷⁸⁴		62	53	115
1849 ²⁷⁸⁵		51	43	94
1852 ²⁷⁸⁶		55	48	103

2775. “Свод...”, с. 150-151.
 2776. “Кавказский календарь на 1910 г.”, с. 393.
 2777. “Кавказский календарь на 1915 г.”, с. 195.
 2778. «ԱՄՀ», հ. 10, էջ 47:
 2779. Նույն տեղում, էջ 89:
 2780. **Լալայեան Ե.**, Գանձակի գաւառ, էջ 307:
 2781. ՀԱԱ, ֆ. 53, ց. 1, գ. 3809, ք. 31: Մեկ այլ տվյալով՝ խոյեցիները բնակություն են հաստատել 1828 թ. (**Լալայեան Ե.**, Գանձակի գաւառ, էջ 307):
 2782. Նույն տեղում:
 2783. ՀԱԱ, ֆ. 53, ց. 1, գ. 3811, ք. 5-6:
 2784. Նույն տեղում, գ. 3814, ք. 97-98:
 2785. Նույն տեղում, գ. 3818, ք. 95-96:
 2786. Նույն տեղում, գ. 3819, ք. 105-106:

1861 ²⁷⁸⁷	10			
1866 ²⁷⁸⁸	11	44	43	87
1872 ²⁷⁸⁹		90	75	165
1873 ²⁷⁹⁰				164
1875 ²⁷⁹¹				165
1876 ²⁷⁹²				162
1877 ²⁷⁹³		90	83	173
1878 ²⁷⁹⁴		86	78	164
1881 ²⁷⁹⁵		85	68	153
1882 ²⁷⁹⁶		85	65	150
1883 ²⁷⁹⁷		86	66	152
1885 ²⁷⁹⁸		80	67	147
1886 ²⁷⁹⁹	40	89	83	172
1887 ²⁸⁰⁰		64	62	126
1888 ²⁸⁰¹		59	57	116
1889 ²⁸⁰²		58	57	115
1890 ²⁸⁰³		62	56	118
1891 ²⁸⁰⁴		61	60	121
1892 ²⁸⁰⁵		60	56	116
1893 ²⁸⁰⁶		66	62	128
1894 ²⁸⁰⁷		69	72	141
1897 ²⁸⁰⁸		65	63	128
1898 ²⁸⁰⁹		66	66	132
1899 ²⁸¹⁰		71	69	140
1900 ²⁸¹¹		76	71	147
1901 ²⁸¹²		74	73	147
1902 ²⁸¹³		80	76	156
1905 ²⁸¹⁴		85	80	165
1906 ²⁸¹⁵		110	90	200
1907 ²⁸¹⁶				191
1908 ²⁸¹⁷	36	108	88	196

2787. Նույն տեղում, գ. 3835, ք. 147-148:
 2788. Նույն տեղում, գ. 3848, ք. 57:
 2789. Նույն տեղում, գ. 3872, ք. 62-63:
 2790. Նույն տեղում, գ. 3864, ք. 39-40:
 2791. Նույն տեղում, գ. 3866, ք. 44-45:
 2792. Նույն տեղում, գ. 3868, ք. 57-58:
 2793. Նույն տեղում, գ. 3869, ք. 54-55:
 2794. Նույն տեղում, գ. 3870, ք. 22-23:
 2795. Նույն տեղում, գ. 3873, ք. 27-28:
 2796. Նույն տեղում, գ. 3874, ք. 30:
 2797. ՀԱԱ, ֆ. 53, ց. 1, գ. 3875, ք. 56-57:
 2798. Նույն տեղում, գ. 3877, ք. 29:
 2799. «Свод...», с. 86-87. Մեկ այլ տեղեկագիր մույն քվականի համար մշել է՝ 20 տուն («Արձագանք», 1886, N 19, էջ 280):
 2800. Նույն տեղում, գ. 3880, ք. 72:
 2801. Նույն տեղում, գ. 3882, ք. 130:
 2802. Նույն տեղում, գ. 3884, ք. 226-227:
 2803. Նույն տեղում, գ. 3887, ք. 149:
 2804. Նույն տեղում, գ. 3889, ք. 148:
 2805. Նույն տեղում, գ. 3891, ք. 120:
 2806. Նույն տեղում, գ. 3895, ք. 77-78:
 2807. Նույն տեղում, գ. 3896, ք. 71-72:
 2808. Նույն տեղում, գ. 3899, ք. 146-147:
 2809. Նույն տեղում, գ. 3897, ք. 168:
 2810. Նույն տեղում, գ. 3903, ք. 125-126:
 2811. Նույն տեղում, գ. 3905, ք. 90-91:
 2812. Նույն տեղում, գ. 3906, ք. 96-97:
 2813. Նույն տեղում, գ. 3907, ք. 22-23:
 2814. Նույն տեղում, գ. 3912, ք. 265-266:
 2815. Նույն տեղում, գ. 3915, ք. 24:
 2816. ՀԱԱ, ֆ. 56, ց. 1, գ. 240, ք. 2:
 2817. ՀԱԱ, ֆ. 35, ց. 1, գ. 559, ք. 11:

1909 ²⁸¹⁸	111	91	202
1910 ²⁸¹⁹	114	94	208
1912 ²⁸²⁰	123	99	222
1917 ²⁸²¹	40		273
1981 ²⁸²²	6		

1905-1906 թթ. հայ-թուրքական ընդհարումներ.

1905-ի աշնանը գյուղի բնակիչներն ապահովության համար նախապես փոխադրվել են հարևան Ղարաղաղալու գյուղը, այնուհետև՝ Գետաշեն:

Տակավին 1913 թ. գյուղում ընթացքի մեջ էին 1905 թ. ավերման հետևանքների վերացման աշխատանքները²⁸²³:

Սր. Աստվածածին եկեղեցի. մինչև 1850-ական թթ. սկզբները գյուղը եկեղեցի չի ունեցել, և ծիսական արարողությունները կատարվում էին Ղարաղաղալու եկեղեցում, կամ էլ քահանա էր հրավիրվում հարևան գյուղերից: 1861 թ. մի վավերագրում²⁸²⁴ արդեն հիշվում է Սր. Աստվածածին անվամբ եկեղեցին: Այստեղից հետևում է, որ այն կառուցվել է 1850-ական թթ. 2-րդ կեսին: Արդեն 1886 թ. հարց էր բարձրանում «մթին, անշուք և խարխուլ» եկեղեցու նորոգության վերաբերյալ²⁸²⁵: Աշխատանքներն իրենց երկար սպասել չեն տալիս. «...նորոգության համար հոգս է քաշում ժողովուրդը»²⁸²⁶:

1905 թ. նույններին թուրք խուժանը հրդեհում է գյուղը, կողոպտում ու ավերում եկեղեցին²⁸²⁷: Հետագայում, երբ իրավիճակը խաղաղվում է, բնակիչները վերադառնում են գյուղ, նորոգում եկեղեցին:

Գանձակի հոգևոր վարչությունը 1911 թ. եկեղեցական գրքեր է տրամադրել նաև Սր. Աստվածածին եկեղեցում²⁸²⁸:

1914 թ. Սր. Աստվածածին եկեղեցին հերթական նորոգության ենթարկվելուց հետո օծել է թեմի առաջնորդ Լևոն եպիսկոպոսը²⁸²⁹:

1935 թ-ից եկեղեցին օգտագործվել է որպես գրասենյակ: 1980-ական թթ. սկզբներին այն արդեն կիսավեր էր:

Ծխական քահանա. հայտնի է, որ 1910 թ. գյուղում քահանայագործում էր Ղարաղաղալու գյուղի քահանա Սարգիս Տեր-Առաքելյանը²⁸³⁰:

2818. ՀԱԱ, Պ56, ց. 18, գ. 764, ք. 116:
 2819. ՀԱԱ, ֆ. 53, ց. 1, գ. 3917, ք. 56-57:
 2820. Նույն տեղում, գ. 3919, ք. 61-62:
 2821. **Ալեքսիայան Մ. Մ.**, մշվ. հոդվ., էջ 166:
 2822. Ըստ գյուղացիների վկայության:
 2823. «Հորիզոն», 1913, N 177, էջ 4:
 2824. ՀԱԱ, ֆ. 53, ց. 1, գ. 3835, ք. 147-148:
 2825. «Արձագանք», 1886, N 19, էջ 280:
 2826. Նույն տեղում:
 2827. ՀԱԱ, ֆ. 53, ց. 1, գ. 3764, ք. 278:
 2828. «Արարատ», 1911, էջ 522:
 2829. ՀԱԱ, ֆ. 409, ց. 1, գ. 2644, ք. 22:
 2830. ՀԱԱ, ֆ. 458Պ, ց. 1, գ. 184, ք. 7:

**ԿԱՍՈՒՄ-ԻՍՍԱՅԻՆՈՎ
(ԳՅՈՐԱՆԲՈՅ-ԱՀՄԵՂԻ)**

Գտնվում է Գանձակից 37 կմ հարավ-արևելք, Եվլախից 30 կմ արևմուտք. համանուն շրջանի շրջկենտրոնն է:

1958-1966 թթ. եղել է քաղաքատիպ ավան, այնուհետև ստացել քաղաքի կարգավիճակ:

1886 թ. ունեցել է 335 տուն, 1593 շունչ (968 ար., 625 իգ.)²⁸³¹, 1908-ին՝ 1940²⁸³², 1914-ին՝ 907 բնակիչ²⁸³³:

ԿԱՐԿՈՒՉԱԿ

Գտնվում է շրջկենտրոնից 14 կմ հարավ-արևմուտք՝ Սևջուր գետի աջակողմյան ճյուղավորումներից մեկի հովտում:

Ներկայիս գյուղը հիմնել են նստակեցության անցած խաշնարած թուրքերը Ի դարի սկզբին:

1914 թ. ունեցել է 195²⁸³⁴, 1977-ին՝ 526 շունչ²⁸³⁵:

ԿՅՈՒՐԱԿՉԱՅ

Գտնվում է շրջկենտրոնից 9 կմ հյուսիս-արևմուտք: Երկաթուղային կայարանին կից ավան է: Թրքաբնակ գյուղը գոյացել է Ի դարասկզբին: 1906 թ. ունեցել է 24 բնակիչ²⁸³⁶:

ԿՈՒՐԲԱՆՉԱԴԵ

Գտնվում է շրջկենտրոնից 26 կմ հյուսիս-արևմուտք՝ Դավամանդլի ավանից 8 կմ հյուսիս:

Գոյացել է խորհրդային տարիներին: Միավորված էր Ֆախրալիի գյուղխորհրդի հետ:

Կրմզի-Ղազախլար գյուղատեղի. գտնվում է գյուղից 1 կմ հյուսիս՝ Գանձակ գետից (աջից) ճյուղավորված Կորչայի աջ ափին:

ԺԹ դարավերջին գյուղի կալվածատերն էր Աբդուլլահ-բեկ Ալլահվերդի-բեկ օղլի Սաֆիբյուրդուկին²⁸³⁷:

ԺԹ-Ի դարերի սահմանագլխին կրմզի-ղազախլարեցիները վիճակագրական աղբյուրներում ճշտորեն հաշվառվել են միայն նստակեցության անցնելուց հետո (օրինակ՝ 1914 թ.՝ 66 բնակիչ)²⁸³⁸, մինչդեռ թափառական կյանք վարելիս բազմակի արձանագրվելով՝ չափազանցված տվյալներ են գրանցվել (օրինակ՝ 1886 թ., երբ հաշվառվել էր 53 տուն՝ 216 շունչ)²⁸³⁹:

Խորհրդային տարիներին ապաբնակեցվել է :

ՀԱՉԱԼԻԼԻ

Գտնվում է շրջկենտրոնից 15 կմ հարավ-արևմուտք:

Գյուղը հիմնել են ԺԹ դարավերջին նստակեցության անցած խաշնարած ցեղերը: 1914 թ. ունեցել է 208 բնակիչ²⁸⁴⁰:

ՂԱՉԱԽԼԱՐ (ՄՈԼԼԱ-ԻՍՍԱՅԻՆԻ)

Գտնվում է շրջկենտրոնից 11 կմ հյուսիս-արևմուտք՝ ծովի մակերևույթից 170-175 մ բարձրության վրա:

ԺԹ դարավերջին Մոլլա-Իսմայիլին՝ Արափի, Նաշմիր, Իյդալի-դուրուդ, Շաֆ և Գյորանլի գյուղերի հետ պատկանել է թուրք կալվածատերեր Մելիք Սահմեդ-բեկ և Մուստաֆա-բեկ Շաֆիբեկովների²⁸⁴¹:

ԺԹ-Ի դարերի սահմանագլխին վիճակագրական աղբյուրներում բնակիչները ճշտորեն հաշվառվել են միայն նստակեցության անցնելուց հետո, (ինչպես, օրինակ, 1908 թ.՝ 185²⁸⁴², 1914-ին՝ 139 շունչ)²⁸⁴³, մինչդեռ թափառական կյանք վարելիս բազմակի արձանագրվելով՝ մեծապես չափազանցված տվյալներ են գրանցվել (օրինակ՝ 1886 թ., երբ հաշվառվել էր 65 տուն՝ 379 բնակիչ)²⁸⁴⁴:

ՂԱՉԱՆԲՈՒԼԱԿ

Տեղադրություն. գտնվում է շրջկենտրոնից 12 կմ արևմուտք: Հին Ղազանբուլաղը գտնվում է ներկայիս համանուն ավանից 5 կմ հարավ-արևմուտք:

Պատմություն. 2000 դեսյատին մակերես զբաղեցնող Ղազանբուլաղ կալվածքը, մինչև երկրամասը Ռուսաստանի կազմի մեջ մտնելը, պատկանել է Մելիք-Հովսեփյաններին²⁸⁴⁵:

ԺԹ դարավերջին այստեղ ծնունդ է առել նույնանուն թրքաբնակ գյուղը:

1949 թ. ստացել է քաղաքատիպ ավանի կարգավիճակ²⁸⁴⁶:

Տակավին 1864 թ. գյուղը նստակյաց բնակչություն չի ունեցել, իսկ նրա թափառական համայնքը ցրված է եղել մինչև իսկ հարևան նահանգներում²⁸⁴⁷: Բնակչության թվաքանակի վերաբերյալ կան վիճակագրական հետևյալ տվյալները.

տարեթիվ	տուն	արական	իգական	միասին
1886 ²⁸⁴⁸	118	258	298	556
1907 ²⁸⁴⁹				62
1976 ²⁸⁵⁰				600

2831. "Свод...", с. 78-79. Այս տվյալն արդեն նշված պատճառաբանությամբ չափազանցված է, ուստի՝ անիրական:
 2832. "Кавказский календарь на 1910 г.", с. 223.
 2833. "Кавказский календарь на 1915 г.", с. 109.
 2834. Նույն տեղում, էջ 136:
 2835. «ԱՄՀ», հ. 3, էջ 70:
 2836. "Кавказский календарь на 1910 г.", с. 305.
 2837. ՀԱԱ, ֆ. 93, ց. 1, գ. 388, ք. 32-33:
 2838. "Кавказский календарь на 1915 г.", с. 148.
 2839. "Свод...", с. 76-77.

2840. "Кавказский календарь на 1915 г.", с. 106.
 2841. ՀԱԱ, ֆ. 93, ց. 1, գ. 388, ք. 15-16:
 2842. "Кавказский календарь на 1910 г.", с. 324.
 2843. "Свод...", с. 78-79.
 2844. "Кавказский календарь на 1915 г.", с. 160.
 2845. **Լալայեան Ե.**, Գանձակի գաւառ, էջ 251:
 2846. «ԱՄՀ», հ. 2, էջ 559:
 2847. **Мевес В.**, Очерки Елисаветопольского уезда, "Кавказ", 1865, N 85, с. 420.
 2848. "Свод...", с. 88-89. Այս տվյալը բազմիցս նշված պատճառաբանությամբ չափազանցված է, ուստի՝ անիրական:
 2849. "Кавказский календарь на 1910 г.", с. 265.
 2850. «ԱՄՀ», հ. 2, էջ 559:

ՂԱԶԱՆՉԻ

Գտնվում է շրջկենտրոնից 9 կմ հյուսիս-արևմուտք՝ ծովի մակերևույթից 135-145 մ բարձրության վրա:

ԺԹ դարավերջին Ղարափրիմյի գյուղի հետ պատկանել է ոսկանապատի կալվածատերեր Նազար Մելիք-Շահնազարյանի և Լազար Էմմանուելյան Լազարյանցի²⁸⁵¹:

ՂԱՍՈՒՄԲԵՅԼԻ

Գտնվում է շրջկենտրոնից 13 կմ հարավ-արևելք:

Ներկայիս գյուղը հիմնել են ԺԹ դարի վերջերին նստակեցության անցած խաշնարած թուրք ցեղերը: Գյուղի բնակչության թվաքանակին վերաբերող վիճակագրական մի քանի տվյալների համադրումը ներկայացնում է հետևյալ պատկերը.

տարեթիվ	տուն	արական	իգական	միասին
1886 ²⁸⁵²	17	75	47	122
1908 ²⁸⁵³				257
1914 ²⁸⁵⁴				35

ՂԱՐԱԳԱՂՈՒ (ԽԱՆՔԵՆԳ)

Տեղադրություն. գտնվում է շրջկենտրոնից 21 կմ հյուսիս-արևմուտք՝ Կուրակ գետի ստորին հոսանքի շրջանում՝ ձախ ափին, ծովի մակերևույթից 330-360 մ բարձրությամբ հյուսիսարևելահայաց մեղմաթեք դաշտավայրում:

Անվան ծագումը. վավերագրերում մինչև 1880-ական թվականները հիշվում է Ղարաղաղլու, այնուհետև՝ Խանքենդ անվամբ:

Գյուղանվան առաջին տարբերակի առաջացումը պայմանավորված էր բնակիչների մի մասի՝ ծագումով Ղարաղաղլի լինելու հանգամանքով. «Սուրանց մի մասը Պարսկաստանի Ղարաղաղից է գաղթել, որից գիւղն առել է իւր անունը»²⁸⁵⁵:

Բնակչություն. գյուղի ազգատոհմերի պատմության ուսումնասիրության առումով ուշագրավ է 1839 թ. կազմված բնակիչների հետևյալ անվանացուցակը.

«1. Յարութին Մելիքջանով, կին տրայ Անայի, ուստերք՝ Հայրապետ և Ղազար:

2. Յակոբ Սարգիսով, կին տրայ Նաբաթ, ուստերք՝ Եղիազար և Յովսէփ:

3. Առուտան Գաբրիելով, կին տրայ Մարիամ, ուստերք՝ Գեորգ, Յարութին, դուստր՝ Եղիապէթ:

4. Վերդի Զառանով, կին տրայ Եթար, ուստերք՝ Պետրոս և Գեորգ, դուստր Եղիապէթ:

5. Յովհաննէս Աբրահամով, կին տրայ՝ Հռոմսիմ, ուստերք՝ Վարդան և Յարութին, եղբայր տրայ Սլրտիչ, կին տրայ Սանամ, ուստր՝ Աբրահամ:

6. Պօղոս Թումայով, կին տրայ Զանազան, ուստերք՝ Հայրապետ, Գալուստ, Յական, Սարգիս և Յարութին, դուստր՝ Դաստակուլ:

7. Ղազար Օհանեսով, կինն տրայ Սօնայ, մայրն՝ Հռոմ:

8. Վերդի Տատարով, կինն՝ Շողի:

9. Սլրտուն Խաչատուրով, կինն՝ Սառայ, ուստր՝ Յօհաննէս:

10. Առաքել Յարութինով, մայրն՝ Եթար, քոյրն՝ Հերիք:

11. Արզուման Յովսէփով, մայրն՝ Ռէհան:

12. Ստեփան Ղուկասով, կինն՝ Մարիամ, ուստերք՝ Յովակիմ, Յարութին, Գալուստ, Մարգար, Համբարձում:

13. Մովսէս Բողալով, կինն՝ Վառի, ուստր՝ Հայրապետ, Շողի դուստր:

14. Պալա Թէքանով, կինն՝ Մարիամ, ուստր՝ Յոհաննէս:

15. Գեորգ Ալլահվերդով, կինն՝ Հռոմսիմ, ուստերք՝ Աղաջան, Աստուածատուր, Յարութին, դուստերք՝ Եղիապէթ և Գիւլի:

16. Խաչատուր Թէվանով, կին տրայ՝ Ահար, մայրն՝ Ռէհան:

17. Վարդազար Մարտիրոսով, կինն՝ Հռոի:

18. Միսօն Սարգսով, կինն՝ Եղսապետ, ուստերք՝ Յարութին և Խաչատուր:

19. Աղան Թանդրիվերդեան, կինն՝ Մարիամ, ուստր՝ Աստուածատուր, եղբայրն՝ Հաբուլ, կին՝ Վարդի, քոյր՝ Թաման:

20. Հայրապետ Յարութինեան, կինն՝ Զանազան, ուստերք՝ Ալլահվերդի, Սարգիս և Գրիգոր:

21. Յարութին Օհանեսով, կինն՝ Հռոմ, դուստերք՝ Մայի և Անայի:

22. Յօհաննէս Թունիով, հարսն՝ Անայի այրի, դուստերք՝ Սաբեդ և Զանազան:

23. Յարութին Ղուկասով, կինն՝ Սաբեդ, մայրն՝ Հռոմ:

24. Գրիգոր Նիսզով, կին տրայ՝ Շահխանում, ուստերք՝ Պօղոս և Սարգիս, եղբայրն՝ Մահակ, կին տրայ՝ Սանամ, ուստերք՝ Յարութին, Յօհաննէս, Յօսէփ, դուստր՝ Փարի:

25. Օհանջան Խաչատուրով, կինն՝ Զավի, դուստերք՝ Մարիամ, Հերիք և Սանդուխտ:

26. Գալուստ Մելքունով, կինն՝ Մարիամ, ուստերք՝ Քօչարի և Ներսէս, դուստերք՝ Վարդի և Հերիքնազ:

27. Յարութին Դանելով, կինն՝ Սոնա, ուստր՝ Սարգիս, դուստերք՝ Մարիամ, Սառա և Հեղնան:

28. Գրիգոր Յարութինով, մայրն՝ Ռէհան:

29. Օհաննէս Մարտիրոսով, կինն՝ Քաթան, ուստերք՝ Յովսէփ, Մովսէս, Յարութին, դուստր՝ Զավահիր:

30. Սլրտուն և Գրիգոր Ղազարեանք, մայրն՝ Թէլլու:

31. Մարտիրոս Յարութինով, մայրն՝ Հռոմ, կինն՝ Շողի, ուստր՝ Աստուածատուր:

32. Փիլիպպոս Եփրեմեան, կինն՝ Նազլու, դուստր՝ Սազլու»²⁸⁵⁶:

Ստորև գետեղված աղյուսակը ներկայացնում է բնակչության քանակի աճը ԺԹ դարի ընթացքում և մինչև 1917 թ.

տարեթիվ	տուն	արական	իգական	միասին
1839 ²⁸⁵⁷	32	81	62	143
1845 ²⁸⁵⁸		109	91	200
1847 ²⁸⁵⁹		102	74	186
1849 ²⁸⁶⁰		70	63	133
1852 ²⁸⁶¹		80	64	144
1861 ²⁸⁶²	20			

2851. ՀԱԱ, ֆ. 93, ց. 1, գ. 388, ք. 8-9:
 2852. “Свод...”, с. 8081. Այս տվյալը չափազանցված է:
 2853. “Кавказский календарь на 1910 г.”, с. 279. Այս տվյալն ակնհայտ ուռնացված է:
 2854. “Кавказский календарь на 1915 г.”, с. 137.
 2855. «Արձագանք», 1886, N 19, էջ 279-280: Նաև՝ **Լալայեան Ե.**, Գանձակի գաւառ, էջ 307:

2856. ՀԱԱ, ֆ. 53, ց. 1, գ. 3800, ք. 26:
 2857. Նույն տեղում:
 2858. Նույն տեղում, գ. 3811, ք. 5-6:
 2859. Նույն տեղում, գ. 3814, ք. 97-98:
 2860. Նույն տեղում, գ. 3818, ք. 95-96:
 2861. Նույն տեղում, գ. 3819, ք. 105-106:
 2862. Նույն տեղում, գ. 3835, ք. 147-148:

1866 ²⁸⁶³	29	118	103	221
1872 ²⁸⁶⁴		170	146	316
1873 ²⁸⁶⁵				263
1875 ²⁸⁶⁶				277
1876 ²⁸⁶⁷				234
1877 ²⁸⁶⁸		157	140	297
1878 ²⁸⁶⁹		161	136	297
1881 ²⁸⁷⁰		172	147	319
1882 ²⁸⁷¹		177	151	328
1883 ²⁸⁷²		181	152	333
1885 ²⁸⁷³		152	134	286
1886 ²⁸⁷⁴	86	189	174	363
1887 ²⁸⁷⁵		167	144	311
1888 ²⁸⁷⁶		174	148	322
1889 ²⁸⁷⁷		175	152	327
1890 ²⁸⁷⁸		183	158	341
1891 ²⁸⁷⁹		174	166	340
1892 ²⁸⁸⁰		178	164	342
1893 ²⁸⁸¹		176	165	341
1894 ²⁸⁸²		193	172	365
1897 ²⁸⁸³		189	182	371
1898 ²⁸⁸⁴		197	183	380
1899 ²⁸⁸⁵		208	189	397
1900 ²⁸⁸⁶		207	189	396
1901 ²⁸⁸⁷		209	185	394
1902 ²⁸⁸⁸		217	191	408
1905 ²⁸⁸⁹		220	205	425
1906 ²⁸⁹⁰		258	225	483
1907 ²⁸⁹¹				470
1908 ²⁸⁹²	69	244	229	473

2863. Նույն տեղում, գ. 3848, ք. 57:
 2864. Նույն տեղում, գ. 3872, ք. 62-63:
 2865. Նույն տեղում, գ. 3864, ք. 39-40:
 2866. Նույն տեղում, գ. 3866, ք. 44-45:
 2867. Նույն տեղում, գ. 3868, ք. 57-58:
 2868. Նույն տեղում, գ. 3869, ք. 54-55:
 2869. Նույն տեղում, գ. 3870, ք. 22-23:
 2870. Նույն տեղում, գ. 3873, ք. 27-28:
 2871. Նույն տեղում, գ. 3874, ք. 30:
 2872. Նույն տեղում, գ. 3875, ք. 56-57:
 2873. Նույն տեղում, գ. 3877, ք. 29:
 2874. «Свод...», с. 86-87. Ըստ մեկ այլ տեղեկագրի՝ նույն թվականին գյուղն ունեցել է 40 տուն («Արձագանք», 1886, N 19, էջ 279):
 2875. ՀԱԱ, ֆ. 53, ց. 1, գ. 3880, ք. 72:
 2876. Նույն տեղում, գ. 3882, ք. 130:
 2877. Նույն տեղում, գ. 3884, ք. 226-227:
 2878. Նույն տեղում, գ. 3887, ք. 149:
 2879. Նույն տեղում, գ. 3889, ք. 148:
 2880. Նույն տեղում, գ. 3891, ք. 120:
 2881. Նույն տեղում, գ. 3895, ք. 77-78:
 2882. Նույն տեղում, գ. 3896, ք. 71-72:
 2883. Նույն տեղում, գ. 3899, ք. 146-147:
 2884. Նույն տեղում, գ. 3897, ք. 168:
 2885. Նույն տեղում, գ. 3903, ք. 125-126:
 2886. Նույն տեղում, գ. 3905, ք. 90-91:
 2887. Նույն տեղում, գ. 3906, ք. 96-97:
 2888. Նույն տեղում, գ. 3907, ք. 22-23:
 2889. Նույն տեղում, գ. 3912, ք. 265-266:
 2890. Նույն տեղում, գ. 3915, ք. 24:
 2891. ՀԱԱ, ֆ. 56, ց. 1, գ. 240, ք. 2:
 2892. ՀԱԱ, ֆ. 35, ց. 1, գ. 559, ք. 11: Ի դեպ, 1908 թ. մեկ այլ վիճակագրական տվյալի համաձայն՝ Վարադաղում գյուղն այդ թվականին ունեցել է 149 բնակիչ («Кавказский календарь на 1910 г.», с. 273):

1909 ²⁸⁹³	246	239	485
1910 ²⁸⁹⁴	246	238	484
1912 ²⁸⁹⁵	245	238	483
1913 ²⁸⁹⁶	70		
1914 ²⁸⁹⁷			180
1917 ²⁸⁹⁸	80		495

Վարադաղումի բնակչության թվաքանակի փոփոխությունները նշված ժամանակահատվածում, ինչպես երևում է աղյուսակից, ընդհանուր առմամբ գրանցել են հարատև աճ:

1977 թ. Վարադաղումն ուներ 1231 բնակիչ, որոնց մեծ մասը թուրք էին²⁸⁹⁹:

Գյուղը հայաթափվել է 1988 թ. բռնազաղթի հետևանքով:

1905-1906 թթ. հայ-թուրքական ընդհարումներ.

հիմնական հայաբնակ գյուղերի շրթայից հեռու ընկած, մեկուսացած և բազմաթիվ թրքաբնակ գյուղերով շրջապատված Վարադաղումը թուրք խուժանի կողմից հարձակման է ենթարկվել 1905 թ. աշնանը: Նոյեմբերի 17-ին մոտակա ջրաղացում սպանվում է երկու հայ, 3 օր անց գետաշենցիների օգնությամբ գյուղի բնակիչները մի կերպ կարողանում են դուրս գալ շրջապատումից և ապաստան գտնել Գետաշենում: Լքված գյուղն իսկույն ևեթ թուրքերը թալանում ու հրդեհում են²⁹⁰⁰: Վարադաղումցիները 3 ամիս Գետաշենում մնալուց հետո փոխադրվում են Գանձակ²⁹⁰¹:

Հայտնի է, որ 1906-1907 թթ. դարադաղումցիներն ահը սրտում՝ գնում էին իրենց ավերված գյուղի հանդերը վարուցանքի և գիշերում գյուղի ծածկ ունեցող միակ շինության՝ եկեղեցու մեջ²⁹⁰²: Հետագա տարիներին, երբ իրավիճակը խաղաղվում է, դարադաղումցիները նորից համախմբվում են հայրենի բնակավայրում ու վերստին շենացնում այն: Դա արդեն իսկ նկատելի է եղել 1913 թ. «...գիւղացիները որոշ չափով սնտեսապէս առաջ են գնում և գուցէ կարճ միջոցում էլ կարողանան կրկին վերստեղծել իրանց անչափ կորուստը...»²⁹⁰³:

Եկեղեցի. բազմաթիվ վավերագրերում (1847, 1849, 1852)²⁹⁰⁴ հիշատակվող Վարադաղումի Սբ. Գևորգ հողաշեն-փայտածածկ եկեղեցու հիմնադրման ստույգ տարեթիվն անհայտ է, սակայն 1861 թ-ից նույն ամվամբ եկեղեցին արդեն հիշվում է որ-

2893. ՀԱԱ, Պ56, ց. 18, գ. 764, ք. 116:
 2894. ՀԱԱ, ֆ. 53, ց. 1, գ. 3917, ք. 56-57:
 2895. Նույն տեղում, գ. 3919, ք. 61-62:
 2896. «Հորիզոն», 1913, N 177, էջ 4:
 2897. «Кавказский календарь на 1915 г.», с. 195. Տվյալը թվում է անհավանական և, ըստ այդմ, անիրական:
 2898. Ավետիսյան Մ. Մ., նշվ. հոդվ., էջ 166:
 2899. «ԱՄՀ», հ. 3, էջ 57:
 2900. Ա-Ղօ, նշվ. աշխ., էջ 332:
 2901. «Մշակ», 1906, N 64, 24 մարտի, էջ 2:
 2902. Ա-Ղօ, նշվ. աշխ., էջ 332:
 2903. «Հորիզոն», 1913, N 177, էջ 4:
 2904. ՀԱԱ, ֆ. 53, ց. 1, գ. 3814, ք. 97-98, գ. 3818, ք. 95-96, գ. 3819, ք. 105:

պես քարաշեն կառույց²⁹⁰⁵: Բարեբախտաբար, ժամանակին եկեղեցու շինարարական արձանագրությունն ընդօրինակվել ու հրատարակվել է, որի շնորհիվ էլ պարզվում է, որ հողաշեն հին եկեղեցին քարաշեն նոր կառույցով փոխարինվել է 1855 թ.: Ահա այդ արձանագրությունը.

1855 ամի 20 մարտի ի սէր սիրելի հայրենեաց, որոց սիօնի փոքունց և մեծաց. այս տաճար փոքրիկ ի հիմանց անտի, բարեպաշտ կամօք աստ կառուցանի, սեպհական արդեամբք մեծի իշխանի աղա Ռուստամի որդոյ Գանիէլի, յանուն սրբոյն Գէորգայ մեծի, շքեղ հանդիսի աստէն օժանի:

Հրատ. «Արձագանք», 1886, N 19, էջ 280:

Ծանոթ. նույն աղբյուրից է օգտվել նաև արձանագրության վերահրատարակիչ Մ. Բարխուտարյանը (նշվ. աշխ., էջ 53):

Հայտնի է, որ Սբ. Գևորգ եկեղեցուն էին պահվում Սբ. Գևորգի և Սբ. Մինասի մասունքները. «...որ 1871-ին ջրաղացի նախկին տէր՝ թիֆլիսեցի Նիկողայոս և Հռիփսիմէ Հախվերդեանցները՝ փայտեայ տուփիկներից հանել՝ արծաթեայ պահարաններում են գետեղել...»²⁹⁰⁶:

Հայտնի է նաև, որ եկեղեցին կառուցողի մարմինը ամփոփվել է տաճարի ներսում²⁹⁰⁷: Ինչպես Սբ. Գևորգ եկեղեցին, այնպես էլ գյուղից 200 մ հարավ՝ Կուրակ գետի ձախ ափին գտնվող Սբ. Նահատակ ուխտատեղիի մատուռը 1905 թ. նոյեմբերին թուրքերը կողոպտել ու ավերել են²⁹⁰⁸:

1911 թ. Գանձակի հոգևոր վարչությունը որոշել էր տուժած եկեղեցուն մվիրաբերել եկեղեցական գրքեր²⁹⁰⁹:

Քահանա. 1869 թ. քահանա է ձեռնադրվել «Սարգիս քհնյ. Տէր Առաքելեանց դարադաղլուեցի, ի վերայ սբ. Գեորգ եկեղեցոյն հայոց Ղարադաղլու գեղջ»²⁹¹⁰: Հայտնի է, որ *Սարգիս Տէր-Առաքելյանը* քահայանայագործել է առնվազն մինչև 1910 թ., ընդ որում հովվելով Խոյլար գյուղի հասարակությանը²⁹¹¹:

Դպրոց. Ղարադաղլու գյուղում գործել է հայոց եկեղեցական-ծխական դպրոց: Վավերագրերում կրթական այս հաստատության մասին առաջին հիշատակություններից մեկը վերաբերում է 1874 թ.²⁹¹²: 1887 թ. մի հաղորդման համաձայն՝ դպրոցը փակ էր, իսկ բացման հեռանկարը՝ անհույս. «Եկեղեցու հարաւային կողմից շինուած է ուսումնարանի համար գիւղացիների հաշուով մի փոքրիկ շինութիւն, որը երկու սենեակներից է բաղկացած, բայց ցար նրանում է, որ ուսումնարանի մի սենեակը զանձակեցի

մի պարոնի ցորենի մշտական ամբարն է դարձած, առանց մի որ և իցէ վարձի, իսկ միւսը, որտեղ պիտի հայ մանուկները սովորէին իրենց մայրենի լեզուն, բուն են դրել պարսիկ ջուարները: Բաւական չէ որ դրանք առանց վարձի են մնում, այլ և վնասում են շինութեան. նրանք օրինակ սենեակի մէջ տեղը կրակ են անում և անխնայ սևացնում թէ պատերը և թէ առաստաղը: Երբ ամեն տեղ պատրաստութիւն էին տեսնում հայ փակուած ուսումնարանը բանալու, խանքենդեցի հայերն ևս խօսում էին թէ «մենք էլ պիտի բանանք մեր ուսումնարանը», բայց մինչև այս օրս էլ այդպէս «պիտի բանանք» ասելով մնում է գործը...»²⁹¹³: Արդեն 1913 թ. գյուղի բնակիչները ձեռնամուխ են եղել պետական (այսինքն՝ ռուսական) դպրոցի բացման գործին²⁹¹⁴:

Ջրաղաց. ինչ վերաբերում է վերը հիշատակված ջրաղացին, ապա դրա հռչակը, հիրավի, մեծ է եղել ու մշտապես գրավել է տեղագիր հեղինակների ուշադրությունը. «Գիւղիս մօտն է Տիֆլիսեցի պ. Հախվերդեանցի հոյակապ ջրաղացը մեծամեծ շինութիւններով և երոպական մեքենաներով, որ, ինչպէս ասում են, օրական 500 փութ ալիւր է պատրաստում»²⁹¹⁵: 1899 թ. հաղորդման մեջ էլ ջրաղացատեր է հիշվում դարձյալ թիֆլիսեցի ոմն Ն. Փրիդոնյանը և ընկերությունը²⁹¹⁶: 1905 թ. նոյեմբերին, ինչպես վերն ասվեց, թուրք ելուզակներն այս ջրաղացում սպանել էին երկու հայի. «Նոյեմբերի 17-ին Ղարադաղլուից կէս վերստ հեռաւորութեան վրա գտնող Ֆրիդոնովի ջրաղացում սպանեցին ջրաղացի կառավարիչը և մէկ ուրիշ հայ»²⁹¹⁷:

ՂԱՐԱՍՈՒՄԱԼԻ

Գտնվում է շրջկենտրոնից 14 կմ հյուսիս՝ ծովի մակերևութից 100-110 մ բարձրության վրա:

ԺԹ դարավերջին գյուղը հիմնել են նստակեցության անցած դարամուսալի ցեղային հասարակությանը պատկանող խաչնարած թուրքերը: Թափառական կյանք վարելով՝ վերջիններս մարդահամարների ժամանակ տարբեր վայրերում արձանագրվում էին մեկից ավելի անգամ, և արդյունքում ստացվում էր բնակիչների թվաքանակի չափազանցված (անիրական) տվյալներ: Այդ երևույթը դեռևս 1865 թ. նկատի առնելով՝ հետազոտողը գրել է. «Ահա թեկուզ Ղարամուսանլի գյուղը: Կամերալ նկարագրության մեջ այս գյուղում նշված է 50 ծովս, իսկ իրականում նրանք միայն 26-ն են...»²⁹¹⁸:

2905. Նույն տեղում, գ. 3835, ք. 147-148, գ. 33874, ք. 30:

2906. **Նագարեան Էմանուէլ քահ.**, Տպարտութիւններ Գանձակից, «Նոր-Դար», 1899, N 85, էջ 2:

2907. «Արձագանք», նույն տեղում:

2908. ՀԱԱ, ֆ. 53, գ. 1, գ. 3764, ք. 278:

2909. «Արարատ», 1911, էջ 522:

2910. ՀԱԱ, ֆ. 56, գ. 1, գ. 5394, ք. 10:

2911. ՀԱԱ, ֆ. 56, գ. 3, գ. 52, ք. 28:

2912. ՀԱԱ, ֆ. 458Պ, գ. 1, գ. 184, ք. 7:

2913. «Նոր-Դար», 1886, N 6:

2914. «Հորիզոն», 1913, N 71, էջ 3, նաև՝ N 79, էջ 3:

2915. «Արձագանք», 1886, N 19, էջ 280:

2916. «Նոր-Դար», 1899, N 85, էջ 2:

2917. **Ա.Դո.**, նշվ. աշխ., էջ 332:

2918. **Месеч В.**, Очерки Елисаветопольскаго уезда, “Кавказ”, 1865, N 88, с. 440 (բնագրում՝ “Да вот, хотя бы деревня Карамусанлы. В этой деревне по камеральному описанию записано 50 дымов, а в натуре их только 26...”).

Չափազանցված և հետևաբար անհիմն են նաև 1886 թ. կատարված մարդահամարի տվյալները. 129 տուն, 540 շունչ, որից՝ 303 ար., 237 իգ.²⁹¹⁹: Ակնհայտորեն անհամեմատ հավաստի են 1908 թ. (246 բնակիչ)²⁹²⁰ և 1914 թ. վիճակագրական տվյալները (292 շունչ)²⁹²¹:

ՂԱՐԱՍՈՒԼԵՅՍԱՆԼԻ

Շրջկենտրոնին կից է հարավարևմտյան կողմից: Թրքաբնակ գյուղ է՝ գոյացած խորհրդային տարիներին:

ՂԱՐԱՍՈՒՆՉՈՒ

Գտնվում է շրջկենտրոնից 18 կմ հյուսիս-արևմուտք՝ ծովի մակերևույթից 140-143 մ բարձրության վրա:

Հիմնել են Ի դարի սկզբներին նստակեցության անցած խաշնարած թուրք ցեղերը: 1914 թ. ունեցել է 119 բնակիչ²⁹²²:

ՂԱՐԱՓԻՐԻՍԼԻ

Գտնվում է շրջկենտրոնից 11 կմ հյուսիս՝ Կուրակ գետի աջ ափին, ծովի մակերևույթից 105-115 մ բարձրության վրա:

ԺԹ դարավերջին եղել է ոսկանապատցի կալվածատերեր Նազար Մելիք-Շահնազարյանի և Լազար Էմմանուելյան Լազարյանցի սեփականությունը²⁹²³:

Թրքաբնակ գյուղի բնակչության թվաքանակին վերաբերող վիճակագրական տվյալների համադրումը ներկայացնում է հետևյալ պատկերը.

տարեթիվ	տուն	արական	իգական	միասին
1886 ²⁹²⁴	18	59	52	111
1908 ²⁹²⁵				84
1914 ²⁹²⁶				45

ՂԶԸԼՀԱԶԻԼԻ

Գտնվում է շրջկենտրոնից 6 կմ հարավ-արևելք: Երկրամասի թրքաբնակ առավել բազմամարդ գյուղերից էր՝ բնակեցված միսկինլի ցեղախմբով: 1908 թ. ունեցել է 174²⁹²⁷, 1914-ին՝ 1210²⁹²⁸, 1977 թ.՝ 4993 բնակիչ²⁹²⁹:

2919. “Свод...”, с. 82-83.
 2920. “Кавказский календарь на 1910 г.”, с. 276.
 2921. “Кавказский календарь на 1915 г.”, с. 135.
 2922. Նույն տեղում, էջ 136:
 2923. ՀԱԱ, ֆ. 93, ց. 1, գ. 388, ք. 8-9:
 2924. “Свод...”, с. 78-79. Ի դեպ, վիճակագրական այս տվյալն ակնհայտ ուռճացված է:
 2925. “Кавказский календарь на 1910 г.”, с. 276.
 2926. “Кавказский календарь на 1915 г.”, с. 136.
 2927. “Кавказский календарь на 1910 г.”, с. 287. Վիճակագրական այս տվյալն ակնհայտորեն չափազանցված է:
 2928. “Кавказский календарь на 1915 г.”, с. 141.
 2929. «ԱՄՀ», հ. 3, էջ 161: Ի դեպ, 1886 թ. ոչ ստույգ (ակնհայտորեն չափազանցված) վիճակագրության համաձայն գյուղն ունեցել է 23 տուն՝ 150 շունչ (“Свод...”, с. 78-79):

ԺԹ դարավերջին գյուղում կառուցվել է մզկիթ²⁹³⁰:

ՂՐԸԽԼԻ (ՄԻՍԿԻՆԼԻ)

Գտնվում է շրջկենտրոնից 12 կմ հյուսիս-արևմուտք՝ Կուրակ գետի ձախ ափին, ծովի մակերևույթից 107-112 մ բարձրության վրա:

Ի դարի սկզբներին հիմնել են նստակեցության անցած խաշնարած թուրք միսկինլի ցեղերը, որոնք 1914 թ. եղել են 63 շունչ²⁹³¹:

ՂՈՒՇՉՈՒԼԱՐ

Գտնվում շրջկենտրոնից 22,5 կմ հյուսիս-արևմուտք՝ ծովի մակերևույթից 210 մ միջին բարձրության վրա:

Գոյացել է խորհրդային տարիներին:

ՄԵՇԱԴԻՂԱՐԱԼԱՐ (ՋԻՆԼՈՒ)

Գտնվում է շրջկենտրոնից 6 կմ արևելք:

Ի դարի սկզբներին գյուղը հիմնել են նստակեցության անցած խաշնարած թուրք ջինլու ցեղերը:

ՄԻՆԱՅԼՈՎԿԱ

Գտնվում է շրջկենտրոնից 26 կմ հյուսիս-արևմուտք՝ Գանձակ քաղաքից 12 կմ արևելք, ծովի մակերևույթից 240 մ միջին բարձրության վրա:

ԺԹ դարավերջին հիմնել են Խանլարի շրջանի Ազատ (Մուլուկ) գյուղի հարևանությամբ հիմնավորված և համանուն գյուղ հիմնած ռուս վերաբնակիչները:

Ներկայումս թրքաբնակ է:

ՄՈՒԶՈՒԴՈՒԼԱՐ

Գտնվում է շրջկենտրոնից 18 կմ հյուսիս-արևմուտք՝ ծովի մակերևույթից 200-220 մ բարձրության վրա:

Գոյացել է խորհրդային տարիներին:

1982 թ. ունեցել է 900 բնակիչ²⁹³²:

ՅՈՒԳՈՒԼՈՒԼԱՐ

Գտնվում է շրջկենտրոնից 23 կմ արևմուտք՝ Կուրակ գետի ձախ ափին, ծովի մակերևույթից 410-460 մ բարձրության վրա:

ԺԹ դարավերջին հիմնել են նստակեցության անցած խաշնարած թուրք ցեղերը, որոնք 1908 թ. եղել են 192²⁹³³, 1914-ին՝ 243 շունչ²⁹³⁴:

2930. **Фатуллаев Ш. С.**, նշվ. աշխ., էջ 433:
 2931. “Кавказский календарь на 1915 г.”, с. 159.
 2932. «ԱՄՀ», հ. 7, էջ 86:
 2933. “Кавказский календарь на 1910 г.”, с. 251.
 2934. “Кавказский календарь на 1915 г.”, с. 123. Վիճակագրական տվյալի ցույց տրված կազմը՝ հայեր, այլ աղբյուրներով չի հաստատվում:

ՆԱԴԻՐՔԵՆԴ

Գտնվում է շրջկենտրոնից 14 կմ հյուսիս-արևմուտք՝ Կուրակ գետի աջ ափին, ծովի մակերևույթից 210-230 մ բարձրության վրա:

Ներկայիս թրքաբնակ գյուղը գոյացել է խորհրդային տարիներին:

ՆԻՉԱՄԻ (ՄՈՒԼԼԱ-ԱՎԱԶԼԻ)

Գտնվում է շրջկենտրոնից 24 կմ հյուսիս-արևմուտք՝ Կուրակ գետի ձախակողմում, Դալմամեղլի ավանից 6 կմ հարավ-արևմուտք, ծովի մակերևույթից 320-350 մ բարձրության վրա:

Հիմնել են ԺԹ դարավերջին նստակեցության անցած խաշնարած թուրք ցեղերը, որոնք 1908-ին եղել են 327²⁹³⁵, 1914-ին՝ 159 շունչ²⁹³⁶:

ՇԱԴԻԼԻ

Գտնվում է շրջկենտրոնից 18 կմ հյուսիս-արևմուտք՝ Կուրակ գետի երկու ափերին՝ Դալմամեղլի ավանից 5 կմ հարավ, ծովի մակերևույթից 280-300 մ բարձրության վրա:

Հիմնվել է ԺԹ դարավերջին: Բնակչության թվաքանակին վերաբերող վիճակագրական մի քանի տվյալների համադրումը ներկայացնում է հետևյալ պատկերը.

տարեթիվ	տուն	արական	իգական	միասին
1886 ²⁹³⁷	70	150	126	276
1908 ²⁹³⁸				354
1914 ²⁹³⁹				180

ՉԵԼԱԲԵՐՏԻ

Գտնվում է շրջկենտրոնից 6 կմ հարավ-արևմուտք՝ ծովի մակերևույթից 230-250 մ բարձրության վրա:

Գյուղը խորհրդային տարիներին հիմնել են Գետաշենից փոխադրված և տեղում բնակություն հաստատած մի քանի տուն հայեր:

Հետագայում վերածվել է գուտ թրքաբնակ գյուղի: 1987 թ. ուներ 1210 բնակիչ²⁹⁴⁰:

ՋԻՆԼԻ-ԲՈՒՆՈՒՍԼՈՒ

Գտնվում է շրջկենտրոնից 6 կմ հյուսիս-արևելք՝ ծովի մակերևույթից 100 մ միջին բարձրության վրա:

Հիմնել է նստակեցության անցած խաշնարած ցինլի ցեղախումբը:

տարեթիվ	տուն	արական	իգական	միասին
1886 ²⁹⁴¹	206	582	412	994
1908 ²⁹⁴²				668
1914 ²⁹⁴³				868
1986 ²⁹⁴⁴				981

ՋԻՆԼԻ-ՉԵՅՆԱԼԻ (ՉԵՅՆԱԼ-ՋԻՆԼՈՒ)

Գտնվում է շրջկենտրոնից 3 կմ արևելք:

Ի դարի սկզբներին հիմնել են խաշնարածները:

ՌԱՀԻՍԼԻ

Գտնվում է շրջկենտրոնից 4 կմ հարավ-արևմուտք:

Ի դարի սկզբներին հիմնել են խաշնարածները: 1983 թ. ունեցել է 795 բնակիչ²⁹⁴⁵:

Գյուղի տարածքում պահպանվել են ԺԸ-ԺԹ դդ. դամբարաններ:

ՍԱՄԵԴԱԲԱԴ (ԿԱՐԿՈՒՋԱԿ)

Գտնվում է շրջկենտրոնից 14 կմ հյուսիս-արևմուտք՝ Դալմամեղլի ավանից 7 կմ արևելք, ծովի մակերևույթից 170-180 մ բարձրության վրա:

Ի դարի սկզբներին բնակեցվել է խաշնարած թուրք ցեղերով:

1914 թ. ունեցել է 80 բնակիչ²⁹⁴⁶:

ՍԱՐՈՎ

Տեղադրություն. գտնվում է շրջկենտրոնից 22 կմ արևմուտք՝ Կուրակ գետի ձախ կողմում՝ ծովի մակերևույթից 240-250 մ բարձրության վրա, երկաթգծից ընդամենը 0,5 կմ հարավ:

Հիմնադրում. հայտնի է երկու վկայություն. առաջինի համաձայն՝ Սարովը հիմնել են ԺԸ դարի 2-րդ կեսին Դաղստան գերեվարված կրգեցի հայերի մնացորդները²⁹⁴⁷, ըստ երկրորդի՝ Պարտավի գավառի (Ուտի-Առանձնակ) համանուն գյուղից գաղթածները²⁹⁴⁸: Երկու դեպքում էլ սարովցիներին կարելի է բնիկ համարել, քանի որ թե՛ Կրգենը և թե՛ Մարալյան կամ Բեգում Սարովները շատ հեռու չէին այս գյուղից:

Պատմություն. ԺԹ դարավերջին գյուղը գտնվում էր կարվածատեր Կամսարականների ենթակայության ներքո²⁹⁴⁹: Ի դեպ, 1886 թ., երբ սարովաբնակ թուրքերը 3 անգամ գերազանցում էին հայերին, վերջիններս մտադրվել են հեռանալ բեկապատկան (կարվածատեր՝ Մանաս-բեկ Կամսարական) Մարովից և վերահաստատվել արքունի որևէ հողամասում²⁹⁵⁰:

2935. "Кавказский календарь на 1910 г.", с. 324. Այս տվյալն ակնհայտորեն ուռճացված է:
 2936. "Кавказский календарь на 1915 г.", с. 159. Ի դեպ, 1886 թ. (ակնհայտորեն չափազանցված) վիճակագրության համաձայն գյուղն ունեցել է 42 տուն՝ 256 շունչ ("Свод...", с. 88-89).
 2937. "Свод...", с. 88-89.
 2938. "Кавказский календарь на 1910 г.", с. 419.
 2939. "Кавказский календарь на 1915 г.", с. 209.
 2940. «ԱՄՀ», հ. 10, էջ 302:

2941. "Свод...", с. 80-81.
 2942. "Кавказский календарь на 1910 г.", с. 244.
 2943. "Кавказский календарь на 1915 г.", с. 120.
 2944. «ԱՄՀ», հ. 10, էջ 439:
 2945. «ԱՄՀ», հ. 8, էջ 11:
 2946. "Кавказский календарь на 1915 г.", с. 136.
 2947. «Նոր-Դար», 1886, N 119, էջ 2:
 2948. **Քարիտատարեանց Մ.**, Արցախ, էջ 53-54: **Լալայեան Ե.**, Կանձակի գաւառ, էջ 307:
 2949. **Լալայեան Ե.**, նույն տեղում:
 2950. «Արձագանք», 1886, N 19, էջ 279:

Բնակչություն. 1839 թ. գյուղի 13 ընտանիքները բաղկացած էին հետևյալ անձերից.

- «1. Օհան Բհատուրով, կինն՝ Սառայ, ուստերը՝ Արզուման, դստերը՝ Մարիամ, Շողի և Հերիք:
2. Գրիգոր Պօղոսով, կինն՝ սորայ Եղիսաբեդ:
3. Միքայել Սհակով, կինն՝ Խանում, ուստր՝ Սիմօն, դուստր՝ Գյուլի:
4. Պապա Գրիգորով, կինն՝ Եթար, ուստերը՝ Հայրապետ, Պապան, Սարգիս, Յօհաննես, դստերը՝ Մարիամ, Զանազան, հարսն՝ Ռեհան, թոռն՝ Գրիգոր:
5. Մարիամ Մարմիչեան ալրի, հարսն՝ Մարգարիտ ալրի, ուստր՝ Աւետիք, դստերը՝ Մարթա, Մանամ, Անայի, Եթար և Կօզալ:
6. Սահակ Ալահդուլիով, ուստր՝ Քօչարի, հարսն՝ Գաստա-գյուլ, թոռն՝ Մարգարիտ, եղբոր որդիք՝ Հայրապետ և Հերիքնազ:
7. Քալանթար Փոթիով, կինն՝ Նանախաս, ուստր՝ Սլէքսան, դուստր՝ Սիրուն, հարսն՝ Հերիքնազ, թոռունք՝ Խաչատուր, Գօզալ և Պապաս:
8. Յօհաննես Ղազարեան, կինն՝ Սանամ, քոյրն՝ Նանում:
9. Ալամխան Առաքելեան, կինն՝ Նանադրզ, ուստերը՝ Յարութին, Խաչատուր և Օհան:
10. Խուրշուտ Խաչատուրով, կինն՝ Անթառամ:
11. Խաչատուր Զինատուրով, կինն՝ Մարիամ, դստերը՝ Հոռոմ-սիմ և Հերիք:
12. Խաչատուր Յակոբով, կինն՝ Մարիամ, ուստերը՝ Մատաթ, Սահակ, եղբարք՝ 1. Ադամ, կինն՝ Մարիամ, ուստր՝ Յարութին, դուստր՝ Հոռոմսիմ, 2. Յօհաննես, կինն՝ Եղիսաբեթ, ուստր՝ Ղևոնդ և դուստր՝ Գայիանէ:
13. Դուլի Աբրահամեան, կինն՝ Անայի, ուստր՝ Աբրահամ, դստերը՝ Սանդուխտ և Գօզալ»²⁹⁵¹:

ԺԹ-Ի դարերի ընթացքում գյուղի բնակչության թվաքանակի աճն ու փոփոխությունները ներկայացնում են հետևյալ պատկերը.

տարեթիվ	տուն	արական	իգական	միասին
1839 ²⁹⁵²	13	34	42	76
1845 ²⁹⁵³		42	45	87
1847 ²⁹⁵⁴		34	35	69
1849 ²⁹⁵⁵		37	34	71
1852 ²⁹⁵⁶		41	41	82
1861 ²⁹⁵⁷	10			
1866 ²⁹⁵⁸	13	39	41	80
1870 ²⁹⁵⁹		49	53	102
1872 ²⁹⁶⁰		72	58	130
1873 ²⁹⁶¹				114
1875 ²⁹⁶²				118
1877 ²⁹⁶³		64	60	124
1878 ²⁹⁶⁴		68	59	127

2951. ՀԱԱ, ֆ. 53, ց. 1, գ. 3800, ք. 307:
 2952. Նույն տեղում, ք. 26:
 2953. Նույն տեղում, գ. 3811, ք. 5-6:
 2954. Նույն տեղում, գ. 3814, ք. 97-98:
 2955. Նույն տեղում, գ. 3818, ք. 95-96:
 2956. Նույն տեղում, գ. 3819, ք. 105-106:
 2957. Նույն տեղում, գ. 3835, ք. 147-148:
 2958. Նույն տեղում, գ. 3848, ք. 57:
 2959. Նույն տեղում, գ. 3857, ք. 49-50:
 2960. Նույն տեղում, գ. 3872, ք. 62-63:
 2961. Նույն տեղում, գ. 3862, ք. 58-59:
 2962. Նույն տեղում, գ. 3866, ք. 44-45:
 2963. Նույն տեղում, գ. 3869, ք. 54-55:
 2964. Նույն տեղում, գ. 3870, ք. 22-23:

1881 ²⁹⁶⁵		74	56	130
1882 ²⁹⁶⁶		75	56	131
1883 ²⁹⁶⁷		75	59	134
1885 ²⁹⁶⁸		64	60	124
1886 ²⁹⁶⁹	35	83	72	155
1887 ²⁹⁷⁰		78	64	142
1888 ²⁹⁷¹		80	69	149
1889 ²⁹⁷²		80	71	151
1890 ²⁹⁷³		82	74	156
1891 ²⁹⁷⁴	31	86	77	163
1892 ²⁹⁷⁵		85	75	160
1893 ²⁹⁷⁶		87	77	164
1894 ²⁹⁷⁷		87	77	164
1897 ²⁹⁷⁸		87	80	167
1898 ²⁹⁷⁹		90	81	171
1899 ²⁹⁸⁰		96	87	183
1900 ²⁹⁸¹		92	91	183
1901 ²⁹⁸²		92	95	187
1902 ²⁹⁸³		92	95	187
1905 ²⁹⁸⁴		95	95	190
1906 ²⁹⁸⁵		44	52	96
1907 ²⁹⁸⁶				86
1909 ²⁹⁸⁷		108	104	212
1912 ²⁹⁸⁸		119	115	234
1914 ²⁹⁸⁹				53
1917 ²⁹⁹⁰	30			210

Աղյուսակից երևում է, որ Սարովը գավառի սակավամարդ գյուղերից էր: ԺԹ-Ի դարերի ընթացքում նրա բնաչության առավելագույն քանակը հասնում էր 234 շունչ (1912 թ.):

Սարովը 1980-ական թվականների կեսերին գուրկ էր հայ բնակչությունից:

2965. Նույն տեղում, գ. 3873, ք. 27-28:
 2966. Նույն տեղում, գ. 3874, ք. 30:
 2967. Նույն տեղում, գ. 3875, ք. 56-57:
 2968. Նույն տեղում, գ. 3877, ք. 29:
 2969. “Свод...”, с. 86-87. Մեկ այլ տեղեկագրում նշված է՝ 20 տուն («Արձագանք», 1886, N 19, էջ 279): Ի դեպ, նույն թվականին Սարովն ուներ նաև 62 տուն թուրք բնակիչ:
 2970. ՀԱԱ, ֆ. 53, ց. 1, գ. 3880, ք. 72:
 2971. Նույն տեղում, գ. 3882, ք. 130:
 2972. Նույն տեղում, գ. 3884, ք. 226-227:
 2973. Նույն տեղում, գ. 3887, ք. 149:
 2974. Նույն տեղում, գ. 3889, ք. 148: Նաև՝ **Բարխուտարեանց Մ.**, Արցախ, էջ 54:
 2975. Նույն տեղում, գ. 3891, ք. 120:
 2976. Նույն տեղում, գ. 3895, ք. 77-78:
 2977. Նույն տեղում, գ. 3896, ք. 71-72:
 2978. Նույն տեղում, գ. 3899, ք. 146-147:
 2979. Նույն տեղում, գ. 3897, ք. 168:
 2980. Նույն տեղում, գ. 3903, ք. 125-126:
 2981. Նույն տեղում, գ. 3905, ք. 90-91:
 2982. Նույն տեղում, գ. 3906, ք. 96-97:
 2984. Նույն տեղում, գ. 3912, ք. 265-266:
 2985. Նույն տեղում, գ. 3915, ք. 24:
 2986. ՀԱԱ, ֆ. 56, ց. 1, գ. 240, ք. 2: Ի դեպ, նույն թվականի վիճակագրական մեկ աղբյուրում գյուղի բնակիչների թիվը ցույց է տրված 118 անձ (“Кавказский календарь на 1910 г.”, с. 360):
 2987. ՀԱԱ, Պ56, ց. 18, գ. 764, ք. 116:
 2988. ՀԱԱ, ֆ. 53, ց. 1, գ. 3919, ք. 61-62:
 2989. “Кавказский календарь на 1915 г.”, с. 179.
 2990. **Ավետիսյան Մ. Մ.**, նշվ. հոդվ., էջ 166:

1905-1906 թթ. հայ-թուրքական ընդհարումներ. սակավահայ և մեկուսի դիրք ունեցող Սարովի գրավումն ու ավերումը թուրք խուժանի համար բարդություն չի ներկայացրել: Ամեն ինչ սկսվել է «Այսպես, հոկտեմբերի սկզբին Սարով գիւղում իր բակի մէջ առանց որ և է պատճառի գնդակահար եղաւ Մամիկոն Մադաթեանը, 40 տարեկան, որից անմիջապէս յետոյ ժողովուրդը քոչեց Ղարադաղլու և Գանձակ: Գիւղը դատարկելուց յետոյ տների պետքական մասերը նախ կողոպտեցին և ապա հրդեհեցին...»²⁹⁹¹: Չանագան վայրեր ցրված բնակիչները մի քանի տարի չեն համարձակվել վերադառնալ հայրենի գյուղ: Հաննայն դեպս, 1905-1910 թթ. վավերագրերում Սարով գյուղը հիշատակված է որպէս ավերված²⁹⁹²: Սակայն հայ-թուրքական ընդհարումներից հետո՝ 1910 թ., երբ իրավիճակը խաղաղվել է, սարովցիները նորից համախմբվել են հայրենի բնակավայրում ու վերստին շենացրել այն:

Սր. Աստվածածին եկեղեցի. եղել է հողաշեն, փայտածածկ: Ավերվել է 1905 թ.:

ՍԱՐՈՎ (ԹՈՒՐԹ-ՍԱՐՈՎ)

Տեղադրություն. գտնվում է շրջկենտրոնից 21 կմ հյուսիս-արևմուտք՝ Դալմամեղլի ավանից 4 կմ հյուսիս-արևելք:

Պատմություն. հայաբնակ համանուն գյուղից (5 կմ հարավ-արևմուտք գտնվող) զանազանելու համար ավելի հաճախ կոչել են Թուրք-Սարով:

Հայտնի է, որ ԺԹ դարավերջին գյուղը պատկանում էր թուրք կալվածատերերի²⁹⁹³:

Բնակչություն. վիճակագրական տվյալներից երևում է, որ բնակչությունը շարունակաբար ավելանալու փոխարեն նվազել է: Իրականում տեղի է ունեցել ճիշտ հակառակը՝ պայմանավորված Ի դարի սկզբներին թուրք խաշնարածների՝ աստիճանաբար նստակեցության անցնելու հանգամանքով, երբ հնարավոր է դարձել ավելի իրական վիճակագրական տվյալներ ստանալ, որը, փաստորեն, անհնար է եղել կատարել թափառող խաշնարածների շրջանում: Ահա մի քանի տվյալ.

տարեթիվ	տուն	արական	իգական	միասին
1886 ²⁹⁹⁴	98	253	199	452
1908 ²⁹⁹⁵				360
1914 ²⁹⁹⁶				177
1983 ²⁹⁹⁷				720

ՍԱՖԻՔՅՈՒՐԴ

Գտնվում է շրջկենտրոնից 7 կմ հարավ՝ Սևջուր գետի ճյուղավորումներից մեկի հովտում:

2991. Ա.Գօ, նշվ. աշխ., էջ 331:
 2992. ՀԱԱ, ֆ. 35, ց. 1, գ. 559, ք. 11: Տես նաև՝ ֆ. 53, ց. 1, գ. 3917, ք. 56-57:
 2993. ՀԱԱ, ֆ. 93, ց. 1, գ. 388, ք. 54-55:
 2994. «Свод...», с. 86-87.
 2995. «Кавказский календарь на 1910 г.», с. 360.
 2996. «Кавказский календарь на 1915 г.», с. 179.
 2997. «ԱՍՀ», հ. 8, էջ 303:

ԺԹ դարավերջին Սաֆիքյուրդը, որը բաղկացած էր խաշնարած թուրք ցեղերի մի քանի հանգրվաններից, պատկանում էր թուրք կալվածատերերի²⁹⁹⁸:

ԺԹ-Ի դարերի սահմանագլխին խաշնարածների սաֆիքյուրդ ցեղային հասարակությունը վիճակագրական աղբյուրներում ճշտորեն հաշվառվել է միայն նստակեցության անցնելուց հետո (օրինակ՝ 1908 թ.՝ 570²⁹⁹⁹, 1914-ին՝ 498 շունչ)³⁰⁰⁰, մինչդեռ թափառական կյանք վարելիս բազմակի արձանագրվելով՝ մեծապես չափազանցված տվյալներ են գրանցվել (օրինակ՝ 1886 թ., երբ հաշվառվել էր 176 տուն՝ 1101 շունչ)³⁰⁰¹:

Ի դարի սկզբին գյուղում կառուցվել է դամբարան³⁰⁰²:

ՏԱՓ

Գտնվում է շրջկենտրոնից 20 կմ հարավ՝ Ինջա գետի ձախ ափին:

Գյուղանունը նշանակում է՝ գետին, հող:

Խաշնարած թուրքերն այստեղ հիմնականում հաստատվել են խորհրդային տարիներին:

ՏԱՓ-ՂԱՐԱՂՈՅՈՒՆԼՈՒ

Գտնվում է շրջկենտրոնից 19 կմ հարավ՝ Ինջա գետի ձախ ափից ոչ հեռու՝ Տափ գյուղին կից:

Գյուղանունը կազմված է հայերեն՝ տափ (գետին, հող) բառից և Ղարաղոյին (սև ոչխար) ցեղանունից:

Հայաթափ հին գյուղատեղի է, որն Ի դարի սկզբներին վերածվել է նստակեցության անցած թուրք խաշնարածների հանգրվանի:

Գյուղի բնակչության թվաքանակի վերաբերյալ վիճակագրական տվյալներից երևում է, որ 1886 թ. այստեղ ևս թափառական ցեղերին են արձանագրել բազմակի անգամ.

տարեթիվ	տուն	արական	իգական	միասին
1886 ³⁰⁰³	118	315	291	606
1908 ³⁰⁰⁴				980
1914 ³⁰⁰⁵				390
1985 ³⁰⁰⁶				1771

ԸՅԱԼԱՔ

Գտնվում է շրջկենտրոնից 16 կմ հյուսիս-արևմուտք՝ ծովի մակերևույթից 140-145 մ բարձրության վրա:

2998. ՀԱԱ, ֆ. 93, ց. 1, գ. 388, ք. 26-28:
 2999. «Кавказский календарь на 1910 г.», с. 361.
 3000. «Кавказский календарь на 1915 г.», с. 179.
 3001. «Свод...», с. 86-87.
 3002. **Фатуллаев Ш. С.**, նույն տեղում:
 3003. «Свод...», с. 86-87.
 3004. «Кавказский календарь на 1910 г.», с. 375.
 3005. «Кавказский календарь на 1915 г.», с. 186.
 3006. «ԱՍՀ», հ. 9, էջ 147:

ԺԹ դարավերջին այստեղ մշտական բնակություն են հաստատել խաշնարած ցեղեր: Նույն ժամանակաշրջանում Քյալաքը պատկանել է թուրք բազմաթիվ կալվածատերերի³⁰⁰⁷:

1908 թ. ունեցել է 130 բնակիչ³⁰⁰⁸:

ՖԱԽՐԱԼԻ

Գտնվում է շրջկենտրոնից 25 կմ հյուսիս-արևմուտք՝ Դավամանդղլի ավանից 6 կմ հյուսիս՝ ծովի մակերևույթից 190-198 մ բարձրության վրա:

Ֆախրալին արդեն 1804 թ. հիշվում է որպես խաշնարած թուրք հասարակության հանգրվան³⁰⁰⁹:

Վիճակագրական տվյալների համադրումից երևում է, որ իրական և ըստ այդմ վստահելի են բնակչության թվաքանակին վերաբերող այն տվյալները, որոնք կատարվել են խաշնարածների՝ նստակեցության անցնելուց հետո: Այսպես.

տարեթիվ	տուն	արական	իգական	միասին
1886 ³⁰¹⁰	106	300	248	548
1914 ³⁰¹¹				218
1985 ³⁰¹²				1787

3007. ՀԱԱ, ֆ. 93, ց. 1, գ. 388, ք. 40-41:

3008. "Кавказский календарь на 1910 г.", с. 306.

3009. "Акты...", т. II, с. 596.

3010. "Свод...", с. 86-87.

3011. "Кавказский календарь на 1915 г.", с. 193.

3012. «ԱՍՀ», հ. 9, էջ 540:

ՂԱԶԱՆԻ ՇՐՋԱՆ

Աղբբեջանի Խորհրդային Հանրապետության կազմում ձևավորվել է 1930 թ. օգոստոսի 8-ին: 1959 թ. դեկտեմբերի 4-ից Ղազախի շրջանի մեջ է ներառվել նաև 1939 թ-ից գոյություն ունեցող Աղստաֆայի վարչական շրջանը: Տարածքը կազմում է 2202 քառ. կմ, ունի 2 քաղաքային, 1 ավանային և 72 գյուղական բնակավայր: Սահմանակից է Աղբբեջանի Հանրապետության Թոռուզի շրջանին, ՀՀ Տավուշի մարզին՝ Վրաստանի Հանրապետության Մառնեուլի, Գարդաբանի, Սազարեջոյի, Սղնախի և Դեդոպիլիս-Ճղարոյի շրջաններին:



ԱԲԱՍԲԵՅԼԻ

Գտնվում է շրջկենտրոնից 14 կմ արևմուտք՝ Ոսկեպար (Ջողաս) գետի ձախ ափին, ծովի մակերևույթից 560-580 մ բարձրության վրա:

Թրքարևակ գյուղը հայաթափ գյուղատեղիում ԺԹ դարավերջին հիմնել են նստակեցության անցած խաչնարած ցեղերը:

1886 թ. ունեցել է 23 տուն՝ 115 շունչ³⁰¹³, 1914-ին՝ 127 բնակիչ³⁰¹⁴:

ԳԱՎԱԶԱՆ (ԳԱՎԱՐՁԻՆ) ԲԵՐԴ

Տեղադրություն. գտնվում է շրջկենտրոնից 15 կմ արևմուտք՝ Աբասբեյլի գյուղից 1 կմ հյուսիս-արևմուտք՝ Ոսկեպար (Ջողաս) գետի ձախ ափից 1,5 կմ հեռու, շրջապատի նկատմամբ բարձրությամբ առանձնացած լեռան վրա:



ԳԱՎԱԶԱՆ (ԳԱՎԱՐՁԻՆ). լեռան տեսքը հյուսիսից

Պատմություն. բերդը կոչվել է նաև Գավարզին, Գվարզին, Քավազին, Քոզին: Գրավոր աղբյուրներում ամենավաղ հիշատակությունը վերաբերում է ԺԱ դարի 60-ական թվականներին, երբ վրաց Բագրատ Դ թագավորը (1027-1072) հարձակվել է Տփլիսիսի վրա, որին տիրում էր Գանձակի Փատլուն ամիրան: Վերջինս գերեվարվել էր Իվանե Օրբելյանի զորքերի կողմից, ապա ազատվել վրաց թագավո-

3013. “Свод...”, с. 144-145.
3014. “Кавказский календарь на 1915 г.”, с. 82.

րին «...զՏփլիսիս և զԳագ և զՔոզին...» վերադարձնելուց հետո³⁰¹⁵:

1123 թ. վրաց Դավիթ Շինարար թագավորը (1073-1125), ի թիվս այլ ամրոցների, սելջուկներից գրավում է նաև Գավազան ամրոցը. «...Նա էառ և գրդեակն Հայոց՝ զԴմանիս, զԳագ, զՏերունական, զՔաւազին...»³⁰¹⁶:

Այնուհետև Գավազանը հիշվում է ԺԳ դարի 30-ական թվականների դեպքերի առնչությամբ, երբ մոնղոլ-թաթարները Մոլար Նուխի գլխավորությամբ նվաճում են նաև «...զՔաւազինն անմարտնչելի ամրոց...»-ը³⁰¹⁷:

Հաջորդ հիշատակությունը վերաբերում է 1436 թ., երբ բերդում ապաստան են գտել ասպատակություններից փախստական բնակիչները. «...Եկաք մինչև Աղեստև, հանդիպեցաւ Ջաղաթին իլդարն՝



ԳԱՎԱԶԱՆ (ԳԱՎԱՐՁԻՆ). արտատպված է Դ. Ալիշանի «Հայաստանում» աշխատությունից (Վենետիկ, 1901, էջ 389)

բագում հեծեալ. և թալանեցին զմեզ ու զամեն քրիստովնեայքն, և մերկեցուցին, որ քան զոտից ամանն այլ իրք չբողին, այլ ձմերան աուրք և ցուրտ: Այլ եկաք ի Գավազանին բերթն, քրիստովնեայքն ի վերա եկին և ծածկեցին զմեր մերկութիւնն»³⁰¹⁸:

3015. Ջուանչեր, նշվ. աշխ., էջ 114:
3016. Մելիքսեթ-Բեկ Լ., Վրաց աղբյուրները Հայաստանի և հայերի մասին, Երևան, 1934, էջ 218:
3017. Հաւաքումն պատմութեան Վարդանայ վարդապետի, Վենետիկ, 1862, էջ 145:
3018. «ԺԵԱ», էջ 461:

Տեղագրական վկայություններ. բերդի համառոտ առաջին նկարագրությունը տրվել է ԺԹ դարի առաջին կեսին. «Է դղեակ ի վեր սեպացեալ միապաղաղ քարամբք. ի գլուխ ունի զո՛չ սակաւ տնատեղիս վասն ապաստանի, այս դղեակ կառուցեալ կայ ի դաշտին Գագայ. որ ունի զմիևեք ճանապարհ, և այն դժուարագնալի. շրջապատն է ամենկին անմատչելի. ի միոյ կողմանէ միայն ունի զճանապարհ, և այն արուրաճանօք պաշտպանեալ. ի գլուխ ունի զաւազան ջրոյ»³⁰¹⁹:

Մեկ այլ նկարագրականում նշված է. «Ոսկեպար կամ Ջողազ վտակի ձախ կողմում արձանացած է մի բարձր, միապաղաղ, գորշագոյն, զարմանալի եւ միանգամայն ահարկու ժայռ, որի արեւելեան ստորոտով շինած են հնուց պարիսպ, որի ներսի կողմում կան սենեակներ եւ խուցեր, որոնցից

մեծ ծակ, որի ետև, ասում են կայ մի մեծագոյն քարայր, որի ճանապարհն անյայտացած է այժմ: Երբեմն-երբեմն արժիւներն այրիցս հանում են գորգի եւ կարպետի փտած կտորներ եւ ձգում վար»³⁰²⁰:

Պաշտպանական համակարգը. բերդը կառուցվել է 400 մ բարձրություն ունեցող ժայռոտ լեռնագագաթի հյուսիսարևելյան թեք լանջին և շրջապատի նկատմամբ ունի իշխող դիրք: Պահպանվել են միջնաբերդի և բերդաքաղաքի ավերակները: 1960-1961 թթ. հնավայրի տարածքը ուսումնասիրել է ՀՀ ԳԱ հնագիտության ինստիտուտի արշավախումբը³⁰²¹:

Միջնաբերդն ունի 140 x 40 մ արտաքին չափեր: Կառուցված է դեղնավուն կրաքարից: Ամրացված է եղել 7 կիսաբոլորակ աշտարակներով, որոնց պահպանված բարձրությունը հասնում է 4-7 մ: Մուտքը արևմուտքից է:



ԳԱՎԱԶԱՆ (ԳԱՎԱՐՁԻՆ). հատվածներ բրգաշար շրջապարսպից, թաղակապ շինություն բերդասարի հյուսիսային կողմ

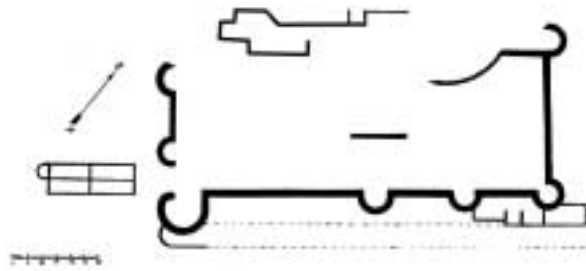
միոյն մեջ կայ ջրհոր եւ ջուր: Ժայռիս գագաթն բարձրանալու համար կայ միայն մի դժուարատար, սոսկալի, նեղ, չափազանց զառիվեր եւ միանգամայն վտանգատուր կածան հիւսիսային կողմից: Գագաթն համարեա թէ հարթակ է մօտ երկու կալաչափ...: Ահա այս է Գաւարզին բերդ հռչակուածն, որի վերայ երկու տեղ շինուած է վիմավոր ջրաւազան, ջուրն բերուած է յիշեալ ջրհորիցն: Ժայռիս արեւմտեան կողմում, բաւական բարձր երեսում է մի

Պարսպափակ բերդաքաղաքը տարածվում է միջնաբերդից հյուսիս՝ 400 մ հեռավորության վրա: Պարիսպները շարված են եղել դեղնավուն կրաքարից և անմշակ խոշոր որձաքարից:

3019. **Ջալալեանց Մ.**, նշվ. աշխ., հ. Ա, էջ 156:

3020. **Բարխուտարեանց Մ.**, Արցախ, էջ 395:

3021. **Բարսեղյան Լ., Խաչատրյան Շ.**, Միջնադարյան Հայաստանի երկու ամրոցների մասին, «ՀՍՍՀ ԳԱ Տեղեկագիր», 1962, N 7, էջ 74-76: Բերդի մասին տես նաև՝ **Հ. Միքայել Վ. Յովհաննեսեան**, Հայաստանի բերդերը, Վենետիկ, 1970, էջ 493-494.:



ԳՎՎԱՁԱՆ (ԳՎՎԱՐՁԻՆ). միջնաբերդի հատակագիծը

ԱԶԻԶԲԵՅԼԻ (ՀՅՈՒՄՆԱԿԱՆ ԲԵՆԿԼԻ)

Գտնվում է շրջկենտրոնից 3 կմ հյուսիս՝ ծովի մակերևույթից 330 մ միջին բարձրության վրա:

1907 թ. ունեցել է 139³⁰²², 1914-ին՝ 109 բնակիչ³⁰²³:

ԱԼԻ-ԲԱՅՐԱՍԼԻ (ԱՍԼԱՆԲԵՆԿԼԻ)

Գտնվում է շրջկենտրոնից 23 կմ հյուսիս-արևմուտք՝ ծովի մակերևույթից 360-400 մ բարձրության վրա:

1908 թ. ունեցել է 1355³⁰²⁴, 1914-ին՝ 1325³⁰²⁵, իսկ 1979-ին՝ 2950 բնակիչ³⁰²⁶:

Գյուղը հայտնի է դամբարանով (1904 թ.), մզկիթով (1909 թ.) և մզկիթի մերձակայքում կառուցված բնակելի տներով (ԺԹ դ.)³⁰²⁷:

ԱԼՓՈՈՒՏ

Գտնվում է շրջկենտրոնից 12,5 կմ արևմուտք՝ Ոսկեպար գետի ձախ ափին, ծովի մակերևույթից 640-680 մ բարձրության վրա:

1886 թ. ունեցել է 39 տուն՝ 184 շունչ³⁰²⁸, 1914-ին՝ 168 բնակիչ³⁰²⁹:

ԱՂԿՅՈՅՆԱԿ

Այժմ Գազախ քաղաքի շրջագծի մեջ է:

Գյուղի բնակչության թվաքանակին վերաբերող տվյալների համադրումը ներկայացնում է հետևյալ պատկերը.

տարեթիվ	տուն	արական	իգական	միասին
1886 ³⁰³⁰	76	283	211	494
1908 ³⁰³¹				834
1976 ³⁰³²				2625

ԱՂՍԱՖԱ

Գտնվում է շրջկենտրոնից 8 կմ հյուսիս-արևելք՝ ծովի մակերևույթից 325-340 մ բարձրության վրա: Բնակավայրը գոյացել ու զարգացել է Թբիլիսի-Բաքու երկաթուղագծի համանուն կայարանի հիմքի վրա:

1909 թ. ռուս վերաբնակիչները (բարսիստ և Նոր Իսրայել աղանդների հետևորդներ) շարունակում են Աղստաֆա կայարանի մոտակայքում բնակավայրի կառուցումը: Մինչև 1909 թ. նորահիմն բնակավայրն ունեցել է 50 տուն՝ 150 բնակիչ³⁰³³, որի կեսից ավելին թուրքեր էին (օրինակ, 1908 թ. վերջիններս կազմել են 84 շունչ)³⁰³⁴:

Մինչև 1934 թ. գյուղ էր, ապա՝ ավան, իսկ 1941 թ. մարտի 16-ից՝ քաղաք³⁰³⁵: 1976 թ. ունեցել է 9000 բնակիչ³⁰³⁶:

ԱՇԱՂԻ-ԱՍԿԻՓԱՐԱ (ԱԿՍԻՓԱՐԱ)

Գտնվում է շրջկենտրոնից 24 կմ արևմուտք՝ Ոսկեպար գետի ձախ ափին՝ Ոսկեպար և Բաղանիս գետերի միջև, ծովի մակերևույթից 700-760 մ բարձրության վրա:

Բնակչության թվաքանակի վիճակագրությունը սակավաթիվ տվյալների համադրումով ներկայացնում է հետևյալ պատկերը.

տարեթիվ	տուն	արական	իգական	միասին
1886 ³⁰³⁷	126	397	259	656
1908 ³⁰³⁸				933
1914 ³⁰³⁹				1057
1976 ³⁰⁴⁰				1023

ԱՇԱՂԻ-ՍԱԼԱՀԼԻ

Գտնվում է շրջկենտրոնից 13,5 կմ հյուսիս՝ ծովի մակերևույթից 300 մ միջին բարձրության վրա:

Բնակչության թվաքանակի վիճակագրությունը սակավաթիվ տվյալների համադրումով ներկայացնում է հետևյալ պատկերը.

տարեթիվ	տուն	արական	իգական	միասին
1886 ³⁰⁴¹	366	1147	848	1995
1908 ³⁰⁴²				2669
1914 ³⁰⁴³				2798
1976 ³⁰⁴⁴				1066

3022. “Кавказский календарь на 1910 г.”, с. 231
 3023. “Кавказский календарь на 1915 г.”, с. 113. 1886 թ. վիճակագրության արդյունքները (55 տուն՝ 354 շունչ) չափազանցված են և անվստահելի (“Свод...”, с. 144-145):
 3024. “Кавказский календарь на 1910 г.”, с. 188.
 3025. “Кавказский календарь на 1915 г.”, с. 91.
 3026. «ԱՄՀ», հ. 4, էջ 187:
 3027. **Фатуллаев Ш. С.**, նշվ. աշխ., էջ 433:
 3028. “Свод...”, с. 145-146.
 3029. “Кавказский календарь на 1915 г.”, с. 87.
 3030. “Свод...”, с. 144-145 (այս տվյալն արժանահավատ չէ):
 3031. “Кавказский календарь на 1910 г.”, с. 173.
 3032. «ԱՄՀ», հ. 1, էջ 110:

3033. “Тифлисский листок”, 1909, N 271, с. 2.
 3034. “Кавказский календарь на 1910 г.”, с. 176.
 3035. “Азербайджанская ССР. Административно-территориальное деление”, Баку, 1979, с. 9.
 3036. «ԱՄՀ», հ. 1, էջ 111:
 3037. “Свод...”, с. 144-145.
 3038. “Кавказский календарь на 1910 г.”, с. 176.
 3039. “Кавказский календарь на 1915 г.”, с. 85.
 3040. «ԱՄՀ», հ. 1, էջ 508:
 3041. “Свод...”, с. 150-151.
 3042. “Кавказский календарь на 1910 г.”, с. 357.
 3043. “Кавказский календарь на 1915 г.”, с. 177.
 3044. «ԱՄՀ», հ. 1, էջ 509:

ԲԱԼԱ-ՋԱՖԱՐԼԻ

Գտնվում է շրջկենտրոնից 11,5 կմ հարավ-արևմուտք՝ Աղստև գետի վրա կառուցված ջրամբարի աջ ափին:

Գոյացել է խորհրդային տարիներին:

ԲԱՂԱՆԻՍ-ԱՅՐՈՒՄ

Գտնվում է շրջկենտրոնից 24 կմ արևմուտք՝ ծովի մակերևույթից 760-820 մ բարձրության վրա:

Թրքաբնակ գյուղը գոյացել է ԺԹ դարավերջին: 1908 թ. ունեցել է 141 բնակիչ³⁰⁴⁵:

ԲԱՐԽՈՒԴԱՐԼԻ

Գտնվում է շրջկենտրոնից 15,5 կմ հարավ-արևմուտք՝ Իջևան-Ղազախ մայրուղու աջ եզրին:

ԺԹ դարավերջին հիմնել են նստակեցության անցած խաշնարած թուրքերը: Նախախորհրդային տարիներին բնակչության թվաքանակին վերաբերող վիճակագրական տուղ տվյալները ներկայացնում են հետևյալ պատկերը.

տարեթիվ	տուն	արական	իգական	միասին
1886 ³⁰⁴⁶	14	38	31	69
1908 ³⁰⁴⁷				103
1914 ³⁰⁴⁸				122

ԳՅՈՅՁԱԼԻ

Գտնվում է շրջկենտրոնից 11 կմ հարավ-արևելք՝ Հախում գետի ձախ ափին, ծովի մակերևույթից 430-480 մ բարձրության վրա:

Թրքաբնակ գյուղի բնակչության թվաքանակին վերաբերող վիճակագրական մի քանի տվյալները ներկայացնում են հետևյալ պատկերը.

տարեթիվ	տուն	արական	իգական	միասին
1886 ³⁰⁴⁹	304	847	613	1460
1908 ³⁰⁵⁰				985
1914 ³⁰⁵¹				2985
1981 ³⁰⁵²				1795

ԴԱՂ-ԲՅԱՍԱՄԱՆ

Գտնվում է Ղազախի քաղաքի արևելյան կողմում՝ գրեթե կից՝ Աղստև գետի աջ ափից 1 կմ հեռավորության վրա, ծովի մակերևույթից 360-400 մ բարձրության վրա:

Մինչ Ղազախ քաղաքի հիմնադրումը (1880 թ.) գավառի վարչանիստն էր:

Եղել է մարդաշատ բնակավայր. բնակչության թվաքանակին վերաբերող վիճակագրական տուղ տվյալները ներկայացնում են հետևյալ պատկերը.

տարեթիվ	տուն	արական	իգական	միասին
1886 ³⁰⁵³	219	840	588	1428
1908 ³⁰⁵⁴				2150
1914 ³⁰⁵⁵				2850
1977 ³⁰⁵⁶				5245

Հայտնի է 1895 թ. կառուցված մզկիթով³⁰⁵⁷. ողջ Ղազախի շրջանում սա առաջին համանման կառույցն է և, ըստ այդմ, թուրք մշակույթի ամենահին հուշարձանը:

ԴԱՇ-ՍԱԼԱՀԼԻ

Գտնվում է շրջկենտրոնից 10 կմ հյուսիս-արևմուտք՝ ծովի մակերևույթից 400-440 մ բարձրության վրա՝ Գագ լեռան արևելյան ստորոտին:

Շրջանի մարդաշատ գյուղերից է. բնակչության թվաքանակին վերաբերող վիճակագրական տվյալների համադրումը ներկայացնում է հետևյալ պատկերը.



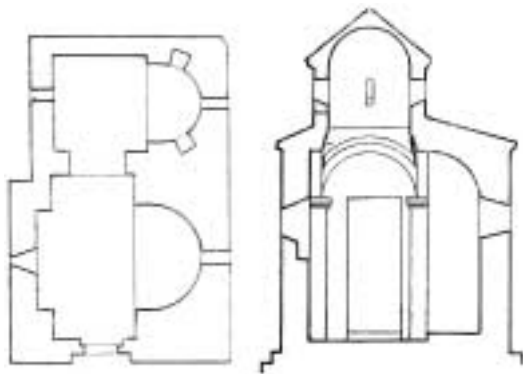
ԴԱՇ-ՍԱԼԱՀԼԻ. հնագիտական գտածոների նմուշներ Ավել լեռան լանջից

3045. “Кавказский календарь на 1910 г.”, 194.
 3046. “Свод...”, с. 150-151.
 3047. “Кавказский календарь на 1910 г.”, с. 199.
 3048. “Кавказский календарь на 1915 г.”, с. 97.
 3049. “Свод...”, с. 144-145 (այս տվյալը արժանահավատ չէ):
 3050. “Кавказский календарь на 1910 г.”, с. 221.
 3051. “Кавказский календарь на 1915 г.”, с. 109.
 3052. «ԱՄՀ», հ. 6, էջ 111:

3053. “Свод...”, с. 146-147.
 3054. “Кавказский календарь на 1910 г.”, с. 234.
 3055. “Кавказский календарь на 1915 г.”, с. 115.
 3056. «ԱՄՀ», հ. 3, էջ 298:
 3057. **Գադուլաև Յ. Ս.**, նշվ. աշխ., էջ 433:



ՊԱԳ. լեռան տեսքը հարավ-աևմուտքից, Սբ. Սարգիս վանքի տեսքը հյուսիս-արևելքից, արևելքից և վանքի հյուսիսարևելյան եզրին գտնվող կիսավեր մատուռը՝ արևմուտքից



ՊԱԳ. Սբ. Սարգիս վանքի հատակագիծը (չափագրություն՝ Դ. Ախունդովի)

տարեթիվ	տուն	արական	իգական	միասին
1886 ³⁰⁵⁸	287	891	564	1455
1907 ³⁰⁵⁹				1340
1914 ³⁰⁶⁰				3239
1977 ³⁰⁶¹				6174

Հնագիտական հուշարձան. 1958 թ. գյուղի մերձակայքում՝ Ավել լեռան արևմտյան լանջին (Հայաստանի Հանրապետության սահմանագլխին) գտնվող մի քարայրում, Ղազախի շրջանի պատմության ինստիտուտի հնագիտական արշավախումբը (ղեկ. Ս. Հուսեյնով) հայտնաբերել է մուստիերյան

դարաշրջանի քարեդարյան կայանի մնացորդներ³⁰⁶²: Հիմնական գտածոները աշխատանքային քարե գործիքներ են (ձեռքի հատիչներ, քերիչներ, շեղբեր և այլն)՝ պատրաստված կայծքարից, բազալտից, հասալիսից, դաշտաքարից և այլն:

ԳԱԳԱ ՍԲ. ՍԱՐԳԻՍ ՎԱՆԵՐ

Տեղադրություն. գտնվում է Գաշ-Սալախի գյուղից 4 կմ արևմուտք՝ ՀՀ պետական սահմանից հագլիվ 0,5 կմ արևելք՝ Գագ լեռան գագաթին (ծովի մակերևույթից 922 մ, ստորոտից՝ 420 մ բարձրության վրա):

Պատմություն. միջնադարյան Հայաստանի մեծահռչակ վանքերից մեկի՝ Գագ բերդի կամ Գագա Սբ. Սարգիս վանքի հիմնադրման պատմությունը ավանդաբար կապվում է քրիստոնեության համար նահատակված և սրբերի շարքում դասված զորավար Սբ. Սարգսի հետ: Նրա մատուցները Մեսրոպ Մաշտոցը բերել և ամփոփել է Ուշի գյուղի (ՀՀ, Արագածոտնի մարզ) և Գագ բերդի (Ղազախի շրջան) տարածքում հիմնելով Սբ. Սարգիս անունով երկու եկեղեցի. «...սկզբնատրությունն եկեղեցական պատմությունը Ս. Մեսրոպին է տալիս, որ բերել և ամփոփել է այստեղ Ս. Սարգսի գագաթի մի մասն: Նոյնը երգում է եկեղեցին էլ. „Խաչաչարչար

3058. “Свод...”, с. 146-147.

3059. “Кавказский календарь на 1910 г.”, с. 238.

3060. “Кавказский календарь на 1915 г.”, с. 117.

3061. «ԱՄՀ», հ. 3, էջ 348:

3062. Гусейнов М., Мустьерская стоянка в пещере Даш-салахли, “Известия Академии Наук Азербайджанской ССР”, 1959, N 6, с. 17-33.



ՊԱԳ. Սր. Սարգիս վանքի վիճագրերը (վերջինը միտումնավոր քերված)

ս. դիտապետ, նշանագործ անուամբ ի խաչ և յեկեղեցի. առաւել պայծառ ի գլովսս **Գագայ**, ի գագաթան տեղոջ օրհնեալ Սրբոյն Մեսրոպայ,»³⁰⁶³:

Գագի եկեղեցու՝ Սր. Սարգսի պաշտամունքի հետ կապված լինելը փաստում են նաև վրաց աղբյուրները. «...Սպահան գնացին [ուխտավորներ] Հայոց (Սոմխիթի) բոլոր քաղաքներից և բազում պատիվներով հանեցին նրա (Սարգսի) մասունքները, և նրա աջը դրին **Գագի եկեղեցում**, որ Պետրոսն էր շինելը»³⁰⁶⁴:

3063. «Արձագանք», 1886, N 12, էջ 161: Նաև՝ «...էր ի Գագիսայ մի սքանչելագործ առ ամենայն նեղեալս, և մանաւանդ առ գերիս. զի որք ապաւինէին ի նա բոլորով սրտի, ինքն իսկ սուրբ վկայն Սարգիս բանայր գորունս բանտից և արգելանաց, և լուծանէր գերկաթսն, և առաջնորդէր մարմնատր տեպեամբ ի տեղիս իւրեանց. և համբաւ սքանչելեացն տարածեալ էր ընդ ամենայն ազգս, զոր կանգնեալ ասէին, սրբոյն Մեսրոպայ վարդապետին մերոյ» (**Վիրակոս Գանձակեցի**, էջ 252): Նաև՝ «...Գագ անուանի բերդ, և գաւառ ի Գագկայ թագաւորէ շինեալ, ուր կայ հռչակատր և սուրբ ուխտն խաչ և եկեղեցի յանուն սրբոյն Սարգսի զօրավարին, օրհնեալ ի սրբոյն Մեսրոպայ վարդապետէն և թարգմանչէն Հայոց, որ կայ ի գլովսս Գագայ» (**Սամուէլի քահանայի Անեցոյ** Հաւաքմունք ի գրոց պատմագրաց, Վաղարշապատ, 1893, էջ 145):

3064. **Մելիքսեթ-Քեկ Լ.**, նշվ. աշխ., հ. Ա, էջ 115:

Գագա Սր. Սարգիս վանքը հիշվում է 1130 թ., երբ «...լցաւ դաշտն Գագայ անթիւ և անհամար հեծելօք յամենայն ազգաց անօրինաց հաւաքեալ, որ կամեցան այրել զսուրբ խաչն՝ որ յանուն զօրավարին **Սարգսի**: Եւ ի բարկութենէ Տեառն խելացնորեալք կոտորեցին զմիմեանս...»³⁰⁶⁵:

Վանքը հիշատակվում է և 1163 թ. տեղի ունեցած անցքերի առնչությամբ. «Ի ՌՇԲ. թվին եկն Ելտկուզ Աթաբակն բազմօք զօրօք ի դաշտն Գագայ և հուր արկեալ կամէր այրել զսուրբ խաչն՝ **զԳագայ սուրբ Սարգիսն** յորոյ զօրութենէն եռաց ի մէջ բանակի նոցա օձ թունալի խածանող...»³⁰⁶⁶:

ԺԳ դարում Գագ դաշտի նշանավոր հնուքյունների թվում նշվում է նաև Գագա Սր. Սարգիսը. «Վրկանի աշխարհն Գրիմն է, ձգի մինչեւ ի Կասբից ծովն եւ ապա դաշտն Գագայ, ուր կայ **սուրբ Սարգիսն**...»³⁰⁶⁷:

3065. Հաւաքումն պատմութեան **Վարդանայ վարդապետի**, էջ 123:

3066. **Սամուէլի քահանայի Անեցոյ** Հաւաքմունք ի գրոց պատմագրաց, էջ 138:

3067. Աշխարհացոյց **Վարդանայ վարդապետի**, Փարիզ, 1960, էջ 34:

Այնուհետև վանքը հիշվում է ԺԳ դարի 30-ական թվականներին, երբ հայ պատմագիր, եկեղեցական և հասարակական գործիչ Վանական վարդապետ Տավուշեցին (1181-1251) իր և աշակերտների փրկության հույսով դիմել է Գագ բերդի բնակիչներին. «...երթամ անկանիմ առ ոտս սրբոյ Նշանին, որ յանուն սրբոյն Սարգսի, խնդրել նովաւ ի տեսնել վասն քո և այլ եղբարցն, որք կան ի ձեռս անօրինացոյ...»³⁰⁶⁸:

Վիմագրերը. վանքի որմերի արձանագրությունները, որոնք ժամանակագրորեն վերաբերում են ԺԳ-ԺԺ դարերին, պատմական մեծ արժեք ու կարևորություն ունեն: Ցավոք, դրանց ընդօրինակման, վերծանման և հրատարակման գործն աչքաթող է արվել երկրամասի տարածքում հայերեն վիմագրերի հավաքման աշխատանքին լծված հայտնի մասնագետների կողմից: Բացառություն են կազմում Ս. Ջալալյանը և «Արձագանք»-ի թղթակիցը: Վերջինիս հրատարակած թվով 5 արձանագրություններից 1986 թ. մեր այցելության ժամանակ պահպանվում էր միայն մեկը, իսկ մեկն էլ միտումնավոր քերված էր, սակայն որոշ տառեր տեղ-տեղ դեռևս նշմարելի էին:

Վանքի նորոգություններ. ինչպես վկայում են վիմագրի արձանագրություններն ու արխիվային վավերագրերը, Գագա Սր. Սարգիս վանքը, որը միաժամանակ մեծ հռչակ ունեցող ուխտատեղի էր (ուխտագնացության օրերն էին յուրաքանչյուր տարվա Ջատիկը և Նոր Կիրակին), դարերի ընթացքում պարբերաբար ենթարկվել է նորոգությունների: Մեզ հայտնի վերջին նորոգությունը, որ ձեռնարկել էր Աղա Սարգիս Վարշամյանը և իրականացրել թիֆլիսեցի որմնադիր Եսայի Նուրինյանը, ավարտվել էր 1851 թ. «...բազում տաժամամբք նորոգ կառուցեալ ի հիմանց, ի կատարումն ց1851 ամն գեկեղեցին այն վայելչապէս կոփածոյ քարամբք և կամարակապ առաստաղիւք, ի ներքուստ և արտաքուստ, հանդերձ փոքրիկ կաթողիկէի, շրջապատեալ զնոյն պարսպաւ, բաց յայսմանէ նախ հարթեալ զգժուարագնաց ճանապարհս նորին ընդարձակեցի այնպէս, զի յայնմհետ է ցայժմ ժողովուրդք սալիւք անարգել և անդրութեամբ երթևեկին յովստատեղին այն»³⁰⁶⁹: Ի դեպ, նորոգության ողջ ծախսը կազմել էր 2210 ռուբ. 23 կոպ., որից 736 ռուբլին նվիրաբերել էին ուխտավորները:

Ավելի ուշ նորոգչական աշխատանքներ է ծավալել կոթեցի Արզուման Խաչատրյան Տեր-Սարգսյանը³⁰⁷⁰:

Ստորև ներկայացնում ենք հետևյալ արձանագրությունները.

3068. **Կիրակոս Գանձակեցի.** էջ 221-252:

3069. ՀԱԱ, ֆ. 56, ց. 1, գ. 3735, թ. 1:

3070. **Բարխուտարեանց Մ.**, Արցախ, էջ 396:

Եղել է գավթի հետագայում ավելացրած ճակատին. 1986 թ. գոյություն չուներ.

Ի քաղաղութեան վրաց Գարգայ...:

Հրատ. «Արձագանք», 1886, N 12, էջ 162:

Մեծ մատուռի մուտքի ճակատին, արտաքուստ ընթերցվել է. 1986 թ. գոյություն չուներ.

Չուրքս յիշատակ և հայրենիք յազգէ յազգ, յորդիցէ յորդիք մինչև յաիտեան գանձ մեզ անկողոպտելի. և սկիզբն արարի նորոգման եկեղեցոյս, որ խախտեալ էր ի բազում ժամանակաց, և զարդարիցի զայս և շինեցի իմ հաւատարմութեամբ որ ոչ ում ազնութիւն, ես (առ իս) չկէր և կանգնեցի զփառաւոր նշան ոսկեաւ՝ բազմացուցի ի գլուխ գումբէթին ի բարեխաւսութիւն ինձ և ծնողաց իմոց և զաւակաց և զորդեցի զժամն յերկրորդի մի շաբաթն արն և կիրակէն մատուցանի ծնողաց իմոց և յետ մահուան իմն ինձ հանապազ, և ով որ խափանէ նզովեալ եղիցի յԱստուծոյ և մասնակից Յուդայի ամէն:

Հրատ. **Ջալալեան Ս.**, նշվ. աշխ., հ. Ա, էջ 158: «Արձագանք», 1886, N 12, էջ 161-162:

Տարընթերցում. Ջալալյանցի մտտ, վիմագրի վերջում՝ «...Յուդայի և խաչահանողացն եղիցի»:

Ծանոթ. Հավանաբար ԺԳ-ԺԴ դարեր:

Եղել է փոքր մատուռի մուտքի ճակատը. 1986 թ. գոյություն չուներ.

Ի թուին ՉՉԱ (1332), ես Ջվանշէր շինեցի զխորանս և կանգնեցի զխաչս բարե..., ով խափանէ իմ մեղացս տէր է և դատի յԱստուծոյ:

Հրատ. «Արձագանք», 1886, N 12, էջ 162:

Եղել է գավթի հյուսիսարևելյան ճակատին. 1986 թ. գոյություն չուներ.

Կաման Ա(ստուծոյ) ես Խաչերե/սս Գր(ի)զ(որ) Յակոբս կանկ/նեցաք զխաչս ի բա/րեխաւս մեզ եւ ծն/ողաց մերոց, որք եր/կիրպագէք յ(ա)ղ(աւ)թս յ/իշեցէք, ի թուին ՉՉԷ (1338):

Հրատ. «Արձագանք», 1886, N 12, էջ 162:

Ծանոթ. հրատարակիչն ունի մի քանի մանր տարբերություններ:

Բեկոր, ազուցված եկեղեցու պատի մեջ, ընդարձակ արձանագրության մասն է, երկտող.

...զխաչս ... ինձ / ... (ծնող)աց իմոց, որք երկիրպագանէք...:

Հրատ. առաջին անգամ:

Ծանոթ. առաջին տողի մեծ մասը միտումնավոր կերպով քերված է:

Եկեղեցու մուտքի բարավորին 7 տող, վերջին տողի մի մասը՝ վրացերեն. 1986 թ. արձանագրությունը տեղում էր, սակայն միտումնավոր քերված.

Կառուցաւ Ս(որ)ք Սարգիս եկեղեցիս ի հիմանէ / աշխատութեամբ եւ արդեամբք Ղազախու / զաւտի Կօթի գիւղացի Արզուման Խաչատուրեան Տէր Սահակեանցի, ի յիշատակի իւր ծնողաց եւ որդոց իւրոց, / 1838 ... / ...:

Հրատ. «Արձագանք», 1886, N 12, էջ 161:

Ծանոթ. «Արձագանքի» քրթակիցը հրատարակել է միայն սկզբի 5 տողը: 1986 թ. վիճակի դիտումնավոր ամբողջությամբ քերված էր:

Գագ լեռան ծերպերի մեջ եղած քարայրներից մեկում կարողացվել է.

...ի թուխ հայոց ՈՃԷ (1208), յիշխանութեան...: Զրատ. «Արձագանք», 1886, N 12, էջ 162:

Ծանոթ. «Այս մեծադիր լեռան չորս կողմը, գագաթից փոքր ինչ ներքև, փորում են բազմաթիւ այրեր, որոնք եղել են տեղեր գործի և կամ այլ բազմութեան. որովհետև այս բոլոր այրերը կազմել են ընդարձակ ամրոցական շինութեան մասեր: Այդ այրերից երկուսի մեջ կան ժայռի վերայ փորագրուած արձանագրութիւններ. տարաբաղդաբար թէ հնութիւնից և թէ այդ այրերում ...ձմեռնային ժամանակին ոչխար պահպանող թուրք մուլեռանդների չարամտութիւնով եղծածների պատճառով հնարատրութիւն չունեցանք կարողալու, բացի սկզբի տողից, որ այս է...» («Արձագանք», 1886, N 12, էջ 162):

Հարկ է նշել, որ Սբ. Սարգիս վանքում վիճակագրերի միտումնավոր ոչնչացման փաստն արձանագրվել է դեռևս 1886 թ. «Նոյն արձանագրութեան մօտն և աջակողմը կան ուրիշ արձանագրութիւններ, որոնք մասամբ հնութիւնից և մասամբ թշնամի ձեռքից եղծուած են և չեն կարողացվում...»³⁰⁷¹:

Վանքի մոտ գտնվում էր Սբ. Կիրակի մատուռը:

ԳԱԳ ԲԵՐԴ

Տեղադրություն. գտնվում է Դաշ-Սալահի գյուղից 2 կմ արևմուտք՝ Գագ լեռան վրա, ՀՀ պետական սահմանից հազվի 1 կմ հեռավորության վրա:

Պատմություն. կառուցվել է Ժ դարում. բերդը և գավառն իրենց անվանումը, հավանաբար, ստացել են Գագիկ Ա Բագրատունու (989-1020) անունից. «...Գագ անունի բերդ, և գաւառ ի Գագկայ թագաւորէ շինեալ...»³⁰⁷²:

Գրավոր աղբյուրներում բերդի վաղագույն հիշատակություններից մեկը վերաբերում է ԺԱ դարի սկզբին, երբ Լոռու թագավոր Դավիթ Անհողինը (ծննդյան թվականն անհայտ - վախճանվել է 1048 թ., թագավորել է մոտ 996-ից) ճնշել էր կենտրոնախույս ուժերին. «...մարզպանն Դեմետր, որ էր իշխան ի Գագ բերդին ի սահմանս յայնոսիկ՝ կասկածեալ ի նմանէ (Դավիթ Անհողին)՝ թողու զհաւատս հայրենի հայութեան և թիկունս օգնականի զՎիրս արարեալ՝ ի նոցին կրկնամեռ լուանայ ջուր...: Իսկ Դավիթ, զեղեցկածաղիկ, մանուկն և նորատի արքայն՝ հանճարով հանէ զնա ի բերդէն Գագայ...»³⁰⁷³ : Այնուհետև հիշվում է 1001 թ., երբ ընթացող Դավիթ Անհողինի տիրույթները նվաճելուց հետո Գագիկ Ա Շահնշահն «...ընդ Գագ բերդ անցանելով էլ նա ի գաւառն Աղստև...»³⁰⁷⁴:

Գագ բերդի հաջորդ հիշատակությունը վերաբերում է ԺԱ դարի 60-ական թվականներին, երբ վի-

րա-արխագաց Բագրատ Դ թագավորը Գանձակի Փատլուն ամիրայից ազատագրել էր նաև Գագը³⁰⁷⁵:

1123 թ. վրաց Դավիթ Շինարար թագավորը «...էստ ...Գագ և զՏէրունականն»³⁰⁷⁶:

Բերդի հերթական հիշատակությունը վերաբերում է 1162 թ., երբ վրաց Գիորգի Գ թագավորի (1156-1184) կողմից Դվինի գրավման լուրը «...հասավ Խորասանի (Խվարասանի) և Իրաղ՝ ի սուլթանին և խալիֆային, տիրողին ([ինքնա]կալին) մեծն Բաբելոնի և արաբացվոց (սարակինոզների) կեղծ օրենսդրին, և Յելտկուզ՝ Պարսից աթաբակին, [որոնք]՝ ...հավաքվելով Ռանուն՝ դիմեցին դեպի Հայոց (Սոմսիթի) երկիրը, և մոտեցան Գագի բերդին, որը գրավեցին, և ավերեցին նրա ամբողջ սահմանները»³⁰⁷⁷: Այնուհետև Ելտկուզը, տեղեկանալով, որ վրաց զորքը հարձակվելու է, «...Գագում գտնվող [սուլթանական] զորքերը հանվեցին տեղից ու հեռացան, [սակայն] Յեկեղյաց գետն անցնելուց հետո նրանց հանկարծակի հասավ [վրաց] զորքը, որը նրանց բնաջնջման ենթարկեց»³⁰⁷⁸:

Վրաց Թամար թագուհու գահակալության (1184-1213) առաջին տարիներին, երբ ֆեոդալական ավազանին ապստամբություն էր բարձրացրել թագավորական իշխանությունը սահմանափակելու պահանջով, ապստամբների թվում հիշատակվում է նաև «...Հովհան (Իվանե) Վարդանի որդին՝ Գագի տերը...»³⁰⁷⁹: Ապստամբության ճնշումից հետո՝ 1191 թ., Թամար թագուհին Չաքարյանների Վահրամյան ճյուղի ներկայացուցիչ Բլուզ (Կրտսեր) Չաքարեին (1176-1205) է նվիրում «Գագը Զուրդ-վաճառի [ձոր]ով հանդերձ, մինչ Գանձա[կ] բազում... քաղաքներով, բերդերով և ավաններով ...և այլ բազում հարկատու քաղաքներով, բերդերով ու երկրներով»³⁰⁸⁰:

Բլուզ Չաքարեին՝ որպես Գագի տեր հիշատակվում է Հաղբատի Խաթունաշեն Սբ. Աստվածածին եկեղեցու ԺԳ դարասկզբին վերաբերող շինարարական հետկյալ արձանագրության մեջ. «...Չաքարիս, որ էր տեր Գագա եւ Տաւշո, Գարդմանա եւ Տէրունականին եւ այլոց գաւառաց...»³⁰⁸¹:

Բլուզ Չաքարեին հաջորդել է որդին՝ Վահրամ Գագեցին (1205-1250/52), որի օրոք Գագը դարձել է Վահրամյանների աթոռանիստը և Հայաստանի

3075. **Ջուանշեր**, 114: **Մելիքսեթ-Քեկ Լ.**, նշվ. աշխ., էջ 208:
3076. **Մամուլեի քահանայի Անեցոյ**, Հաւաքմունք ի գրոց պատմագրաց, Վաղարշապատ, 1893, էջ 125: Նաև՝ Հաւաքմունք Պատմութեան Վարդանայ վարդապետի, էջ 119: **Մխիթար Այրիվանցի**, էջ 62: «ՄԺԱ», էջ 25: **Մելիքսեթ-Քեկ Լ.**, նշվ. աշխ., հ. Ա, էջ 218, հ. Գ, Երևան, 1955, էջ 42: **Աբրահամյան Ա.**, Հովհաննես Իմաստասերի մատենագրությունը, Երևան, 1956, էջ 134:
3077. **Մելիքսեթ-Քեկ Լ.**, Վրաց աղբյուրները Հայաստանի և հայերի մասին, հ. Բ, Երևան, 1936, էջ 9, հ. Գ, էջ 44:
3078. Նույն տեղում:
3079. **Մելիքսեթ-Քեկ Լ.**, նշվ. աշխ., հ. Բ, էջ 13:
3080. Նույն տեղում:
3081. **Ղաֆարյան Կ.**, Հաղբատ, Երևան, 1963, էջ 220:

3071. «Արձագանք», 1886, N 12, էջ 162:
3072. Հաւաքմունք Պատմութեան Վարդանայ վարդապետի, էջ 145:
3073. **Ստեփանոսի Տարօնեցոյ Առողկան** Պատմութիւն Տիեզերական, էջ 257:
3074. Նշվ. աշխ., էջ 280:



ՊՍԳ. տեսարաններ Քազ լեռան հարավարևմտյան ստորոտում պահպանված միջնադարյան գերեզմանոցը

հյուսիսարևելյան մասի նշանավոր կենտրոններից մեկը³⁰⁸²:

1221 թ. հայ-վրացական միացյալ զորքերի և մոնղոլների միջև տեղի ունեցած Կոտմանի ճակատամարտում աչքի է ընկել առանձնապես «...Վահրամ իշխանն **Քազայ...**»³⁰⁸³:

Հայտնի է, որ 1225 թ. Գառնիի հաղթական ճակատամարտից և Դվին քաղաքը կողոպտելուց հետո Խորեզմի շահ Ջալալ Էդ Դինը (1220-1231) «...գնաց ու ավերեց Դվինի ամբողջ երկիրը, Դվինի քուստը, ողջ Անին, Սոմխիթը, **Քազը**՝ մինչև Գանձակ, Շամքորը: Մինչ այդ Շամքորն ու մերձակա երկրները պատկանում էին Վահրամ Գագեցուն՝ խելամիտ ու արշավանքներով նշանավոր մարդուն»³⁰⁸⁴: Կարճ ժամանակ անց՝ 1231 թ., երբ Ամիդի մոտ Ջալալ Էդ Դինի զորքերը պարտություն էին կրել մոնղոլներից, Վահրամ Գագեցուն հաջողվում է վերականգնել իր տիրույթների տարածքային կազմը:

3082. Վահրամյանների իշխանության մասին տես **Շահնագարյան Ա.**, Վահրամյանների իշխանությունը, Երևան, 1990:

3083. **Գրիգոր Ալկերցի**, Պատմութիւն թաթարաց (այսուհետև՝ Գրիգոր Ալկերցի), Երուսաղեմ, 1974, էջ 20-21:

3084. Վրաց ժամանակագրություն (1207-1318), թարգմ. հին վրացերենից, առաջաբանը և ծանոթագրությունները **Պ. Մուրադյանի**, Երևան, 1979, էջ 62: Նաև՝ Վրաց աղբյուրները Հայաստանի և հայերի մասին, հ. Բ, էջ 52, հ. Գ, էջ 49 («...Ջալալ[ա]դինը 140.000 զորքով եկավ Ատրպատական և սկսեց ավերել Հայքը, **Քազը**, ուր փոքրիկ երեխաներին նույնիսկ կոտորում էր...»):

ԺԳ դարի 30-ական թվականներին՝ Շամքորը գրավելուց հետո, մոնղոլ-թաթարները՝ զորավար Մոլար Նուիմի գլխավորությամբ, հիմնականում առանց որևէ դիմադրության հանդիպելու, նվաճում են Վահրամ Գագեցու իշխանության ներքո գտնվող գավառները և բերդերը³⁰⁸⁵: Որոշ ժամանակ անց Վահրամ Գագեցին կարողանում է վերադարձնել իր տիրույթները, որոնց մեջ էր նաև Քազը. «Եւ ապա եկեալ (Վահրամ Գագեցին - Ս.Կ.) առնոյր զառեալն ի նոցանէ գրդեակս և զգաւառն՝ որ սեփական լեալ էր նոցա ի հայրենեաց. որ և զամենայնն առեալ էին զՏավուշ, զԿաժարեթ, զՏէրունականն, զԵրզնանքն, զՄաժմաբերդ՝ որ էր Կիւրիկեանց Ասխարթանայ, զՆոր բերդ՝ որ էր Վասակայ թագաւորագինն, և զՔաւազինն անմարտչելի ամրոց, և **զՔազ** անուանի բերդ, և գաւառ...»³⁰⁸⁶:

Հայտնի է, որ մոնղոլների կողմից գերեզմարված և աճուրդի հանված Վանական վարդապետ Տավուշեցին ազատ է արձակվել միայն Գագ բերդի բնակիչների փրկագին վճարելուց հետո³⁰⁸⁷:

3085. Հաւաքումն Պատմութեան **Վարդանայ վարդապետի**, էջ 144: **Կիրակոս Գանձակեցի**, էջ 243:

3086. Հաւաքումն Պատմութեան **Վարդանայ վարդապետի**, էջ 145: **Կիրակոս Գանձակեցի**, էջ 163 («Առին և նոքա բազում գաւառս ի պարսից, և զբերդս ամուրս՝ զԿարդման, զՔարհերձ, և զԵրզնվանք, զՏավուշ, զԿաժարեթ, և զՏէրունական, զՔազ, և զՇամքոր քաղաք ի նեղ էարկ, գոր յետոյ էառ որդի նորա Վահրամ, հայր Սաղապուդին, պապն Վահրամայ և Ջաքարէի և Բանէի»):

3087. **Կիրակոս Գանձակեցի**, էջ 252:

1242 թ. հիշվում են Գագի տեր Վահրամ Գագեցին և որդին՝ Աղբուղան, որոնք հայ և վրաց այլ իշխանների հետ աջակցել են մոնղոլներին Հարավային Հայաստանը նվաճելուն, Կարինը գրավելուց հետո փրկագնել են բազմաթիվ քրիստոնյաների, գնել հայկական ձեռագրեր և նվիրել Հյուսիսային Հայաստանի հոգևոր հաստատություններին³⁰⁸⁸:

1243 թ. հիշվում է Վահրամ Գագեցու որդի Աղբուղան, որը մասնակցել էր Իկոնիայի սուլթանի զորքերի դեմ Չմանկատուկում մղված ճակատամարտին. «Տերն **Գագայ**, որդին մեծին Վահրամայ, բռնն Բլուզ Չաքարեի, Աղբուղայ անուն, քաջապետ մարտուցեալ ընդդեմ զօրու սուլտանին...»³⁰⁸⁹:

ԺԳ դարի 2-րդ կեսից պատմական աղբյուրներում բերդի վերաբերյալ որևէ հիշատակության չենք հանդիպել:

Տեղագրական նկարագրություն. ԺԹ դարավերջին ակննատեսը թողել է բերդի հետևյալ նկարագրությունը. «Գագ սարիս գագաթի եզերներով պարիսպ ձգուած է վաղուց եւ ձեւացրած մի անմատչելի բերդ, զի առանձնացած է սարս: Բաւական ամուր է բերդս, ափսոս, որ ջուր չունի իւր մէջ, վասն որոյ փորուած են մի քանի վիմափոր աւազաններ, որք բազմիցս լի են լինում անձրեւաջրով: Համարեա թէ 20-ից աւելի վիմափոր այրեր կան յատկապէս պատրաստուած, որք ի հնումն գուցէ ծառայած են իբրեւ զօրանոց, յորոց մի քանիսն ունին երդիկներ»³⁰⁹⁰:

ԴԵՄԻՐՉԻԼՅԱՐ

Գտնվում է շրջկենտրոնից 26 կմ հյուսիս-արևմուտք՝ Կուր գետի աջ ափին, ծովի մակերևույթից 250-280 մ բարձրության վրա:

Թրքաբնակ գյուղը հիմնվել է խորհրդային տարիներին:

ԴԵՄԻՐՉԻԼՅԱՐ

Գտնվում է շրջկենտրոնից 8 կմ արևմուտք՝ Ոսկեպար գետի աջ ափին, ծովի մակերևույթից 370-410 մ բարձրության վրա:

Ներկայիս թրքաբնակ գյուղը գոյացել է հայաթափ հին գյուղատեղիում ԺԹ դարավերջին:

Բնակչության թվաքանակի վիճակագրությունը սակավաթիվ տվյալներով ներկայացնում է հետևյալ պատկերը.

տարեթիվ	տուն	արական	իգական	միասին
1886 ³⁰⁹¹	85	283	157	440
1908 ³⁰⁹²				493

3088. Նույն տեղում, էջ 280:
 3089. **Գրիգոր Ալկնդրցի**, էջ 28-29:
 3090. **Քարխոտաբեանց Մ.**, Արցախ, էջ 396: Գագ բերդի մասին տե՛ս նաև **Յովհաննեսեան Հ. Մ.**, նշվ. աշխ., էջ 487-492:
 3091. “Свод...”, с. 146-147.
 3092. “Кавказский календарь на 1910 г.”, с. 239.

1914 ³⁰⁹³	495
1977 ³⁰⁹⁴	1111

ԴՅՈՒԶՂՇԼԱՂ (ԴՅՈՒԶԽԱԼՖԱԼՈՒ)

Գտնվում է շրջկենտրոնից 8 կմ հյուսիս՝ Աղստև գետի ձախ ափից 2 կմ հեռու, ծովի մակերևույթից 320-330 մ բարձրության վրա:

Ներկայիս գյուղը գոյացրել են ԺԹ դարավերջին նստակեցության անցած թուրք խաշնարած ցեղերը: Բնակչության թվաքանակը վիճակագրական աղբյուրներում ճշտորեն հաշվառվել է միայն նստակեցության անցնելուց հետո, ընդ որում՝ ինչպես 1908 թ.³⁰⁹⁵, այնպես էլ 1914 թթ. նորահիմն գյուղում արձանագրվել է 225 շունչ³⁰⁹⁶, մինչդեռ թափառական կյանք վարելիս, բազմակի արձանագրվելով, արհեստականորեն ուռճացված տվյալներ են գրանցվել (օրինակ՝ 1886 թ., 62 տուն՝ 390 բնակիչ՝ 220 ար., 170 իգ.)³⁰⁹⁷:

ԵՆԻԳՅՈՒՆ

Գտնվում է շրջկենտրոնից 8 կմ հյուսիս-արևելք: Հիմնվել է խորհրդային տարիներին: 1980 թ. ուներ 1106 բնակիչ³⁰⁹⁸:

ԵՆԻՋԵՆԴ

Գտնվում է շրջկենտրոնից 13 կմ հյուսիս-արևելք՝ ծովի մակերևույթից 310 մ միջին բարձրության վրա:

Հիմնվել է խորհրդային տարիներին: 1980 թ. ուներ 1859 բնակիչ³⁰⁹⁹:

ԶԵԼԻՄԽԱՆ

Գտնվում է շրջկենտրոնից 13 կմ հյուսիս-արևելք՝ ծովի մակերևույթից 300-310 մ բարձրության վրա:

Հիմնվել է խորհրդային տարիներին:

ԷՅՆԱԼԻ

Գտնվում է շրջկենտրոնից 12 կմ արևելք: Գոյացել է խորհրդային տարիներին:

ԹԱԹԼԻ

Գտնվում է շրջկենտրոնից 10 կմ հարավ-արևմուտք՝ Հախում գետի ձախ ափին, ծովի մակերևույթից 500-540 մ բարձրության վրա:

Հիմնել են ԺԹ դարավերջին նստակեցության անցած խաշնարածները, որոնք 1886 թ. հիշվում են իբրև թաթեր, ապա 1914 թ.՝ թաթարներ (հետագայի

3093. “Кавказский календарь на 1915 г.”, с. 117.
 3094. «ԱՄՀ», հ. 3, էջ 406:
 3095. “Кавказский календарь на 1910 г.”, с. 250.
 3096. “Кавказский календарь на 1915 г.”, с. 123.
 3097. “Свод...”, с. 146-147.
 3098. «ԱՄՀ», հ. 5, էջ 118:
 3099. Նույն տեղում, էջ 118:

աղբերջանցիներ): Բնակչության թվաքանակի վիճակագրությունը սակավաթիվ տվյալների համադրումով ներկայացնում է հետևյալ պատկերը.

տարեթիվ	տուն	արական	իգական	միասին
1886 ³¹⁰⁰	229	806	518	1324
1914 ³¹⁰¹				940

ԽԵՅՐԻՍԼԻ

Գտնվում է շրջկենտրոնից 22 կմ հարավ-արևմուտք՝ ծովի մակերևույթից 660-700 մ բարձրության վրա, արևելյան կողմից գրեթե կից է ՀՀ Տավուշի մարզի Կիրանց գյուղին:

Հաշվի առնելով ՀՀ Իջևան-Նոյեմբերյան մայրուղու ռազմավարական նշանակությունը՝ Ի դարի սկզբներին ծնունդ առած գյուղակը խորհրդային տարիներին աղբերջանական իշխանությունները զուտ քաղաքական նկատառումներով առավել ընդարձակել են:

1886 թ. ունեցել է 75³¹⁰², 1914-ին՝ 78 բնակիչ³¹⁰³:

ԽԻԼԽԻՆԱ (ԽՈՒԼԽԻՆԱ)

Գտնվում է շրջկենտրոնից 10 կմ հյուսիս-արևելք՝ ծովի մակերևույթից 300-305 մ բարձրության վրա:

1914 թ. ունեցել է 311 բնակիչ³¹⁰⁴:

ԿԱՅՍԱՂԼԻ

Գտնվում է շրջկենտրոնից 24 կմ հյուսիս-արևմուտք՝ ծովի մակերևույթից 400-480 մ բարձրության վրա:

Հիմնել են ԺԹ դարի 2-րդ կեսին նստակեցության անցած թուրք խաշնարած ցեղերը: Բնակչության քանակի վերաբերյալ վիճակագրական մի քանի տվյալների համադրումը ներկայացնում է հետևյալ պատկերը.

տարեթիվ	տուն	արական	իգական	միասին
1886 ³¹⁰⁵	108	389	279	668
1914 ³¹⁰⁶				1472
1977 ³¹⁰⁷				1990

ՂԱԶԱԽ

Տեղադրություն. գտնվում է Աղստև գետի աջ ափին՝ ծովի մակերևույթից 350-390 մ բարձրության վրա, արգավանդ դաշտավայրում: Հիմնադրվել է 1880 թ.:

Հիմնադրումը. մինչ քաղաքի հիմնադրումը, ինչպես ասվեց, գավառի վարչամիստը Դաղ-Քյասանան գյուղն էր:

1880 թ. դեկտեմբերի 11-ին Կովկասի փոխարքայի հրամանագրով Աղստև գետի աջ ափին 356 դեսյատին 490 քառ. սաժեն արքունի հողատարածք է հատկացվում ապագա քաղաքի կառուցապատման համար: Հաստատվում է նաև կառուցվելիք քաղաքի հատակագիծը³¹⁰⁸: Արդեն 1883 թ. բնակավայրին շնորհվել էր քաղաքի կարգավիճակ³¹⁰⁹: Սակայն սկզբնական շրջանում նրա զարգացման հեռանկարի նկատմամբ մամուլում թերահավատություն է արտահայտվել. «Մի քանի տարի է միայն, որ այս քաղաքը հիմնարկուել է և հետզհետե վայելուչ տներ և խանութներ բազմանում են. բայց հազի թե այս նոր քաղաքը կարողանայ հաստատուն ապագայ ունենալ. որովհետև ամառնային սաստիկ տաք օդն և վատառողջ ջուրը մի օր կարող են սորան ևս Ջվանշիրի գաւառի Թառքառ աւանի վիճակին հասցնել»³¹¹⁰:

Ջրամատակարարում. Դիլիջան փոխադրվելու բնակիչների մտադրությունը կանխելու նպատակով կառավարությունը 1897 թ. ծրագրել էր խողովակաշարերով ջուր հասցնել Ղազախ³¹¹¹: Նախագծի իրականացումը (ջուրը բնակավայր էր հասցվել 11 վերստ հեռավորությունից) համայնքի վրա նստել էր 23.000 ռուբլի³¹¹²:

Կառուցապատում. 1905 թ. ականատեսը գրել է. «Ներկայումս Ղազախը բաժանված է 26 թաղամասերի, որոնք էլ բաղկացած են 276 տեղամասերից: Դրանցից 156-ը դեռևս ավարտված չեն: Ղազախում կառույցների մեծամասնությունը քարից են, միահարկ, քաղաքային տիպի: Առկա են ուղղափառ և հայ-գրիգորյանական եկեղեցիներ և մուսուլմանական մզկիթ: Քաղաքի կենտրոնում տեղադրված է շուկայի հրապարակը՝ շրջապատված առևտրական կրպակների շարքերով...»³¹¹³:

Հայտնի է, որ նույն թվականին ազգությամբ գերմանացի գավառապետ Առնոլդը «...որպես նախանձախնդիր անձն քաղաքի առաջադիմութեան և լուսավորութեան, դատարկ գետիցների վաճառումով աշխատում է հարստացնել քաղաքը»³¹¹⁴:

3108. “Кавказ”, Тифлис, 1905, N 24, էջ 3:
 3109. «Նոր-Դար», 1886, N 208: Ի դեպ, այլ վկայության համաձայն Ղազախը քաղաքի կարգավիճակ ստացել էր 1909 թ. (Աзербայճանսկայա ՍՍՀ. Ադմինիստրատիվո-տերրիտորիալնոե ձեռնարկ, Բաքու, 1979, ս. 9):
 3110. «Արձագանք», 1886, N 12, էջ 162:
 3111. «Նոր-Դար», 1887, N 53, էջ 1:
 3112. “Кавказ”, Тифлис, 1905, N 24, с. 3.
 3113. Նույն տեղում (բնագրում) “Въ настоящее время Казакъ разбитъ на 26 кварталовъ, въ которыхъ состоитъ 276 участковъ, изъ незастроенныхъ осталось всего 156. Большинство построекъ въ Казакхе каменные, одноэтажные, городского типа. Имеются православная и армяно-григорианскія церкви и магометанская мечеть. Посреди города расположена базарная площадь, окруженная торговыми рядами лавокъ).
 3114. ՀԱԱ, ֆ. 53, ց. 1, գ. 1254, ք. 1:

3100. “Свод...”, с. 150-151.
 3101. “Кавказский календарь на 1915 г.”, с. 187.
 3102. “Свод...”, с. 144-145.
 3103. “Кавказский календарь на 1915 г.”, с. 197.
 3104. “Кавказский календарь на 1915 г.”, с. 197.
 3105. “Свод...”, с. 144-145.
 3106. “Кавказский календарь на 1915 г.”, с. 131.
 3107. «ԱՍՀ», հ. 3, էջ 6:

1905-1906 թթ. հայ-թուրքական ընդհարումներ. առօրյա խնդիրներով կլանված և ինքնապաշտպանության կազմակերպման հարցերն անտեսած դա՛գախաբնակ հայերն այդ օրերին չարաչար պատժվում են՝ կորցնելով այն ամենը, ինչ ունեին: Թուրքերը հրդեհում են Ջաղեթյանցի, Մելիք-Իսրայելյանի, Գուլումյանի, Խաչատրյանի և այլոց տները, թալանում և ավերում եկեղեցին ու դպրոցը: Փախչելով Թիֆլիս և մերձակա հայաբնակ գյուղեր՝ հայ բնակիչները հազիվ կարողանում են ազատել իրենց կյանքը³¹¹⁵:



ՂԱԶԱՍ. Հնագիտական իրեր հայտնաբերված Սարի-թափա բլրից

Հնագիտական հուշարձան. Ղազախ քաղաքի արևմտյան եզրին, աղյուսի գործարանի տարածքում, Սարի-թափա բլրի շրջանում Ադրբեջանի ԳԱ Կովկասյան հնագիտական արշավախումբը (ղեկ. Ի. Նարիմանով) 1956-1957 թթ. պեղումներ է իրականացրել բնակատեղիում: Գտածոների ուսումնասիրությունը ցույց է տվել, որ հնավայրը վերաբերում է մ.թ.ա. առաջին հազարամյակի սկզբին³¹¹⁶:

Բնակչություն. հայերն այստեղ բնակություն են հաստատել քաղաքի հիմնադրման հենց սկզբից:

3115. Ա.Ռ. Հայ-թուրքական ընդհարումները Կովկասում (1905-1906 թ.), Երևան, 1907, էջ 360:

3116. Нариманов И., Археологические раскопки на поселении холма Сарытепе (1956-1957 гг.), «Известия Академии наук Азербайджанской ССР», 1959, N 3, с. 31-43.

Իբրև փոստային կայարան՝ Ղազախը վաճառական տարրի համար նկատվել է հարմար գործատեղի. արդեն 1885 թ., հանձինս հիշյալ բնագավառի գործավորների, նրանց մի նշանակալի մասը հայեր էին. «Բնակչաց մեծամասնությունը կազմում են շատ կողմերից եկած հայ և օտար վաճառականներ...»³¹¹⁷: Նորաբնակների թվում կային և՛ քաղաքացիներ և՛ գյուղացիներ. «Ժողովուրդը մեծաւ մասամբ, Շուշուց և մօտակա գիւղօրայքից են վերաբնակուած և պարապում են զանազան արհեստներով և վաճառականութեամբ»³¹¹⁸:

Բնակչության թվաքանակին վերաբերող վիճակագրական տվյալների համադրումը ներկայացնում է հետևյալ պատկերը.

տարեթիվ	տուն	արական	իգական	միասին
1890 ³¹¹⁹	50	120	110	230
1895 ³¹²⁰		248	114	362
1897 ³¹²¹	60			
1900 ³¹²²		300	150	450
1902 ³¹²³		190	151	341
1917 ³¹²⁴	60			320

1905 թ. Ղազախի բնակչությունը կազմել է 3380 շունչ (հիմնականում՝ թուրքեր, ապա՝ հայեր, ավելի քիչ ռուսներ)³¹²⁵:

Աղոթատուն. մինչ հայոց եկեղեցի հիմնելը Ղազախում կառուցվում է աղոթատուն: Շինարարական աշխատանքներն սկսվում են 1885 թ. և ավարտվում 1887 թ.³¹²⁶: Հայտնի է, որ 1886 թ. աղոթատունը (լրատվական հաղորդագրություններում հիշվում է իբրև եկեղեցի) կիսով չափ կառուցված էր. «Տեղիս արժ. հայր Աբգարիոս Տէր Յարութիւնեանի անխոնջ աշխատութեամբը արդէն Ղազախի եկեղեցու պատերը բոլորովին աւարտուած են, սակայն տանիքը ծածկելու համար հարկաւոր է առնուազն 300-500 լուրի»³¹²⁷:

1890 թ. բաբվարնակ Եղիսաբեթ Սարգսյանցն ու եղբայրը՝ անտառապետ Գրիգոր Յուզբաշյանցը, նախաձեռնել են աղոթատան վերաշինության գործը, որն օծվում է նույն թվականի հոկտեմբերի 29-ին³¹²⁸:

Աղոթատունն իր նպատակին ծառայում է մինչև եկեղեցու կառուցումը (1901 թ.)³¹²⁹:

3117. «Նոր-Դար», 1885, N 58, էջ 1:

3118. «Արձագանք», 1897, N 35, էջ 3:

3119. Բարխուտարեանց Մ., Արցախ, էջ 60:

3120. «Արձագանք», 1895, N 19, էջ 3:

3121. «Արձագանք», 1897, N 35, էջ 3:

3122. ՀԱԱ, ֆ. 53, ց. 1, գ. 3905, ք. 28:

3123. ՀԱԱ, ֆ. 53, ց. 1, գ. 3907, ք. 27-28:

3124. Ավետիսյան Մ. Մ., նշվ. հոդվ., էջ 167:

3125. «Кавказ», Тифлис, 1905, N 24, с. 3.

3126. «Նոր-Դար», 1887, N 192, էջ 3: Նաև՝ «Նոր-Դար», 1887, N 210, էջ 2:

3127. «Նոր-Դար», 1886, N 208:

3128. «Արձագանք», 1890, N 174, էջ 2:

3129. ՀԱԱ, ֆ. 53, ց. 1, գ. 1254, ք. 6:



ՂԱԶԱՆՍ. Սրբ. Վարդան եկեղեցի (Լուս. Ս. Դարչինյանի)

1907 թ. Ղազախի ծխականների համախոսական որոշման մեջ նշված է, որ «...հարկատու է մեր հին աղօթատունը վերանորոգել և դնել դպրոցի տրամադրության տակ»³¹³⁰:

Սրբ. Վարդան եկեղեցի. դեռևս 1880-ական թվականների սկզբներին տեղի հայությանը հուզել է եկեղեցի ունենալու գաղափարը: 1885 թ. այդ նպատակն իրագործելու ակնկալիքով հանգանակություն էր սկսվել. «...ժողովրդականք եկեղեցի ունենալու կարիք գգալով արդեն ձեռնարկուած է նրա (եկեղեցու) կառուցման օգտին գումար ժողովելու...»³¹³¹: Սակայն շուտով հայտնվում է այն անձը, որը պատրաստ էր սեփական ծախսով եկեղեցի կառուցել. «...գանձակեցի Մազի Ղազարեանցը դիմել է խնդիրքով Թիֆլիսի քեմի առաջնորդին, որ սա թոյլ տայ իրեն Ղազախի եկեղեցին իր հաշուով շինելու: Եկեղեցու ծախսի համար հարկատու է առնուազն 5000 ռուբլի: Թէ քահանան և թէ ժողովուրդը անսահման ուրախ են, որ շուտով մի փառատուր եկեղեցի կունենան»³¹³²:

1889 թ. հունիսի 17-ին օծվում է եկեղեցու հիմքը³¹³³, և Մակի (Մկրտիչ) Ջաղեթյանցը սկսում է շինարարությունը: Սակայն մեկ տարի անց՝ 1890 թ. հուլիսի 22-ին, նա վախճանվում է³¹³⁴ գործի շարունակությունն ավանդելով որդուն՝ Ալեքսանդրին: Հայտնի է, որ հետագա մի քանի տարիներին՝ 1890³¹³⁵, 1891³¹³⁶, 1895 թթ. («...այժմ կառուցանում է մեկ փառատուր եկեղեցի՝ պ. Ջաղաթեանցի հաշուով...»)³¹³⁷ և մինչև շինարարության ավարտը (1901 թ.) աշխատանքներն ընթացել են առանց ընդհատման:

1901 թ. «Ապրիլի 8-ին, նոր կիրակի օրը, մեծ հանդիսով օծվեց Ղազախի նորակառույց հայոց ե-

կեղեցին: Օծման կարգը կատարում է Գանձակի փոխանորդ Անանիա եպիսկոպոսը տասը քահանաներով...»³¹³⁸: Ուշագրավ է նույն օրը 200 հյուրերի պատվին տրված ճաշկերույթի ժամանակ Ալեքսանդր Ջաղեթյանցի արտասանած ճառը. «Հանգուցեալ հայրս, հիմք դնելով ս. Վարդանի անուն եկեղեցուն, չկարողացաւ կենդանութեան ժամանակ աւարտել շինութիւնը. վիճակուած էր նրան միայն 1,5 արշին բարձրացնել հիմքից ու աչքերը յափտեան փակել: Հայրս կտակեց ինձ, որ աւարտեն եկեղեցու շինութիւնը. ես ինքս, ինչ թագցնեմ, այդ ժամանակ սուղ միջոցների տէր էի. բայց յուսալով առ Աստուած, շարունակեցի գործը և, ինչպէս կըտեսնէք տպագրած հաշից, 18.500 ռուբլի ծախսելով իմ սեպհական միջոցներից, աւարտեցի այդ սրբազան շինութիւնը, որն ահա, ձեր առաջ նիւրում եմ հօրս և մորս յիշատակին, խնդրելով ձեզանից միայն մի անկյուն ոսկրներիս համար, իմ շինած եկեղեցու պատի տակ՝ ծնողացս դամբարանի մօտ»³¹³⁹:

Շուտով Վեհափառը օրհնության և գոհունակության կոնդակ է հղում «...յանուն պ. Ալեքսանդրի Մ. Ջաղեթեան վասն շինութեան ծախիւք նորա եկեղեցոյն որ ի Ղազախ...»³¹⁴⁰: Մեկ այլ կոնդակով Ջաղեթյանցների ժառանգներին էլ է թույլատրվում է թաղել եկեղեցու գավթում³¹⁴¹:

1905-1906 թթ. հայ-թուրքական ընդհարումների ժամանակ եկեղեցին ենթարկվել է թալանի:

Հայտնի է, որ 1907-1912 թթ. գրագրություններում դազախցիները ցանկություն են հայտնել վերանորոգել եկեղեցու ցանկապատը (այն պետք է պատրաստվեր կաղնեփայտից, ամրացվեր երկաթաթելով և ունենար երկու դարպաս), որի համար նախատեսված ծախսը կազմում էր 181 ռուբլ.: Այդ աշխատանքների իրականացման համար հաստատվել էր նաև հոգաբարձուների կազմը (Գերասիմ Բարդանյանց, Իվան Ջաղեթյանց և Մատթեոս Բաղդասարյանց)³¹⁴²: Ի վերջո 1912 թ. հոգևոր իշխանությունները թույլտվություն են տվել:

3138. «Մշակ», 1901, N 87, էջ 3:

3139. «Տարագ», 1901, N 19, էջ 220:

3140. «Արարատ», 1901, էջ 264: Նաև՝ ՀԱԱ, ֆ. 56, ց. 18, գ. 421, ք. 4:

3141. «Արարատ», 1901, էջ 478: Ի դեպ, 1916 թ. օգոստոսի 26-ին Քարվանսարայում (այժմ՝ ՀՀ, ք. Իջևան) վախճանված Ալ. Ջաղեթյանցի աճյունն ամփոփվել է Սրբ. Վարդան եկեղեցու գավթում՝ մուտքի մոտ. «Նրա հուղարկավորության հանդեսին մասնակցում էին նաև թուրք աղալարներ և հոգևորականներ, որոնք իրենք պատգամավորներով հավաքվելով հայոց եկեղեցու գավթում, հայտնեցին նույնիսկ իրենց երախտիքը հանգուցյալին և ասացին, որ հանգուցյալը քաղաքի հայոց եկեղեցին կառուցելուց հետո եղել է նաև մեջդի շինության գործին նպաստողներից առաջին անձը» (Խառատյան Հ., Մկրտիչ և Ալեքսանդր Ջաղեթյանցները՝ Ղազախի Սուրբ Վարդանանց եկեղեցու կառուցողներ, «Էջմիածին», 1994, Զ-Է, էջ 96):

3142. ՀԱԱ, ֆ. 53, ց. 1, գ. 1254, ք. 13, 15-18, 21:

3130. Նույն տեղում, ք. 14:

3131. «Նոր-Դար», 1885, N 58, էջ 1:

3132. «Նոր-Դար», 1887, N 46, էջ 3:

3133. «Մշակ», 1889, N 74, էջ 3:20. «Արձագանք», 1890, N 23, էջ 8:

3134. «Արձագանք», 1890, N 23, էջ 8:

3135. «Արձագանք», 1890, N 40, էջ 4:

3136. «Մշակ», 1891, N 51, էջ 3:

3137. «Արձագանք», 1895, N 19, էջ 3:

1918 թ. փետրվարին, երբ Ղազախի հայերը անվտանգության նպատակով հեռացել էին քաղաքից և ապաստանել Քարվանսարայում, Սբ. Վարդան եկեղեցին եկեղեցին թուրք խաժամուժի կողմից ենթարկվել է կողոպուտի: Այդ մասին ծխական քահանա Ջաքարիա Ապրեսյանը գրել է. «...արդեն մարտ ամսին սկսեցին մեզ հասնել լուրեր այն մասին, որ հայոց և ուղղափառ եկեղեցիները ենթարկվել են թալանի և սրբապիղծ վերաբերմունքի մութ, մոլեռանդ մասսաների կողմից: Այս լուրերը համարելով ճշմարտությունից զուրկ, ես սկսեցի հավաքել առավել ճշգրիտ տեղեկություններ, որոնցով ամբողջությամբ հաստատվեց այն ամենը, ինչի մասին խոսվում էր... թալանել են եկեղեցին՝ նախապես ջարդելով ապակիները և կատարելով սրբապիղծ գործողություններ, իսկ այդ ընթացում Ղազախի ղեկավարությունը ոչ մի միջոց չի ձեռնարկել, ակնհայտորեն գտնելով, որ դա իր պարտականությունների շրջանակներից դուրս է...»³¹⁴³:

Քահանա. Ղազախը քահանա չի ունեցել մինչև 1896 թ. ապրիլի 2-ը, երբ քաղաքի համար քահանա է ձեռնադրվել Ջաքարիա Ապրեսյանը (ավարտել է Թիֆլիսի Ներսիսյան դպրոցը և չորս տարի զբաղվել ուսուցչությամբ)³¹⁴⁴ և հովվել ներառյալ 1918 թ.³¹⁴⁵:

Ռուսաց եկեղեցի և թուրքական մզկիթ. հայտնի է, որ արդեն 1884 թ. Ղազախում արձարծվել է օրթորքս եկեղեցի կառուցելու հարցը³¹⁴⁶: 1905 թ. քաղաքն արդեն ուներ ոչ միայն ռուսական եկեղեցի, այլև՝ թուրքական մզկիթ³¹⁴⁷: Վերջինս կառուցվել է 1899 թ. և հայտնի է Իսրաֆիլ-աղայի մզկիթ անունով³¹⁴⁸:

Հայոց կրթօջախներ.

Արական դպրոց. հիմնադրման ստույգ տարեթիվն անհայտ է, սակայն 1873 թ. գործել է և ունեցել 1 ուսուցիչ, 57 աշակերտ³¹⁴⁹: Դրանից հետո մինչև

1895 թ., կրթօջախի գործունեության վերաբերյալ տվյալներ չունենք: 1895-ին Ղազախում գործել է արական դպրոց³¹⁵⁰: Հավանաբար խոսքը վերաբերում է Ալեքսանդր Ջաղեթյանցի հիմնած դպրոցին³¹⁵¹:

Օրիորդաց դպրոց. այս դպրոցի գործունեության մասին միակ տեղեկությունը վերաբերում է 1873 թ., երբ ունեցել է 1 ուսուցչուհի և 7 աշակերտուհի³¹⁵²:

Երկսեռ դպրոց. դպրոցի գործունեությանը վերաբերող վավերագրերի ուսումնասիրությունը և ըստ ժամանակագրության դասակարգումը ներկայացնում է հետևյալ պատկերը.

տարեթիվ	այլ տեղեկ.	ուսուցիչ	աշ-կերտ	աշ-ուհի	ընդամենը
1894 ³¹⁵³		2	17	8	25
1907/08 ³¹⁵⁴	միդասյա		16	15	31
1908/09 ³¹⁵⁵		2	33	25	58
1911/12 ³¹⁵⁶	քառամյա	1	17	12	29
1914 ³¹⁵⁷					37

Հայտնի է, որ 1905-106 թթ. հայ-թուրքական ընդհարումների ընթացքում դպրոցը ևս զերծ չի մնացել կողոպուտից, և 1907 թ. «...թալանի ենթարկուած ծխական ուսումնարանի շինութիւնը նորոգելու և նոր սեղան-նստարան ու ամեն կահ-կարասիք պատրաստելու համար» գյուղի հասարակությունը դիմել է հոգևոր իշխանություններին³¹⁵⁸:

ՂԱԶԱՆԻ ԲԵՅԼԻ

Գտնվում է շրջկենտրոնից 9 կմ հյուսիս-արևմուտք՝ ծովի մակերևույթից 340 մ միջին բարձրության վրա:

Հիմնվել է ԺԹ դարի սկզբներին: 1886 թ. Ղազախբեյլի թափառական հասարակությունը բաղկացած է եղել 60 ընտանիքից (277 շունչ)³¹⁵⁹, 1908-ին՝ 166³¹⁶⁰, 1914 թ. ուներ 175 բնակիչ³¹⁶¹:

ՂԱՐԱՀԱՍԱՆԼԻ

Գտնվում է շրջկենտրոնից 6 կմ հյուսիս-արևելք՝ ծովի մակերևույթից 320-330 մ բարձրության վրա:

1886 թ. ունեցել է 42 տուն՝ 247 շունչ (130 ար., 117 իգ.)³¹⁶², 1914-ին՝ 286 բնակիչ³¹⁶³:

3143. Նշվ. փաստաթղթերի ժողովածուն, նույն տեղում (բնագրում՝ «...уже в марте месяце стали до нас доходить слухи о том, что армянская и православная церковь подверглись разграблению и кошунственному отношению со стороны фанатично настроенных масс. Считая эти слухи лишены правдоподобности, я стал наводить более точные справки, коими вполне подтвердилось все то, что до этого говорилось... разграбили церковь, предварительно выломав окна и совершив кошунственные действия, а казахская администрация в это время никаких мер не принимала, считая это, очевидно, вне круга своих обязанностей...»).

3144. «Արձագանք», 1897, N 35, էջ 3:

3145. ՀԱԱ, ֆ. 53, ց. 1, գ. 1079, ք. 3: Նաև՝ «Հայերի կոտորածները Բաքվի և Ելիզավետպոլի նահանգներում. 1918-1920 թթ.» փաստաթղթերի և նյութերի ժողովածու, Երևան, 2003, էջ 69:

3146. «Նոր-Դար», 1888, N 52, էջ 2:

3147. «Кавказ», Тифлис, 1905, N 24, էջ 3:

3148. **Փաղալաև Յ.Ս.**, նշվ. աշխ., էջ 433:

3149. **Խորոյան Ս.**, նշվ. աշխ., էջ 492:

3150. «Արձագանք», 1895, N 19, էջ 3:

3151. «Մշակ», 1916, N 216: Ի դեպ, դպրոցի հետագա գործունեության համար բարեգործ Ա. Ջաղեթյանը դպրոցին կտակել էր մաս որոշակի գումար:

3152. **Խորոյան Ս.**, նույն տեղում:

3153. ՀԱԱ, ֆ. 53, ց. 1, գ. 3896, ք. 34; գ. 3895, ք. 99:

3154. ՀԱԱ, ֆ. 35, ց. 1, գ. 372, ք. 1: Տե՛ս նաև **Խորոյան Ս.**, նշվ. աշխ., էջ 492:

3155. ՀԱԱ, ֆ. 57, ց. 2, գ. 1849, ք. 18: Նաև՝ ֆ. 35, ց. 1, գ. 434, ք. 1:

3156. ՀԱԱ, ֆ. 35, ց. 1, գ. 682, ք. 58: **Խորոյան Ս.**, նշվ. աշխ., էջ 492:

3157. **Խորոյան Ս.**, նշվ. աշխ., էջ 492:

3158. ՀԱԱ, ֆ. 53, ց. 1, գ. 1254, ք. 13:

3159. «Свод...», с. 150-151.

3160. «Кавказский календарь на 1910 г.», с. 266.

3161. «Кавказский календарь на 1915 г.», с. 131.

3162. «Свод...», с. 146-147.

3163. «Кавказский календарь на 1915 г.», с. 134.

ՂԱՐԱՓՈՓԱԽ

Գտնվում է Աղստև գետի աջ ափին՝ Ղազախ քաղաքին կից հյուսիսարևելյան կողմից:

1864 թ. Ղարափափախը չի ունեցել նստակյաց բնակչություն³¹⁶⁴: Գյուղը գոյացել է ԺԹ-ի դարերի սահմանագլխին: Բնակչության թվաքանակին վերաբերող վիճակագրական սուղ տվյալները ներկայացնում են հետևյալ պատկերը.

տարեթիվ	տուն	արական	իգական	միասին
1886 ³¹⁶⁵	44	147	135	282
1907 ³¹⁶⁶				299
1914 ³¹⁶⁷				309

ՂՁՂ-ՀԱՋԻԼԻ

Գտնվում է շրջկենտրոնից 16 կմ արևմուտք՝ Ոսկեպար գետի աջ ափին, ծովի մակերևույթից 590-640 մ բարձրության վրա:

Հայտնի է, որ ԺԹ դարավերջին մի քանի ձմեռոցներում տեղակայված Ղզղ-Հաջիլին պատկանել է թուրք կալվածատերերի³¹⁶⁸:

Ներկայիս գյուղը գոյացել է ԺԹ դարավերջին: Բնակչության թվաքանակին վերաբերող վիճակագրական սուղ տվյալները ներկայացնում են հետևյալ պատկերը.

տարեթիվ	տուն	արական	իգական	միասին
1886 ³¹⁶⁹	56	161	125	286
1907 ³¹⁷⁰				390
1914 ³¹⁷¹				402

ՂԱՂ-ՔՅԱՍԱՍԱՆ

Գտնվում է շրջկենտրոնից 16 կմ հյուսիսարևելք՝ Կուր գետի աջ ափին, ծովի մակերևույթից 200-205 մ բարձրության վրա:

Ներկայիս գյուղը բաժանված է երկու մասերի, որոնք նախկինում եղել են առանձին գյուղեր՝ Վերին Դրաղ-Քյասաման և Ներքին Դրաղ-Քյասաման անուններով: Դրանց բնակչության թվաքանակին վերաբերող վիճակագրական տվյալները ևս ժամանակին ցույց են տրվել առանձին: Վերինը 1886 թ. ունեցել է 342 ընտանիք, 2014 բնակիչ (1166 ար., 848 իգ.)³¹⁷², 1908-ին՝ 1833³¹⁷³, 1914-ին՝ 2488 բնակիչ³¹⁷⁴: Ներքինը 1886 թ. բաղկացած է եղել 253 ընտանիքից և 1291 անձից (753 ար., 538 իգ.)³¹⁷⁵,

1908-ին՝ 1537³¹⁷⁶, 1914-ին՝ 1546 բնակիչ³¹⁷⁷: 1977 թ. գյուղական մեկ հասարակության մեջ միավորված Դրաղ-Քյասամանն ուներ 1306 բնակիչ³¹⁷⁸:

ՂՐԸՆԼԻ

Գտնվում է շրջկենտրոնից 13 կմ արևելք:

Հիմնվել է Ի դարի սկզբներին: 1914 թ. ունեցել է 81 բնակիչ³¹⁷⁹:

ՂՈՒՇՉԻ-ԱՅՐՈՒՄ

Գտնվում է շրջկենտրոնից 22 կմ արևմուտք՝ ծովի մակերևույթից 820-900 մ բարձրության վրա:

Հայաթափ հին գյուղատեղիում խաշնարած թուրքերի այրում ցեղախումբը նստակեցության է անցել ԺԹ դարավերջին: Հայտնի է, որ տակավին 1864 թ. Ղուշի-Այրումը նստակյաց բնակչություն չի ունեցել: Ընդ որում գյուղի 176 ընտանիքից բաղկացած թափառական համայնքը ցրված է եղել ոչ միայն զավառով մեկ, այլև մինչև իսկ հարևան երկրում. «Այստեղից 20 վերստ հեռու ապրում են 4 տուն, էլ հեռու 15 վերստ՝ 3 տուն, ևս 30 վերստ հեռու՝ 1 տուն, 10 վերստ էլ հեռու՝ 12 տուն, Ղարաբաղում՝ 3 տուն, Պարսկաստանում՝ 2 տուն: Այդպես շարունակում է անվանապես հաշվել բոլորին, մինչև որ լրանա 176 տունը...»³¹⁸⁰:

1886 թ. ունեցել է 59 ընտանիք, 326 շունչ (221 ար., 105 իգ.)³¹⁸¹, 1908-ին՝ 444³¹⁸², 1914-ին՝ 462 բնակիչ³¹⁸³:

ՍԱԶԱՍԼԻ

Գտնվում է շրջկենտրոնից 20 կմ արևմուտք՝ Ոսկեպար գետի ձախ ափին, ծովի մակերևույթից 650-700 մ բարձրության վրա:

Հայաթափ գյուղատեղիում ներկայիս թրքաբնակ գյուղը գոյացել է ԺԹ դարավերջին: Բնակչության թվաքանակին վերաբերող վիճակագրական հայտնի տվյալները ներկայացնում են հետևյալ պատկերը.

տարեթիվ	տուն	արական	իգական	միասին
1886 ³¹⁸⁴	25	62	47	109
1908 ³¹⁸⁵				243
1914 ³¹⁸⁶				245

3164. **Мевес В.**, Очерки Елисаветопольского уезда, “Кавказ”, 1865, N 85, с. 420.
 3165. “Свод...”, с. 144-145.
 3166. “Кавказский календарь на 1910 г.”, с. 276.
 3167. “Кавказский календарь на 1915 г.”, с. 136.
 3168. ՀԱԱ, ֆ. 93, ց. 1, գ. 388, ք. 18-19, 25-26, 28-30, 39-40:
 3169. “Свод...”, с. 82-83.
 3170. “Кавказский календарь на 1910 г.”, с. 287.
 3171. “Кавказский календарь на 1915 г.”, с. 141.
 3172. “Свод...”, с. 148-149.
 3173. “Кавказский календарь на 1910 г.”, с. 298.
 3174. “Кавказский календарь на 1915 г.”, с. 146.
 3175. “Свод...”, с. 148-149.

3176. “Кавказский календарь на 1910 г.”, с. 298.
 3177. “Кавказский календарь на 1915 г.”, с. 146.
 3178. «ԱՄՀ», հ. 3, էջ 164:
 3179. “Кавказский календарь на 1915 г.”, с. 142.
 3180. **Мевес В.**, Очерки Елисаветопольского уезда, “Кавказ”, 1865, N 85, стр. 420 (բնագրում “Верст за 20 отсюда живут 4 дыма, дальше верст 15 живут 3 дыма; дальше, верст 30 в сторону, живет 1 дым; дальше, верстах в 10, живут 12 дымов; в Карабахе 3 дыма, в Персии 2 дыма. И так продолжает высчитывать всех поименно, пока не составитя 176 дымов...”).
 3181. “Свод...”, с. 148-149.
 3182. “Кавказский календарь на 1910 г.”, с. 303.
 3183. “Кавказский календарь на 1915 г.”, с. 149.

ՄԱՐԶՍՈՎԿԱ

Գտնվում է շրջկենտրոնից 9 կմ հյուսիս-արևելք: Գոյացել է խորհրդային տարիներին: 1981 թ. ունեցել է 1517 բնակիչ³¹⁸⁷:

ՄՈՒԼԱԶԱՖԱՐԼԻ

Գտնվում է շրջկենտրոնից 9 կմ հյուսիս-արևելք: Գոյացել է Ի դարի սկզբներին:

ՄՈՒՍԱԶԵՅ (ԽԱՆՈՒԽԼԱՐ ՄԵԾ)

Գտնվում է շրջկենտրոնից 5 կմ հարավ-արևմուտք՝ Աղստև գետի աջ ափին, ծովի մակերևույթից 400-420 մ բարձրության վրա:

Գյուղի տարածքում է գտնվում «Դիտավան» պահակատուն-աշտարակը (ԺԸ դ.): 1908 թ. ունեցել է 258³¹⁸⁸, 1914-ին՝ նույնքան բնակիչ³¹⁸⁹:

ՅԱՐԱԳՈՒԼՈՒ

Գտնվում է շրջկենտրոնից 9,5 կմ հարավ-արևելք՝ Հախում գետի ձախ ափին՝ կից ՀՀ պետական սահմանին և Թաթլի գյուղին:

1908 թ. ունեցել է 151³¹⁹⁰, 1914-ին՝ 120 բնակիչ³¹⁹¹:

ՅՈՒԽԱՐԻ-ԱՍԿԻՓԱՐԱ (ՀԻՆ, ՎԵՐԻՆ ՈՍԿԵՊԱՐ)

Գտնվում է շրջկենտրոնից 28 կմ արևմուտք՝ Ոսկեպար գետի ձախ ափին, ծովի մակերևույթից 780-850 մ բարձրության վրա:

Հայաթափ հին գյուղատեղիում խաշնարած թուրք ցեղերը հանգրվանել են ԺԹ դարավերջին: Բնակչության թվաքանակին վերաբերող վիճակագրական սուղ տվյալների համադրումը ներկայացնում է հետևյալ կերպ.

տարեթիվ	տուն	արական	իգական	միասին
1886 ³¹⁹²	33	114	88	202
1914 ³¹⁹³				320
1980 ³¹⁹⁴				593

Եկվոր տարրից գյուղը ազատագրվել է արցախյան ազատամարտի ընթացքում և մտնում է Տավուշի մարզի մեջ:

Գյուղի տարածքում պահպանվել են բերդի, վանական համալիրի (ԺԲ-ԺԳ դդ.), դիտակետ-աշտա-

րակի (ԺԵ դ.), ստորգետնյա գաղտնուղու (ԺԴ դ.) ավերակներ և միջնադարյան 3 կամուրջ:

ՅՈՒԽԱՐԻ-ՍԱԼԱՀԼԻ

Գտնվում է շրջկենտրոնից 19 կմ հյուսիս-արևմուտք՝ Կուր գետի աջ ափից հազիվ 0,5 կմ հեռավորության վրա, ծովի մակերևույթից 230-240 մ բարձրության վրա:

Գյուղը գոյացել է ԺԹ դարավերջին: Բնակչության թվաքանակին վերաբերող վիճակագրական մի քանի տվյալները ներկայացնում են հետևյալ պատկերը.

տարեթիվ	տուն	արական	իգական	միասին
1886 ³¹⁹⁵	345	1186	925	2111
1908 ³¹⁹⁶				3030
1914 ³¹⁹⁷				3529
1980 ³¹⁹⁸				2419

ՇԸԽԼԻ-1

Գտնվում է շրջկենտրոնից 28 կմ հյուսիս-արևմուտք՝ Կուր գետի աջ ափին, ծովի մակերևույթից 275-290 մ բարձրության վրա:

Բնակչության թվաքանակին վերաբերող վիճակագրական սուղ տվյալների համադրումը ներկայացնում է հետևյալ պատկերը.

տարեթիվ	տուն	արական	իգական	միասին
1886 ³¹⁹⁹	325	1176	881	2057
1908 ³²⁰⁰				2400
1914 ³²⁰¹				2570
1977 ³²⁰²				2209

Գյուղում պահպանվել է ԺԹ դարերով թվագրվող 3 դամբարան:

ՇԸԽԼԻ-2

Գտնվում է շրջկենտրոնից 33 կմ հյուսիս-արևմուտք՝ Կուր գետի աջ ափին, ծովի մակերևույթից 270-300 մ բարձրության վրա:

Թրքարնակ գյուղը գոյացել է ԺԹ դարի 2-րդ կեսին: Բնակչության թվաքանակին վերաբերող վիճակագրական սուղ տվյալների համադրումը ներկայացնում է հետևյալ պատկերը.

տարեթիվ	տուն	արական	իգական	միասին
1886 ³²⁰³	318	1126	778	1904
1908 ³²⁰⁴				1867
1914 ³²⁰⁵				2034
1979 ³²⁰⁶				3027

3184. "Свод...", с. 144-145.
 3185. "Кавказский календарь на 1910 г.", с. 312.
 3186. "Кавказский календарь на 1915 г.", с. 153.
 3187. «ԱՄՀ», հ. 6, էջ 373:
 3188. "Кавказский календарь на 1910 г.", с. 204.
 3189. "Кавказский календарь на 1915 г.", с. 99.
 3190. "Кавказский календарь на 1910 г.", с. 430.
 3191. "Кавказский календарь на 1915 г.", с. 214.
 3192. "Свод...", с. 144-145.
 3193. "Кавказский календарь на 1915 г.", с. 85.
 3194. «ԱՄՀ», հ. 5, էջ 187:

3195. "Свод...", с. 150-151.
 3196. "Кавказский календарь на 1910 г.", с. 357.
 3197. "Кавказский календарь на 1915 г.", с. 177.
 3198. «ԱՄՀ», հ. 5, էջ 187:
 3199. "Свод...", с. 152-153.
 3200. "Кавказский календарь на 1910 г.", с. 423.
 3201. "Кавказский календарь на 1915 г.", с. 211.
 3202. «ԱՄՀ», հ. 2, էջ 186:
 3203. "Свод...", с. 152-153.
 3204. "Кавказский календарь на 1910 г.", с. 423.
 3205. "Кавказский календарь на 1915 г.", с. 211.
 3206. «ԱՄՀ», հ. 4, էջ 413:

Գյուղում պահպանվել է ԺԹ դարավերջին կառուցված դամբարան (քյումբազ):

ՉԱՅԼԻ-ԿՈՍՈՒՆԱ

Գտնվում է շրջկենտրոնից 6 կմ արևմուտք: Գոյացել է խորհրդային տարիներին:

ՉԱՅԼԻ-ՔՈՍԱԼԱՐ

Գտնվում է շրջկենտրոնից 6 կմ հյուսիս՝ ծովի մակերևույթից 380-420 մ բարձրության վրա:

Ներկայիս թրքաբնակ գյուղը գոյացել է ԺԹ դարի 2-րդ կեսին: Բնակչության թվաքանակին վերաբերող վիճակագրական սակավաթիվ տվյալները ներկայացնում են հետևյալ պատկերը.

տարեթիվ	տուն	արական	իգական	միասին
1886 ³²⁰⁷	134	495	276	771
1914 ³²⁰⁸				747
1986 ³²⁰⁹				5492

ՋԱՆԱԼԻ

Գտնվում է շրջկենտրոնից 3,5 կմ հյուսիս-արևմուտք՝ ծովի մակերևույթից 380-390 մ բարձրության վրա:

Բնակչության թվաքանակին վերաբերող վիճակագրական սուղ տվյալների համադրումը ներկայացնում է հետևյալ պատկերը.

տարեթիվ	տուն	արական	իգական	միասին
1886 ³²¹⁰	38	146	112	258
1908 ³²¹¹				102
1914 ³²¹²				103

ՋԱՖԱՐԼԻ

Գտնվում է շրջկենտրոնից 12 կմ հարավ-արևմուտք՝ Աղստև գետի (այժմ՝ ջրամբարի) ձախ ակունքի մակերևույթից 480-510 մ բարձրության վրա:

Բնակչության թվաքանակին վերաբերող վիճակագրական սուղ տվյալների համադրումը ներկայացնում է հետևյալ պատկերը.

տարեթիվ	տուն	արական	իգական	միասին
1886 ³²¹³	48	134	83	217
1908 ³²¹⁴				332
1914 ³²¹⁵				302
1986 ³²¹⁶				1579

ՍՈՖՈՒԼՈՒ

Գտնվում է շրջկենտրոնից 16 կմ հարավ-արևմուտք՝ Աղստև գետի ձախ ակունքի մակերևույթից 420-460 մ բարձրության վրա:

Թրքաբնակ գյուղը ԺԹ դարավերջին գոյացրել են նստակեցության անցած խաշնարածները: 1886 թ. ունեցել է 17 տուն՝ 103 շունչ³²¹⁷, 1914-ին՝ 128 բնակիչ³²¹⁸:

ՈՒՐԿՄԱԶԼԻ

Գտնվում է շրջկենտրոնից 9 կմ արևմուտք՝ Ոսկանապատ գետի ձախ ակունքի մակերևույթից 470-490 մ բարձրության վրա:

Հայաթափ հին գյուղատեղիում ներկայիս թրքաբնակ գյուղը գոյացել է ԺԹ դարավերջին: 1886 թ. ունեցել է 45 ընտանիք՝ 260 շունչ³²¹⁹, 1908-ին՝ 300³²²⁰, 1914-ին՝ 266 բնակիչ³²²¹:

ՓՈՅԼՈՒ

Գտնվում է շրջկենտրոնից 10 կմ հյուսիս-արևելք՝ Աղստև գետի աջ ակունքի Աղստևի և Կուրի միախառնման տեղից հազիվ 1 կմ հեռու, ծովի մակերևույթից 210-220 մ բարձրության վրա:

Հայաթափ հին գյուղատեղիում ներկայիս թրքաբնակ գյուղը գոյացել է ԺԹ դարավերջին: Բնակչության թվաքանակին վերաբերող վիճակագրական սուղ տվյալների համադրումը ներկայացնում է հետևյալ պատկերը.

տարեթիվ	տուն	արական	իգական	միասին
1886 ³²²²	149	508	388	896
1908 ³²²³				1133
1914 ³²²⁴				1236
1983 ³²²⁵				2527

Գյուղի տարածքում պահպանվել են ԺԹ դարավերջին կառուցված դամբարաններ:

ՓԻՐԻԼԻ

Գտնվում է շրջկենտրոնից 13 կմ հյուսիս՝ Կուրի աջ ակունքի 2 կմ հեռու՝ ծովի մակերևույթից 300 մ միջին բարձրության վրա:

Բնակչության թվաքանակին վերաբերող վիճակագրական սակավաթիվ տվյալների համադրումը ներկայացնում է հետևյալ պատկերը.

3207. “Свод...”, с. 152-153.
 3208. “Кавказский календарь на 1915 г.”, с. 204.
 3209. «ԱՍՀ», հ. 10, էջ 301:
 3210. “Свод...”, с. 144-145.
 3211. “Кавказский календарь на 1910 г.”, с. 241.
 3212. “Кавказский календарь на 1915 г.”, с. 118.
 3213. “Свод...”, с. 152-153.
 3214. “Кавказский календарь на 1910 г.”, с. 242.
 3215. “Кавказский календарь на 1915 г.”, с. 119.
 3216. «ԱՍՀ», հ. 10, էջ 431:

3217. “Свод...”, с. 152-153.
 3218. “Кавказский календарь на 1915 г.”, с. 182.
 3219. “Свод...”, с. 146-147 (տվյալն ակնհայտորեն չափազանցված է):
 3220. “Кавказский календарь на 1910 г.”, с. 387.
 3221. “Кавказский календарь на 1915 г.”, с. 192.
 3222. “Свод...”, с. 150-151.
 3223. “Кавказский календарь на 1910 г.”, с. 348.
 3224. “Кавказский календарь на 1915 г.”, с. 173.
 3225. «ԱՍՀ», հ. 7, էջ 569:

տարեթիվ	տուն	արական	իգական	միասին
1886 ³²²⁶	104	343	290	633
1908 ³²²⁷				1152
1914 ³²²⁸				783

ՔԵԼԽԱԼԱՖԼԻ

Գտնվում է շրջկենտրոնից 14 կմ հյուսիս-արևելք, Աղստև գետի ձախ ափից հազիվ 1 կմ հեռու, ծովի մակերևույթից 240 մ միջին բարձրության վրա:

1914 թ. ունեցել է 216 բնակիչ³²²⁹:

ՔԵՄԵՐԼԻ

Գտնվում է շրջկենտրոնից 26 կմ հյուսիս-արևմուտք՝ Կողբովորի հովտում, համանուն գետակի երկու ափերին, ծովի մակերևույթից 440-550 մ բարձրության վրա:

Հայաթափ հին գյուղատեղիում ներկայիս թրքաբնակ գյուղը գոյացել է ԺԹ դարի 2-րդ կեսին: Ի դարի սկզբներին այն բաղկացած է եղել վերին և ներքին համանուն մասերից, հետագայում դրանք միաձուլվել են միմյանց և կազմել են շուրջ 5 կմ երկարությամբ մեկ գյուղ:

Բնակչության թվաքանակի վերաբերյալ վիճակագրական սուղ տվյալների համադրումը ներկայացնում է հետևյալ պատկերը.

տարեթիվ	տուն	արական	իգական	միասին
1886 ³²³⁰	193	597	423	1020
1914 ³²³¹				1557
1980 ³²³²				2603

ՔԵՉԱՍԿԵՐ

Գտնվում է շրջկենտրոնից 14 կմ հարավ-արևելք:

Հիմնել են նստակեցության անցած խաշնարած ցեղերը ԺԹ դարավերջին:

Բնակչության թվաքանակի վերաբերյալ վիճակագրական սուղ տվյալների համադրումը ներկայացնում է հետևյալ պատկերը.

տարեթիվ	տուն	արական	իգական	միասին
1886 ³²³³	101	433	289	722
1908 ³²³⁴				785
1914 ³²³⁵				1032

3226. “Свод...”, с. 150-151.
 3227. “Кавказский календарь на 1910 г.”, с. 347.
 3228. “Кавказский календарь на 1915 г.”, с. 172.
 3229. “Кавказский календарь на 1915 г.”, с. 139.
 3230. “Свод...”, с. 146-147.
 3231. “Кавказский календарь на 1915 г.”, с. 150.
 3232. «ԱՍՀ», հ. 5, էջ 338:
 3233. “Свод...”, с. 150-151.
 3234. ”Кавказский календарь на 1910 г.”, с. 297.
 3235. “Кавказский календарь на 1915 г.”, с. 146.

ՔՅՈՂՆԱՂՇԼԱՂ

Գտնվում է շրջկենտրոնից 12 կմ հարավ-արևելք:

Թրքաբնակ գյուղը հայաթափ գյուղատեղիում Ի դարի սկզբին հիմնել են նստակեցության անցած խաշնարած ցեղերը:

1907 թ. ունեցել է 335³²³⁶, 1914-ին՝ 338 բնակիչ³²³⁷:

ՔՈԼԱԻՐ (ՔՈԼԱԳԻՐ)

Գտնվում է շրջկենտրոնից 9 կմ հյուսիս՝ ծովի մակերևույթից 310-320 մ բարձրության վրա:

1886 թ. ունեցել է 33 տուն՝ 189 շունչ (116 ար., 73 իգ.)³²³⁸, 1907-ին՝ 298³²³⁹, 1914-ին՝ 321 թուրք բնակիչ³²⁴⁰:

ՔՈՍԱԼԱՐ

Գտնվում է շրջկենտրոնից 5 կմ հյուսիս՝ ծովի մակերևույթից 320 մ միջին բարձրության վրա:

Ներկայիս գյուղը ԺԹ դարավերջին հիմնել են նստակեցության անցած խաշնարած ցեղերը: Վերջիններիս թվաքանակն արտահայտող վիճակագրական սուղ տվյալների համադրումը ներկայացնում է հետևյալ պատկերը.

տարեթիվ	տուն	արական	իգական	միասին
1886 ³²⁴¹	125	514	380	894
1907 ³²⁴²				460
1914 ³²⁴³				467
1980 ³²⁴⁴				2782

ՕՍԱՐԱՂԱԼԻ

Գտնվում է շրջկենտրոնից 25 կմ հյուսիս-արևմուտք՝ Կուրի աջ ափին:

Թրքաբնակ գյուղը գոյացել է Ի դարասկզբին: 1907 թ. ունեցել է 58 բնակիչ³²⁴⁵:

ՕՐԹԱ-ՍԱԼԱՀԼԻ

Գտնվում է շրջկենտրոնից 11 կմ հյուսիս՝ ծովի մակերևույթից 300-320 մ բարձրության վրա:

1983 թ. ունեցել է 1123 բնակիչ³²⁴⁶:

Գյուղի մերձակայքում հայտնաբերվել են նախաքրիստոնեական ժամանակաշրջանի դամբարաններ:

3236. “Кавказский календарь на 1910 г.”, с. 283.
 3237. “Кавказский календарь на 1915 г.”, с. 139.
 3238. “Свод...”, Тифлис, 1888, с. 146-147.
 3239. “Кавказский календарь на 1910 г.”, с. 283.
 3240. “Кавказский календарь на 1915 г.”, с. 139.
 3241. “Свод...”, с. 152-153 (տվյալն ակնհայտորեն չափազանցված է):
 3242. “Кавказский календарь на 1910 г.”, с. 285.
 3243. “Кавказский календарь на 1915 г.”, с. 140.
 3244. «ԱՍՀ», հ. 5, էջ 526:
 3245. “Кавказский календарь на 1910 г.”, с. 340.
 3246. «ԱՍՀ», հ. 7, էջ 377:

ՖԱՐԱՀԼԻ

Գտնվում է շրջկենտրոնից 18 կմ արևմուտք՝ ծովի մակերևույթից 760-850 մ բարձրության վրա:

Ի դարի սկզբներին հայաթափ հին գյուղատեղիում նստակեցության անցած թուրք խաշնարածները հիմնել են ներկայիս թրքաբնակ գյուղը:

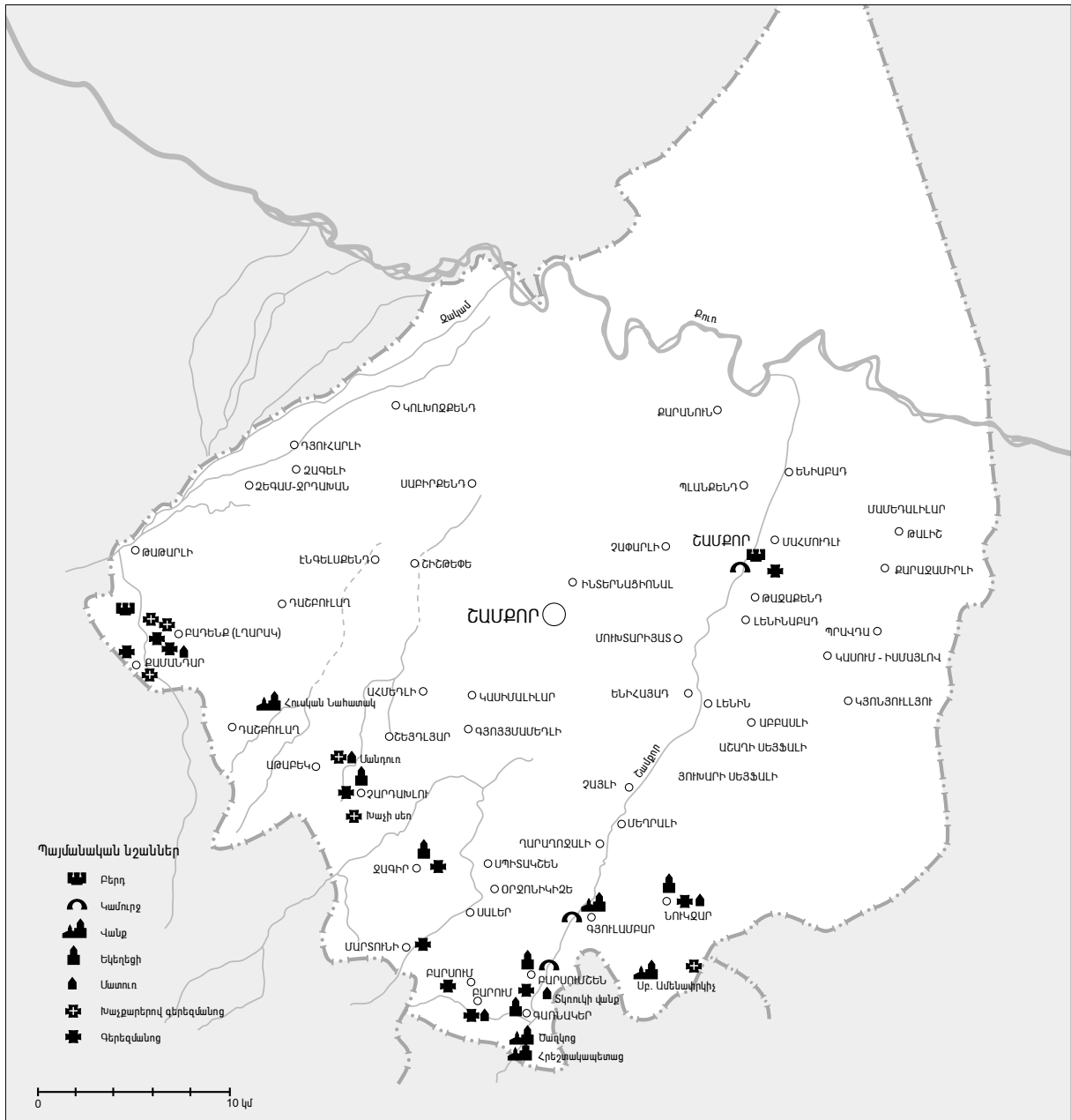
Բնակչության թվաքանակի հաշվառման ոչ ճշգրիտ տվյալներով (դրանք ակնհայտորեն չափազանցված են) 1886 թ. գյուղն ունեցել է 40 ընտանիք՝ 287 շունչ³²⁴⁷, 1914-ին արդեն նստակյաց բնակչությամբ՝ 182 շունչ³²⁴⁸:

3247. “Свод...”, с. 148-149.

3248. “Кавказский календарь на 1915 г.”, с. 193.

ՇԱՄԽՈՐԻ ՇՐՋԱՆ

Շամխորի վարչական շրջանը կազմավորվել է 1930 թ.: Ջրաղեցնում է 1660 քկմ մակերես, ունի 62 բնակավայր, որից 60-ը՝ գյուղ: Շրջկենտրոն Շամխոր քաղաքը հիմնվել է նախկին գերմանական Աճճենֆելդ գաղութի և թրքաբնակ Մորուլ գյուղի տեղում: Սահմանակից է Աղբբեջանի Հանրապետության Գետաբեկի, Դաշկեսանի, Թուուզի և Խանլարի շրջաններին: 1988-1989 թթ. հայ բնակչությունից պարավել են տարածքի բոլոր բնակավայրերը:



ԱԲԱՍԼԻ

Գտնվում է շրջկենտրոնից 12 կմ հարավ-արևելք՝ ծովի մակերևույթից 420-470 մ բարձրության վրա:

Խորհրդային տարիներին միավորված էր Սեյ-Ֆալիի գյուղական խորհրդի հետ:

1976 թ. ուներ 2294 թուրք բնակիչ³²⁴⁹:

ԱԹԱԲԵԿ

Տեղադրություն. գտնվում է շրջկենտրոնից 19 կմ հարավ-արևմուտք՝ ծովի մակերևույթից 1330-1450 մ բարձրության վրա:

Պատմություն. տեղագիր հեղինակներից միայն բանահավաք Ս. Քամայանն է այցելել և անդրադարձել Աթաբեկին, որը 1890 թ. հայաթափ գյուղատեղի էր. «Կայարանի հարավում հեռվում երևին էին տալիս *Չարդախլուի* ցանքերը, մոտի *Ղարամ-ողլի* լեռան լեռնագագաթով: Նրա կողքից *Աթաբեկի* շղթան է, ուր շինատեղ կա՝ իրա քանդված ժամի պատերով»³²⁵⁰:

Բնակչություն. խորհրդային կարգերի հաստատման սկզբնական տարիներին հայաթափ հին գյուղատեղիում բնակություն են հաստատել մերձակա գյուղերից փոխադրված հայերն ու վերստին այն շենացրել: 1976 թ. Աթաբեկն ունեցել է 470 հայ և փոքրաթիվ ադրբեջանցի բնակչություն³²⁵¹: Տասր տարի անց հայերի թիվը կիսով չափ նվազել է:

1988-1989 թթ. բռնագաղթի հետևանքով Աթաբեկն իսպառ հայաթափվել է:

Դպրոց. 1986 թ. ունեցել է ութամյա դպրոց, որի 40 աշակերտներից միայն ութն էին հայազգի³²⁵²:


Պատմական հուշարձաններ. գյուղի տարածքում ճանապարհաշինության ժամանակ հայտնաբերվել է խողովականման սրբատաշ մի քար (մի ծայրից փակ է), որը ներքուստ գլանաձև է, արտաքուստ՝ ութանիստ: Բոլոր նիստերը նշանագրված են: Գտածոյի գործածության ձևն ու նպատակն անհայտ է: Մինչև 1988 թ. պահվում էր գյուղի սրոցարանում:

Գյուղից 0,5 կմ հյուսիս-արևելք՝ ձորակի մեջ պահպանվում էին հին ջրաղացի ավերակները:

ԱՀՄԵԴԼԻ

Գտնվում է շրջկենտրոնից 11 կմ հարավ-արևմուտք՝ ծովի մակերևույթից 1140-1180 մ բարձրության վրա:

Թրքաբնակ աննշան գյուղակ է՝ գոյացած Չարդախլու գյուղից խլված հողերի վրա խորհրդային տարիներին:



ԱԹԱԲԵԿ. խողովականման սրբատաշ քարի ութ նիստերը

ԱՇԱԴԻ (ՆԵՐՔԻՆ) ՄԵՅՅԱԼԻ

Տեղադրություն. գտնվում է շրջկենտրոնից 12 կմ հարավ-արևելք՝ ծովի մակերևույթից 440-490 մ բարձրության վրա:

3249. «ԱՄՀ», հ. 1, էջ 13:
 3250. Գ.ԱԹ. Ս. Քամայանի ֆ., տետր N 1, VI-11, ք. 1-2:
 3251. «ԱՄՀ», հ. 1, էջ 457:
 3252. Կարապետյան Ս., Հայաթափ բնակավայրեր Ադրբեջանում (1988-1991), «Հայրենիքի ձայն», 9. II. 1993, էջ 4:

Բնակչություն. դաշտաբերանի բազմաթիվ այլ գյուղերի նման պատմական անունը մոռացության մատնած այս գյուղը, ամենայն հավանականությամբ, ԺԹ դարի վերջերին արդեն հայաթափ էր:

Երկար ժամանակ խաշնարած թուրք ցեղերը գյուղատեղին գործածել են իբրև ձմեռոց: Միայն ԺԹ դարավերջին խաշնարածներն անցան նստակեցության՝ դրանով, փաստորեն, դնելով ներկայիս թրքաբնակ գյուղի հիմքը:

Ստորև ներկայացնում ենք բնակչության թվաքանակին վերաբերող վիճակագրական տվյալները.

տարեթիվ	տուն	արական	իգական	միասին
1886 ³²⁵³	250	1005	648	1653
1914 ³²⁵⁴				1550
1976 ³²⁵⁵				1915

Գյուղի մոտ պահպանվել են «Դիտվան» անվամբ հայտնի աշտարակի ավերակները (ԺԸ դար):

ԲԱԴԱ (ԲԱԴԵՆԶ, ԲԳԱՉՈՐ, ԼՂԱՐԱԿ)

Տեղադրություն. գտնվում է շրջկենտրոնից 21 կմ արևմուտք՝ ծովի մակերևույթից 1130-1260 մ բարձրությամբ հյուսիսահայաց սարալանջի վրա:

Պատմություն. մատենագիտության մեջ պահպանվել է գյուղի պատմական անունը՝ Լդարակ: Այն որպես գրչօջախ, հիշվում է 1620 թ., երբ Հակոբ երեցը տեղում ընդօրինակել է ձեռագիր «Ավետարան» և հիշատակարանում նշել. «...ի դուռն Ս. Բարձրահամբա Ս. Խորանաշատու և ընդ հովանեա Ս. Աստուածածնիս, Ս. Վանական վարդապետիս և Գրիգոր վարդապետիս և Ս. Յովանիսիս, ի ծորս Չակամայ, ի գիւսս որ կոչի Լըղարակ»³²⁵⁶:

Հին Բաղա. գտնվել է գետի ձախ ափին, «Դիքջա (ցից) սրածայր բարձր բլուրի ստորոտում, ...ուր մշտապես բնակում են բաղացի մի քանի գերդաստաններ՝ իբրև շերամապահներ և անասնապահներ և այդ պատճառով հին գիւղն աւելի նման է Բինայի»³²⁵⁷: 1880-ական թվականների կեսերին Հին Բաղան ունեցել է 20-25 տուն բնակիչ³²⁵⁸:

Նոր Բաղա. հիմնվել է «լայնանիստ, չափաոր բարձրութեան հարթավայրի վերայ, որ կոչում է «Լըղարակ»³²⁵⁹:

Հիմնադրման վերաբերյալ առկա են տարբեր տեսակետներ: Այսպես, 1893 թ. լրատվական մի

հրատարակման մեջ նշվել է, որ «...Գիւղը հիմնուած է 1866 թուին, գաղթել են Ներքին Լդարակից, որ գտնուում է Չագեան կայարանի մօտ...»³²⁶⁰:

1898 թ. նշվել է, որ «Սօտ կէս դար առաջ այս գիւղը գտնուում էր այժմեան տեղից փոքր ինչ հիւսիս, ձորակում, ուր այժմ գիւղի այգիներն են. սաստիկ շոգը ստիպել էր բնակիչներին տեղափոխուել աւելի բարձր»³²⁶¹: Խնդրո առթիվ Քաջբերունին էլ հաղորդում է. «Նոր կամ Սեճ Բաղան Լըղարակի բարձրութեան վերայ կազմուել է մօտ երկու դար առաջ, ըստ որում բնակիչները բազմանալով թուով և բարօրութեամբ՝ չէին կարող զետեղուել ձորի հին, սահմանափակ գիւղում, ուստի բնականաբար պէտք է տեղափոխուէին այժմեան յարմար տեղը, որ տարածութեամբ, բարձրադիր հարթութեամբ, աղբիւրների առատութեամբ և այլ առաւելութիւններով աւելի համապատասխանող է»³²⁶²:

Կառուցապատում. 1893 թ. Բաղան արդեն նկարագրվել է որպես բազմամարդ և հարուստ գիւղ. «Բաղէն կամ Բաղա 300 տնից աւելի, մի երիտասարդ քահանայ, անդայրոց, եկեղեցին նոր են շինում. օղը, ջուրը լաւ, հարուստ գիւղ. անտառը մօտ, այգեւէտ. երկաթի հանքատեղ...»³²⁶³:

Ի դարի սկզբին, մինչև հայ-թուրքական ընդհարումները, Բաղայի «...բարգաւաճումն արտայայտում էր նաև նրա շարէշար՝ խնամքով կանգնեցրած միայարկ և երկյարկանի տներից: Բաղայի տների մեծ մասը ռուս գաղթականների տների նման, ծածկուած էր ծղօտով կամ խոտով, ուստի և դիրավառ նիւթ էին հրդեհուելու և այրուելու: Կային և այլ շինութիւններ, այն է մարագներ, գոմեր, շտեմարաններ, մառաններ և այլն...»³²⁶⁴:

Բնակչություն. երկրամասի այլ գյուղերի հետ հայաթափվել է 1770-ական թվականներին: ԺԹ դարի սկզբներին գյուղատեղին վերստին շենացրել են «...Ջրաբերդից, Փամբակից և Ղարա-Մուրատ գիւղերից...» փոխադրված հայերը³²⁶⁵:

Բաղայի ազգատոհմերի ուսումնասիրության առումով ուշագրավ է 1862 թ. արխիվային մի վավերագիր, որտեղ ներկայացված են գյուղի 91 տնատերերի անվանացանկը.

1. Ղևնդ Շուշանով:
2. Ս(ա)հակ Մարտիրոսով:
3. Ստեփան Ա(ստուա)ծատուրով:
4. Դավիթ Հաղամով:
5. Յօհանէս Դանէլով:
6. Խաչատուր Սարքիսով:
7. Յարութի(ւն) Պապեով:
8. Գրիգոր Պապով:

3253. “Свод...”, с. 86-87 (հայտնի պատճառով բնակչության թվաքանակը ուռճացված է սրված):
 3254. “Кавказский календарь на 1915 г.”, с. 180.
 3255. «ԱՄՀ», հ. 1, էջ 509:
 3256. «ԺԷԱ», էջ 725-726:
 3257. «Անասնապահութեան համար յարմարին տեղերը Բաղայում, նոյնպէս և այլ գիւղերում, կոչում են Բինայ» (**Քաջբերունի**, Բաղա գիւղի ատերումը, «Արարատ», 1910, էջ 227):
 3258. **Абелов Н. А.**, Исследование экономического быта государственных крестьян Елисаветпольского уезда, Елисаветпольской губернии, Тифлис, 1887, с. 13.
 3259. **Քաջբերունի**, Բաղա գիւղի ատերումը, էջ 227:

3260. «Նոր-Դար», 1889, N 117, էջ 2:
 3261. **Լալայեան Շ.**, Գանձակի գաւառ, էջ 322:
 3262. **Քաջբերունի**, Բաղա գիւղի ատերումը, էջ 228-229:
 3263. «Արձագանք», 1893, N 44, էջ 2:
 3264. **Քաջբերունի**, Բաղա գիւղի ատերումը, էջ 231:
 3265. **Բարխուտարեանց Մ.**, Արցախ, էջ 321: Նաև՝ **Լալայեան Շ.**, Գանձակի գաւառ, էջ 322:

9. Հաղամ Գրիքորով:
10. Յարութի(ւն) Գրիքորով:
11. Սարքիս Գրիքորով:
12. Ըստեփան Աւաքով:
13. Մօսէս Ըստեփանով:
14. Յակոբ Ըստեփանով:
15. Աղաճան Կարտիչով:
16. Յօհանէս Դաղորով:
17. Պօղոս Գալուստով:
18. Արզ(ո)ւման Տ(է)ր Մկրտիչով:
19. Առուշան Յօհանէսով:
20. Պօղոս Գափրիէլով:
21. Խաչատուր Ասրիով:
22. Սիմօն Մկրտիչով:
23. Պօղոս Առաքելով:
24. Առաքել Ս(ա)հակով:
25. Պատիր Սարգիսով:
26. Առաքել Յարութի(ւն)ով:
27. Յօհանէս Ա(ստուա)ծատուրով:
28. Մարտիրոս Գրիքորով:
29. Յօհանէս Դուկասով:
30. Յօհանէս Գրիգորով:
31. Յակոբ Առաքեան:
32. Գրիքոր Ա(ա)քեան:
33. Պօղոս Արզ(ո)ւմանով:
34. Խաչատուր Սարքիսով:
35. Ծատուր Յարութի(ւն)ով:
36. Յակոբ Յարութի(ւն)ով:
37. Առաք Դանէլով:
38. Խաչատուր Առաքով:
39. Սահակ Սարքիսով:
40. Յարութի(ւն) Ա(ստուա)ծատուրով:
41. Յակոբ Դուկասով:
42. Վարդան Ոսկանով:
43. Մարտիրոս Յարութի(ւն)ով:
44. Դանիէլ Մարքարով:
45. Արզ(ո)ւման Յարութի(ւն)ով:
46. Կարապետ Գրիքորով:
47. Վարդազար Գալուստով:
48. Աբր(ա)համ Յօհանէսով:
49. Առաք Սարքիսով:
50. Պապի Սարքիսով:
51. Բագար Աւետով:
52. Հէրապետ Մխիթարով:
53. Պարսէղ Աւետով:
54. Յօհանէս Յարութի(ւն)ով:
55. Ա(ստուա)ծատուր Եղիզարով:
56. Մկրտիչ Խաչատուրով:
57. Պապի Խաչատուրով:
58. Պօղոս Կարտիչով:
59. Սարքիս Դուկասով:
60. Յօհանէս Ըստեփանով:
61. Գրիքոր Յուանով:
62. Յարութի(ւն) Սարքիսով:
63. Ստէփան Յօսէփով:
64. Յօսէփ Ապրէսով:
65. Յարութի(ւն) Ապրէսով:
66. Մակի Յօհանէսով:
67. Մարտիրոս Մարտիսով:
68. Մարքար Յարութի(ւն)ով:
69. Յօհանէս Մարքարով:
70. Աղաճան Մարքարով:

71. Յակոբ Աւետով:
72. Ոսկան Յոսէփով:
73. Գրիքոր Տ(է)ր Վարդանով:
74. Յօհանէս Տ(է)ր Վարդանով:
75. Գափրիէլ Տ(է)ր Վարդ(ան)ով:
76. Յարութի(ւն) Աղասիով:
77. Վարդազար Նիկ(ո)ղայասով:
78. Յակոբ Ուանով:
79. Կարապետ Դուկասով:
80. Յարութի(ւն) Դուկասով:
81. Պետրոս Խաչատուրով:
82. Աբայ Խաչատուրով:
83. Գրիքոր Խաչատուրով:
84. Սարքիս Գրիքորով:
85. Գրիքոր Աալով:
86. Ալօյ Աալով:
87. Յօհանէս Յարութի(ւն)ով:
88. Գալուստ Մէճումով:
89. Խաչատուր Առաքեան:
90. Սարգիս Ս(ա)հակով:
91. Յարութի(ւն) Ազրիով»³²⁶⁶:

Գյուղի բնակչության թվաքանակի վերաբերյալ վիճակագրական տվյալներն առկա են ԺԹ դարի 40-ական թվականներից: Որոշ տարիներին բնակչության թվաքանակի նվազումներ են արձանագրվել՝ արտագաղթերի, համաճարակների և հայթորքական ընդհարումների հետ կապված:

Ստորև ներկայացնում ենք բնակչության թվաքանակին վերաբերող վիճակագրական առկա տվյալները.

տարեթիվ	տուն	արական	իգական	միասին
1840 ³²⁶⁷	34	102	92	194
1841 ³²⁶⁸		160	117	277
1842 ³²⁶⁹		150	170	320
1844 ³²⁷⁰		165	123	288
1849 ³²⁷¹		306	259	565
1851 ³²⁷²	90	303	255	558
1853 ³²⁷³		340	256	596
1857 ³²⁷⁴		315	248	563
1862 ³²⁷⁵	90			
1866 ³²⁷⁶	90			
1874 ³²⁷⁷				1242
1879 ³²⁷⁸		647	510	1157
1882 ³²⁷⁹		472	408	880
1883 ³²⁸⁰		508	438	946

3266. Նույն տեղում, գ. 3841, թ. 196-197:

3267. Նույն տեղում:

3268. Նույն տեղում, գ. 3800, թ. 7:

3269. Նույն տեղում, գ. 3802, թ. 57-58:

3270. Նույն տեղում, գ. 3805, թ. 84-85:

3271. Նույն տեղում, գ. 3809, թ. 73-74:

3272. Նույն տեղում, գ. 3818, թ. 75-76:

3273. ՀԱԱ, ֆ. 56, գ. 1, գ. 2596, թ. 52:

3274. ՀԱԱ, ֆ. 53, գ. 1, գ. 2743, թ. 102-103:

3275. Նույն տեղում, գ. 3830, թ. 292:

3276. Նույն տեղում, գ. 3848, թ. 86:

3277. “Кавказский календарь на 1886 г.”, с. 124.

3278. ՀԱԱ, ֆ. 53, գ. 1, գ. 3870, թ. 90:

3279. Նույն տեղում, գ. 3874, թ. 129-130:

3280. Նույն տեղում, գ. 3875, թ. 3:

1885 ³²⁸¹		605	499	1104
1886 ³²⁸²	270	634	439	1073
1887 ³²⁸³		705	623	1328
1888 ³²⁸⁴		721	641	1362
1889 ³²⁸⁵		743	668	1411
1890 ³²⁸⁶		765	692	1457
1891 ³²⁸⁷		748	735	1483
1992 ³²⁸⁸		713	739	1452
1893 ³²⁸⁹		740	749	1489
1895 ³²⁹⁰	245	735	713	1448
1897 ³²⁹¹		908	764	1672
1898 ³²⁹²		959	731	1690
1899 ³²⁹³		1009	771	1780
1900 ³²⁹⁴		1032	722	1754
1901 ³²⁹⁵		1087	760	1847
1902 ³²⁹⁶		1017	785	1802
1905 ³²⁹⁷	300	1388	1225	2713
1906 ³²⁹⁸		827	698	1525
1907 ³²⁹⁹				1524
1908 ³³⁰⁰				1965
1910 ³³⁰¹		1980	1420	3400
1914 ³³⁰²				2111
1917 ³³⁰³	400			2518
1976 ³³⁰⁴				1526
1988 ³³⁰⁵				1200

Տնտեսություն, արհեստներ. բնակիչների գլխավոր զբաղմունքներից էին անասնապահությունը, հողագործությունը, զինեգործությունը, շերամապահությունը, մեղվաբուծությունը:

1890 թ. ականատեսը, խոսելով բաղաճիների տնտեսական վիճակի մասին, գրել է. «Վարելահո-

ղերը գտնվում են գեղի արևելք՝ **Դաշքուլաղի** կողմ, ձմեռվա գոմերը նույնպես **Դաշքուլաղի** վրա է: Այս-րանք պահելու տեղ չունենալով ապրանք էլ այն-քան չունեն: Սար գնում են **Դաքաղի** և **Այվազի** ուր-դը: Լոգարակցիք դժգոհ էին իրանց տնտեսական վի-ճակից, վարելահողերը դամիա են, աշունքը ցորեն են ցանում, գարունքը՝ գարի, այգիներ ունեն ամեն միմը մի կտոր, պտուղ-մտուղ լինում են, տարու-վերջն էլ մի քանի թունգի գլուխաջուր է լինում, ջեջից դառնուր (օղի) են մզում, լավ վատ կառավարվում են մինչև տարին բողբոլում է: Հողը արքունական է, եկամուտը քիչ, ճարահատած են, մի մատի վրա դմբդմբում են, ուրիշ հարմար գեղատեղ չեն գտնում, բնակիչների մի մասը ուզում էր ցրվի:

30-40 տարի առաջ հողի կողմից դուրսիները տանելի է եղել: Նրանք եայլաղ (սար) էին գնում ապրանքներով այն տեղերը, որ հիմի Ջուլդադա-րովներն³³⁰⁶ են սեփականել: Խորամանկ բեկը ծե-րերի կաշառելով, գլուխները եղելով, նրանց վկա է դուրս բերել ու երդումի ուժով սեփականել ահագին տարածություն՝ լեռներ, դաշտեր, գեղատեղեր, աղ-բիւրներ, գետեր: -Իմ օգտին խոսեցեք, ասել է խա-բեբա բեկը, ձեզ գետիներ կտամ, եթե ... օգտին խո-սեք ձեր գրպանն ինչ կրնկնի: Այդպիսի հայ ծերերը իրանց հետագաների հացը կտրել են, նրանց ագ-ռավների պէս հանել սարերի գագաթները, իսկ ծաղկավետ մարգագետիները, արգավանդ դաշ-տերը թողել անօրենների ձեռին»³³⁰⁷:

Այնուհետև «Գեղում կան փողավորներ՝ 2000-3000 ռ. ձեռք հասնողներ: Դարբնի խանութ 4 հատ, ներկարարի՝ 4, մանրավաճառի՝ 3, իսկ խմիչքի՝ ոչ մին: Գեղն աղքատ է, առևտուր չկա, ոստայնակու-թիւնը գործադրում են, գործում են բրդի թելից շալեր՝ հորագործ, տափագործ, կաշից գոտիկ, մանում են գուլբացու, պաճճացու և այլն»³³⁰⁸:

Ի դարի սկզբին գյուղում արդեն գործում էր «...մանրավաճառ 5 խանութ, ճոթեղենի 8 խանութ, մսավաճառ-կապալառու մի խանութ...»³³⁰⁹:

1905-1906 թթ. հայ-թուրքական ընդհարումներ. հավատ ընծայելով հարևան Քեշիշքյանդ գյուղի ազդեցիկ Ալլահեար բեկ Ջուլդադարովի՝ իրենց հովանավորելու և պաշտպանելու կեղծ խոստում-ների՝ հայերը լրջորեն չեն պատրաստվում թուր-քերի հարձակմանը դիմագրավելու համար. «Տա-րաբարդարար Բադալի պատրաստությունը կիսատ էր, չկար միութիւն, չկար մի գորեղ անձ, որ կարող

3281. Նույն տեղում, գ. 3877, ք. 8:
 3282. Նույն տեղում, գ. 3879, ք. 126, մակ.՝ «Արձագանք», 1888, N 7, էջ 87: Այլ տեղեկագիր նույն թվականի համար ցույց է տա-լիս 247 տուն 1720 շուն (985 ար., 735 իգ.): Տես՝ «Свод...», с. 76-77. Նակ՝ «Кавказский календарь на 1894 г.», с. 155:
 3283. ՀԱԱ, ֆ. 53, ց. 1, գ. 3880, ք. 31:
 3284. Նույն տեղում, գ. 3882, ք. 135:
 3285. Նույն տեղում, գ. 3884, ք. 12: Մեկ այլ տվյալով՝ ունեցել է 180 տուն («Նոր-Դար», 1889, N 117, էջ 2):
 3286. ՀԱԱ, ֆ. 53, ց. 1, գ. 3887, ք. 154:
 3287. Նույն տեղում, գ. 3889, ք. 153:
 3288. Նույն տեղում, գ. 3891, ք. 125:
 3289. Նույն տեղում, գ. 3895, ք. 13-14:
 3290. **Բարխուտարեանց Մ.**, Արցախ, էջ 321:
 3291. ՀԱԱ, ֆ. 53, ց. 1, գ. 3899, ք. 151-152:
 3292. Նույն տեղում, գ. 3897, ք. 174:
 3293. Նույն տեղում, գ. 3903, ք. 22:
 3294. Նույն տեղում, գ. 3905, ք. 14:
 3295. ՀԱԱ, ֆ. 56, ց. 1-2, գ. 205, ք. 145-146:
 3296. ՀԱԱ, ֆ. 53, ց. 1, գ. 3907, ք. 28-29:
 3297. **Քաջբերունի**, Բաղա գիւղի աներումը, էջ 231-232:
 3298. ՀԱԱ, ֆ. 53, ց. 1, գ. 3915, ք. 75:
 3299. ՀԱԱ, ֆ. 56, ց. 1, գ. 240, ք. 2:
 3300. «Кавказский календарь на 1910 г.», с. 194. Ի դեպ, վիճակագրական մեկ այլ տվյալի համաձայն (ՀԱԱ, ֆ. 35, ց. 1, գ. 559, ք. 12) ունեցել է 350 տուն, 3405 բնակիչ (1980 ար., 1425 իգ.):
 3301. ՀԱԱ, ֆ. 53, ց. 1, գ. 3917, ք. 60-61:
 3302. «Кавказский календарь на 1915 г.», с. 95.
 3303. **Ավետիսյան Մ. Մ.**, նշվ. հոդվ., էջ 167:
 3304. «ԱՄՀ», հ. 1, էջ 535:
 3305. Ըստ գյուղխորհրդի տվյալների:

3306. 1890 թ. կալվածատեր Ջուլդադարովների մասին նշվել է. «Ջուլդադարովներն այժմ 4 եղբայրներ են և ահագին գերդաստաններ են կազմում: Ավագը՝ Ալլահեար բեկն է, դրանց հայրը կոչվում էր Մամադ բեկ, սրա հայրը՝ Մամարգա բեկ, որի հայրը կոչվում էր Ալլահեար սուլթան» (Գ-ԱԹ, Մ. **Քամայանի** ֆ., տետր 1, VI-11, ք. 5):
 3307. Գ-ԱԹ, Մ. **Քամայանի** ֆոնդ, տետր 1, VI-11, ք. 3-5:
 3308. Նույն տեղում, ք. 3-4:
 3309. **Քաջբերունի**, Բաղա գիւղի աներումը, էջ 233:



ԲԱՂԱ (ԼՂԱՐԱԿ). գյուղի տեսքը արևմուտքից

լինել գործի գլուխ կանգնելով միացնել բոլոր ուժերն ու խիստ կարգի տակ դնել բոլոր հասարակութիւնը... Այս լարուած դրութիւնը տեսնելով երիտասարդները, որոնցից ոմանք անձամբ տեսել էին Բագուի փետրվարեան և օգոստոսեան սարսափները, հետևելով շարդախալուեցոց օրինակին՝ պատրաստ լինելը անհրաժեշտ էին համարում: Բայց Չուլդատարով Ալլահեար բեգը Բաղասցիներին հանգստացնում էր ասելով. «Բաղան իմս է, Բաղան ձեռքիցս չեմ գցիլ, Բաղասցիներն իմ հարազատներն են, օտար մարդ չի վստահանալ մօտենալ նրան...»³³¹⁰:

Գյուղի բնակիչներին անգամ չեն սթափեցնում նույնիսկ նոյեմբերի 18-ին Չակամ կայարանում հայերի կոտորածի բոթը, և սպանդից մազապործ ականատեսների գյուղ հասնելը: Իսկ երբ հաջորդ օրը՝ նոյեմբերի 19-ին, հրաձգություններ են լսվում Բաղայի շրջակայքում, և «քինաների» բնակչությունը ունեցվածքով ու անասուններով տեղափոխվեց գյուղ, «...այդ թույլին գիւղը ներկայացնում էր մի աննկարագրելի, սարսափահար տեսարան... լաց, կոծ, աղաղակ, ձայներ, իրարանցումը աննկարագրելի էր. ոչ ոք չգիտեր թէ ինչ՞ անի, ուր գնայ, ինչ ասի, խոսք չէին գտնում խօսելու... Ինքնապաշտպանութեան գործն իսպառ մոռացուեց»³³¹¹: Իրա-

վիճակը բարդանում էր նաև նրանով, որ «Բաղացիք դրսից զենք կամ այլ պատերազմական մթերք ներս բերել անկարող էին. որովհետև Բաղան շրջապատուած է բազմաթիւ թուրք զիւղերով... Իսկ շրջապատի թուրք ազգաբնակչութիւնը խիստ աչալրջութեամբ վերահսկում էր՝ որ դրսից զենք չմտնի Բաղայ գիւղը»³³¹²:

Նոյեմբերի 20-23-ին շրջափակված Բաղան գուր փորձեր էր անում օգնություն ստանալ հայկական մյուս գյուղերից: Նոյեմբերի 23-ին թուրքերը հարձակվում են գյուղի վրա և, օգտվելով հայերի անկազմակերպ դիմադրությունից, երեկոյան արդեն ներխուժում են գյուղ. «...Առաջին նուազ հրդեհեցին շինութիւնները... այդ չարագուշակ թույլից վերջացաւ արդէն Բաղայի գոյութիւնը. կորաւ մի հարուստ գիւղ. ցրուեց նրա տնտեսութիւնը. մարդկային արիւնով ծածկուեց գետինը և սուգի ձայնով լցուեց մթնոլորտը: Երկու կողմից էլ մարդիկ գնդակահար թաւալում էին գետին... Գլխակորուստ փախուստ սկսուեց այգիների կողմը»³³¹³:

Բաղայի ավերումը, թալանն ու կոտորածը շարունակվում են երեք օր: Թուրքերը չեն սահմանափակվում միայն գյուղով. հարձակվում են շրջակա ձորերում ու այրերում թաքնված բնակիչների վրա, անխնա կոտորում անգեն բնակչությանը: Նոյեմբերի 25-ին Բաղայի ավերման երրորդ օրը, «...գի-

3310. Նույն տեղում, էջ 333:

3311. Նույն տեղում, էջ 422: Հարձակման նախօրեին շատ բաղասցիներ իրենց իրեղենը թաքցրել էին գյուղի գերեզմանոցում, ինչն էլ պատճառ դարձավ վերջինիս ավերմանը գանձախույզ թուրքերի կողմից (նույն տեղում, էջ 1170):

3312. Նույն տեղում, էջ 335:

3313. Նույն տեղում, էջ 655-656:

դում այլևս ոչ մի հայ չկար: Ամբողջ գիտը գրկուած իր հարազատ բնակիչներից, մասնուել էր հրոսակների խմբերին, որոնք տէր էին դարձել հայերի դիզած հարստութեանը և առանց քաշուելու, առանց երկիւղի թէ հայերի և թէ բարեխնամ կառավարութեան տեղական իշխանութիւնների կողմից, կրում տանում էին իբրև սեպհականութիւն հարուստ գիտի ունեցածը: Նոր տէրերն ամենևին չէին շտապում, հանգստութեամբ էին գործ տեսնում և կրում էին ինչքը ընտրութեամբ, այսինքն նախ թեթև բաները, ապա քիչ ծանրերը (ցորեն կն) և վերջն արդէն շինութեան փայտեղէն մասը, դռներ, գերաններ, տախտակներ և այլն: Եւ այս հանգիստ աւարը շարունակուեց երեք ամիս»³³¹⁴: Եղերական այդ դեպքերի հետևանքով «...գիտը հիմնադրուեց է եղած: Մինչև անգամ ամբողջ պատեր էլ չեն մնացել, որ կարելի լինէր մի քանի նորոգութիւններով յարմարեցնել բնակութեան համար: Գիտացիները պետք է հիմնովին նորից շինեն իրանց գիտը...»³³¹⁵: Ջոնիւլ է 116 մարդ, ընդ որում երեք գերդաստան (Առաքել Ավագյանցի, Սարիբեկ Նիկողոսյանցի և Գրիգոր Սարգսյանցի) իսպառ ոչնչացել է³³¹⁶:

Եղեռնից մազապուրծ 277 տուն՝ 1664 բաղացի ապաստան են գտնում Բանանց, Բարսում, Գանձակ (քաղաքում և կայարանում), Գառնակեր, Խաչակապ, Չարդախլու, Ջազիր և Փիր հայկական բնակավայրերում³³¹⁷:

Ղազախի գավառ գաղթած բաղացիները բնակություն են հաստատում Վերին Աղդան, Քարվանսարա, Խաչքառակ, Թալա, Խավարածոր և այլ գյուղերում³³¹⁸:

Մի քանի հարյուր հոգի 1906 թ. հունվարին հասնում են Թիֆլիս և հաստատվում Սոլովակում ու Հավլաբարում:

Օգնություն. 1905 թ. դեկտեմբերի 28-ին մամուլում գրվել է, որ Քարվանսարայում ապաստանած բաղացիներին «Անհրաժեշտ է բժշկական և նիւթական օգնութիւն հասցնել»³³¹⁹:

Ամենայն հայոց կաթողիկոս Մկրտիչ Խրիմյանը (1892-1907), որը 1905 թ. դեկտեմբերի սկզբին գտնվում էր Թիֆլիսում, Բաղայի քահանա Մեսրոպ Տեր-Ստեփանոսյանցից տեղեկանալով գյուղի ավերման մասին, պատվիրում է շուտափույթ հագուստ, անկողին և անհրաժեշտ այլ պարագաներ ուղարկել աղետյալներին, իսկ Թիֆլիսի կենտրոնական նպաստամատույց հանձնաժողովը հատկացնում է 5000 ռուբլի՝ այլուր գնելու համար³³²⁰:

3314. Նույն տեղում, էջ 731:

3315. «Մշակ», 1906, N 80, 16 ապրիլի, էջ 1:

3316. **Քաջերունի**, Բաղա գիտի աւերումը, էջ 732: Համաձայն մեկ այլ տեղեկութեան՝ գոհվել էր 118 բաղացի (**Ա.Ղո.**, նշվ. աշխ., էջ 349):

3317. **Քաջերունի**, նշվ. հոդվածը, էջ 859-860:

3318. ՀԱԱ, ֆ. 53, ց. 1, գ. 3764, ք. 212:

3319. «Մշակ», 1906, N 1, էջ 1:

3320. **Քաջերունի**, նշվ. հոդվածը, էջ 734:

Գյուղի կրած նյութական վնասները հաշվելու նպատակով կառավարության կարգադրությամբ տեղական հաշտարար միջնորդ Իվան Պետրովը 1906 թ. ապրիլի 10-25-ը 150 հայ և թուրք բնակիչների ներկայությամբ ու մասնակցությամբ կազմում է գյուղի ու նրա առանձին ծխերի կորուստների ցուցակը: Վնասի ընդհանուր գումարը հաշվվում էր 2.002.300 ռուբլի³³²¹:

Գյուղի վերաշինությունը. 1906 թ. հայրենի գյուղ վերադարձած բաղացիները ձեռնամուխ են լինում հիմնավեր գյուղի վերաշինության գործին. ավերվել էին բնակելի, տնտեսական և այլ շինությունները, այդ թվում՝ գյուղի ս. Աստվածածին եկեղեցին: Գյուղի վերաշինության ընթացքի մասին արխիվային մի վավերագիր հաղորդում է. «...անցեալ 1905 թ. թէ ինչ արկածների և աւերման հանդիպեց մեր Բաղա գիտը, որ ժողովուրդը թափառական լինելով, նորից վերադարձաւ տէրութեան հրամանով վերաբնակել, իր հայրենի տնակները նորոգել և ահա չորս տարի է չարքաշ կեանքով աշխատում ենք մեր աւերակ տներն նորոգելու առանց արտաքին նիւթական միջոցների օգնութեան»³³²²:

Ղարոց. մեծաքանակ հայ բնակչություն ունեցող Բաղան մինչև Ի դարի սկիզբը ղարոց չուներ. «Չմայած որ ահագին համայնք են, բայց անգրասեր լինելով ոչ գեղում ուսումնարան ունեն և ոչ այլ տեղ կարդացող մանուկներ: Կոպիտ, անտաշ են, ինչպես իրանց քարերն ու ձորերը: Գեղի երեցը կամ այլ գրագետ որ մին չէր փորձել մի քանի երեխա ժողովել գրել-կարդալ սովորցնել»³³²³:

Հայտնի է, որ Ի դարասկզբին գյուղում գործում էր հասարակության միջոցներով պահվող միդասյա կառավարչական ղարոց³³²⁴: 1902 թ. հոկտեմբերի 24-ից մինչև 1915 թ. մայիսի 20-ը ղարոցի կրոնի և հայոց լեզվի ուսուցիչն էր Գրիգոր քահանա Տեր Հովակիմյան Տեր-Հարությունյանը³³²⁵:

Խորհրդային իշխանության տարիներին գյուղում գործում էր միջնակարգ ղարոց:

Եկեղեցի. հիմնադրման ստույգ տարեթվի վերաբերյալ տեղեկություններ չունենք, սակայն այն որպես փայտաշեն կառույց, հիշվում է 1844 թ-ից³³²⁶:

3321. Նույն տեղում, 1169-1170: Քաջերունու կարծիքով, ցարական կառավարությանը ներկայացված գումարի չափը «կարող է միայն կէսը համարուել այն ահագին վնասների, որոնց ենթարկուեց թշուառ Բաղան իր աւերման օրերում» (Նույն տեղում, էջ 232):

3322. ՀԱԱ, ֆ. 53, ց. 1, գ. 3446:

3323. ԳԱԹ, **Ս. Քամայանի** ֆ., տետր 1, VI-11, ք. 4: Նաև՝ «Արձագանք», 1893, N 44, էջ 2: **Լալայեան Ե.**, Գանձակի գաւառ, էջ 322: Ի դեպ, անհիմն է այն տեղեկությունը, ըստ որի՝ Բաղան «...ունէր հայկական ղարոց, որը գործում էր 1880-ական թվականներից» («Հայաստանի և հարակից շրջանների տեղանունների բառարան», հ. 1, Երևան, 1986, էջ 539):

3324. **Քաջերունի**, նշվ. հոդվածը, էջ 233:

3325. ՀԱԱ, ֆ. Պ461, ց. 1, գ. 12, ք. 80-81:

3326. ՀԱԱ, ֆ. 53, ց. 1, գ. 3809, ք. 73:



ԲԱԴԱ (ԼՂԱՐԱԿ). դպրոցի հին շենքը և խորհրդային տարիներին քանդած եկեղեցու բեկորները նոր դպրոցի պատերի մեջ

Հայտնի է, որ 1862 թ. սեպտեմբերի 20-ին եկեղեցին կողոպտվել է³³²⁷:

3327. ՀԱԱ, ֆ. 56, ց. 1, գ. 4350, ք. 1:

Բադայի պաշտամունքային շինություններին անդրադարձած ԺԹ դարավերջի լրատվական մի հրատարակման մեջ նշվել է, որ գյուղը «...ունի երկու եկեղեցի՝ մեկը հին, իսկ միսը նոր, հինը հիմնուած է 1867 թուին, իսկ նորը հիմնուած 1883 թուին...»³³²⁸:

1890 թ. գյուղ այցելած ակնաստեղը, անդրադառնալով հին եկեղեցուն, գրել է. «Հին եկեղեցին անփառունակ է, մուտքը արևմուտքից ու խիստ անձուկ, ներսը՝ մութ, պատերը՝ խոնավ: Մեջտեղը 8 սին կա, իսկ պատերի տակին նեցուկ տվածներն ավելի շատ են: Ժամի համեմատ էլ իրա սեղանի զարդը: Ասին՝ մի ձեռագիր ավետարան կա. հիվանդի համար տարել էին, չաջողվեց տեսնել իմանալ հնութիւնը: Դրոս մըղակի մոտ ընկած էր քանդակած շիրիմը Աբրահամ երեցի, 1858 թ. մեռած»³³²⁹:

1870-ական թվականների վերջերին «...ժողովրդի մեջ ցանկություն է յայտնվում մի քարաշէն վայելուչ եկեղեցի ունենալու. պայմանաւորվում են մի յոյնի հետ, որ օգուտ քաղելով ժողովրդի տգիտութիւնից անխղճաբար է վերաբերվում իր պարտաւորութեանը. եկեղեցին շինվում է, յոյնը 8000 ռուբլին առնում և զնում է և մի քանի տարի չանցած՝ շինուածը փլչում է»³³³⁰:

1890 թ. եկեղեցին Սարգիս Քամայանին ներկայանում է հետևյալ կերպ. «Նորաշէն եկեղեցին Չորաբաշի պոնկին ավերակ դրութեան մեջ գլխաբաց նայում է երկնքին ու նզովում խարդախ հույն վարպետների արծաթասիրութիւնը և լղարակցոց տխմարութիւնը: 7 տարի է ամբողջ ծածկը փլած ու անձեռնմխելի կա, բարեբաղտաբար ոք մին տակով չի արել»³³³¹: Որոշ ժամանակ անց հավանաբար 1890-ական թվականների վերջին, «...հասարակութիւնն ստիպուած եղաւ փայտէ կարկաստանով հինը յարմարեցնել ժամասացութեան»³³³²: 1905 թ. նոյեմբերյան արհավիրքի օրերին «Թաթար հրոսակները կոտորատել են խաչկալը, քանդել են բեմը, աւազանը (զանձ գտնելու), տարել են զանգերը, դռները, պատուհանները, անօթեղէնները, վարագոյրը, քշոցները, բուրվառները, մինչև անգամ գրեանքը»³³³³: Ընդ որում, ոչնչացվել էր նաև եկեղեցուն պահվող Հովհաննես քահանայի ձեռքով 1711 թ. ստեղծված ձեռագիրը:

1906 թ. քահանա Մեսրոպ Տեր-Ստեփանոսյանը կարողացել էր նվիրատվությունների շնորհիվ Բաքվում ձեռք բերել եկեղեցական որոշ իրեր:

3328. «Նոր-Դար», 1889, N 117, էջ 2:

3329. ԳԱԹ, Ս. Քամայանի ֆ., տետր N 1, VI-11, ք. 4:

3330. «Արձագանք», 1888, N 7, էջ 87: Սբ. Աստվածածին անվամբ այս եկեղեցին հայտնի է ոչ ուշ, քան 1882 թվականը (ՀԱԱ, ֆ. 53, ց. 1, գ. 3874, ք. 129-130):

3331. ԳԱԹ, Ս. Քամայանի ֆ., տետր N 1, VI-11, ք. 4: Ի դեպ, 1888 թ. ժամերգությունը դեռևս շարունակվում էր կատարվել արդեն կիսախարխուլ շինության մեջ («Արձագանք», 1888, N 7, էջ 87):

3332. Քաջբերունի, նշվ. հոդվածը, էջ 230:

3333. Նույն տեղում:

Այսպես՝ «Լիւրովիկոս Սարգսեանը մի արծաթեայ ոսկեգօծ սկիհ, Տիկին Մայիլեանը նուիրեց սուրբ Աստուածածնի մեծադիր պատկեր, Յակոբ Մանգասարեանը – խաչվառ, Սկրտիչ Քարանթարեանն ու իր եղբայրը – Սուրբ Գրիգոր Լուսաւորչի մեծադիր պատկեր, Փիրադեանցը – մի բուրվառ, Բագուայ հայոց եկեղեցին – երեք հատ շուրջառ, երեք փորուար...»³³³⁴:

Կառույցը, սակայն, շարունակում էր մնալ խարխուլ ու վթարային վիճակում: Սբ. Աստվածածին եկեղեցու նորոգման խնդրով բաղաճիները ի վիճակի եղան զբաղվել միայն 1911 թ. սեպտեմբերին, երբ «...համախօսական վճռով Բաղայի հայ համայնքը որոշեց վերանորոգել սբ Ա(ստուա)ծածին եկեղեցին... ի նկատի ունենալով, որ ներկայումս եկեղեցում անկարելի է անվտանգ օրինակատարութիւններ կատարել, բայց և հնարաւորութիւն չունենալով կողպել եկեղեցին ու ժողովուրդին թողնել առանց հոգևոր մխիթարութեան, մենք բերել ենք տուել և շարունակում ենք բերել տալ հարկաւոր միւթեղենները, գրաւոր պայման ենք կապել վարպետների հետ, որոնք և սկսել են իրանց նախնական աշխատանքները: Համաձայն այդ պայմանի բոլորովին նոր պատեր պտի կանգնեցուի վաթսուն խորանարդ սաժեն, իւրաքանչիւր սաժեն 18 ր., սիւնների նորոգութիւնը, սեղանի թաղը և խորաններիցը. փայտեղէն, կտուրը, ծածկերը ստրափիլ և կրամիտ, հաշուած բոլորի ծախսը մօտաւորապէս հասնում է 2500-ից մինչև 3000 ր...»³³³⁵: Այնուհետև դիմում են հոգևոր իշխանութիւններին՝ անհրաժեշտ գումարը ձեռք բերելու համար հանգանակութիւն կազմակերպելու թույլտւոյթիւն խնդրանքով³³³⁶: Չստանալով պատասխան՝ բաղաճիները 1912 թ. հունիսին նույն խնդրանքով դիմում են Ամենայն հայոց կաթողիկոս Գևորգ Ե-ին (1911-1930). «...Այժմ հասարակութեանս ուշադրութիւն դարձել է Սուրբ եկեղեցու նորոգութեան վերայ: Մակայն մեր ուժից բարձր է եկեղեցու հոյակապ շէնքը իր միջոցներով կառուցանել, որովհետև աղքատացած մեր հասարակութիւնը դեռևս տառապում է միթականապէս: Մենք եկեղեցին վերանորոգելու համար նախահաշիւ կազմելով, բացի շինութեան միւթերն մեր կողմից մատակարարելն, պիտոյ է երեք հազար թուրքի գումար, որի համար հարկ է բարերար անձանց դիմելու, և մեր մէջ չկան այն հեղինակաւոր մարդիկ, որ կարողանան բարերարներ գտնելու ու հասնին ցանկալի նպատակին: Այս մասին երկար խորհուրդակցելով մեր համայնքը որոշեց դիմել Չերոյ Վեհափառութեան հայրական օգնութեան ապաւինելը և ամենախոնարհաբար խնդրելով տնօրինել, հրամայելով բարեգործական ընկերութեան նպաստել ու տալ դրամական օգնութիւն եկեղեցույ վերանորոգութեան համար, կամ թէ նպաստամատոյց յանձնաժողի մօտ արկածեալների համար զանձուած գումարից տալ մի որոշ գումար՝ շինելու Բաղայ Աստուծոյ տուն-Ս(ուր)բ եկեղեցի»³³³⁷: Գործընթացը ձգձգվելու պատճառով՝ 1913 թ. օգոստոսի 26-ին գյուղի ժխատեր Մեսրոպ և Գրիգոր քահանաները ճարահատ վերստին դիմում են Գանձակի հոգևոր առաջնին՝ նշելով. «...Բաղայ գիւղի ս. Ա(ստվա)ծածին եկեղեցին, որ շատ հնուց փայտաշէն շինուած է, այժմս մի կողմից փլվում է, փայտը հնուց լինելով արդէն փտել է և թափվում է, երկիւղալի է նորա մէջ օրինականութիւն անել, վասնորոյ խոնարհաբար խնդրում ենք հոգևոր առեւից անել տնօրէնութիւն, կամ կողբել բոլորովին»³³³⁸: Յավոք, այս անգամ էլ գործը տեղից չի շարժվում: Եվ ահա հոգևոր իշխանութիւնների անտարբեր վերաբերմունքից հուսալքված բաղաճիների մոտ ի հայտ է գալիս հայ-առաքելական եկեղեցուց հեռանալու միտում: Նկատի ունենալով այդ ցավալի փաստը, սակայն ոչ մի քայլ չձեռնարկելով եկեղեցու վերանորոգութեան ուղղութեամբ՝ հոգևոր իշխանութիւնները մերժում են եկեղեցին փակելու առաջարկը՝ նշելով. «Հոգևոր կառավարութիւնս դժուարանում է ասել, թէ եկեղեցու վտանգաւոր դրութիւնը ի նկատի առնելով հանդերձ որքան յարմար է կողպել այն, ինչպէս այդ քահանաներն են ասում, աչքի առաջ ունենալով, որ, 1. դաւանափոխութիւն այս գիւղի անդամների մեջ ծնունդ առաւ այս ամառ, որ, 2. մերձակայքում այլ հայ եկեղեցի չկայ»³³³⁹: Միայն 1914 թ. Գանձակի փոխանորդ Լևոն վարդապետի աջակցութեամբ Վրաստանի և Իմերեթի թեմի առաջնորդ Եփրեմ եպիսկոպոսից ձեռք է բերվում հանգանակութեան թույլտւոյթիւն³³⁴⁰: Եկեղեցու վերանորոգման հետագա ընթացքի մասին այլ տվյալներ մեզ հայտնի չեն:

Սբ. Աստվածածին եկեղեցին փակվել է 1928 թ.³³⁴¹: Եկեղեցին ունեցել է 7 տող շինարարական արձանագրութիւն, որը 1985 թ. հայտնաբերեցինք դպրոցի նորակառույց շէնքի պատին.

Արձանագրութիւն.
Ի 1883 ամի | շինեցաւ ս(ուր)բ Աստուածածին եկեղեցիս ի ժողովրդէնէ Բաղեր գեղջ: | Գրեց տիրացու Վարդ/ան տ(է)ր Աբրահամե(ա)նց:
 Հրատ. Ս. Կարապետյան, Հյուսիսային Արցախի պատմական հուշարձանները, «Լրագիր», 25. III.1995, էջ 6:

Քահանա. գյուղի ժխատեր քահանաներից հիշվում են 1851 թ. *Աբրահամ Տեր-Հարությունյանցը*³³⁴², 1862-ին՝ *Սկրտիչ Տեր-Աբրահամյանցը*³³⁴³:

3334. Նույն տեղում:
 3335. ՀԱԱ, ֆ. 53, ց. 1, գ. 3446, նաև՝ ֆ. 35, ց. 1, գ. 705, ք. 62:
 3336. ՀԱԱ, ֆ. 53, ց. 1, գ. 3446:

3337. Նույն տեղում:
 3338. Նույն տեղում:
 3339. Նույն տեղում:
 3340. «Մշակ», 1914, N 159, էջ 3: Տե՛ս նաև՝ «Արարատ», 1912, էջ 395:
 3341. ՀԱԱ, ֆ. 409, ց. 1, գ. 2658, ք. 12:
 3342. ՀԱԱ, ֆ. 56, ց. 1, գ. 2596, ք. 52:
 3343. ՀԱԱ, ֆ. 53, ց. 1, գ. 3841, ք. 197:

Մեսրոպ (աշխարհական անունը՝ Սկրտիչ) Մովսիսյան Տեր-Ստեփանոսյանց. 1890 թ. ապրիլի 4-ին ձեռնադրվել է քահանա և գյուղին հովվել առնվազն մինչև 1923 թ.³³⁴⁴: Եղել է նաև Հուսիկյան նահատակ վանքի վերատեսուչը³³⁴⁵: Ի դեպ, 1906 թ. հուլիսին բաղաճիները դիմել էին հոգևոր իշխանություններին, «...որով խնդրե՛ հասարակութիւնն հրաժարեցուցանել ի հովուութենէ ինքեանց զՄեսրովք քահանայն Ստեփանոսեանց ի պատճառս գուրկ լինելոյ նոցա ի միջոցաց ունելոց և պահելոց գերիս ծխական քահանայս, կրելով զգրկանս ի թրքական ընդհարմանց և ատերածութեանց, որոնց ենթարկեալ են յանցելում 1905 ամի և այսր աղագաւ ցրուելոց միոյ մասին գիտականաց ի զանազան գիտս և քաղաքս»³³⁴⁶: Գյուղի հասարակության խնդրանքը բավարարվել է, քանի որ նույն թվականի դեկտեմբերին կազմված մի վավերագրում Բաղայի ծխատեր քահանաների թիվը ցույց է տրված մեկ անձ, այն է՝ Գրիգոր տեր-Արրահամյանը, իսկ Մեսրոպ քահանան պետք է հոգար Շամշադիմի Թաթլու (այժմ՝ Պառավաքար) գյուղի հասարակության հոգևոր պետքերը³³⁴⁷: Սակայն վերջինս հրաժարվել էր՝ պատճառաբանելով, թե «...անհնարին է ինձ անփորձ հասնել յիշեալ գիտ՝ Թաթլու, վասն զի շրջապատուած է նա թիրքական գիտերով, որ հասարակութիւնն ու բեգերն իմ ոխերիմ թշնամիներն են...»³³⁴⁸:

Գրիգոր Տեր Հովակիմյան Տեր-Հարությունյանց. 1897 թ-ից առնվազն մինչև 1905 թ. քահանայագործել է Մեսրոպ Տեր-Ստեփանոսյանցի հետ: Հայոց լեզու և կրոն է դասավանդել Բաղայի պետական դպրոցում: Ունեցել է 9 երեխա³³⁴⁹:

Գրիգոր Տեր-Արրահամյանց. Ի դարասկզբին քահանայագործել է Մեսրոպ Տեր-Ստեփանոսյանցի և Ներսես Տեր-Արրահամյանցի հետ³³⁵⁰: Ի դեպ, համագյուղացիները մեծ հիացմունքով են խոսել Գրիգոր Տեր-Արրահամյանցի ազգանվեր գործունեության վերաբերյալ. «...1905 ամի նոյեմբեր ամսի հայոց և թուրքաց ընդհարման ժամանակ նամանաւանդ մեր Բաղայ գիւղի կովի ժամանակ շատ մեծ դեր խաղաց մեր գիւղի ծխատեր Գրիգոր քահանայ Տեր-Արրահամեանցը, եթէ սորան պէս մի քանի կովող ոյժ էինք ունեցել, մեր գիւղը չէր քայքայվիլ, մի քանի ամսից առաջ յիշեալ քահանայի քարոզութեամբ մի քիչ կարողացանք զինվել...: Բայց տարաբախտաբար



ԲԱՂԱ (ԼՂԱՐԱԿ). ԽԱՃՔԱՐ (1680 թ.)

Գրիգոր քահանայի ջանքը ու չարչարանքը, որ քաջ կռուվներից մեկն էր, գուր կորաւ, որովհետև ընկեր և օգնող չուներ, բացի այն, որ չարչարուեցաւ, նրանից յետոյ, երբ մեր Բաղայ գիւղը ատերումից, որ թշնամ ժողովուրդներս մեծ մասամբ ճարահատեալ դէպի թշնամու դուռն էինք փախել շնորհիւ Գրիգոր քահանայի և նոցա առերես շողորթութեամբ թուրքերին, ազատեց մոտ 800 հոգի և ճանապարհեց դէպի Շամշադիմ, իսկ ինքը դարձեալ վերադարձաւ, որ մնացեալ մոլորվածներին հաւաքէ... իւր անձը չխնայեց իւր հօտից, զանազան տեղերից ազատեց թուրքաց ձեռքից գերիներ մօտ 62 հոգի...»³³⁵¹: 1906 թ. գյուղ վերադարձած բաղաճիների թվում էր նաև Գրիգոր Տեր-Արրահամյանը, որը «...յօրէ փոխադրութեան ծխոց իւրոց յատերակսն իրեանց ինքն անբաժան մնայ ի հօտէն և հովուէ զնոսա միայնակ»³³⁵²: Նա գյուղին հովվել է նաև 1908 թ.³³⁵³:

Ներսես Տեր-Արրահամյանց. մինչև հայ-թուրքական ընդհարումները եղել է գյուղի 3 ծխատեր քահանաներից մեկը: Սակայն գյուղի ավերից հետո ապաստանելով Շամշադիմի Նորաշեն գյուղում՝ նշանակվում է այդ գյուղի հոգևոր հովիվը³³⁵⁴:

Գերեզմանոցներ. գյուղի բազմամարդության վկայությունն են տարածքում պահպանված ընդարձակ գերեզմանոցները:

3344. ՀԱԱ, ֆ. 461, ց. 1, գ. 56, ք. 2, նաև՝ ՀԱԱ, ֆ. Պ461, ց. 1, գ. 12, ք. 79-80: Ի դեպ, 1912 թ. Մեսրոպ քահանան հիշվում է Էջմիածնի վանքին մվիրաբերած մի կարպետի առնչությամբ («Արարատ», 1912, էջ 871):

3345. ՀԱԱ, ֆ. 56, ց. 6, գ. 775, ք. 28, նաև՝ ՀԱԱ, ֆ. Պ461, ց. 1, գ. 12, ք. 79-80:

3346. ՀԱԱ, ֆ. 53, ց. 1, գ. 813:

3347. Նույն տեղում:

3348. Նույն տեղում:

3349. ՀԱԱ, ֆ. Պ461, ց. 1, գ. 12, ք. 80-81:

3350. ՀԱԱ, ֆ. 53, ց. 1, գ. 3764, ք. 308:

3351. Նույն տեղում:

3352. ՀԱԱ, ֆ. 53, ց. 1, գ. 813:

3353. Նույն տեղում, գ. 817, ք. 7:

3354. Նույն տեղում, գ. 813:



ՔԱՂԱ (ԼՂԱՐԱԿ). խաչքար (1680 թ.)՝ քիկունքի 10 տող արձանագրությունը

Գյուղի հյուսիսարևելյան եզրին՝ գոգավոր բլրի վրա տարածվում է Բաղայի հնագույն գերեզմանոցը: Ամնշակ սալերից գատ հնավայրում պահպանվել է նաև վաղ միջնադարին բնորոշ մի երկատված քառանիստ խոյակ, որի հակադիր երկու ճակատներին քանդակված են կենաց ծառերով շրջափակված հնատճ, հավասարաթև խաչեր՝ ներառված տերևազարդ շրջագոտիով:

Երկրորդ գերեզմանոցը գտնվում էր գյուղամիջուում և հայտնի էր «Գյուլաբի հանգստարան» անվամբ: Դրա վերաբերյալ 1890 թ. ակնանատես Ս. Քամայանը նշել է. «Լըղարակ մտնելիս աչքի է ընկնում հանգըստարանը, չորս կողմից բաց լինելով, մի մասով արտատեղի է գեղի հորթերի և խոզերի համար, ասենք՝ այս երևույթը սովորական է բոլոր հայ գեղերի համար»³³⁵⁵:

Տեղում պահպանված մեկ ձիակերպ և բազմաթիվ քանդակազարդ ուղղանկյունաձև տապանաքարերի ուսումնասիրությունը ցույց է տալիս, որ գերեզմանոցում թաղումները սկսվել են ԺԵ դարից: Ամենահին տապանաքարը (1980 թ. արդեն գոյություն չունեն) կերտվել է 1571 (ՌԻ) թվականին. «Ափսոս, որ արձանագրությունը եղծուած է: Սակայն քարի ճակատին երեւում է հետևեալ նկարը: Սի կանգնած կին, բաց մազերը մի հիւսով կախուած մէջքի վրայ, օղակներն ականջներում, երկայն շապիկը կոճկած, սրա վրայից կարճ արխալուղը, ոտերին լափչիներ, բազուկներին հագցրած

է ապարանջան, ձախ ձեռքը ծալած կրծքի վերայ, իսկ աջը մեկնած դէպի արծաթեայ սափորը»³³⁵⁶:

Ստորև ներկայացնում ենք մի շարք արձանագրություններ.

Խաչքար. ունեցել է 177 x 71 սմ չափեր.

Սուրբ խաչս Գիւլաբին և իւր կողակցին Պալին, կանգնեցի սուրբ խաչս. ես Բաղդասարս և Միրզէս կազմեցինք սուրբ խաչս թվ. ՌԿԲ (1613):

Հրատ. **Քաջբերունի**, Բաղա գիւղի աւերումը, էջ 231:

Ծանոթ. վիմագիրն առաջինը ընթերցել է Ս. Քամայանը 1890 թ. (ԳԱԹ, **Ս. Քամայանի** ֆ., տետր 1, VI-11, ք. 5):

Հայտնի է, որ Միրզա կազմողը 1628 թ. մի գեղաքանդակ խաչքար է կանգնեցրել նաև ՀՀ Գեղարքունիքի մարզի Ծովակ գյուղի հին գերեզմանոցում (**Քարխտաղայան Ս.**, Միջնադարյան հայ ճարտարապետներ և քարագործ վարպետներ, Երևան, 1963, էջ 175, 195), իսկ Բաղդասար անունով կազմող է հիշվում Աղբիւսայի (ՀՀ Գեղարքունիքի մարզի Վարդենիսի ենթաշրջ., Ազատ գ.) 1658 թ. խաչքարի արձանագրության մեջ (նույն տեղում, էջ 178, 196):

Խաչքար. չափերն են՝ 177x106 սմ, քիկունքին (փորագիր, 10 տող), քիվին (փորագիր, 1 տող), միջնամասում (ելնդագիր, 1 տող) և հիմնախաչի հորիզոնական թևերից ցած (ելնդագիր, 5 տող).

Թիկունքին՝

Շնօրհօք ամ(են)այ/զօրին Ա(ստուծոյ), ես Նազ/լուխանս եւ որդիքս իմ Մէլիք Դոնմ/ազ եւ պ(ա)ր(ո)ն Դորխմազ, / որդիք [պարոն] [Հ]ախնազ/արին, որդոյ պ(ա)ր(ո)ն Իփա/քին, կա(ն)կն(ե)ցի ս(ուր)ք խ(ա)չս / յ(ի)շ(ա)տ(ա)կ որդոյ իմոյ տ(է)ր / Սերա/պիտնին:

Քիվին և միջնամասում՝

Ս(ուր)ք խ(ա)չս ք(ա)ր(ե)խ(ա)ս Սրապիտն ք(ա)-հ(ա)նայ/ին եւ կ(ո)ղ(ա)կցին Խանփարին:

Հիմնախաչի հորիզոնական թևերից ցած՝

ԹՎին / Հա(յ)ոց / ՌՃԻԹ (1680) / էր:

Հրատ. **Քաջբերունի**, Բաղա գիւղի աւերումը, էջ 231: **Կարապետյան Ս.**, Հյուսիսային Արցախի պատմական հուշարձանները, «Լրագիր», 21.III.1995, էջ 6:

Ծանոթ. վիմագիրն առաջինը ընթերցել է Ս. Քամայանը, 1890 թ. (ԳԱԹ, **Ս. Քամայանի** ֆ., տետր 1, VI-11, ք. 5-6):

Կանգուն էր մինչև 1988 թ.:

Տարընթերցում. Քաջբերունու մոտ՝ «ՌՃԻ» (1671): Առկա են նաև որոշ տարընթերցումներ:

Տապանաքար՝ ձիակերպ, հարդարված է խաչքանդակով, մարդկային պատկերներով և 2 կողմում պահպանվել է կիսաեղծ.

Ի ներքոյ տապանիս եմ հ(ա)նգ(ո)ւց(եա)լ... գրեցի այս տապան:

Հրատ. առաջին անգամ:

Ծանոթ. ժամանակը՝ ԺԹ դ.:

Տապանաքար, կանգնեցվել է ի հիշատակ գյուղի ինքնապաշտպանության կազմակերպիչ Պետրոս Ծերատյանցի.

Աստ հանգչի ներքո քարի մարմին քաջ զին/որի Պետրոսի Ծերատեանցի. ժամանակ / հան-քրքա-կան ընդհարումի զոհուվեց 24-ամաց / երիտասարդ հասակի 1905 ամի նոյեմբերի, / հանդիպողացդ խնորէ ասել Ա(ստուա)ծ որդումի:

3355. ԳԱԹ, **Ս. Քամայանի** ֆոնդ, տետր 1, VI-11, ք. 5:

3356. **Քաջբերունի**, նշվ. հոդվածը, էջ 231: ԳԱԹ, **Ս. Քամայանի** ֆոնդ, տետր 1, VI-11, ք. 5:



ՔԱԴԱ (ԼՂԱՐԱԿ). ձիակերպ տապանաքար գյուղի գերեզմանոցում, «Թխկուտի» մատուռը և խաչքարեր «Սանդուռա խաչ» հնավայրում



ՔԱԴԱ (ԼՂԱՐԱԿ). խոյակ (Ե-Ձ դարեր)

Հրատ. **Կարապետյան Ս.**, Հյուսիսային Արցախի պատմական հուշարձանները, էջ 6:

Ծանոթ. Հայտնի է, որ Պետրոս Ծերատյանը գոհվել է, երբ «Խուժանը ... իջաւ Խազնի ձորը, և յարձակուեց *Թող փորփորջան* մեծ այրում պատսպարուած 700-800 երկու սեռի և գանազան հասակի մարդկանց վերայ ու սկսեց կոտորածը: Թուրքերն անցան գետի ձախ ափն և այնտեղ դիրք գրաւելով՝ սկսեցին գնդակահարել այրը: Աջ ափում, *Կապ* կոչուած դժուարամատչելի ժայռում ամրացած երիտասարդ Պետրոս Ծերատեանցն էլ հակառակ կողմից կրակ քափեց խաժամուժ, արիւնարբու ամբոխի վերայ և իրար յետևից 36 թուրք սպանեց: Վերջն՝ փամփուշուն սպառելով՝ ինքն էլ ընկաւ թշնամու գնդակից (**Քաչքերունի**, Բաղա գիւղի ատերումը, էջ 658):

Աղբյուրներ. մինչև 1890 թ. բաղացիները խմելու ջուրը կրում էին ձորի 4 աղբյուրներից, որոնք նույն տեղումն էին³³⁵⁷: Այնուհետև գյուղում կառուցել են

աղբյուրներ: Դրանցից հայտնի են «Առուշանի աղբիւր, որ բաւականին բարակ է: Մոտի աղբիւր կամ Միջի աղբիւր, փայտէ նաւակով հոսում է երեք մատնաչափ հաստութեամբ: Սա իր համեղութեամբ ամենից առաջնակարգն է համարում: Ծերատին աղբիւր շինած է նաւակով...»³³⁵⁸:

Վերի կամ Շահբազի աղբյուր. ամենանշանավոր աղբյուրն է, որ կառուցվել է 1890-ական թվականների սկզբին ծխական եկեղեցու մոտ Արշակ Ծերատյանցի կողմից. «Վերի աղբիւր կամ Շահբազի, որ շինած է խողովակով ու տաշտով և տալիս է երեք մատնաչափ հաստութեան ջուր: Սրա մի մասը բաղեցի հանգուցեալ Արշակ Ծերատեանցն իր ծախքով տարել-կախել է եկեղեցու մոտ հասա-

3357. Գ.ԱԹ, Ս. **Քանայանի** ֆոնդ, տետր 1, VI-11, ք. 4:

3358. **Քաչքերունի**, նշվ. հոդվածը, էջ 229:

րակութեան գործածութեան համար...»³³⁵⁹: 1894 թ. հունվարին Պողոս Ծերատյանցն աղբյուրի վրա արձանագրել է.

*Այս է աղբիւր յորդ և մշտաբուղիս,
որ է քաղցրիկ յոյժ սառնորակ,
նուիրում եմ իմ հայ եղբարց
Բաղա գիւղիս քրտնավաստակ,
որ ես Պողոս Ծերատեանցս
անուամբ Արշակ Ծերատեանցի,
նորա և իմ սեպհականցի
այս յիշատակը կանգնեցի.
հանգուցելոյն ձեր մաղթանքում
ընթերցողացոյ յիշել խնդրեմ,
արժան լինել անանց կյանքում
նոյնպէս և Չեզ, ձեր անցելոց
6. 1. 1894 ամի:*

Հրատ. **Քաջերանի**, Բարս գիւղի աւերումը, էջ 229:

Հնավայրեր. գյուղի շուրջը սփռվում են հին գյուղատեղիներ, գերեզմանոցներ, «հողի տակից դուրս են գալի թոնիրներ, կաւէ ամաններ, զանազան ուղղութեամբ և խորութեամբ տարած աղբիւրի կաւէ խողովակներ, բրուտանոցի և դարբնոցի հետքեր և այլն»³³⁶⁰:

«Թխկոտի» մատուռ. գտնվում է Բաղայից 1 կմ հարավ-արևմուտք՝ բլրալանջին: Ուղղանկյուն հատակագծով փոքրիկ շինություն է, որը հիմնովին վերակառուցվել է 1969 թ.:

Մատուռի պատին ներքուստ պահպանվել է մի արձանագրություն, որն իր բովանդակությամբ հաստատում է տեղում հին եկեղեցու գոյությունը.

*Ի ք(վիւն). Հա[յոց... յան]ուն Ա(ստուծոյ) ես Վ.../
նորոգեցի գեկեղ[եցի]ս. որք կարդէք յաղաթ[ս]/
յիշեցէք:*

Հրատ. **Կարապետյան Ս.**, Հյուսիսային Արցախի պատմական հուշարձանները, 1995, N 37, էջ 6:
Ծանոթ. ժամանակը ԺՁ-ԺԷ դդ.:

«Մանդուռա խաչ». սրբատեղին գտնվում է գյուղից 1,5 կմ հյուսիս-արևմուտք՝ բլրի գագաթին: Տեղում պահպանվել է պարզ հորինվածքով կոպտատաշ 4 խաչքար՝ Թ-Ժ դարերին բնորոշ:

«Նովեր աղբյուր». գյուղից 2 կմ հարավ-արևելք՝ համանուն («Նովերայ քոլ») տեղամասում, որը հարուստ է սպիտակ կավով³³⁶¹, պահպանվել է անմշակ սալ-տապանաքարերով մի գերեզմանոց:

«Աղջկաբերդ» («Կըզղալա»). «Մանդուռա խաչից» 4-5 կմ հեռու՝ բարձր քարածառի կատարին, պահպանվել են «Աղջկաբերդ» ամրոցի ավերակները. «Սա մի փոքր բերդ է քարածառի գագաթին, աղիսէ պատերով, աւերակ քարաշէն տներով, քայքայուած ջրամբարով, որ իւր ջուրը կաւէ խողովակ-

ներով ստանալիս է եղել Յամաք ձոր անուն տեղից Անձղահորի քօլ գեղեցկատեսիլ անտառի մօտ Քեանասար բինայի մերձաւոր սահմանում»³³⁶²:

Բացի վերոհիշյալ հնավայրերից, գյուղից 3-4 կմ հյուսիս-արևմուտք՝ թրքաբնակ Թաթարլի բնակավայրի մոտ պահպանվել են գյուղատեղիի և գերեզմանոցի ավերակներ:

Բաղայից արևմուտք, Քամանդարի ուղղությամբ, ընդարձակ դաշտում «...սփռուած են հինաւորց հանգստարաններ և մատուռներ և սրանց մէջ կանգնած է սաղարդալից, հաստարմատ դարաւոր կաղնի ծառ՝ իբրև ուխտի և տօնախմբութեան տեղի Բաղայի բնակիչների համար»³³⁶³:

Մեկ այլ հնավայր էլ գտնվել է գյուղից արևմուտք՝ Քամանդար տանող ձորում: Դրա վերաբերյալ 1890 թ. ակնատեսը նշել է. «Մեզ բաժանում էր մի անդնդանման ձոր և այդ ձորամասը կոչվում էր *Խազնիձոր*, ահա թէ ընչի՞. երեք քույր միասին հուն քաղելիս նկատել են արծաթե մի քանի դրամ, հետաքրքիր որոնել են ու բավական ժողովել, գնացել են տանը իմաց տվել, գեղացիք եկել են ձորի ներքևից արծաթի փողերի հետքը բռնած բարձրացել բավական վերև ու գտել փողի պահեստը: Գաջ ու կրի չորս պատի մէջ, հանել են բաժանել, կամ ով շատ հավաքած է լինում, փախցնում է: Մոտակայքում դուրա են գտնում արծաթե դրամներով լիք-բուլորը տաճկական սիկելա: Նրանից գեղի մարդ, թե կնիկ ուղտավորի պէս եկել, փնտրել են, ոչինչ չեն գտել: Մի քանի չարկամ անձինք, որոնց բաժին չի ընկել, իմացրել են թուրք պրիստավին. սա եկել խուզարկել է և 5 գրվանքա արծաթ է ստացել»³³⁶⁴:

ԲԱՐՍՈՒՄ (ԲԱՐՍՈՒՄԱՇԵՆ)

Տեղադրություն. գտնվում է շրջկենտրոնից 20 կմ հարավ՝ Շամքոր գետի ձախակողմյան հարավահայաց ձորալանջին, ծովի մակերևութից 770-850 մ բարձրության վրա:


Պատմություն. ավանդության համաձայն՝ Բարսումը հիմնադրել են Մելիք-Առուստամի առաջնորդությամբ Անիից գաղթած 35 տուն հայերը. «Այս գիւղն առաջ ունեցել է 35 տուն հայ բնակիչ, որոնք գաղթել են Անի քաղաքից Բագրատունի Մելիք-Առուստամի առաջնորդութեամբ...»³³⁶⁵:

Հայտնի է եղել նաև Պատումն անվանաձևով³³⁶⁶:

Բարսումի մելիքությունը. Բարսումը հայտնի էր որպես մելիքանիստ բնակավայր, որտեղ ԺԷ դարասկզբին նստում էին Շահ-Աբասից մելիքության իրավունք և տիտղոս ստացած Մելիք-Առուստամյանց-

3359. Նույն տեղում:
3360. Նույն տեղում, էջ 230:
3361. Նույն տեղում, էջ 229:

3362. Նույն տեղում, էջ 228:
3363. Նույն տեղում:
3364. ԳԱԹ, Ս. Քամայանի ֆոնդ, տետր 1, VI-11, ք. 7:
3365. «Նոր-Դար», 1893, N 47, էջ 3: Նաև՝ **Բարխուտարեանց Ս.**, Արցախ, էջ 318:
3366. «Նոր-Դար», 1893, N 47, էջ 3:



ՔԱՐՍՈՒՄ. գյուղի տեսքը հարավ-արևելքից

ները: Նրանց ենթակայության տակ էին գտնվում նաև Քարատակը, Վերին և Ներքին Ղոթյուլները, Մաժնաբերդը և մերձակա այլ գյուղեր: Տոհմի ամենանշանավոր դեմքը Մելիք-Առուստամն էր (1722-1794), որը գործուն մասնակցություն էր ունեցել Այսրկովկասի հասարակական-քաղաքական կյանքում³³⁶⁷: Մելիք-Առուստամը հիշվում է որպես ԺԸ դարում ստեղծված մի ձեռագիր «Վիճակացոյցի» ստացող³³⁶⁸: 1794 թ. դավադրաբար սպանվել է Գանձակում և թաղվել տեղի Մբ. Հովհաննես եկեղեցու գավթի հարավային պատի մոտ³³⁶⁹:

Հայտնի է, որ Մելիք-Առուստամի մահից հետո, ԺԹ դարասկզբին բարսումցիների մի մասը գաղթում է Թիֆլիս և հիմնում Հավլաբար թաղամասը: Որոշ ժամանակ անց, ասկայն, Մելիք Առուստամի ժառանգները վերադառնում են հայրենի գյուղ և վերահաստատվում իրենց տոհմի սեփական կալվածքներում: Գարավերջին Մելիք-Առուստամյանցներին էին պատկանում Վերին և Ներքին Ղոթյուլները, Քարատակը և Անջիկոպոր տեղամասը³³⁷⁰:

Հաղորդակցության ուղիներ. հայտնի է, որ 1884 թ. գյուղի քահանա Եփրեմ Մելիք-Առուստամյանցի նախաձեռնությամբ և տեղական պրիստավ Ջավադբեկ Մելիք-Շահնազարյանցի նյութական օժանդակությամբ բարեկարգվել են Բարսումից

3367. Մելիք-Առուստամյանցների մանրամասն տե՛ս **Քարխուտարեանց Մ.**, Արցախ, էջ 319-320:

3368. ՅԶԲ, ձեռ. N 9153, էջ 882:

3369. Չափածո տապանագիրը հետևյալն է. «Անմոռաց յայտապան քաջ անուանի / հանգչի մարմին Մելիք-Առուստամի, / յազգէն Բագրատունի Հայկազանց տոհմի, / տիրող Բարսում, Գանձակ նահանգի, / ծնեալ 1722, վախճանեալ 1794 ամի» (**Քարխուտարեանց Մ.**, Արցախ, էջ 320-321: Նաև՝ **Լալայան Ե.**, Գանձակի գաւառ, էջ 268: «Գիվան...», V, էջ 228:

3370. ՀԱԱ, ֆ. 93, ց. 1, գ. 388, ք. 33-34:

«...դէպի մօտակայ սարերը տանող ճանապարհները՝ 1500 բուրլի ծախսելով...»³³⁷¹:

Բնակչություն. ուշագրավ է բարսումեցի 28 ազգատոհմերին վերաբերող վավերագիրը, որ մեզ է հասել 1839 թ.

«1. Աագ Գալուստեան. կին տրա՝ Ազիզ, ուստր՝ Աւետ, դուստր՝ Մագքաղ, եղբայր՝ Մարգիս, կինն՝ Չանի, ուստերք՝ 1-ն՝ Գրիգոր, կինն՝ Ղումաշ, ուստր՝ Մարգար, դուստր՝ Սառայ, 2-ն՝ Դաւիթ:

2. Յարութիւն Ծատուրեան. կինն՝ Սիրունան, ուստր՝ Աղաջան, կին տրա՝ Գիւլվարդ, հարսն՝ Վառվառա, ուստերք՝ Կարապետ և Սկրտիչ, դուստր՝ Գայիճէ, կին Կարապետի՝ Թագուհի:

3. Բարաջան Ծատուրեան. կին տրա՝ Մարիամ:

4. Մինաս Գալուստեան. կինն՝ Խաթայի, ուստր՝ Մովսէս, դուստր՝ Ջարի:

5. Ապրէս Մելիքով. կինն՝ Մարիամ, ուստերք՝ Գրիգոր և Աւագ, կին Գրիգորի՝ Խանում:

6. Գաբրիէլ Օհանով. կինն՝ Հոռոմսիմ, ուստերք՝ 1-ն՝ Երեմիայ, կին՝ Հոռոմսիմ, դուստր՝ Մարիամ, 2-ն՝ Մինաս:

7. Գաբրիէլ Մարգսեան. կինն՝ Խաթուն, ուստերք՝ 1-ն՝ Խաչատուր, կինն՝ Թէլլու, 2-ն՝ Գրիգոր, կինն՝ Թագուհի:

8. Հայրապետ Անանեան. կինն՝ Անաքիր, ուստր՝ Աւետիս, մայրն՝ Եղիսաբէթ:

9. Յարութիւն Կիրակոսեան. կինն՝ Եղիսաբէթ, ուստերք՝ 1-ն՝ Մարգիս, կինն՝ Աննայ, 2-ն՝ Յօհաննէս:

10. Խաչատուր Օհաննէսով. կինն՝ Մանդուխտ, ուստերք՝ Գրիգոր, Յօհաննէս, եղբայրն՝ Յարութիւն, կին տրա՝ Եղիսաբէթ, ուստր՝ Մարգար, մայրն՝ Գիւլիարայ:

11. Յօհաննէս Սկրտչեան. կին տրա՝ Խաթուն, ուստերք՝ 1-ն՝ Առաքէլ, կինն՝ Վարդի, ուստր՝ Դահրաման, դուստր՝ Թագուհի, 2-ն՝ Գրիգոր, կինն՝ Ռէհան:

12. Խաչատուր Ծատուրեան. կին տրա՝ Նազլուխան, դուստերք՝ Ազիզխանում և Հոռոմսիմ, եղբայրք՝ Պետրոս և Դաւիթ, կին 1-ն՝ Մաբէթ, ուստր՝ Օհանէս, կին 2-ն՝ Մագքաղ, դուստր՝ Ոսկի, մայրն՝ Մարիամ:

3371. «Նոր-Դար», 1893, N 47, էջ 3, նաև՝ 1884, N 121, էջ 2:

13. Մակի Սկրտչեան. կին սորա՝ Դումաշ, ուստր՝ Վարդան, դուստր՝ Վարդի, եղբայրն՝ Բաքի, կինն՝ Մարիամ, ուստր՝ Խէշատուր, դուստր՝ Շողակաթ: 1860³³⁸³ 268 247 515
 1861³³⁸⁴ 47
 1863³³⁸⁵ 350 322 672
 1864³³⁸⁶ 385 331 716
 1865³³⁸⁷ 375 340 715
 1866³³⁸⁸ 86 458 391 849
 1872³³⁸⁹ 629 420 1049
 1874³³⁹⁰ 956
 1875³³⁹¹ 1000
 1876³³⁹² 986
 17. Ներսէս Մարտիրոսով. կինն՝ Անթառան, ուստր՝ Գալուստ, դուստր՝ Գիլլու, մայրն՝ Խանուն: 1877³³⁹³ 627 409 1036
 1878³³⁹⁴ 616 400 1016
 1880³³⁹⁵ 629 420 1049
 1881³³⁹⁶ 640 433 1073
 1882³³⁹⁷ 652 460 1112
 1883³³⁹⁸ 666 482 1148
 1885³³⁹⁹ 510 380 890
 1886³⁴⁰⁰ 155 617 556 1173
 1887³⁴⁰¹ 565 424 989
 1888³⁴⁰² 580 438 1018
 1889³⁴⁰³ 585 446 1031
 1890³⁴⁰⁴ 596 464 1060
 1891³⁴⁰⁵ 614 472 1086
 1892³⁴⁰⁶ 653 502 1152
 1893³⁴⁰⁷ 650 504 1154
 1894³⁴⁰⁸ 672 551 1223
 1897³⁴⁰⁹ 735 608 1343
 1898³⁴¹⁰ 755 616 1371
 1899³⁴¹¹ 759 619 1378
 1900³⁴¹² 768 628 1396
 1901³⁴¹³ 779 644 1423
 1902³⁴¹⁴ 789 661 1450

21. Յարութիւն Չէրքէզով. կինն՝ Շամամ, ուստր՝ Յօհան, եղբայր՝ Բաքի, կինն՝ Մառայ, դուստր՝ Մարիամ:
 22. Առաքել Ոսկանով. կինն՝ Շողակաթ, ուստր՝ Աւետիս, դուստր՝ Խանուն, մայրն՝ Խաթուն:
 23. Սարգիս Աղամեան. կինն՝ Աննայ, ուստր՝ Եսայ, դուստր՝ Թամամ, եղբայրն՝ Գալուստ, կինն՝ Հէրիք, մայրն՝ Շամամ:
 24. Խաչատուր Նազարեան. կինն՝ Շողակաթ, ուստր՝ Յովակիմ, դուստր՝ Ազիզ:
 25. Յարութիւն Գարագոզեան. կինն՝ Մարիամ, ուստր՝ Մահակ, դուստր՝ Ազիզ, հարսն՝ Վարդուհի:
 26. Օհաննէս Գաբրիէլով. կինն՝ Սաբէտ, ուստրք՝ 1-ն՝ Սկրտիչ, կինն՝ Մագբադ, դուստր՝ Նազուխան, 2-ն՝ Խաչատուր, կինն՝ Ազիզ:
 27. Բաքի Սարգիսեան. կինն՝ Վառի, դուստր՝ Սաբէտ, եղբայրն՝ Ազայ, կինն՝ Սաբէտ:
 28. Գահրաման Թայիրեան. կինն՝ Մարիամ, ուստր՝ Կարապետ, եղբայրն՝ Ստեփան, կինն՝ Շամամ, ուստրք՝ Մնացական և Վարդազար»³³⁷²:

Ստորև ներկայացնում ենք բնակչության թվաքանակին վերաբերող վիճակագրական առկա տվյալները.

տարեթիվ	տուն	արական	իգական	ընդամենը
1804 ³³⁷³	29	65	66	131
1839 ³³⁷⁴	28	90	90	180
1845 ³³⁷⁵		247	230	477
1847 ³³⁷⁶		156	125	281
1849 ³³⁷⁷		230	191	421
1850 ³³⁷⁸	48	230	229	459
1852 ³³⁷⁹		236	217	453
1853 ³³⁸⁰		238	221	459
1854 ³³⁸¹		250	230	480
1858 ³³⁸²		262	245	507

3372. ՀԱԱ, ֆ. 53, ց. 1, գ. 3800, ք. 28:
 3373. «АКТЫ...», т. II, с. 596.
 3374. ՀԱԱ, ֆ. 53, ց. 1, գ. 3800, ք. 28:
 3375. Նույն տեղում, գ. 3811, ք. 4-5:
 3376. Նույն տեղում, գ. 3814, ք. 97-98:
 3377. Նույն տեղում, գ. 3818, ք. 96-97:
 3378. ՀԱԱ, ֆ. 56, ց. 1, գ. 2596, ք. 110:
 3379. ՀԱԱ, ֆ. 53, ց. 1, գ. 3819, ք. 106-107:
 3380. Նույն տեղում, գ. 2743, ք. 18:
 3381. Նույն տեղում, գ. 3825, ք. 69-70:
 3382. Նույն տեղում, գ. 3831, ք. 42-43:

3383. Նույն տեղում, գ. 3833, ք. 109-110:
 3384. Նույն տեղում, գ. 3835, ք. 148-149:
 3385. Նույն տեղում, գ. 3843, ք. 15-16:
 3386. Նույն տեղում, գ. 3846, ք. 23-24:
 3387. Նույն տեղում, գ. 3848, ք. 50:
 3388. Նույն տեղում, գ. 3848, ք. 57:
 3389. Նույն տեղում, գ. 3872, ք. 63-64:
 3390. Նույն տեղում, գ. 3864, ք. 41-42:
 3391. Նույն տեղում, գ. 3866, ք. 45-46:
 3392. Նույն տեղում, գ. 3868, ք. 57-58:
 3393. Նույն տեղում, գ. 3869, ք. 55-56:
 3394. Նույն տեղում, գ. 3870, ք. 23-24:
 3395. Նույն տեղում, գ. 3872, ք. 31-32:
 3396. Նույն տեղում, գ. 3873, ք. 27-28:
 3397. Նույն տեղում, գ. 3874, ք. 30:
 3398. Նույն տեղում, գ. 3875, ք. 56-57:
 3399. Նույն տեղում, գ. 3877, ք. 30:
 3400. «Свод...», с. 76-77. Այլ վկայության համաձայն՝ ունեցել է 120 տուն («Արձագանք», 1886, N 21, էջ 307):
 3401. ՀԱԱ, ֆ. 53, ց. 1, գ. 3880, ք. 74:
 3402. Նույն տեղում, գ. 3882, ք. 132:
 3403. Նույն տեղում, գ. 3884, ք. 228-229:
 3404. Նույն տեղում, գ. 3887, ք. 151:
 3405. Նույն տեղում, գ. 3889, ք. 150:
 3406. Նույն տեղում, գ. 3891, ք. 122:
 3407. Նույն տեղում, գ. 3895, ք. 78-79:
 3408. Նույն տեղում, գ. 3896, ք. 175-176:
 3409. Նույն տեղում, գ. 3899, ք. 148-149:
 3410. Նույն տեղում, գ. 3897, ք. 170:
 3411. Նույն տեղում, գ. 3903, ք. 128-129:
 3412. Նույն տեղում, գ. 3905, ք. 94-95:
 3413. Նույն տեղում, գ. 3906, ք. 100-101:
 3414. Նույն տեղում, գ. 3907, ք. 24-25:

1905 ³⁴¹⁵		794	667	1461
1906 ³⁴¹⁶		831	725	1556
1907 ³⁴¹⁷				1708
1908 ³⁴¹⁸	238	925	900	1825
1909 ³⁴¹⁹		828	682	1510
1910 ³⁴²⁰		971	944	1915
1912 ³⁴²¹		842	685	1527
1914 ³⁴²²				2000
1917 ³⁴²³	185			2258
1976 ³⁴²⁴				777
1985 ³⁴²⁵	40			134

Վիճակագրական տվյալները ցույց են տալիս, որ Բարսումի բնակչությունը ԺԹ դարի սկզբներից՝ 1914 թ., ընդհանուր առմամբ, գրանցել է անընդմեջ աճ: Որոշ տարիների բնակչության թվաքանակի նվազումներ են արձանագրվել՝ կապված արտագաղթերի կամ վարակիչ հիվանդությունների հետ: Հարկ է նկատել, որ բնակչության թվի աննախադեպ անկում է նկատվել 1920-ական թվականներին, երբ Շամքոր գետի ձախափնյա սարահարթում բարսումցիները հիմնել են նոր գյուղ՝ Բարսում-Սար անվամբ:

Բարսումը հայաթափ է եղել 1988 թ.: Բռնագաղթից հետո նրանք հաստատվել են ՀՀ Կարմիրի շրջանում (այժմ՝ Գեղարքունիքի մարզ):

Կառուցապատում. հայտնի է, որ տակավին 1878 թ. շուրջ 120 տուն ունեցող Բարսում գյուղում բացի մեկ տնից մյուսները գլխատներ էին. «...դպրոցի սենեակը անյարմար գտայ դասարանի համար, գլխատրապէս լուսոյ պակասութեան պատճառաւ. լոյսը ընկնում է տան երդիկից, վերկից: ...գիտի մէջ բոլոր տները այդ ձևն ունին բացի մէկից, որի տէրը համաձայն չեղաւ ուսումնարանին վարձով տալու...»³⁴²⁶:

ԺԹ դարավերջին ակնատեսը նշել է, որ «Գիւղը բաժանում է երկու մասի. առաջնում, որ գտնուում է ձորի մէջ, բնակուում են ձմեռը, իսկ երկրորդում, որ տարածուում է ձախակողմեան լեռան գագաթին, առաջինից 4 վերստ հեռաւորութեան վրայ, ապրում են ամառը, որովհետև այդ միջոցին առաջին մասում սաստիկ շոգ է լինում: Գիւղում չկան կանոնաւոր փողոցներ. տներն էլ մինը միսին կից շինուած լինելով, շատ անգամ մինի կտուրը ծառայում է միսին որպէս բակ: Կալերը և մարագները գտնուում են

երկրորդ մասում. այստեղին մօտ են նաև գոմերը»³⁴²⁷:

Ջրաղմուք. բնակիչները զբաղվել են երկրագործությամբ, այգեգործությամբ, անասնապահությամբ և շերամապահությամբ:

1905-1906 թթ. հայ-թուրքական ընդհարումներ. հայտնի է, որ 1905 թ. նոյեմբերի վերջին թուրքերը «...պաշարեցին Բարսումը, որը շնորհիւ իր ամուր դիրքերի ուժեղ դիմադրութիւն ցոյց տուեց և յետ քշեց յարձակումը: Սակայն թուրքերը չը խրատուած այդ բանից, դեկտեմբերի 5-ին յարձակեցին Բարսումի վրա և հանդից քշեցին նախիրը, որի ժամանակ պատահաբար Չարդախլուից եկող զինուած մի խումբ երիտասարդներ օգնութեան հասնելով, ոչ միայն նախիրը յետ խլեցին, այլ և հետևելով թուրքերին մինչև Մալաքլու գյուղը, կրակի կապեցին նրանց»³⁴²⁸:

Բարսումցի ազատամարտիկ. Ծնունդով բարսումցի էր արցախյան ազատամարտի մասնակից Մարտիրոս Արշակի Շահնազարյանը (ծնվ. 1960 թ.): Չոհվել է 1991 թ. ապրիլի 5-ին³⁴²⁹:

Դպրոց. հայտնի է, որ 1866 թ. գյուղում գործում էր ծխական արական դպրոց՝ 1 ուսուցչով և 27 աշակերտով³⁴³⁰: Հավանաբար այն շուտով փակվել է, քանի որ մեկ այլ տեղեկությամբ դպրոցը բացվել է 1878-ին և ունեցել 1 ուսուցիչ և 28 աշակերտ³⁴³¹, որոնք «...ուսանում էին այդտեղ մի հին ու խոնաւ տան մէջ...»³⁴³²: Նույն թվականին նորաբաց դպրոց այցելած թեմական վերատեսչի անողողակի նկարագրությունից երևում է, որ դասատան շենքն իրենից ներկայացրել է մի պարզ գլխատուն (հազարաշեն)³⁴³³: Մի քանի ամիս անց՝ նույն թվականի ամռանը, դպրոցը կրկին փակվում է՝ նյութական անձուկ վիճակի պատճառով: Կրթօջախի գոյությունը պահպանելու համար բարսումցիները փորձում են Գառնակերի Ծաղկոց անապատ վանքի արդյունքներից նպաստ ստանալ, սակայն ապարդյուն³⁴³⁴:

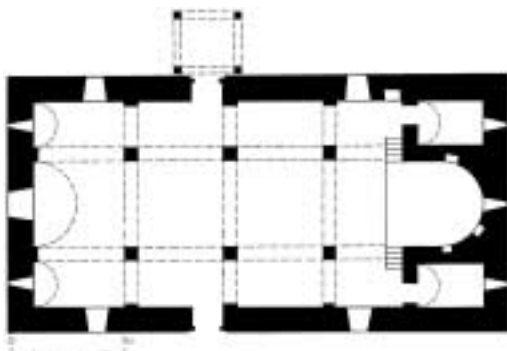
Սր. Գրիգոր Լուսավորիչ եկեղեցի. մինչև 1886 թ. վերաբերող բազմաթիվ վավերագրերում Բարսումում հիշվում է փայտաշեն (անշուշտ, ծածկը նկատի ունենալով) եկեղեցի (օրինակ՝ 1849³⁴³⁵, 1852³⁴³⁶, 1862³⁴³⁷, 1877³⁴³⁸, 1882³⁴³⁹, 1886³⁴⁴⁰ թթ.): Ի դեպ,

3415. Նույն տեղում, գ. 3912, ք. 267-268:
 3416. Նույն տեղում, գ. 3915, ք. 24:
 3417. ՀԱԱ, ֆ. 56, ց. 1, գ. 240, ք. 2:
 3418. ՀԱԱ, ֆ. 35, ց. 1, գ. 559, ք. 12: Տե՛ս նաև՝ “Кавказский календарь на 1910”, с. 199.
 3419. ՀԱԱ, Պ56, ց. 18, գ. 764, ք. 118:
 3420. ՀԱԱ, ֆ. 53, ց. 1, գ. 3917, ք. 60-61:
 3421. Նույն տեղում, գ. 3919, ք. 63-64:
 3422. “Кавказский календарь на 1915”, с. 96.
 3423. **Ավետիսյան Մ. Մ.**, նշվ. հոդվ., էջ 166:
 3424. «ԱՄՀ», հ. 2, էջ 35:
 3425. **Կարապետյան Ս.**, Հայաթափ բնակավայրեր Ադրբեջանում, էջ 4:
 3426. «Մանկավարժական թերթ», 1878-1879, էջ 15:

3427. **Լալայեան Ե.**, Գանձակի գաւառ, էջ 323:
 3428. **Ա-Պօ**, նշվ. աշխ., էջ 341:
 3429. «Ազատամարտ», 12. 04. 1991, էջ 15:
 3430. ՀԱԱ, ֆ. 53, ց. 1, գ. 3848, ք. 115:
 3431. Նույն տեղում, գ. 3850, ք. 178:
 3432. «Մեղու Հայաստանի», 1878, N 25, էջ 3:
 3433. «Մանկավարժական թերթ», 1878-1879, էջ 14-15:
 3434. «Մեղու Հայաստանի», 1878, N 25, էջ 3:
 3435. ՀԱԱ, ֆ. 53, ց. 1, գ. 3818, ք. 96-97:
 3436. Նույն տեղում, գ. 3819, ք. 106:
 3437. Նույն տեղում, գ. 3836, ք. 58:
 3438. Նույն տեղում, գ. 3869, ք. 55-56:
 3439. Նույն տեղում, գ. 3874, ք. 30:
 3440. «Արձագանք», 1886, N 21, էջ 307:



ՔԱՐՍՈՒՄ. Սբ. Գրիգոր Լուսավորիչ եկեղեցի. տեսքը՝ հյուսիս-արևելքից, հարավ-արևելքից, հյուսիսային մուտքին կից երկհարկ զանգակատունը և հատված արևմտյան ճակատից



ՔԱՐՍՈՒՄ. Սբ. Գրիգոր Լուսավորիչ եկեղեցու հատակագիծը

1860 թ. եկեղեցին հիշվում է Սբ. Աստվածածին³⁴⁴¹, իսկ 1861-ին՝ Սբ. Գևորգ³⁴⁴² անվամբ:

3441. ՀԱԱ, ֆ. 53, ց. 1, գ. 3834, ք. 22-23:
3442. Նույն տեղում, գ. 3835, ք. 148-149:

1887 թ. քահանա Եփրեմ Մելիք-Առուստամյան-ցը նախաձեռնել էր նոր՝ քարաշեն եկեղեցու շինարարությունը, որն անավարտ է մնացել նյութական միջոցների սղության պատճառով: Այդ մասին 1893 թ. նշվել է. «...Գիղն ունի մի փայտաշեն եկեղեցի, որը փլչելու վրայ է: ...քահանան այժմ ձեռնարկել է կառուցանել սրբատաշ քարերից մի հոյակապ եկեղեցի, որը չնայելով ծախսած է արդեն մօտ 3000 ռուբլի, դեռ կիսաարտ է մնացել...»³⁴⁴³: Ըստ եկեղեցու հյուսիսային մուտքի ճակատակալ քարին փորագրված հնգատող արձանագրության՝ եկեղեցու

3443. «Նոր-Դար», 1893, N 47, էջ 3: Ի դեպ, խնդրո առթիվ 1895 թ. նշվել է նաև. «Մեր եկեղեցին շատ աննախանձեղի դրուքեան մեջ է, ...մի քանի բարի մարդկանց շնորհի սկսվեց նոր եկեղեցու շինութիւնը, պատերը կիսով չափ կանգնեցրին, բայց դժբախտաբար փող չլինելու պատճառով չվերջացաւ...» («Նոր Դար», 1895, N 216, էջ 3):

կառուցումը տևել է 8 տարի և ավարտվել 1895-ին՝ օծվելով Սբ. Գրիգոր Լուսավորիչ անվամբ.

Արձանագրություն.

Արդեամբ եւ ծախսիւք / Բարսումայ հասարակութեան / կառուցաւ Ս(ուրբ) Գ(րիգոր) Լուսավորիչ / հոյակապ տաճարս, / հիմ. 1887 թ., ւարտ 1895 թ.:
Հրատ. **Կարապետյան Մ.**, Հյուսիսային Արցախի պատմական հուշարձանները, էջ 6:

Չնայած վիճակի հավաստում է, որ եկեղեցու կառուցումն ավարտվել է 1895 թ., այնուամենայնիվ, 1902 թ. դրությամբ աշխատանքները դեռևս ամբողջացված չէին. «Եկեղեցին, սակայն դեռ չէ ւարտված վերջնականապես, գուրկ է բարեգարդութիւնից, չունի անհրաժեշտ անօթներ ու իրեր, չունի պատկերներ, չէ սուադված ու սալալատակված...»³⁴⁴⁴: Նշելի է, որ շինարարության համար մինչև 1902 թ. ծախսվել էր 8000 ռուբլի. ի դեպ, 1902 թ. դրությամբ բարսումեցիները դժվարությամբ շարունակում էին մարել 2000 պարտք մնացած գումարը³⁴⁴⁵:

1911 թ. ապրիլի 21-ին գյուղի հասարակությունը համախոսականով դիմել է Գանձակի հոգևոր իշխանություններին՝ խնդրելով թույլատրել «...Ս. Լուսավորիչ եկեղեցին աղիսահատակել և պատերը սպիտակեցնել իր ունեցած իր գումարով»³⁴⁴⁶: Մայիսի 9-ին ստացվել է նորոգման թույլտվությունը (ընդ որում՝ ծախսը չպետք է գերազանցեր 260 ռուբ., 50 կոպ)³⁴⁴⁷:

Սբ. Գրիգոր Լուսավորիչ եկեղեցին ուղղանկյուն հատակագծով եռանավ բազիլիկ կառույց է (արտաքին չափերն՝ 22 x 11,35 մ), արևելքում՝ կիսաշրջան խորանով, կից՝ ավանդատներով: Աղոթասրահի երեք զույգ սյուների և որմնասյուների վրա հենված թաղակապ ծածկն առնված է երկթեք տանիքի տակ: Մուտքերը երկուսն են՝ հյուսիսից ու հարավից: Հյուսիսային մուտքը բացվում է նույն կողմից եկեղեցուն կից կրկնահարկ զանգակատան առաջին հարկի մեջ: Չանգակատունը բարձրանում է առաջին հարկում 4, երկրորդ հարկում 6 սյուների վրա: Եկեղեցին կառուցված է անմշակ, կոպտատաշ քարով, կրաշաղախով: Բացառություն են սյուները, որմնասյուները, թաղակիր կամարներն ու անկյունաքարերը, որոնք իրականացված են սրբատաշ քարով: Իր ավանդական տեղում է մկրտարանը, որին կից ագուցվել են գեղաքանդակ մի քանի խաչքարեր և կենցաղային պատկերներով հարդարված տապանաքարեր:

Ստորև ներկայացնում ենք 2 վիճակի, որոնք հրատարակվում են առաջին անգամ.

Խաչքար. ագուցված՝ մկրտարանում.

[Սուրբ խաչ]ս որդոյն իմոյ Աղային:

Խաչքար. ագուցված՝ նույն տեղում, ունի կիսաեղծ արձագրություն.

...խաչերս...:

Եկեղեցում պահվում էր 1579 թ. ստեղծված մի ձեռագիր ավետարան³⁴⁴⁸:

Գործել է մինչև 1927 թ.³⁴⁴⁹:

Քահանա. 1849 թ. հիշվում է *Բարսեղ քահանան*, որը նույն թվականին հաստատվել էր իր պաշտոնում³⁴⁵⁰:

1861 թ. գյուղին հովվում էին Փիբի քահանաները՝ *Պետրոս Տեր Վարդանյանցը*, *Սահակ Տեր Կիրակոսյանցը* և *Պողոս Մամիկոնյանցը*³⁴⁵¹:

Բարսումի ծխատեր քահանաներից արժանահիշատակ է *Եփրեմ Գրիգորյան Մելիք-Առուստանյանցը*: Չեռնաղբվել է 1882 թ. սեպտեմբերի 11-ին Գանձակի Սբ. Գրիգոր Լուսավորիչ եկեղեցում Թադեոս եպս. Տեր-Գանիելյանի ձեռքով. քահանայագործել առնվազն մինչև 1911 թ.³⁴⁵²: 1885 թ. ապրիլի 12-ին «...որպես հաւատարմատար ...պաշտպանեալ է զիրաւունս ...կալուածոց և վանօրէից և եկեղեցիս վիճակին Գանձակայ ՚ի ժամանակս սահմանաչափումն հողոց առ հասարակ յեղիսանտայօլու գաւառի»³⁴⁵³: 1885 թ. սեպտեմբերին Տիփլիսի Առաջնորդարանի վերանորոգության համար Գանձակի վիճակի գյուղերից հանգանակել է 152 ռուբ.³⁴⁵⁴: 1884-1890 թթ. «...ըստ արժանւոյն ամենայն հաւատարմութեամբ և հարազատութեամբ» վարել է Գանձակի հաջորդության գյուղերի գործակալի պաշտոնը: Նրա շնորհիվ Բարսումում կառուցվել են Սբ. Գրիգոր Լուսավորիչ եկեղեցին, Շամքոր գետի կամուրջը, և բարեկարգվել են ճանապարհները: Իր եռանդուն աշխատանքի համար արժանացել է Ամենայն հայոց կաթողիկոս Մկրտիչ Խրիմյանի պարգևին՝ քահանայական արժաթե ոսկեգօծ լանջախաչի³⁴⁵⁵:

Հուշարձաններ. Բարսում գյուղն ու շրջակայքը հարուստ է պատմական բազմապիսի հուշարձաններով, որոնց զգալի մասը ոչնչացվել է խորհրդային տարիներին: Բարեբախտաբար, դրանք ժամանակին հաշվառել է բարսումցի Նիկոլայ Դազարյանը:

1. Գյուղից հարավ տարածվող գերեզմանոցում կիսավեր վիճակում պահպանվել է եռանավ բազիլիկ հորինվածքով մի եկեղեցի, որի ճակատակալ քարին եղել է.

3448. **Բարխուտարեանց Մ.**, Արցախ, էջ 318:

3449. ՀԱԱ, ֆ. 409, գ. 1, գ. 2658, թ. 12:

3450. ՀԱԱ, ֆ. 53, գ. 1, գ. 3818, թ. 96-97:

3451. Նույն տեղում, գ. 3835, թ. 148-149:

3452. Նույն տեղում, գ. 817, թ. 7, գ. 1268, թ. 30:

3453. ՀԱԱ, ֆ. Պ461, գ. 1, գ. 12, թ. 77-78:

3454. Նույն տեղում:


3455. Նույն տեղում, թ. 74-76:

3444. «Մշակ», 1902, N 130, էջ 3:

3445. Նույն տեղում:

3446. ՀԱԱ, ֆ. 53, գ. 1, գ. 1268, թ. 30:

3447. Նույն տեղում, թ. 32:



ՔԱՐՍՈՒՄ. Խաչարձան-կոթող, ԺՁ դար (լուսանկ. Ն. Ղազարյանի)

Թվ(ին) ՌՃԵ (1656) էր:
Հրատ. Բարխուտարեանց Մ., Արցախ, էջ 318: **Լալայեան Ե.**, Գանձակի գաւառ, էջ 323: **Կարապետյան Ս.**, Հյուսիսային Արցախի պատմական հուշարձանները, էջ 6:

2. Մեկ այլ քարաշէն, փայտածածկ եկեղեցի էլ եղել է Բարսումի ներքին թաղում: Այն քանդել են 1938 թ.՝ տեղում կառուցելով դպրոցական շէնք:

3. Գյուղի հյուսիսային կողմում պահպանվել է ևս մի գերեզմանոց և կիսավեր եկեղեցի:

4. Բարսումից արևելք՝ այգիների մեջ «Վանքն կայ...», որի չորս պատերն քարուկիր, ծածքն փայտաշէն, անունն անյայտ, մեծութիւնն միջակ»³⁴⁵⁶: 1980-ական թվականներին վանքն ավերակ էր:

5. Գյուղից արևելք՝ Շամբորի գետի ձախ ափին, «Ակուրանց» այգում պահպանվել են **Սր. Հռիփսիմէ վանքի** հիմնապատերը: ԺԹ դ. վերջերին նշվել է. «Ամբողջապէս քարուկիր եղած է վանքս, խոնարհած է առաստաղն, որ փայտաշէն է այժմ: Այս է Գօշ-Մխիթարի ակնարկած Հռիփսիմէի մենաս-

3456. **Բարխուտարեանց Մ.**, Արցախ, էջ 318: **Լալայեան Ե.**, Գանձակի գաւառ, էջ 323: **Ոսկեան Հ.**, Արցախի վանքերը, «Հանդէս Ամսօրեայ», 1952, էջ 416:

տանն»³⁴⁵⁷:

6. «**Քասապեր**» եկեղեցի. գտնվել է գյուղամիջում՝ Գալստյանների տնամերձ հողամասում: Շուրջը տարածվում էր միջնադարյան գերեզմանոցը, որտեղ առկա էին կոթողներ և գեղաքանդակ խաչքարեր: Խաչքարերից մեկը, ի դեպ, Ն. Ղազարյանը տեղափոխել է Երևան. պահպանվում է Հայաստանի պատմության պետական թանգարանում: Եկեղեցին քանդել են 1938 թ.:

7. «**Գետի Ղուլի խաչ**» եկեղեցի. գտնվում է գյուղից հյուսիս-արևելք՝ փոքր բլրի գագաթին: Ունեցել է միանավ հորինվածք, միակ մուտքը բացվել է հյուսիսից: Խորանի ճակատին ազուցված են եղել գեղաքանդակ խաչքարեր: Քանդել են 1940 թ.:

8. «**Մանդրուռի խաչ**». այս անվամբ հայտնի ուխտատեղին գտնվում է գյուղից արևմուտք՝ համանուն տեղամասում:

9. **Սր. Մինաս մատուռ**. գտնվում է գյուղից 2,5 կմ արևելք՝ Փլածոր կոչված լեռնաճյուղի ամենաբարձր գագաթին: Քարաշէն, փայտածածկ շինություն է, որի միակ մուտքը բացված է արևմուտքից:

3457. **Բարխուտարեանց Մ.**, Արցախ, էջ 318:



Շամքորի հովիտը՝ «Նաչի յալ» տեղամասից

Նշանավոր ուխտատեղի է, որտեղ գտնվում է «...գերեզման Մինասայ ճգնաւորին, յոր յաճախեն ուխտատորք բազումք»³⁴⁵⁸:

10. **«Չորանանց խաչ»**. ուխտատեղի է, որը գտնվում է Բարսումը և Բարսում-Սարը միացնող ճանապարհին:

11. **Թռան (բարձր տեղ թառած) եղջի**. գտնվում է գյուղի հարավային կողմում: ԲԹ դարավերջին եկեղեցուց «Կանգուն են մնում միայն չորս պատերն...»³⁴⁵⁹: Քարերն օգտագործել են Սբ. Գրիգոր Լուսավորիչ եկեղեցու շինարարության վրա: 1980-ական թվականներին պահպանվում էին չնչին մնացորդները:

12. **«Վանքի Չորի Անանուն» վանք**. գտնվում է Բարսումից 5 կմ հյուսիս-արևմուտք: Ունեցել է եկեղեցի, գավիթ, միաբանների խցեր: Հիմնովին քանդել են 1982 թ. և քարերն օգտագործել տնտեսական շինությունների համար:

13. **Տկոռլ (Տիգրանակերտ)**. գտնվում է գյուղից 1 կմ հարավ՝ Շամքոր գետի աջ ափին: Հնավայրում պահպանվել են գյուղատեղիի, եկեղեցու և գերեզմանոցի մնացորդները: Հիշատակվում է Է դարում պարսից Խոսրով արքայի և բյուզանդական Հերակլ կայսեր միջև տեղի ունեցած ճակատամարտի կապակցությամբ. «...Իսկ զարն Պարսից փութանակի հասանէին ի Մրծուին: Ազդ լինի Երակլի կայսեր, եթէ եկն Խոռեամ ի Մրծուին առնու զգալս իր

և գերութին, և դառնայ առ ամուր աշխարհան Մարաց. գայ հասանէ// ի Փայտակարան: Ազդ եղև Խոսրովու, եթէ դարձաւ Երակլոս և եհաս ի Փայտակարան, և կամի ընդ Աղուանս անցանել ի Վիրս հրաման ետ զաւրավարի իւրոյ Շահր Վարազայ, զի առաջին կայցի: Եւ նա փութով հասանէ յԱրարատ, և անցանէ ի Գարդման ընդդէմ նորա, և բանակի ի միս Տիգրանակերտի յանդիման նորա: Եւ Շահէնն ԼՌ- (30000)-աւ հասեալ բանակեցաւ ի թիկանց Երակլի ի Տիգրանակերտ աւանի...»³⁴⁶⁰:

Եղիա Ա Արճիշեցի կաթողիկոսի օրոք (703-717) Պարտավում տեղի է ունեցել եկեղեցական ժողով, որի նպատակն էր հաստատուն դարձնել Հայոց և Աղվանից հոգևոր միաբանությունը: Մասնակիցների թվում էին նաև Աղվանից Միմեոն կաթողիկոսը (706-707) և «Պետրոս՝ Տկոռլերտոյ վանականը»³⁴⁶¹:

14. **Խաչարձան-կոթող**. գտնվել է Բարսումի գերեզմանոցում: 1970-ական թվականներին Ն. Ղազարյանի ջանքերով այն փոխադրվել է Երևանի թանգարաններից մեկը (մեր հարցում-որոնումները եղել են անարդյունք): Քառանիստ կոթողի երկու կողերի ստորին մասերում 5 և 6 տողով արձանագրված է.

Մ(ուր)ք իս(ա)չս / քարէ/խասս / Թամր/ազին:

3458. **Ջալալեանց Ս.**, նշվ. աշխ., հ. Ա, էջ 162:

3459. **Քարխոտարեանց Մ.**, նույն տեղում:

3460. Պատմություն **Սեբեասի**, աշխատասիր. Գ. Վ. Աբգարյանի, Երևան, 1979, էջ 125:

3461. **Մովսես Կաղանկատուացի**, նշվ. աշխ., էջ 300:



Շամքորի հովիտը՝ Գանակեր (Քարունջեն) գյուղից հարավ

Մյուս նիստին.

Ս(ուր)ք խ(ա)չս / քարէխ/սաս Աճ/ուք խան/ումին, Գ/...:

14. **«Անագնեալ խաչ»**. մատուռ-ուխտատեղին գտնվում է Բարսումի մոտ՝ քարձր լեռան գագաթին: Շինության ներսում՝ արևելյան պատի մոտ «...երկու՝ մեկ մեկի վերայ գրուած վեմ քարեր կան, վերինի վերայ երեք փորագրուած խաչեր, որ և կոչուում է „Անագնեալ խաչ“, յաճախում են այդտեղ թէ հայ և թէ թուրք ուխտատուներ»³⁴⁶²:

15. **«Քոստո խաչ»**. խաչքար՝ Կռկռան ձոր տեղանասում:

Գյուղի տարածքում պահպանվել են նաև բազմաթիվ գյուղատեղիներ.

1. **Հին Բարսում**. ներկայիս Բարսումից ոչ հեռու՝ Շամքոր գետի աջ ափին, գտնվում էր «...համանուն գիղի աերակներն: Այստեղից է գաղթել Թիֆլիզի Հալաբար թաղի Շամքոռեցի ժողովուրդն. այստեղ նոյն աերակների մէջ գտնուում է եկեղեցին սուրբ Յովհաննէս անունով»³⁴⁶³:

2. **Փոքր Բարսում (Քեչի, Քոչիր Բարսում)**. տարածվում է գյուղից հյուսիս՝ Կռկռան ձորի եզրին. պահպանվել են տնատեղեր և փոքրիկ գերեզմանոց:

3. **«Ղլտեղ» (Բերդատեղ)**. գտնվում է գյուղից արևմուտք՝ համանուն ձորում: Տարածքում պահպանվել է նաև մի քարայր, որտեղ կարող էին պատրաստվել 40-50 մարդ:

4. **«Լալաքա» գյուղատեղի**, Շամքոր գետի աջ ափին է, «Բաջանց թաղ» ձորի եզրին: Պահպանվել է գերեզմանոցը:

5. **«Իրկիչեցիք»**. գտնվում է գյուղի տարածքում. պահպանվել են տնատեղերը և գերեզմանոցը:

6. **«Ներքին Ղոթույ»**. գտնվում է Շամքոր գետի աջ ափին՝ Բարսումից արևելք. պահպանվել են եկեղեցու, գերեզմանոցի և տնատեղերի ավերակները³⁴⁶⁴:

7. **Կամուրջ**. հայտնի է, որ 1884 թ. գյուղի քահանա Եփրեմ Մելիք-Առուստամյանցի նախածեռնությամբ և պրիստավ Ջավադ-բեկ Մելիք-Շահնազարյանցի նյութական օժանդակությամբ Շամքոր գետի վրա սկսվել էր կամրջի կառուցում³⁴⁶⁵, որը 1893 թ-ին արդեն ավարտվել էր և հայտնի էր որպես «ամուր կամուրջ»³⁴⁶⁶:

Գյուղի տարածքում պահպանվել են նաև բրոնզեդարյա ամրոցներ, դամբարաններ և հնագիտական այլ հուշարձաններ:

Անվանի բարսումցիներ. *Եփրեմ խան (Եփրեմ Դավթյան)*. զոհվել է 1912 թ. մայիսի 6-ին, զոհվել Սուրջիեի ճակատամարտում և ամփոփվել Թեհրանում՝ Հայկազյան (այժմ՝ Դավթյան) դպրոցի բակում:

1880-ական թվականների վերջերին անցել է Արևմտյան Հայաստան և միացել հայդուկային խմբերին: Սարգիս Կուկունյանի կազմակերպած արշավանքին (1890) մասնակցելու համար 1892 թ.

3462. «Արձագանք», 1886, N 21, էջ 307:

3463. Նույն տեղում:

3464. **Բարխուստարեանց Մ.**, Արցախ, էջ 319:

3465. «Նոր-Դար», 1884, N 121, էջ 2:

3466. «Նոր-Դար», 1893, N 47, էջ 3:



ԲԱՐՍՈՒՄ-ՍԱՐ. գյուղի ընդհանուր տեսքը



ԳԱՌՆԱԿԵՐ (ԲԱՐՈՒՄՇԵՆ). արևմուտքից գյուղ մտնող կածանը

աքտրվել է Սիբիր, որտեղից 4 տարի անց փախել է Իրան: 1899 թ. դասավանդել է Ղարաղաղի Աղաղան գյուղում: 1905-1911 թթ. եղել է Իրանական հեղափոխության կազմակերպիչներից ու ղեկավարներից մեկը: 1909 թ. հուլիսի 10-ին՝ Թեհրանի առուսից հետո, նշանակվել է իրանական ժամանակավոր կառավարության ղեկավար: Շնորհիվ է սարդարի (թարգմ.՝ գերագույն հրամանատար) աստիճան³⁴⁶⁷:

ԲԱՐՍՈՒՄ-ՍԱՐ

(ՆՈՐ, ՍԱՐԻ ԲԱՐՍՈՒՄ, ԲԱՐՍՈՒՄԱՍԱՐ)

Տեղադրություն. գտնվում է շրջկենտրոնից 22 կմ հարավ՝ Շամքոր գետի ձախակողմյան բարձրադիր սարահարթին:

Պատմություն. գյուղը ստեղծվել է Աղբբեջանում խորհրդային իշխանության առաջին տարիներին, երբ բարսումցիների մեծ մասը տեղափոխվել է Շամքոր գետի ձախափնյա սարահարթը և բնակություն հաստատեց այնտեղ: Տարածքում պատմական հուշարձաններ չկան:

Բնակչություն. 1985 թ. ունեցել է 127 տուն՝ 338 հայ բնակիչ. 1988-ից հետո բռնագաղթել են Հայաստանի Կարմիրի շրջան (այժմ՝ Գեղարքունիքի մարզի Կարմիրի ենթաշրջան)³⁴⁶⁸:

ԲԱՐՈՒՄ (ՆՈՐ, ՍԱՐԻ ԲԱՐՈՒՄ)

Տեղադրություն. գտնվում է Շամխոր շրջկենտրոնից 23 կմ հարավ՝ ծովի մակերևույթից 1330-1420 մ բարձրության վրա:

Պատմություն. Աղբբեջանի խորհրդայնացումից հետո, 1923 թ. գառնակերցիների մեծ մասը տեղափոխվել է գյուղից 3-4 կմ արևմուտք՝ Շամքոր գետի բարձրադիր տափարակը և հիմնել նոր գյուղ. հնից տարբերելու համար անվանվել է Սարի կամ Նոր Բարում:

Բնակչություն. բարումցի Պավել Խոջայանի վկայությամբ 1978 թ. գյուղն ունեցել է 130 տուն հայ

բնակիչ: 1985 թ. քվաքանակն արդեն նվազել էր՝ հասնելով 88-ի (204 բնակիչ՝ ըստ գյուղխորհրդի տվյալների):

1988 թ. գյուղը հայաթափվել է. բնակիչները բռնագաղթել են և բնակություն հաստատել Հայաստանի Կարմիրի շրջանում:

Հուշարձաններ. գյուղի տարածքում աչքի ընկնող հուշարձաններ չկան. դրանք հիմնականում կենտրոնացած են Գառնակերի մոտ: Երկու գյուղերն իրար միացնող ճանապարհին՝ հին գյուղից հյուսիս-արևմուտք, գտնվում է «Կաղնի խաչ» ուխտատեղին, որտեղ պահպանվել են երեք խաչքարեր³⁴⁶⁹:

«Ծիրանավոր». «Կաղնի խաչից» վերև՝ նույն ճանապարհի աջ կողմում նկատելի են «Ծիրանավոր» անվամբ գյուղատեղիի, եկեղեցու և գերեզմանոցի մնացորդները³⁴⁷⁰:

ԳԱՌՆԱԿԵՐ (ԲԱՐՈՒՄ, ԲԱՐՈՒՄՇԵՆ)

Տեղադրություն. գտնվում է շրջկենտրոնից 23 կմ հարավ՝ Շամքոր գետի ձախակողմյան հարավահայաց ձորալանջին:

Գառնակերի տեղադրության վերաբերյալ ԺԹ դարի կեսերին գրվել է. «Է գիւղ շինեալ առ երի Շամքօռ գետոյն, դիրք տեղոյն է վայելուչ, այգաւէտ և ջրավէտ...»³⁴⁷¹:

Պատմություն. պատմական սկզբնաղբյուրներում Գառնակերը հիշատակվում է ԺԵ դ. կեսերից: Որպես կանոն՝ կապվում է գյուղից մոտ 0,7 կմ հարավ՝ գետի ձախափնյա բարձունքին կառուցված Ծաղկոց անապատի Սբ. Աստվածածին եկեղեցու հետ:

1691 թ. հիշվում է «Գառնակերու տ(ա)ն(ո)տեր Սեղիւք», որն Աղվանից Սիմեոն և Երեմիա կաթողիկոսների միջև մղված պայքարում երկրամասի հոգևոր և աշխարհիկ շատ առաջնորդների հետ հա-

3467. «ՀՄՀ», հ. 3, Երևան, 1977, էջ 646:

3468. Ըստ գյուղխորհրդի տվյալների:

3469. Բարխուտարեանց Մ., Արցախ, էջ 317:

3470. Նույն տեղում:

3471. Զալալեանց Մ., նշվ. աշխ., հ. Ա, էջ 162:

վատարմություն էր հայտնել Միմեռնին՝ ստորագրելով «Թուրք Դաշնադրութեան» փաստաթուղթը³⁴⁷²:

Հաղորդակցության ուղիներ. գյուղի դժվարանցանելի ճանապարհների մասին դեռևս ԺԹ առաջին քառորդում նշվել է. «...ճանապարհ այսր գեղջ դժուարագնայի է յոյժ, և միանգամայն վիհք անհնարինք և խորափիրոք անդնդականք զարհուրեցուցանեն զանցաւորս, բայց երախտատոր պարտ է ճանաչել զայնոսիկ անմատչելի վայրս, վասն ազատելոյ զբազում յամազգիս մեր յանօրէն ասպատակաց»³⁴⁷³: 1884 թ. Գառնակերը հարևան գյուղերի հետ կապող ճանապարհահատվածը բարեկարգվել է³⁴⁷⁴:

Բնակչություն. Գառնակերի ազգատոհմերի ուսումնասիրության առումով հետաքրքիր է 1839 թ. մի վավերագիր, որտեղ տրված է 15 տուն բնակիչների անվանացանկը.


1. Պետրոս Խոջեան. կինն՝ Մարիամ, ուստը՝ Սլրտիչ:
2. Յովհաննէս Սահակեան. կին տրա՝ Շողակաթ, ուստերը՝ Յովակիմ, Պօղոս, դստերը՝ Շահգույ, Հոռի և Թագուհի, եղբայրն՝ Ստեփան՝ այրի, ուստը՝ Կարապետ, դուստր՝ Հէրիք և Ոսկի:
3. Հայրապետ տէր Եղիազարեան. կինն՝ Մարիամ, ուստերը՝ Սահակ, Յօհաննէս, դստերը՝ Խանում, Հէրիք, Հոռի և Մարգարիտ, եղբայր 1-ն՝ Բաբի, կինն՝ Գօզալ, 2-ն՝ Գրիգոր, կինն՝ Դուճաշ, մայր սոցա՝ Ռէհան:
4. Մարգիս Մաթնոսով. եղբայրն՝ Յարութիւն, կինն՝ Աննայի, ուստերը՝ Սլրտիչ և Պօղոս, դուստր՝ Նազի:
5. Գէորգ Օհանէսով. կին տրա՝ Մառայ, ուստերը՝ Մակար և Միմեռն, դուստր՝ Մարգարիտ, հարսն՝ Խաթայի:
6. Աղաջան Խաչատուրեան. կինն՝ Աննայ, ուստերը՝ Խաչատուր, Աւագ, դստերը՝ Անայաս և Ազիզ, եղբայրն՝ Դազար, կինն՝ Մարգարիտ, ուստը՝ Ստեփան, և դուստր՝ Մարիամ:
7. Անտօն Խաչատուրեան. կինն՝ Մարիամ, ուստերը՝ Թունի և Յովսէփ:
8. Սլրտում Մարգսեան. կինն՝ Մարիամ, ուստերը՝ Յարութիւն, Կարապետ, դստերը՝ Եղիսաբէթ, Հոռի, մայրն՝ Խանում:
9. Յովհաննէս Արզումանեան. մայր տրա՝ Մարիամ:
10. Յովհաննէս Մինասեան. ուստերը՝ Աւագ և Յակոբ, դուստր՝ Վարդի, մայրն՝ Մարիամ:
11. Յարութիւն Աւագեան. կինն՝ Նազովսան, ուստերը՝ Սահակ, Սլրտիչ, եղբայրն՝ Ջաքարիայ, կինն՝ Գօզալ, դուստր՝ Խաթայի:
12. Պապի Յովսէփեան. կին տրա՝ Ազիզ, մայր տրա՝ Մարգարիտ, եղբայրն՝ Սլրտիչ, կինն՝ Նուբար:
13. Գրիգոր Մաղաբեան. կինն՝ Հոռի:
14. Վարդան Յարութիւնեան. կին տրա՝ Ջանի, ուստերը՝ Դազար և Գրիգոր, դուստր՝ Մարիամ:
15. Յովհաննէս Ոսկանեան. կին տրա՝ Վարդի, ուստերը՝ 1-ն՝ Խաչատուր, կին տրա՝ Աննայ, 2-ն՝ Յարութիւն»³⁴⁷⁵:

Ստորև ներկայացնում ենք բնակչության թվաքանակին վերաբերող վիճակագրական առկա տվյալներ.

տարեթիվ	տուն	արական	իգական	միասին
1804 ³⁴⁷⁶	9	19	17	36
1839 ³⁴⁷⁷	15	47	47	94
1845 ³⁴⁷⁸		129	115	244
1847 ³⁴⁷⁹		124	127	251
1849 ³⁴⁸⁰		186	160	346
1852 ³⁴⁸¹		157	150	307
1861 ³⁴⁸²	25			
1866 ³⁴⁸³	43	253	141	394
1872 ³⁴⁸⁴		338	295	633
1874 ³⁴⁸⁵				502
1875 ³⁴⁸⁶				511
1876 ³⁴⁸⁷				513
1877 ³⁴⁸⁸		321	279	600
1878 ³⁴⁸⁹		312	283	595
1880 ³⁴⁹⁰		338	295	633
1881 ³⁴⁹¹		341	292	633
1882 ³⁴⁹²		358	299	657
1883 ³⁴⁹³		371	312	683
1885 ³⁴⁹⁴	90	546	464	1010
1886 ³⁴⁹⁵	84	380	360	740
1887 ³⁴⁹⁶		573	498	1071
1888 ³⁴⁹⁷		573	496	1069
1889 ³⁴⁹⁸		576	508	1084
1890 ³⁴⁹⁹		588	508	1096
1891 ³⁵⁰⁰		618	533	1151
1892 ³⁵⁰¹		628	545	1173
1893 ³⁵⁰²		649	554	1203
1894 ³⁵⁰³		669	571	1240
1897 ³⁵⁰⁴		715	598	1313
1898 ³⁵⁰⁵		730	607	1337

3476. “АКТЫ...”, т. II, с. 596.
 3477. ՀԱԱ, ֆ. 53, ց. 1, գ. 3800, ք. 28:
 3478. Նույն տեղում, գ. 3811, ք. 5-6:
 3479. Նույն տեղում, գ. 3814, ք. 97-98:
 3480. Նույն տեղում, գ. 3818, ք. 97-98:
 3481. Նույն տեղում, գ. 3819, ք. 106-107:
 3482. Նույն տեղում, գ. 3835, ք. 148-149, մաս՝ ՀԱԱ, ֆ. 56, ց. 1, գ. 4254, ք. 11:
 3483. ՀԱԱ, ֆ. 53, ց. 1, գ. 3848, ք. 57:
 3484. Նույն տեղում, գ. 3872, ք. 62-63: Ի դեպ, վիճակագրական մեկ այլ տվյալով ունեցել է 476 բնակիչ (նույն տեղում, գ. 3859, ք. 161-162):
 3485. Նույն տեղում, գ. 3864, ք. 41-42:
 3486. Նույն տեղում, գ. 3866, ք. 45-46:
 3487. Նույն տեղում, գ. 3868, ք. 57-58:
 3488. Նույն տեղում, գ. 3869, ք. 54-55:
 3489. Նույն տեղում, գ. 3870, ք. 23-24:
 3490. Նույն տեղում, գ. 3872, ք. 30-31:
 3491. Նույն տեղում, գ. 3873, ք. 27-28:
 3492. Նույն տեղում, գ. 3874, ք. 30:
 3493. Նույն տեղում, գ. 3875, ք. 56-57:
 3494. Նույն տեղում, գ. 3877, ք. 30: Տե՛ս նաև «Արձագանք», 1885, N 4, էջ 51:
 3495. “Свод...”, с. 76-77. Այլ վկայության համաձայն՝ ունեցել է 56 տուն («Արձագանք», 1886, N 21, էջ 308):
 3496. ՀԱԱ, ֆ. 53, ց. 1, գ. 3880, ք. 74:
 3497. Նույն տեղում, գ. 3882, ք. 131:
 3498. Նույն տեղում, գ. 3884, ք. 228-229:
 3499. Նույն տեղում, գ. 3887, ք. 150:
 3500. Նույն տեղում, գ. 3889, ք. 149:
 3501. Նույն տեղում, գ. 3891, ք. 121:
 3502. Նույն տեղում, գ. 3895, ք. 78-79:
 3503. Նույն տեղում, գ. 3896, ք. 174-175:
 3504. Նույն տեղում, գ. 3899, ք. 147-148:
 3505. Նույն տեղում, գ. 3897, ք. 169:

3472. «Արարատ», 1900, էջ 320:
 3473. **Ջալալեանց Մ.**, նշվ. աշխ., հ. Ա, էջ 162:
 3474. «Նոր-Դար», 1884, N 121, էջ 2:
 3475. ՀԱԱ, ֆ. 53, ց. 1, գ. 3800, ք. 28:



ՊՈՆԱԿԵՐ (ԲԱՐՈՒՄՇԵՆ). գյուղի տեսքը հարավ-արևմուտքից

1899 ³⁵⁰⁶		735	609	1344
1900 ³⁵⁰⁷		752	627	1379
1901 ³⁵⁰⁸		752	631	1383
1902 ³⁵⁰⁹		760	634	1394
1905 ³⁵¹⁰		766	638	1404
1906 ³⁵¹¹		706	597	1303
1907 ³⁵¹²				800
1908 ³⁵¹³	135	562	513	1075
1909 ³⁵¹⁴		752	631	1383
1910 ³⁵¹⁵		439	361	800
1912 ³⁵¹⁶		767	651	1418
1914 ³⁵¹⁷				1500
1917 ³⁵¹⁸	102			1500
1985 ³⁵¹⁹	9			14

Գառնակերի բնակչության թվաքանակի վերաբերյալ վիճակագրական տվյալների համադրումից ակնհայտ է, որ ԺԹ դարում և մինչև խորհրդային

կարգերի հաստատումը գյուղի բնակչության թվաքանակը, ընդհանուր առմամբ, շարունակաբար աճել է:

Չբաղմունք. գյուղաբնակների հիմնական զբաղմունքներից էին այգեգործությունն ու երկրագործությունը:

Գյուրոց. առկա տվյալների հիման վրա ներկայացնում ենք Գառնակերի եկեղեցական-ծխական դպրոցի գործունեության ժամանակագրությունը.

Տարեթիվ	այլ տեղեկ.	ուսուցիչ	աշակերտ
1905 ³⁵²⁰	բացվել է հոկտեմբերի 5-ին, միդասյա		
1906 ³⁵²¹	ուսուցիչ էր առաջարկվել Կարապետ Տ. Հովսեփյան Բալայանցը		
1907/08 ³⁵²²	երկսեռ		50(3իգ.)
1908/09 ³⁵²³		1	62(11 իգ.)
1911/12 ³⁵²⁴	գործել է 1 դասարանով, միամյա		
1913/14 ³⁵²⁵	չի գործել		
1914/15 ³⁵²⁶	վերաբացվել է		

3506. Նույն տեղում, գ. 3903, ք. 128-129:
 3507. Նույն տեղում, գ. 3905, ք. 93-94:
 3508. Նույն տեղում, գ. 3906, ք. 99-100:
 3509. Նույն տեղում, գ. 3907, ք. 23-24:
 3510. Նույն տեղում, գ. 3912, ք. 266-267:
 3511. Նույն տեղում, գ. 3915, ք. 75:
 3512. ՀԱԱ, ֆ. 56, ց. 1, գ. 240, ք. 2:
 3513. ՀԱԱ, ֆ. 35, ց. 1, գ. 559, ք. 12: Տե՛ս նաև “Кавказский календарь на 1910 г.”, с. 199.
 3514. ՀԱԱ, Պ56, ց. 18, գ. 764, ք. 117:
 3515. ՀԱԱ, ֆ. 53, ց. 1, գ. 3917, ք. 59-60:
 3516. Նույն տեղում, գ. 3919, ք. 62-63:
 3517. “Кавказский календарь на 1915 г.”, с. 96.
 3518. **Ավետիսյան Մ. Մ.**, նշվ. հոդվ., էջ 166:
 3519. **Կարապետյան Մ.**, Հայաստանի բնակավայրեր Աղյուսեզանում, (1988-1991), «Հայրենիքի ձայն» 1993, 9-րդ փետրվարի, էջ 4:

3520. ՀԱԱ, ֆ. 35, ց. 1, գ. 146, ք. 1: Մեկ այլ հաղորդման համաձայն՝ դպրոցի բացումը տեղի էր ունեցել 1906 թ. սեպտեմբերի 15-ին (նույն տեղում, գ. 207, ք. 19):
 3521. Նույն տեղում, գ. 226, ք. 1:
 3522. Նույն տեղում, գ. 262, ք. 1, մաս՝ գ. 427, ք. 2: **Խուրդյան Մ.**, նշվ. աշխ., էջ 474:
 3523. ՀԱԱ, ֆ. 35, ց. 1, գ. 495, ք. 1, մաս՝ 57, ց. 2, գ. 1849, ք. 17: **Խուրդյան Մ.**, նշվ. աշխ., էջ 474:
 3524. **Խուրդյան Մ.**, նույն տեղում:
 3525. ՀԱԱ, ֆ. 56, ց. 6, գ. 1062, ք. 1:
 3526. Նույն տեղում: Նաև՝ ՀԱԱ, ֆ. Պ56, ց. 18, գ. 1062, ք. 1, 4, 6: Ի դեպ, Գամձակի փոխանորդ Լևոն վարդապետը միջնորդել էր Էջմիածնի Սինոդի առջև, որպեսզի դպրոցը նորոգելու համար անվճար ծառ հատենին Չարեք վանքի կալվածքից: Այդ խնդիրը Մայր աթոռի կալվածների ընդհանուր կառավարիչ Լ. Տեր-Ավետիսյանի առարկության պատճառով մերժվել է:



ՉԱՄԽԱԿԵՐ (ՔԱՐՐՈՒՄՇԵՆ). Սբ. Աստվածածին եկեղեցի (տեսքը՝ արևմուտքից, արևմտյան ճակատից բացված լուսամուտն ու հարավային ճակատից բացված միակ մուտքը)

1915-16³⁵²⁷ գործել է՝ 100 ուրբի նպաստ ստանալով քենի դպրոցական դրամագլխի միջոցներից:
1919³⁵²⁸ չի գործել

Սբ. Աստվածածին եկեղեցի. գյուղի եկեղեցին կառուցվել է 1838 թ.³⁵²⁹: Այդ է վկայում եկեղեցու մուտքի աջակողմյան անկյունաքարին փորագրված տարեթիվը՝ «1838»:

Հիշատակվում է 1849³⁵³⁰, 1852³⁵³¹, 1858³⁵³², 1861³⁵³³, 1862³⁵³⁴, 1878³⁵³⁵, 1885³⁵³⁶ թթ. վավերագրերում, ընդ որում՝ 1861 թ.՝ Սբ. Հակոբ, իսկ 1858, 1885 թթ. և հետագա տարիներին՝ Սբ. Աստվածածին անուններով:

Եկեղեցին ԺԹ դարին բնորոշ ճարտարապետական առանձնահատկություններով կառույց է: Մուտքը բացված է հարավից: Կառուցված է անմշակ քարով, կրաշաղախով: Անկյունաքարերը և կառուցողական առավել պատասխանատու հատվածները շարված են սրբատաշ քարերով: Որմերին

ազուցված են նաև խաչքարեր ու քանդակազարդ այլ բեկորներ:

Գործել է մինչև 1928 թ.³⁵³⁷:

Քահանա. Մինոն Տեր-Եղիազարյանց (ծնվ. 1791). հովվել է 1832-1861 թթ.³⁵³⁸: Քահանայագործում էր նաև Ջագիրում: Հայտնի է, որ նա «...ուսեալ է զհասարակ ընթերցանութիւն և զեկեղեցական արարողութիւն ի վանս Ծաղկոցայ...»³⁵³⁹: Քահանա է ձեռնադրվել 1832 թ. մարտի 27-ին Բաղդասար արքեպիսկոպոսի կողմից: Ուներ 5 որդի՝ Հարություն (ծնվ. 1817), Հովսեփ (ծնվ. 1825), Մարտիրոս (1828), Պողոս (ծնվ. 1836) և Պետրոս (ծնվ. 1839)³⁵⁴⁰: Ի դեպ, 1861 թ. նշվել է, որ «...ի Գառնակեր գտանի զառասնալ Միմեօն քահանայն Տեր Եղիազարեանց, որ կարօտի անշուշտ օգնակաւնի...»³⁵⁴¹:

1908 թ. հիշվում է Կարապետ Տեր-Հովսեփյան Բալայանցը³⁵⁴²:

Ծաղկոց անապատ. գյուղի ամենանշանավոր հուշարձանը Ծաղկոց անապատը կամ Գառնակերի վանքն է. գտնվում է Գառնակերից 0,7 կմ հարավ՝ Ծամբոր գետի ձախ ափին:

3527. «Արարատ», 1916, էջ 13: Նաև՝ Խոսրոյան Ս., նույն տեղում:
3528. ՀԱԱ, ֆ. 56, ց. 4, գ. 927, թ. 33, նաև՝ գ. 811, թ. 1: Հայտնի է, որ բնակիչները ցանկանում էին Ծաղկոց վանքի հասույթը հատկացնել ծխական դպրոցին:
3529. Բարխուստարեանց Մ., Արցախ, էջ 315:
3530. ՀԱԱ, ֆ. 53, ց. 1, գ. 3818, թ. 97-98:
3531. Նույն տեղում, գ. 3819, թ. 106:
3532. Նույն տեղում, գ. 3831, թ. 25-26:
3533. Նույն տեղում, գ. 3835, թ. 148-149:
3534. Նույն տեղում, գ. 3836, թ. 58:
3535. Նույն տեղում, գ. 3870, թ. 23-24:
3536. Նույն տեղում, գ. 3877, թ. 29:

3537. ՀԱԱ, ֆ. 409, ց. 1, գ. 2658, թ. 12:
3538. ՀԱԱ, ֆ. 53, ց. 1, գ. 3831, թ. 25-26, նաև՝ գ. 3835, թ. 148-149:
3539. Նույն տեղում, գ. 3831, թ. 25-26, նաև՝ գ. 3833, թ. 134-135, ֆ. 56, ց. 1, գ. 4254, թ. 11:
3540. ՀԱԱ, ֆ. 53, ց. 1, գ. 3831, թ. 25-26, նաև՝ գ. 3833, թ. 134-135:
3541. ՀԱԱ, ֆ. 56, ց. 1, գ. 4254, թ. 11:
3542. ՀԱԱ, ֆ. 53, ց. 1, գ. 817, թ. 7:



ԳՈՒՆԱԿԵՐ (ԲԱՐՈՒՄՇԵՆ). Երկթռիչք կամրջի մնացորդներ Շամբոր գետի վրա

ԳՈՒՆԱԿԵՐ (ԲԱՐՈՒՄՇԵՆ). Ծաղկոց անապատի տեսքը հարավից և հարավ-արևմուտքից

Պատմություն. հայ մատենագրության մեջ Ծաղկոց անապատն առաջին անգամ հիշվում է 1467 թ., երբ տեղում Ազարիա ծաղկողը նկարագարող էլ մի ձեռագիր ավետարան և հիշատակարանում նշել. «...եղև նկարակերտութիւն սորա ի յերկիրս Գանձակայ, ի յաթոռս Գառնակերի, ի դռնն Ծաղկոցի սուրբ Աստուածածնիս և յայլ սրբութեանցս, ի կաթողիկոսութիւն տեառն տեր Յովհաննիսի, առ տեղոյս աթոռակալութեան տեր Ծերունի արքեպիսկոպոսի...»³⁵⁴³:

Ծաղկոց անապատը Գառնակերի վանք անվանաձևով հիշատակվում է Գողթնի Յղնա գյուղում 1634 թ. ընդօրինակված «Մեկնութիւն սաղմոսաց» ձեռագրի հիշատակարանում. «...Գառնիկն Գառնեցին՝ Գառնայկերի վանքն...»³⁵⁴⁴:

Հայտնի է, որ մեկ տարի անց, երբ սուրբան Մուրադը 700 հազ. բանակով արշավել է Հայաստան ու գրավել Երևանի բերդը, Գառնակերում ժամանակավոր ապաստան է գտել Հովհաննավանքի Հովհաննես եպիսկոպոսն իր աշակերտների հետ. «...Եւ թագաւորն Օսմանցոց Մուրատ եկեալ էառ զբերդն Երևանայ. և ամենայն երկիրն Երևանայ ցրուեցան ուր և կարացին գնալ՝ գնացին. նոյնպէս ելեալ Յով-

հաննէս Եպիսկոպոսն Յօհաննուվանից աշակերտօք իւրովք և գնաց յաշխարհն Աղուանից ի վանքն Գառնակերոյ»³⁵⁴⁵:

1886 թ. հուշարձանի վերաբերյալ նշվել է, որ այն «...քարաշէն, թաղակապ փոքրիկ եկեղեցի [է], ունի մի փոքրիկ գալիթ, ուր կան երկու անյայտ գերեզմաններ, որոնց Գառնակերցիք պատում են իբրև սրբեր: Նրանց ասելով՝ այս տաճարն եղել է կուսանաց անապատ և Ծաղիկ մայրապետի անունով կոչուել է Ծաղկոցայ»³⁵⁴⁶:

Ծարտարապետություն. Ծաղկոց անապատը բաղկացած է Սբ. Աստվածածին եկեղեցուց և գավթից, իսկ տարածքը շրջափակող պարսպից ներս ունեցել է «...մեկ մեծ տուն և չորս փոքրիկ խուց, յորս լինին միաբանականք»³⁵⁴⁷:

Անմշակ քարով, կրաշաղախով կառուցված եկեղեցին ունի միանավ բազիլիկ թաղակապ հորինվածք: Արտաքին չափերն են՝ 9,25 x 6,4 մ: Լուսավորությունն իրականացված է 4 ճակատներից բացված մեկական նեղ, դեպի ներս լայնացող պատուհանների միջոցով: Միակ մուտքով կապվում է արևմուտքից կից ուղղանկյուն հատակագծով գավթի հետ: 1980-ական թվականներին գավիթը կիսավեր վիճակում էր. պատերը պահպանվել էին 1,5 մ բար-

3543. «ԺԵԲ», էջ 244: Ի դեպ, Ծաղկոց վանքում 1468 թ. ստեղծված մեկ այլ ավետարանի (Ազարիա ծաղկող) հիշատակարանում համապատասխան հատվածը վերոնշյալի կրկնությունն է («ԺԵԲ», էջ 272):

3544. «ԺԵԲ», էջ 548:

3545. «Ձաքարեայ Սարկաազի պատմագրութիւն», հ. Բ, Վաղարշապատ, 1870, էջ 47:

3546. «Արձագանք», 1886, N 21, էջ 308:

3547. ՀԱԱ, ֆ. 53, ց. 1, գ. 3814, ք.107-108:



ՉԱՄԽՈՐ (ԲԱՐՈՒՄՇԵՆ). Ծաղկոց անապատի տեսքը արևմուտքից, հյուսիսային պատից բացված լուսամտի շուրջ ագուցված խաչքարեր (ԺԴ դ.) և տապանաքար (1859 թ.)

ձրությամբ: Միակ մուտքը հարավային ճակատից էր: Նույն կողմից նկատվում էին նաև երկու լուսամտի հետքեր:

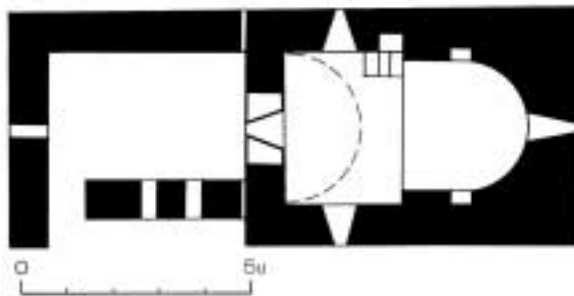
Հայտնի է, որ գավիթը կառուցվել է հնի տեղում ԺԹ դ. վերջին քառորդում Հովսեփ քահանա Բայանցի նախաձեռնությամբ. «Մենաստանս ունեցած է և փայտաշեն գավիթ, որը հնութեան պատճառաբանությամբ են գառնակերցիք յորդորմամբ նոյն Յովսեփ քահանային, այժմ շինում են նորը. որի պատերը

քարուկիր են, իսկ ծածկն փայտաշեն (գի փայտով): Գարբունս կայ երկու գերեզման, տեղացիք աանդաբար ճգնատրների գերեզման են անուանում. տապանաքարերն անտաշ են և անարձանագիր»³⁵⁴⁸:

1919 թ. անապատը գտնվում էր ավերակ վիճակում³⁵⁴⁹:

Կալվածքները. 1840 թ. Ծաղկոց անապատի կալվածքների մասին նշվել է. «...ունի զմի այգի արժողութիւն նորին երկու հարիւր յիսուն մանէք - տարեկան արդիւնք նորին քառասուն մանէք, մի այգի ևս լի թթենի ծառովք, արժողութիւն տրին քառասուն մանէք, արդիւնք տրին տասն մանէք»³⁵⁵⁰:

1847 թ. Ծաղկոց անապատն ունեցել է մեկ խաղողի, մեկ թթենու այգի, մեկ մեծ տուն, չորս փոքրիկ խցեր³⁵⁵¹, 1852-ին՝ խաղողի մեկ այգի և պարսպին կից մեկ մեծ տուն, 4 փոքր սենյակ³⁵⁵², իսկ 1860-



ՉԱՄԽՈՐ (ԲԱՐՈՒՄՇԵՆ). Ծաղկոց անապատի հատակագիծը

3548. **Բարխուտարեանց Մ.**, Արցախ, էջ 316: Ե. Լալայանի այցելության ժամանակ գավթի կառուցումն ավարտվել էր (**Լալայան Ե.**, Գանձակի գառառ, էջ 343):

3549. ՀԱԱ, ֆ. 56, ց. 4, գ. 927, ք. 32:

3550. ՀԱԱ, ֆ. 53, ց. 1, գ. 3798, ք. 63-64:

3551. Նույն տեղում, գ. 3814, ք. 107-108:

3552. Նույն տեղում, գ. 3819, ք. 116-117:

1862 թթ. դրությամբ՝ մեկ այգի և պարսպին կից 3 փայտաշեն սենյակ³⁵⁵³:

Հայտնի է, որ 1886 թ. կալվածքը բաղկացած է եղել վարելահողից, խաղողի այգուց և 3 սենյակից³⁵⁵⁴: 1910 թ. տիրում էր 3 դեսյատին հողատարածք զբաղեցնող խաղողի և թթենու այգիներին³⁵⁵⁵:

Վիմագրեր. Սբ. Աստվածածին եկեղեցու որմերին ագուցված են ԺԵ-ԺԷ դդ. վերաբերող գեղաքանդակ խաչքարեր: Դրանց թվում կան նաև արձանագրվածներ:

Խաչքար. ագուցված եկեղեցու հարավային լուսամուտին (կիսով չափ մնացել է պատի շարվածքի մեջ, և վիմագիրն ամբողջությամբ չի ընթերցվում, տարեթիվը ջարդված է).

[ԹՎԻՆ] Ձ... (առնվազն 1451 թ.)... [հաւ]րն իմ Թումիկի[ն, մատր]ն իմոյ ճանփ...:

Հրատ. **Կարապետյան Ս.**, Հյուսիսային Արցախի պատմական հուշարձանները, «Լրագիր», 1995, էջ 6:

Խաչքարին եղել է 1 տող.

ՋԻԵ (1476):

Հրատ. **Լալայեան Ե.**, Գանձակի գաւառ, էջ 343: «Գիվան...», V, էջ 269:

Խաչքար. ագուցված եկեղեցու հյուսիսային ճակատի լուսամուտի վերնամասում, ներքուստ, ստորին մասում՝ 6 տող.

ԹՎ(ԻՆ) | ՋԼԹ (1490). խաչս փրկութիւն հոգոյ Ամիր/հասանին:

Հրատ. **Կարապետյան Ս.**, Հյուսիսային Արցախի պատմական հուշարձանները, «Լրագիր», 1995, էջ 6:

Խաչքար. ագուցված մկրտարանի խորշում.

ԹՎ(ԻՆ) ՌԺԱ (1562):

Հրատ. **Կարապետյան Ս.**, Հյուսիսային Արցախի պատմական հուշարձանները, «Լրագիր», 1995, էջ 6:

Խաչքար. ագուցված է եղել եկեղեցու հյուսիսային պատին, ներքուստ.

Սուրբ խաչ տէր պարոն Գաբրիելին քաւարան. թվ ՌՃԼԸ (1689):

Հրատ. **Բարխուդարեանց Մ.**, Արցախ, էջ 316: Նաև՝ **Լալայեան Ե.**, Գանձակի գաւառ, էջ 343: «Գիվան...», V, էջ 269:

Խաչքար. ագուցված եկեղեցու հյուսիսային ճակատին, լուսամուտի մոտ, ստորին մասում՝ 3 տող.

...Ներսէս էրեց/ կա(ն)զնեցի զխաչս | ծնողաց իմոց:

Հրատ. **Կարապետյան Ս.**, Հյուսիսային Արցախի պատմական հուշարձանները, «Լրագիր», 1995, էջ 6:

Ծանոթ. ժամանակը՝ ԺԶ-ԺԷ դդ.:

Խաչքար. ագուցված եկեղեցու խորանի հյուսիսային խորշում՝ 2 տող.

Նազիր(ա)ն:

Հրատ. **Կարապետյան Ս.**, Հյուսիսային Արցախի պատմական հուշարձանները, «Լրագիր», 1995, էջ 6:

3553. Նույն տեղում, գ. 3834, ք. 24-25, նաև՝ գ. 3836, ք. 44-45:

3554. ՀԱԱ, ֆ. 56Պ, ց. 18, գ. 138:

3555. ՀԱԱ, ֆ. 56, ց. 6, գ. 775, ք. 27:

Տապանաբար. ընկած եկեղեցու հյուսիսային պատի տակ՝ բակում, 4 տող.

Այս է տապան կ(ա)րն(ա)զ(ե)ոցի | Աղաճանանց Ոսկանին, | որք հանդիպիք տուք | ողորմի, 1859 ամի:

Հրատ. **Կարապետյան Ս.**, Հյուսիսային Արցախի պատմական հուշարձանները, «Լրագիր», 1995, էջ 6:

Ծաղկոց անապատի վանական դպրոց. մինչև գյուղում ծխական դպրոց բացելը Ծաղկոց անապատում գործող ուսումնական այս հաստատությունը կարևոր դեր էր կատարում: Գպրոցում դասավանդվում էր «...հայերեն, զեկեղեցական երգս և արարողութիւնս»³⁵⁵⁶: Ուսուցիչներից էր «Յովհաննէս գիտնական վարդապետն Մաղաքեանցը»³⁵⁵⁷:

Վանահայր. Ծաղկոց վանքի առաջնորդներից հայտնի են.

Հովհաննէս վարդապետ Մաղաքյանց. հիշվում է 1820-ական թվականների սկզբից առնվազն մինչև 1839 թ.: Վանքում դասավանդել է նաև հայոց լեզու³⁵⁵⁸: Ի դեպ, 1839-ին պաշտոնավարել է **Մովսէս արեղա Մաղաքյանցի** հետ մեկտեղ³⁵⁵⁹:

1860 թ. հիշատակվում է **Հարություն վարդապետը**³⁵⁶⁰:

Մեկ վարդապետ է հիշվում վանահայրության պաշտոնում 1853³⁵⁶¹, 1862³⁵⁶² թթ.:

Հարություն վարդապետ Մամիկոնյանց. Հիշվում է 1864 թ.³⁵⁶³:

Մեկ վարդապետ է հիշվում վանահայրության պաշտոնում 1878³⁵⁶⁴ թթ.:

Հովհաննէս վարդապետ Բարաղամյանց. Վանահայր է նշանակվել 1882 թ. և պաշտոնավարել շուրջ 28 տարի³⁵⁶⁵: Հայտնի է, որ 1910 թ. Հովհաննէս վարդապետը, որն արդեն 106-ն անց էր, դեռևս վանքի առաջնորդ էր: Այդ մասին ժամանակակիցը նշել է. «...Այստեղ է լինում վանահայրական պաշտօնով ծերունի Յովհաննէս վարդապետ Բարաղամեանը, որը 106 գարուն անց է կացրել...: ...վանահայրը գառամեալ հասակում է, դողդողուն ձեռքերով և անզօր ֆիզիքապէս և մտատրապէս կառավարելու անապատը, ժամանակն է ազատ կացուցանել նորան պաշտօնից, որից նորան հոգևոր իշխանութիւնը վաղուց պետք է հեռացրած լիներ»³⁵⁶⁶:

Հրեշտակապետաց վանք. Ծաղկոց անապատից 150 մ հարավ՝ Շամքոր գետի ձախ ափին, գտնվում է Հրեշտակապետաց վանքը, որից պահպանվել է միայն եկեղեցին: Բարեբախտաբար, եկեղեցու շի-

3556. ՀԱԱ, ֆ. 53, ց. 1, գ. 3831, ք. 40, գ. 3833, ք. 134-135:

3557. ՀԱԱ, ֆ. 56, ց. 1, գ. 4254, ք. 11:

3558. ՀԱԱ, ֆ. 53, ց. 1, գ. 3831, ք. 39-40:

3559. Նույն տեղում, գ. 457, ք. 8:

3560. Նույն տեղում, գ. 3834, ք. 24-25, գ. 3833, ք. 112-113:

3561. Նույն տեղում, գ. 2743, ք. 20-21:

3562. Նույն տեղում, գ. 3836, ք. 56:

3563. Նույն տեղում, գ. 3843, ք. 7:

3564. Նույն տեղում, գ. 3870, ք. 26:

3565. ՀԱԱ, ֆ. 56, ց. 6, գ. 775, ք. 27, ց. 5, գ. 320, ք. 1:

3566. Նույն տեղում, գ. 775, ք. 27-28:



ՎԱՌՆԱԿԵՐ (ԲԱՐՈՒՄՇԵՆ). Հրեշտակապետաց վանքը և Ճաղկոց անապատը (հեռվում), Հրեշտակապետաց վանքի եկեղեցին հյուսիս-արևմուտքից

ՎԱՌՆԱԿԵՐ (ԲԱՐՈՒՄՇԵՆ). Հրեշտակապետաց վանքի եկեղեցու տեսքը հարավ-արևմուտքից և արևմուտքից

նարարական արձանագրությունը, որը փորագրված է եղել գավթի հյուսիսային պատին, ԺԹ դարավերջին ընդօրինակվել և հրատարակվել է. պարզվում է, որ եկեղեցին հիմնադրվել է 1816 թ. Հովհաննես վարդապետի և մահտեսի Հովհաննեսի կողմից.

Արձանագրություն.

Շնորհի Աստուծոյ շինեցաւ սուրբ Միքայէլ և Գարրիէլս ձեռամբ Յովհաննէս վարդապետի եւ մահտեսի Յովհաննէսի հանդերձ միաբան եղբարք. թվ(ին) ՌՄԿԵ (1816):

Հրատ. **Ջալալեանց**, նշվ. աշխ., Ա, էջ 163: Նաև՝ «Արձագանք», 1886, N 21, էջ 308: **Բարխուտարեանց Մ.**, Արցախ, էջ 316: Ծանոթ. Ջալալյանցի մոտ տարեթիվը՝ «ՌՎԵ» (1616):

Հայտնի է, որ վանք կառուցող Հովհաննես վարդապետի մարմինն ամփոփվել է գավթում: Տապանքարին արձանագրված է.

Այս է հանգիստ ճգնաւոր Յոհաննէս վարդապետի, շինող վանիս, Մաղաքի որդի. թվ ՌՄՀԷ (1828): Հրատ. **Բարխուտարեանց Մ.**, Արցախ, էջ 316-317:

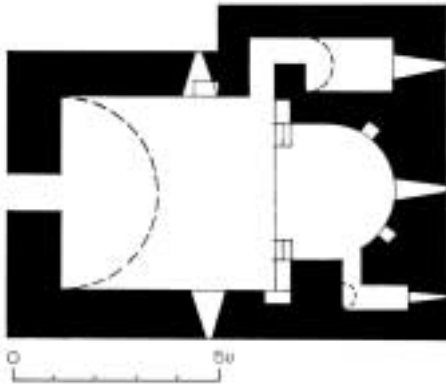
ԺԹ դարավերջին վանք այցելած տեղագիրները նկարագրում են համալիրի ամմխիթար, կիսավեր ու անտերունչ վիճակը՝ նշելով, որ վանքը չուներ հողատարածքներ (բացի մի այգուց) և գտնվում էր միայն մի քահանայի հսկողության ներքո³⁵⁶⁷: Պատկերը նույնն էր նաև Ի դ. առաջին տասնամյակներին: 1910 թ. հունիսի 28-ին կազմված Գանձակի վանական կալվածքների տեղեկագրում նշված է. «...թթեմու և խաղողի այգի՝ տարածութեամբ մոտատրապէս երեք դեսիատին. տարեկան տալիս է հազիւ քառասուն վեդրոյ գինի: Այստեղ է լինում վանահայրական պաշտօնով ծերունի Յովհաննէս վարդապետ Բարաղամեանը, որը 106 գրուն անց է կացրել... նա 1882 թուականից նշանակված է եղել վանահայր»³⁵⁶⁸:

Ճարտարապետություն. ԺԹ դարավերջին դեռևս պահպանվում էին եկեղեցին, կից գավթոթը և միաբանության սենյակները. «Վանքս ունի նաև քարու-

3567. **Բարխուտարեանց Մ.**, Արցախ, էջ 316-317: **Լալայեան Ե.**, Գանձակի գաւառ, էջ 343:

3568. ՀԱԱ, ֆ. 56, ց. 6, գ. 775, ք. 27:

կիր գալիք, որի մէջ ամփոփուած են ննջեցեալներ: ...Մենաստանս ունի ինն հին խուցեր, որք ունին նեղ լուսամուտներ և ցած դռներ և մի այգի...»³⁵⁶⁹: Մեր այցելութեան ժամանակ (1984 թ.) վանքից պահպանվել էր միայն եկեղեցին, այն էլ՝ անմխիթար վիճակում՝ փլուզվելու աստիճան:



ՉԱՌՆԱԿԵՐ (ԲԱՐՈՒՄՇԵՆ). Հրեշտակապետաց վանքի եկեղեցու հատակագիծը

Եկեղեցին 10,7 x 8 մ արտաքին չափերով միանավ բազիլիկ, թաղակապ շենք է՝ արևելքում մեկական ուղղանկյուն հատակագծով, թաղակապ ավանդատներով: Կառույցի առանձնահատկությունն այն է, որ հյուսիսային ավանդատունն իր ծավալով դուրս է եկել եկեղեցու հիմնական մակերեսից: Եկեղեցու միակ մուտքն արևմտյան ճակատից է: Ներքուստ եղել է սվաղված, որի վրա նկատելի են որմնանկարների հետքեր (հիմնականում՝ խորանի որմերին): Կառուցված է անմշակ քարով, կրաշաղախով: Ընդ որում, շարվածքում օգտագործված են նաև փոքրաչափ գեղաքանդակ խաչքարեր, որոնցից մեկը հարմարեցվել է որպես հարավային պատուհանի շրջանակ: Նրանից պահպանվել է միայն եզրագոտին: Ունի հետևյալ արձանագրությունը.

Թ(Լ)ի(ն) ՌԸ(1559):

Ի դեպ, եկեղեցու զանգը, որը խորհրդային տարիներին բերվել էր Բարում (Մարի Բարում) գյուղի դպրոց և ծառայում էր որպես դպրոցական զանգ, 1980 թ. հունվարի 20-ին անհայտ անձանց կողմից գողացվել է: Այն կրել է 1815 թ. արձանագրություն, որը, բարեբախտաբար, իր ժամանակին գրի է առել բարումցի Պավել Խոջայանը

Չանգակս շամխոռեցի Իշխան(ե)անց Յոհանջանի որդի ... ի դուռն Ծաղկոցա Հրեշտակապետաց ... յիշ(ա)տ(ա)կ է 1815:
Հրատ. առաջին անգամ:



ՉԱՌՆԱԿԵՐ (ԲԱՐՈՒՄՇԵՆ). Խաչքարեր՝ Հրեշտակապետաց վանքի եկեղեցու որմերում և բակում

Սահմանախաչ. Խիստ արժեքավոր և բացառիկ նշանակություն ունի Ծաղկոց Սբ. Աստվածածին եկեղեցում գտնվող գեղաքանդակ սահմանախաչը, որը պահպանման նպատակով 1984 թ. փոխադրել ենք փլուզման ենթակա Հրեշտակապետաց վանքից: Ունի երեքտեղանոց հետևյալ արձանագրությունը.


Յքոռ գետ ի Տաւուշ ձորոյ մինչև Ոսկանապատ, | թուին ՉԿԳ (1314)... տ(եառ)ն Ս(ա)րգիս:

Հրատ. **Կարապետյան Ս.**, Սահմանախաչ Գարդմանքից, «Ազատամարտ», N 43, 1994, էջ 13:

Ծանոթ. վիմագրում հիշատակվող տեղանունների քարտեզագրմամբ որոշակիանում են այն ընդարձակ տարածքի սահմանները, որոնք ձգվում էին արևելքում՝ մինչև պատմական Ոսկանապատ (Խանլարի շրջ., գ. Ջուռնաբաղ) գյուղը, արևմուտքում՝ մինչև Տավուշ գետ, հյուսիսում՝ մինչև Կուր գետ, հարավում՝ Մշավ և Սևան ջրբաժան լեռնաշղթայի գագաթնագծով: Ինչ վերաբերում է տիրույթների տեր Սարգիսին, ապա այլ սկզբնաղբյուրներում վկայված չէ, և ինքնությունն անհայտ է:

Գեղաքանդակ սահմանախաչը պահպանման նպատակով 1984 թ. փոխադրել ենք փլուզման ենթակա Հրեշտակապետաց վանքից Ծաղկոց անապատի Սբ. Աստվածածին եկեղեցի:

3569. **Բարխուտարեանց Մ.**, Արցախ, էջ 316, 317:



ԳԱՌՆԱԿԵՐ (ԲԱՐՈՒՄՇԵՆ). Հրեշտակապետաց վանքի եկեղեցու բակում հայտնաբերված սահմանախաչը (1314 թ.)

Հարանց գերեզմանոց. գտնվում է Հրեշտակապետաց վանքից արևմուտք: Պահպանվել են «...ճգնաւորաց, վարդապետաց և միաբանից շատ հանգիստներ»³⁵⁷⁰:

«Հարանց ճգնարան». Հրեշտակապետաց վանքից արևելք՝ Շամքոր գետի աջ ափին բարձրացող ժայռերի մեջ, պահպանվել է մի քարայր, որտեղ ԺԹ դարավերջին եղել են «...երեք պատուական խաչքար և որի մէջ, աւանդաբար ասում են, ճգնած են ճգնագգեաց անձինք»³⁵⁷¹: Մեր այցելության ժամանակ (1984 թ.) խաչքարերը տեղում չէին:

Գյուղամերձ այլ հուշարձաններ: *Եկեղեցի.* կառուցված է եղել Գառնակերի հյուսիսարևմտյան եզրին՝ Յից քարի ձորաբերանին: Ըստ բարսումցի Նիկողայ Ղազարյանի վկայության՝ եկեղեցին եղել է փայտածածկ, երկթեք տանիքով, կառուցված տեղական սպիտակ ավազաքարով, իսկ մուտքի ճակատակալ քարին փորագրված է եղել շինարարական հետևյալ արձանագրությունը.

3570. Նույն տեղում, էջ 317:
3571. Նույն տեղում:

Արձանագրություն, որը եղել է եկեղեցու ճակատակալ քարին.

ԹՎ(ին) ՈՂԳ (1244):

Շանոթ. վիմագիրը վերցված է Ն. Ղազարյանի անտիպ աշխատությունից:

Եկեղեցին քանդել են 1934 թ. և տեղում կառուցել դպրոց:

«Նահատակ» ուխտատեղի. գտնվում է գյուղի հյուսիսարևելյան կողմում՝ Շամքոր գետի աջ ափին: ԺԹ դարավերջին տեղում գոյություն է ունեցել «...մատուռ, ձեղունն փայտաշէն, որի մէջ կայ մի գերեզման. որ է անունն անյայտ նահատակի գերեզմանն»³⁵⁷², որից 1984 թ. միայն հետքերն էին նկատելի:

«Թռած խաչ» ուխտատեղի. գտնվում է Սպիտակ առու և Յամաք առու կոչվող ձորերի միջև՝ ջրբաժան գծի վրա:

«Հնձաձորի պկատեղեր» գյուղատեղի. տարածվում է Շամքոր գետի Հնձաձոր վտակի աջ ափին: Հյուսիսարևելյան եզրին պահպանվել են մատուռի և խաչքարերով գերեզմանոցի ավերակները:

«Բով ձորի պկատեղեր» գյուղատեղի. գտնվում է Գառնակերից հյուսիս: Խորհրդային տարիներին տարածքում կառուցել են անասնապահական ֆերմաներ:

«Չոր Պռակի» քարայր. եղել է գյուղի պաշտպանական ամրություններից, որտեղ անհրաժեշտության դեպքում կարող էին պատսպարվել 10-15 մարդ:

ԳՅՈՅՄԱՄԵՂԼԻ

Գտնվում է շրջկենտրոնից 8 կմ հարավ-արևմուտք՝ Չարդախլու-Շամխոր մայրուղու ձախ եզրին, ծովի մակերևույթից 1090-1150 մ բարձրության վրա:

Թրքաբնակ գյուղը, քաղաքական նկատառումներով, գոյացվել է խորհրդային տարիներին Չարդախլուից խլված հողերի վրա:

ԳՅՈՒԼԱՄԲԱՐ

(ԳՅՈՒԼԱՄԲԻՐ, ԳԼԱՄԲԱՐ, ԳՅՈՒԼԱՄԲՅՈՒՐ, ԿՅՈՒԼԱՄԲՅՈՒՐ)

Տեղադրություն. գտնվում է շրջկենտրոնից 17 կմ հարավ՝ Շամքոր գետի աջ ափին՝ ծովի մակերևույթից 1090-1150 մ բարձրության վրա:

Պատմություն. հիմնադրման և միջնադարյան շրջանի պատմության վերաբերյալ գրավոր աղբյուրները լռում են, սակայն տարածքում պահպանված հուշարձանները վկայում են բնակավայրի գոյությունը առնվազն ԺԲ դարից: Ամենայն հավանականությամբ, գյուղի պատմական անունը մոռացության է մատնվել, և ԺԸ դարից վավերագրերում և

3572. Նույն տեղում:

տեղագրական նյութերում այն հիշվում է Գյուլամբար անվամբ:

Հայտնի է, որ ԺԸ դարի 60-ական թվականներին վրաց Հերակլ թագավորը, ի թիվս Հյուսիսային Արցախի շատ գյուղերի հայ բնակիչների, Թիֆլիս էր փորձել գաղթեցնել նաև Գյուլամբար և Ղարամուրատ գյուղերի շուրջ 25 տուն բնակիչների: Վերջիններիս, սակայն, հաջողվում է փախչել և հաստատվելով Տավուշ (Շամշադին) գավառում՝ հիմնել Այգեձոր (Ղուլալի) գյուղը. «...գաղթականությանից խոյս տալու համար՝ գալիս են նոյն ժամանակի Շամշադին վիճակի տեղ Ալի-Սուլթանի մօտ, որին թաղա (ստորագրություն, հպատակություն) են տալիս նրա հովանաւորութեան տակը մնալու, միայն այն պայմանով, որ ներկայ գիւղի տեղը շեն գցեն (հիմնարկեն)»³⁵⁷³:

1804 թ. Նուկարի Սր. Ամենափրկիչ վանքի պատկանելության հարցի առնչությամբ Հովհաննես արքեպիսկոպոսին հղված գրության մեջ Գյուլամբարը հիշատակվում է իբրև վանքի գյուղ. «Մեք՝ երկու գիւղացիքս՝ Պարսըմեցիք և Գառնակերցիք որպէս լուէալ և իմացեալ ենք ի նախնեաց մերոց, այսպէս գիտենք և վկայենք. որ Գիւլամբարն Ամենափրկչինն է եղած գիւղ. որ մինչև ցայսօր ևս հասարակաբար վանքի գիւղ կասենք»³⁵⁷⁴:

1842 թ. նշվել է, որ Գյուլամբարը «...շինեալ առ երի Շամքօռ գետոյն, այս տեղի վայելուչ է և ճոխ այգեօք և այլ ամենայն իրօք, ... բնակիչք էին ի սմա գերդաստանք երեսուն. բայց այժմ թողեալ զայն վայր գաղթեցին ի լեռնակողմն»³⁵⁷⁵: ԺԹ դարավերջի մի տեղեկությամբ՝ ամալի Գյուլամբարը վերստին շենացրել է Նուկարից փոխադրված մի քանի հայ ընտանիք³⁵⁷⁶:

1886 թ. գյուղը թիֆլիսաբնակ մեծահարուստ Յիրալյանցների կալվածքն էր. ունեցել է ընդամենը 7 տուն բնակիչ, որոնց հիմնական զբաղմունքը այգեգործությունն էր³⁵⁷⁷: 1917 թ. ունեցել է 325³⁵⁷⁸, 1986-ին՝ 15-20 բնակիչ (12-15 տուն)³⁵⁷⁹: 1988 թ. հայաթափվել է:

Եկեղեցի. Գյուլամբարի «...հասարակ և փայտածածկ...» ծխական եկեղեցին, որտեղ երբեմն ժամերգություն էր կատարում Բարսումի քահանան³⁵⁸⁰, քանդել են խորհրդային տարիներին:

3573. **Գասպար Յ.**, Գիւղական ասանդրոսիւններ, «Նոր-Դար», 1889, N 50:

3574. ՀԱԱ, ֆ. 332, ց. 1, գ. 596, ք. 1:

3575. **Ջալալեանց Ս.**, նշվ. աշխ., հ. Ա, էջ 162: Ըստ Ե. Լալայանի բնակիչները տեղափոխվել են Ջակիր և այլ գյուղեր («Գանձակի գաւառ», էջ 324):

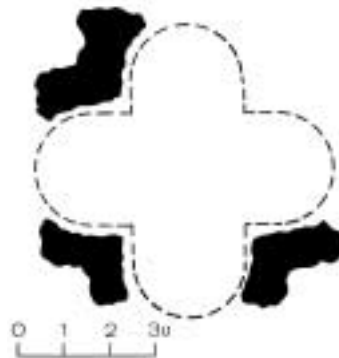
3576. **Լալայանց Ե.**, Գանձակի գաւառ, էջ 325: **Բարխուտարեանց Ս.**, Արցախ, էջ 296:

3577. «Արձագանք», 1886, N 21, էջ 307:

3578. **Ավետիսյան Ս. Մ.**, նշվ. հոդվ., էջ 166:

3579. **Կարապետյան Ս.**, Հյուսիսային Արցախի պատմական հուշարձանները, էջ 6: **Карапегян Б., Карапегян С., Тайны Гандзака (Кировабада) и Северного Арцаха**, М., 1998, с. 307.

3580. «Արձագանք», 1886, N 21, էջ 307:



ԳՅՈՒԼԱՄԲԱՐ (ԳՅՈՒԼԱՄԲՅՈՒՐ). Կարմիր վանքի (Դասնո վանքի) եկեղեցու մնացորդներն ու հատակագիծը

Կարմիր վանք. գյուղի հյուսիսարևմտյան եզրին՝ Շամքոր գետի աջ ափին պահպանվել են «Դասնո» կամ «Հոռոմաշեն» վանքի ավերակները (ըստ տեղացիների՝ «Կարմիր վանք»): Ունի պատմական հետաքրքիր անցյալ. խաչածև հորինվածքով բացառիկ տեղ է գրավում երկրամասի պաշտամունքային հուշարձանների շարքում (նույնպիսի հորինվածք ունի Գետարակի Սր. Սարգիս եկեղեցին):

Պատմություն. ավանդության համաձայն՝ վանքը կառուցվել է «...ի կրօնաւորաց Հայոց փախուցելոց ի Յունաստանէ ի Մ (751) թուին»³⁵⁸¹:

Հետագայում վանքը հիշատակվում է 1184 թ. միջնադարի նշանավոր օրենսգիր Մխիթար Գոշի կողմից «Գիրք Դատաստանի» աշխատությունը տեղում ստեղծելու առնչությամբ. «Բայց ձեռնարկութիւն մեզ յայսմ իրողութեան եղել ի թուականութեանն Հայոց ՈԼԳ... յաշխարհիս Առանայ, ի նահանգիս, որ կոչի մայրաքաղաքին Գանձակայ, յանապատի եւ յերբայրանոցիս անուանեալ Դասնոյ, սկզբնաւորեալ ի լեռնակողմն մենաստանին կոչեցելոյ Հոռոմաշեն, ընդ հովանեաւ սրբոց եկեղեցեաց կուսաստանացն յիշեցելոց, ձեռնտուութեամբ հար Յովսէփայ եւ եղբար Պաղոսի յորդորմամբ յառաջարկութիւնս»³⁵⁸²:

3581. **Ջալալեանց Ս.**, նշվ. աշխ., մասն Ա, էջ 162:

3582. **Մխիթար Գոշ.** Գիրք Դատաստանի, աշխատ. Խ. Թորոսյանի, Երևան, 1975, էջ 25: Նաև՝ «Ե-ԺԲ դարերի հայերեն ձեռագրերի հիշատակարաններ», աշխատ. Ա. Ս. Մաթևոսյանի, Երևան, 1988, էջ 242-243:

Այնուհետև, առնվազն մինչև 1804 թ. աղբյուրները լռում են և ոչ մի տեղեկություն չեն հաղորդում Կարմիր վանքի վերաբերյալ: Այս թվականին հիշվում է որպես Նուկզարի Սբ. Ամենափրկիչ վանքի ենթակայության տակ գտնվող անապատ. «...Կարմիր եկեղեցին... անապատն է եղած մեծ վանիցն Ամենափրկչին և նորա Գիվամբիր գիւղի և կամ այլ գիւղից հասոյքն և իրաւունքն՝ թէ ուտելիք և թէ այլ պիտոյք կծողովէին այն Անապատումն և անդուստ կհոգային և կտանէին ի մեծ վանքն»³⁵⁸³: 1853 թ. սեպտեմբերի 28-ին կազմված մի վկայագրում կարդում ենք. «...ի վայր քան զայս վանք գտանի և այլ վկայարան մի զօրաւոր ուխտատեղի կոչեցեալ Կարմիր եկեղեցի, ի բացեայ յայն վանաց իբրև մի վերս և կէս տեղեաւ առ երի Շամքոռ գետոյն. վկայարան եկեղեցի այս կցորդ է նոյն վանաց իբրև անապատ մայր վանաց...»³⁵⁸⁴:

Եկեղեցին լքվել է ԺԹ 40-ական թվականներին, սակայն շինությունները կանգուն էին դեռևս մի քանի տասնամյակ:

1886 թ. հուշարձանը գտնվել է հետևյալ դրության մեջ. «...գետի աջ ափին՝ կայ մի մատուռ, Կարմիր եկեղեցի կոչուած, քարաշէն թաղակապ, որին կից մի գաւիթ, ուր կան երեք անյայտ գերեզմաններ: Գաւթի հիւսիսային և հարաւային արտաքին խորշերի մէջ եղել են արձանագրութիւններ, որոնք խորտակուած են դիտմամբ. այժմ նշմարելի են միայն տողերի սկզբնատառերը»³⁵⁸⁵:

ԺԹ դարավերջին վանքն ականատեսին ներկայացել է այսպէս. «Շամքոր գետակի աջ ափի մօտ, ճանապարհի վերայ հիմնուած է տաճարս, որ փոքր, խաչաձեւ, բարձրաշէն և ամբողջապէս սրբատաշ կարմիր քարով շինուած է, վասնորոյ կոչուում է Կարմիր եկեղեցի: Տաճարս ունի գեղեցիկ և սրածայր կաթողիկէ, միայն աւագ խորան, որի հարաւային անկիւնում մի փոքր և մութ խորան: Աւելի վանքի ձև ունի տաճարս, քան թէ եկեղեցու, ունի և գաւիթ, որի մէջ ամփոփուած են շատ ննջեցեալներ, որոց քարերն չունին արձանագրութիւն. ունի և բաւական խուցեր միաբանից համար և հանգստարան և քարուկիր շրջապարիսպ, որք կիսաւեր են և ենթարկուած քայքայման վիճակի: Վանքն իւր հիւսիսային արտաքին կողմում, սակայնից ներքև ունեցած է հայերէն երկար արձանագրութիւն, որի մէջ յականէ յանուանէ նշանակուած է եղել վանուցս անշարժ կալուածներն: Մի քանի տարիներ առաջ Գանձակեցի ոմն անագնիւ հայ ջարդում է արձանագրութիւն կրող քարերը և նենգութեամբ իւրացնում կալուածները»³⁵⁸⁶:

Եկեղեցին հիմնովին ավերել են 1930-ական թվականներին՝ քարերն օգտագործելով վանքից

մոտ 100 մ հյուսիս գտնվող անասնագոմի պատերի շարվածքում: 1980 թ. նշմարվում էին միայն հիմնապատերի առանձին հատվածները: Ըստ պահպանված մնացորդների՝ կարելի է ենթադրել, որ եկեղեցին ունեցել է կամ եռախորան, կամ քառախորան հորինվածք և, ամենայն հավանականությամբ, եղել է վաղ միջնադարի հուշարձան՝ Ջ-է դդ. կառույց:

Կամուրջ. գյուղից արևմուտք՝ Շամքոր գետի վրա պահպանվել են միջնադարյան բազմաթիւ կամուրջի խելերի մնացորդներ՝ շարված գետաքարով ու կրաշաղախով³⁵⁸⁷:

ԴԱԼԼՅԱՐ

Գտնվում է շրջկենտրոնից 4 կմ հյուսիս՝ կից Գանձակ-Աղստաֆա երկաթուղագծին (ձախ կողմից), ծովի մակերևույթից 320-350 մ բարձրության վրա:

Բնակավայրի գոյացումը պայմանավորված է եղել երկաթուղային կայարանի առկայությամբ:

ԴԱԼԼՅԱՐ-ՋԵԻՐ

Տեղադրություն. գտնվում է շրջկենտրոնից 6 կմ հյուսիս՝ ծովի մակերևույթից 280-300 մ բարձրության վրա:

Պատմություն. մինչև ԺԹ դարի վերջերը գյուղատեղին խաշնարած թուրք ցեղերի համար ծառայել է որպես ձմեռոց, այնուհետև աստիճանաբար գոյացել է ներկայիս գոտ թրքաբնակ գյուղը:

Եղել է կալվածատեր Մուսախան Շամխորսկու իրավասության ներքո³⁵⁸⁸:

Բնակչություն. բնակչության թվաքանակին վերաբերող վիճակագրական առկա տվյալների համադրումը ներկայացնում է հետևյալ պատկերը.

տարեթիվ	տուն	արական	իգական	միասին
1804 ³⁵⁸⁹	43	74	85	159
1886 ³⁵⁹⁰	329	1123	790	1913
1914 ³⁵⁹¹				2008

ԴԱԼԼՅԱՐ-ՋՐԴԱԽԱՆ

(ՀԱՋԻԱԼԵԿՊԵՐԼԻ)

Գտնվում է շրջկենտրոնից 9 կմ հյուսիս-արևելք՝ ծովի մակերևույթից 220-240 մ բարձրության վրա:

Ներկայիս գյուղը գոյացրել են ԺԹ դարավերջին նստակեցության անցած խաշնարած ցեղերը:

ԴԱՇԲՈՒԱՂ

Գտնվում է շրջկենտրոնից 18 կմ հարավ-արևմուտք՝ Բաղա-Չարդախալու խճուղու վրա՝ ծովի մակերևույթից 1200-1260 մ բարձրության վրա:

Գոյացել է խորհրդային տարիներին:

3583. ՀԱԱ, ֆ. 53, ց. 1, գ. 596, թ. 1:
 3584. ՀԱԱ, ֆ. 53, ց. 1, գ. 2742, թ. 17:
 3585. «Արձագանք», 1886, N 21, էջ 307:
 3586. Բարխուտարեանց Մ., Արցախ, էջ 295-296:

3587. Կարապետյան Ս., Մի Նոր տարի՝ Շամքորի ձորում (ճանփորդական հուշեր), «Գարդմանք», 1996, N 3, էջ 13:
 3588. ՀԱԱ, ֆ. 93, ց. 1, գ. 388, թ. 13-14:
 3589. “Акты...”, т. II, с. 596.
 3590. “Свод...”, с. 78-79.
 3591. “Кавказский календарь на 1915 г.”, с. 115.



ՊԱՇՏՈՒԼԱՂ. Հուսկան նահատակ վանքի տեսքը հյուսիս-արևելքից, հարավ-արևմուտքից, արևելքից և տապանատան ու եկեղեցու մուտքերը

Հուսկան նահատակ: *Տեղադրություն.* գտնվում է Դաշքուլաղ գյուղից 0,5 կմ արևելք՝ Բաղա (Լղաբակ) և Չարդախլու գյուղերի միջև, ծովի մակերևույթից 1200 մ բարձրության վրա. «Ուխտատեղիս այս գտանի ի միջակետի յաջորդութեան Ելիսաւետապօլու և գործակալութեան Շամշատինոյ»³⁵⁹²:

Հիմնադրումը. Հուսկան, Ոսկան ճգնավորի³⁵⁹³, Ոսկան կամ Ոսկյանց³⁵⁹⁴ վանքը ավանդաբար կապված է ոմն նահատակ ճգնավորի անվան հետ, որի մարմինն ամփոփված է եղել վանքում. «Մատուռի (Սբ. Գևորգ եկեղեցին-Մ.Կ.) հարաւակողմը, մի փոքրիկ խուցածե շինութեան մէջ, կայ մի անյայտ գերեզման, որն եւ անուանում են Ոսկան նահատակ, եւ որին ուխտ են գալիս եւ թուրքեր, վերջիններս անուանում են այս ուխտատեղը Բալանդիս»³⁵⁹⁵:

3592. ՀԱԱ, ֆ. 53, ց. 1, գ. 3877, ք. 29:

3593. Նույն տեղում, գ. 3437, ք. 15:

3594. «Արձագանք», 1893, N 44, էջ 2:

3595. **Քաջիկեան**, Ճանապարհորդական յիշատակարան, էջ 87: Նաև՝ «Մշակ», 1883, N 74, էջ 1 («Խորանում գտնվում է նահատակի գերեզմանը, վրան մի մեծ քար, որ բռնում է համա-

Համաձայն Հուսկան նահատակ վանքում պահպանված մի խաչքարի արձանագրության՝ եկեղեցին կառուցվել է 1590 թ. (տե՛ս արձ., սույն աշխ., էջ 491): Ծիշտ է, այդ վիմագիրն ավելի ուշ ժամանակների փորագրություն է, ամենայն հավանականությամբ, ԺԹ դ. 2-րդ կեսի, բայց, կարծում ենք, որ դրա հեղինակն իր ժամանակին ձեռքի տակ ունեցել է որոշակի և վստահելի վավերագրեր, որոնք մեզ չեն հասել: Համենայն դեպս, եկեղեցու հորինվածքային և կառուցողական առանձնահատկություններն էլ նույնն են փաստում:

Պատմություն. 1883 թ. հնավայր այցելած Հ. Մանասյանցը ցավով արձանագրել է վանքի անմխիթար վիճակը. «...բաղկացած է մեկ համարեա գոմ դառած եկեղեցուց և սրան կից մեկ փոքրիկ խորանից: Եկեղեցուն ձմեռը պահում են իրանց անասունները մօտակայ թուրքերը, հեռուոր տեղերի ուխտատուներն էլ, որոնք մնում են գիշերելու, իջևա-

րեա խորանում եղած բոլոր տարածութիւնը. գերեզմանաքարի վրա ոչինչ արձանագրութիւն չը կայ...»): **Քարխտատարեանց Մ.**, Արցախ, էջ 321 («...Ոսկան Նահատակ անուամբ ուխտատեղին, որ Բուլանլուղ եւս է կոչուում»):



ՊԱՇՏՈՒՆԱՂ. Հուսկան նահատակ վանքի եկեղեցու հյուսիսային ճակատում ագուցված խաչքարեր

նում են իրանց անասուններով եկեղեցում, բենը բուրդովին քայքայված է. ոչինչ հսկողություն չը կայ այն մարդկանց կողմից, որոնց յանձնված է»³⁵⁹⁶:

1884-1885 թթ. եկեղեցին նորոգել է բաղասի Կարապետ Սափարյանցը, որը «...ժրաջան աշխատութեամբ իւր առաջուան խարխուլ և կիսաւերակ դրութիւնից կատարեալ վերանորոգած» է³⁵⁹⁷:

1888 թ. եկեղեցու տարածքը սկսել է բարեկարգվել. «...այժմու պահապանը սկսած է սենեակներ շինել և եկեղեցոյ չորս կողմը մաքրել»³⁵⁹⁸:

1890 թ. վանքի հերթական այցելուն մշել է. «Մուտքի երկու կողմ 2 սենեակ փառավոր լուսանուտներով ուխտավորների համար: Եկեղեցու դռան ձախ կողմ փոքր դռնակ է բացվում մի խորանի մեջ, ուր բազմած կա նահատակի գերեզմանը: Շիրիմը շաղախված է խնկի ու մոմի կեղտի ու մնացորդների մեջ: Խորանը արևմուտքից մեղիկ լուսանուտ ունի: ...Եկեղեցու արևմտեան կողմ կան հին շիրիմներ անգիր, իսկ արևելեան, հիւսիսային կողմերին կան բակեր փլված տների»³⁵⁹⁹:

Վանքի կառույցները շարունակ քայքայվելով և երկար ժամանակ լուրջ նորոգությունների չենթարկվելու պատճառով 1893 թ. հայտնվել էին ան-

մխիթար դրության մեջ. «...Եկեղեցին ուներ 4 սենեակ, իսկ այժմ մնացել է 2-ը և դրանք էլ շուտով կքանդուեն: ...Սրանից մի տարի առաջ իբրև ժամկոչ այդտեղ բնակում էր մի ծերունի, որը նայում և պահպանում էր եկեղեցին. այժմ այդ ծերունին վախճանուել է և եկեղեցին բարձի թող է արած»³⁶⁰⁰:

Հայտնի է, որ 1905 թ. նոյեմբերին թուրքերը եկեղեցին ավերել ու կողոպտել են³⁶⁰¹:

1907 թ. վանահայր Մեսրոպ Տեր-Ստեփանոսյանցը կառույցի վերանորոգության համար կազմել է վանքի եկամուտների հաշվեմատյանը³⁶⁰²:

1985 թ. մեր այցելության ժամանակ, եկեղեցին գտնվում էր խիստ քայքայված վիճակում, և դեռևս նկատվում էին միաբանության սենյակների մնացորդները (ամենայն հավանականությամբ, դրանք սկզբում ծառայել են որպես վանահոր բնակարան, իսկ ավելի ուշ՝ սոսկ կացարաններ ուխտավորների համար):

Ճարտարապետություն. Հուսկան նահատակ վանքի գլխավոր կառույցը Սբ. Գևորգ³⁶⁰³ եկեղեցին է: Արտաքին չափերն են՝ 14 x 7,95 մ: Միանավ հորինվածքով թաղածածկ շինություն է: Աղոթասրահի մեկ զույգ որմնասյուների վրա հենված թաղակապ ծածկն առնված է երկթեք տանիքի տակ: Ավանդատներ չունի: Խորանի և եկեղեցու բոլոր պատերի

3596. «Մշակ», 1883, N 74, էջ 1:

3597. **Գասպարեան Յովհ.**, Չարդախլուն և նրա պատմությունը, «Նոր Դար», 1889, N 197, էջ 3: Նաև: ԳԱԹ, **Ս. Քանայանի** ֆ., տետր N 1, VI-11, p. 15:

3598. «Արձագանք», 1888, N 7, էջ 87:

3599. ԳԱԹ, **Ս. Քանայանի** ֆ., տետր N 1, VI-11, p. 15-16:

3600. «Նոր-Դար», 1893, N 133, էջ 2:

3601. ՀԱԱ, ֆ. 53, g. 1, q. 3764, p. 278:

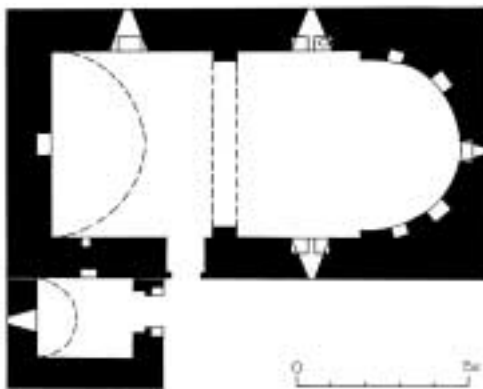
3602. ՀԱԱ, ֆ. Պ461, g. 1, q. 56, p. 3:

3603. «Նոր-Դար», 1893, N 133, էջ 2:



ՊԱՇՏՈՒԼԱՂ. Գուսկան նահատակ վանքի եկեղեցու հարավային ծալատի արևելյան անկյունում ագուցված խաչքար (ԺԷ դ.)

մեջ բացված են խորշեր: Միակ մուտքը հարավից է: Լուսավորությունն իրականացված է չորս ճակատներից բացված պատուհանների միջոցով: Հիմնականում կառուցված է անմշակ քարով, կրաշաղախով: Սրբատաշ են միայն անկյունաքարերը: Ի դեպ, պատերը բավականին հաստ են՝ 123 սմ, որը բնորոշ է տարածաշրջանի ուշ միջնադարյան պաշտամունքային այլ կառույցներին ևս: Ներքուստ սվաղված է: Կառույցն առանձնահատուկ է պատերի մեջ արտաքուստ ագուցված բազմաթիվ խաչքարերով, տապանաքարերով և դրանց բեկորներով, որոնք ոճական և գեղարվեստական առումով վերա-



ՊԱՇՏՈՒԼԱՂ. Գուսկան նահատակ վանքի հատակակազմը

բերում են ԺՁ-ԺԷ դարերին: Կատարված նորոգումների հետքերն ակնհայտ են:

Եկեղեցու հարավային պատի արևմտյան անկյանը կից է ուղղանկյուն հատակագծով, միաթեք ծածկով թաղակապ տապանատունը (դամբարանմատոռ): Արտաքին չափերն են՝ 4,55 x 3,27 մ: Ճարտարապետական հարդարանքի ամենաշքեղ հատվածը արևելքից բացված մուտքն է, որը, ի դեպ, հազվադեպ երևույթ է, քանի որ համանման բազմաթիվ այլ կառույցներում մուտքերը հանդիպում են մնացած բոլոր կողմերից, բայց ոչ երբեք արևելքից: Այդ ճակատը գեղազարդված է ԺՁ-ԺԷ դդ. բնորոշ զարդաներով մշակված գեղաքանդակ խաչքարերով: Բացի արևելյանից, որն իրականացված է սրբատաշ քարով, մնացած պատերն անմշակ քարից են: Շինարվեստի բոլոր առանձնահատկություններով հար և նման է Սբ. Գևորգ եկեղեցուն ու, հետևաբար, ժամանակակից է նրան:

Եկեղեցուց արևմուտք տարածված է ընդարձակ գերեզմանոցը: Թաղումներն ունեն խիտ դասավորություն: Պահպանված բոլոր սալատապանները զուրկ են արձանագրություններից և հարդարանքից:

Վանահայրեր. Գարրիել վարդապետ. հիշվում է 1843 թ.: Նրա օրոք վանքը գտնվում էր խիստ աղքատ ու խղճալի դրության մեջ³⁶⁰⁴:

Մեսրոպ քահանա Ստեփանոսյանց. վերատեսուչ-վանահայրն էր 1891-1923 թթ.: 1923 թ. գրել է. «Ուղիղ երեսուն և երկու տարի է, որ ես (Մեսրոպ քահանա Ստեփանոսյանց-Ս.Կ.) վանահայր-վերատեսուչ եմ կարգում սուրբ Հուսկան Նահատակի ուխտատեղոյ վանքի վերայ...»³⁶⁰⁵: Նրա օրոք՝ 1902 թ., վանքում կատարվել են վերանորոգման աշխատանքներ (տե՛ս արձ., սույն աշխ., էջ 491):

Հայտնի է, որ 1924 թ. ապրիլի 18-ին Մեսրոպ քահանա Ստեփանոսյանցը դիմել է Գանձակի հոգևոր կոնսիստորիային վանքի ամմխիթար վիճակը բարելավելու նպատակով իրեն վերստին վերատեսուչ-վանահայր նշանակելու խնդրանքով: Նա նշել էր, որ իր պաշտոնավարության տարիներին «...լիազորութիւն եմ ստացել բարձր իշխանութիւնից վանքը վերանորոգելու. վանքը, սրբավայրերը և թէ սենեակները, սրբոց գերեզմանները ըստ արժանոյն վերանորոգել և շքեղ երկաթի ամուր վանդակներով վանդակապատել եմ, աղբիւրներ եմ շինել, ժամանակի բարեպաշտ և ջերմեռանդ ուխտատուրաց ներկայներով. իմ անխոնջ աշխատանօք յետ չեմ կասեցել և վիատուել տեսակ տեսակ ծանր և դժուարին գործերը տանելու, և վանքին ու բոլոր սրբավայրերին պղծագործող և շատ տարիներից ի վեր բուն դրած թուրքերին հալածել և արտաքսել եմ իմ մարմնատր իշխանութեան ազդու հրամաններովն ու օգնու-

3604. ՀԱԱ, ֆ. 56, ց. 1, գ. 1459, ք. 1:

3605. ՀԱԱ, ֆ. Պ461, ց. 1, գ. 56, ք. 2, նակ՝ ֆ. 56, ց. 6, գ. 775, ք. 28:

թեամբը. չերկնչելով նորանց մահացու սպառնալիքներին ու լալիք խոսքերին և միայն կերպ յաղթահարել և պարտել եմ, ևս առաւել եռանդով հոգացել եմ վանքի ներքին և արտաքին պայծառութեան համար: ...Բայց տարաբախտաբար այս մի քանի չարաբաստիկ տարիներում վանքի վերահսկողութիւնը Տէր Գրիգորին յանձնեց իբրև գործակալի, սակայն ...վանքն էլ մնաց անհոգատար և անուշադիր, նորից Իրմաշտլուեցի թուրքերը գրաւեցին վանքի դալարագեղ վարելահողերն ու մարգագետինները, ...նորից աճապարեցին բուն դնել վանքի շուքը, որը օրէցօր քայքայում և աւերում է, ու պղծութեան ու տղմի մէջ էլ խարխափում է»³⁶⁰⁶: Մեսրոպ Տեր-Ստեփանոսյանցի խնդրանքը հոգևոր իշխանությունների կողմից բավարարվել է, քանի որ նույն թվականի հուլիսի 19-ի գրությամբ նա արդեն հիշվում է որպես վանքի վանահայր³⁶⁰⁷:

Կալվածքը. Հուսկան նահատակ վանքի կալվածքների զբաղեցրած սահմանների, դրանց տնտեսական կացության և եկամուտների մասին որոշ տվյալներ մեզ հայտնի են միայն ԺԹ դարավերջից: Հայտնի է, որ 1888 թ. կալվածական եկամուտը ծառայում էր ի նպաստ Թիֆլիսի Ներսիսյան դպրոցի. «...յաճախում են բաւական ուխտատուներ, և որի արդիւնքը ստանում է Ներսիսեան դպրանոցը»³⁶⁰⁸:

1910 թ. վանքի անշարժ ունեցվածքը բավականին կրճատվել է՝ հայտնվելով բարձիթող վիճակում. «Այս վանքը ոչինչ չունի, բացի մի աւերակ դարձած սենեակից: Ունեցել է թէև անցեալում հող, սակայն անտէրութիւնից տէրութիւնը գրաւել է...»³⁶⁰⁹:

Վիճազներ. Հուսկան նահատակ վանքից արձանագրություններ հրատարակել են Քաջիկյանն ու Ս. Քամայանը: 1985 թ. մեր այցելության ժամանակ տեղում գտել ենք մախկինում հրատարակած միայն մեկ խաչքարի արձանագրությունը և, բացի այդ, ընդօրինակել ենք ևս 4 արձանագրություն (ընդամենը՝ 6 միավոր), որոնք ներկայացնում ենք ստորև.

Խաչքար. ագուցված եկեղեցու հյուսիսային ճակատին, կից երեք խաչքարերից մեկի քիվին, ստորին մասում՝ 4 տող.

Քիվին.

*Ս(ուր)ք խ(ա)չս բարեխաւս Մաղակիայ(ին),
թվ(ին) ՌԽԱ (1592):*

Ստորին մասում՝

1590-ին եղև շինու(թ)ի(ւ)ն ս(ուր)ք եկե(ղեցոյս):

Հրատ. **Քաջիկեան**, Ճանապարհորդական յիշատակարան, «Արձագանք», 1888, N 7, էջ 87:

Գրակ. ԳԱԹ, Ս. Քամայանի ֆ., տետր N 1, VI-11, ք. 16:

Ճանոթ. վիճագիրը Քաջիկյանի մոտ թերի է: Ստորին մասում փորագրված արձանագրության գրչատճը բնորոշ է ուշ շրջանին:

3606. ՀԱԱ, ֆ. Պ461, ց. 1, գ. 56, ք. 2:

3607. Նշվ. գործը, ք. 3:

3608. **Քաջիկեան**, Ճանապարհորդական յիշատակարան, էջ 87:

3609. ՀԱԱ, ֆ. 56, ց. 6, գ. 775, ք. 28:

Տապանաբար. ագուցված է եղել եկեղեցու հարավային ճակատին.

Ես Պեկիխանս, որդին իմ Որոյ խանս, կանգնեցի սուրբ խաչս բարեխոս ի դռն Տարս(ախ)ճին:

Հրատ. **Քաջիկեան**, Ճանապարհորդական յիշատակարան, էջ 87:

Ճանոթ. տապանաբարը հարդարված է եղել գեղեցիկ պատկերաքանդակներով. «...գերեզմանաբար, որի վերայ նկարում են մի ձիատր մարդ, որ ձեռքին ունի բազե. նորա ձիու առաջն էլ կանգնած է մի մարդ, գինու գաւն եւ հագրաբէշան ձեռին. նորանց կողքին, հացի սեղանի մօտ, երկու մարդ, որոնցից մինը դարձեալ գաւն և բաժակը ձեռին գինի է լցնում եւ միսը սազ ածում. նորանց կողքին էլ շամփրած խորովածը կրակի վերայ. քարի եզերքի վերայ գրուած է...» (նույն տեղում):

Խաչքար. ագուցված եկեղեցու հյուսիսային ճակատին, քիվին, հիմնախաչից վեր՝ 2 տող.

*Ս(ուր)ք խ(ա)չ(ս) ք(ա)ք(է)խ(ա)ւս Ա.../ թվ(ին)
ՌԿԲ (1613):*

Հրատ. **Կարապետյան Ս.**, Գարդմանաց աշխարհի վանքերը. Հուսկան նահատակ, «Գարդմանք», 1997, N 3, էջ 9:

Արձանագրություն. եկեղեցու հարավային ճակատին՝ 2 տող.

1882. Մկրտիչ / Մարինեանց:

Հրատ. **Կարապետյան Ս.**, Գարդմանաց աշխարհի վանքերը. Հուսկան նահատակ, էջ 9:

Արձանագրություն. եկեղեցում, մի բեկորի վրա՝

1886. Գէորգ / Բոզեանց, / շոյաւորցի:

Հրատ. **Կարապետյան Ս.**, Գարդմանաց աշխարհի վանքերը. Հուսկան նահատակ, էջ 9:

Արձանագրություն. եկեղեցու ներսում, խորանի առջև ընկած քարի վրա՝ 8 կարճ տող.

Յիշատակ է | վերանորոգ/գութին ս(ուր)ք ուխտ(ատ)եղոցս | վանահայր Մեխարայ ք(ա)հ(ա)ն(ա)յի | Ստեփանոս(եան)ց | 1902 ի ամի:

Հրատ. **Կարապետյան Ս.**, Գարդմանաց աշխարհի վանքերը. Հուսկան նահատակ, էջ 9:

ԴԱՇԲՈՒԼԱԿ

Համանուն 2-րդ գյուղը գտնվում է շրջկենտրոնից 8 կմ հյուսիս՝ ծովի մակերևույթից 240-260 մ բարձրության վրա:

Չուտ թրքաբնակ գյուղը գոյացել է խորհրդային տարիներին:

ԴՅՈՒՀԱՐԼԻ

Տեղադրություն. գտնվում է շրջկենտրոնից 18 կմ հյուսիս-արևմուտք՝ Չակամ գետի աջ կողմում տարածված լայնարձակ տափաստանում՝ ծովի մակերևույթից 340-370 մ բարձրության վրա:

Պատմություն. թրքաբնակ գյուղը հիմնվել է ԺԹ դարի 2-րդ կեսին: Հայտնի է, որ 1894-95 թթ. պատկանում էր ազգությամբ թուրք 9 կալվածատերերի³⁶¹⁰:

Բնակչություն. մինչև 1870-ական թվականների սկզբները Դյուսիարլին գուրկ է եղել մշտաբնակներից և ծառայել է իբրև ձմեռոց: Գյուղի բնակչության

3610. ՀԱԱ, ֆ. 93, ց. 1, գ. 388, ք. 3-4:

թվաքանակն արտահայտող վիճակագրական առկա տվյալների համադրումը ներկայացնում է հետևյալ պատկերը.

տարեթիվ	տուն	արական	իգական	միասին
1874 ³⁶¹¹				1354
1886 ³⁶¹²	252	869	634	1503
1914 ³⁶¹³				1925

ԵՆԻԱԲԱԴ (ԲԻՏՏԻԼԻ)

Գտնվում է շրջկենտրոնից 14 կմ հյուսիս-արևելք՝ Շամբոր գետի աջ ափին, ծովի մակերևույթից 200-215 մ բարձրության վրա:

Հիմնել են նստակեցության անցած թուրք խաչմարած ցեղերը ԺԹ դարավերջին: 1908 թ. ունեցել է 64 բնակիչ³⁶¹⁴:

1954 թ. պաշտոնապես վերանվանվել է Ենիաբադ³⁶¹⁵:

ԵՆԻՀԱՅԱԴ (ՀԻՆ ԱՆՆԵՆՖԵԼԻ)

Գտնվում է շրջկենտրոնից 8 կմ հարավ-արևելք՝ Շամբոր գետի ձախակողմյան հարթավայրում՝ ծովի մակերևույթից 210-230 մ բարձրության վրա:

ԵՐՐՈՐԴ ԻՆՏԵՐՆԱՅԻՈՆԱԼ

Գտնվում է շրջկենտրոնից 5 կմ արևելք, ծովի մակերևույթից 320-330 մ բարձրության վրա:

Բնակավայրը հիմնվել է խորհրդային տարիներին:

ԹԱԶԱԶԵՆԻ

Գտնվում է շրջկենտրոնից 11 կմ արևելք՝ Շամբոր գետի աջ ափին, ծովի մակերևույթից 290-320 մ բարձրության վրա:

Մինչև Ի դարասկիզբը գյուղի տեղում երկաթուղային Շամբոր կայարանն էր:

Թրքաբնակ գյուղը 1908 թ. ունեցել է 334 բնակիչ³⁶¹⁶:

ԹԱԹԱՐԼԻ

Տեղադրություն. գտնվում է շրջկենտրոնից 24 կմ արևմուտք՝ Չակամ գետի աջ ափին՝ ծովի մակերևույթից 550-620 մ բարձրության վրա:

Պատմություն. ներկայիս թրքաբնակ գյուղը գոյացրել են ԺԹ դարավերջին աստիճանաբար նստակեցության անցած խաչմարածները:

Հայտնի է, որ ԺԹ դարի վերջերին Թաթարլին պատկանում էր ազգությամբ թուրք 4 կալվածատերերի³⁶¹⁷:

Գյուղի բնակչության թվաքանակին վերաբերող վիճակագրական առկա տվյալների համադրումը ներկայացնում է հետևյալ պատկերը.

տարեթիվ	տուն	արական	իգական	միասին
1886 ³⁶¹⁸	83	320	255	575
1908 ³⁶¹⁹				815
1914 ³⁶²⁰				679

«Յարի խաչ» ուխտատեղի. գյուղի հանդիպակաց սարի գագաթին՝ Չակամ գետի ձախ կողմում պահպանվում են մատուռի ավերակները: Սրա մասին 1890 թ. այցելուն նշել է. «...շարունակեցի ուղիս դեպ արևմուտ Այիվու թուրք գեղի միջով: Աջ կողմն ընկնում էին Սըմըրթլուի լեռները: Այնտեղ գտնվում է փրկիկ մատուռի բակ, շուրջը քարեր շարած, դժվարակոխ կածան տանում է լեռան գագաթը: Խոց ու վերք ունեցողը դիմում է այդտեղ, փրկվում է, ուստի դա կոչվում է «Եարի խաչ»: Անունը տարածված է. հայ ուխտավորների մեջ լինում են նաև թուրքեր»³⁶²¹:

ԹԱԼԻՇ

Գտնվում է շրջկենտրոնից 22 կմ հյուսիս-արևելք՝ ծովի մակերևույթից 180-190 մ բարձրության վրա:

Թրքաբնակ գյուղը գոյացել է Ի դարասկզբին: 1907 թ. ունեցել է 98 բնակիչ³⁶²²:

ԷՆԳԵԼԱՔԵՆԻ (ԻՐՄԱՇԼԻ)

Տեղադրություն. գտնվում է շրջկենտրոնից 11 կմ արևմուտք՝ ծովի մակերևույթից 490-530 մ բարձրության վրա:

Պատմություն. ներկայիս թրքաբնակ գյուղը գոյացրել են ԺԹ դարավերջին աստիճանաբար նստակեցության անցած խաչմարածները: Սկզբում այն իրարից բավականաչափ հեռավորության վրա գտնվող, սակայն միևնույն անվամբ հայտնի մի քանի գյուղակներից բաղկացած բնակավայր էր: 1894-1895 թթ. այդ գյուղակները պատկանում էին թուրք 19 կալվածատերերի և Թիֆլիսի քաղաքացի Գրիգոր Սարգսյան Աթաբեկյանցիին³⁶²³:

Բնակչության թվաքանակին վերաբերող վիճակագրական առկա տվյալների համադրումը ներկայացնում է հետևյալ պատկերը.

տարեթիվ	տուն	արական	իգական	միասին
1886 ³⁶²⁴	117	376	261	637
1914 ³⁶²⁵				679
1978 ³⁶²⁶				2401

3611. "Кавказский календарь на 1886 г.", с. 142.
 3612. "Свод...", Тифлис, 1888, стр. 80-81.
 3613. "Кавказский календарь на 1915 г.", с. 123.
 3614. Кавказский календарь на 1910 г.", с. 205.
 3615. "Азербайджанская ССР. Административно-территориальное деление", Баку, 1979, с. 211.
 3616. "Кавказский календарь на 1910 г.", с. 372.
 3617. ՀԱՍ, ֆ. 93, գ. 1, գ. 388, ք. 7:

3618. "Свод...", с. 82-83.
 3619. "Кавказский календарь на 1910 г.", с. 376.
 3620. "Кавказский календарь на 1915 г.", с. 187.
 3621. ԳԱԹ, Ս. Քանայանի ֆ., տետր N 1, VI-11, ք. 2:
 3622. "Кавказский календарь на 1910 г.", с. 373.
 3623. ՀԱՍ, ֆ. 93, գ. 1, գ. 388, ք. 6-7, 9:
 3624. "Свод...", Тифлис, 1888, с. 80-81.
 3625. "Кавказский календарь на 1915 г.", с. 129.
 3626. «ԱՍՀ», հ. 4, էջ 67:

ԼԵՂԱՆ

Գյուղի ճշգրիտ տեղն անհայտ է: Մատենագրության մեջ հիշատակվում է Լեղան և Ղեղան անվանաձևերով³⁶²⁷: Գրավոր աղբյուրներում գյուղն առաջին անգամ վկայված է 1441 թ. Հաղբատում ստեղծված մի ձեռագիր ավետարանի հիշատակարանում, որտեղ հիշվում է «...Լեղանի սուրբ Նշան...» եկեղեցին³⁶²⁸:

ԺԵ-ԺԶ դարերում Լեղանը հիշվում է որպես գրչօջախ: Մեզ հասած ձեռագրերը 2-ն են.

1. ԺԵ դ., «Ավետարան», գրիչ՝ Ստեփանոս արքեպիսկոպոստոս՝ Մահակ միայնակյաց. «...գաւառիս Գանձակայ, ընդ հովանեաւ Լեղանի սուրբ Աստուածածնիս և արհիական յաթոռիս. ես առաջնորդութեան իմոյ Ստեփանոս յեպիսկոպոսիս սուրբ ուխտիս, և կաթողիկոսութեան տեառն Յոհանիսի, և թագաւորութեանն վրաց Գարկի և դանութեան Ջահանշահի»³⁶²⁹:

2. 1650 թ., «Խրատագիրք, Առակագիրք», գրիչ՝ Եսայի. «...ի յերկիրս Շամքուռ, ի դուռն Ղեղանա ս. Աստուածածնին և սորին սպասաւոր Յովհաննէս կուսակրօն կրանաւորիս...»³⁶³⁰:

ԼԵՆԻՆԱԲԱԴ

Գտնվում է շրջկենտրոնից 10 կմ արևելք՝ ծովի մակերևույթից 180-190 մ բարձրության վրա:

Ներկայիս թրքաբնակ գյուղը գոյացել է խորհրդային տարիներին:

ԼԵՆԻՆՔԵՆԴ (ԳԵՈՐԳԻԵՎՍԿ, ԳԵՈՐԳՍՖԵԼԴ, ԼԵՆԻՆՖԵԼԴ)

Տեղադրություն. գտնվում է շրջկենտրոնից 10 կմ հարավ-արևելք՝ Շամքոր գետի աջ ափին, ծովի մակերևույթից 410-430 մ բարձրության վրա:

Պատմություն. հիմնադրվել է 1887 թ., քանի որ 1912 թ. մեծ շուքով նշվել է բնակավայրի 25-ամյակը³⁶³¹:

1942 թ. Լենինֆելդը վերանվանվել է Լենինքենդ³⁶³²:

1962 թ. բնակավայրին տրվել է քաղաքատիպ անվանի կարգավիճակ³⁶³³:

3627. Կարծում ենք 2-րդ, այն է՝ Ղեղան անվանաձևն առաջ է եկել տպագրական վրիպակի արդյունքում:

3628. «ԺԵԱ», էջ 514:

3629. «ԺԵԲ», էջ 246: **Ոսկեան Հ.**, Արցախի վանքերը, «Հանդես անսօրեայ», 1951, օգոստոս-հոկտեմբեր, էջ 342: Ի դեպ, հաշվի առնելով հիշատակարանում նշված անձանց գործունեության ժամանակաշրջանը (վրաց Գեորգի Ը թագավոր՝ 1446-1466, Ջահանշահ՝ 1437-1467 և Աղվանից Հովհաննէս կաթողիկոս՝ 1441-1470), Լ. Խաչիկյանը ձեռագիրը ստեղծելու հավանական ժամանակը պայմանականորեն համարում է 1466 թվականը («ԺԵԲ», էջ 245):

3630. «ԺԷԳ», էջ 409:

3631. «Տարագ», 1912, N 11, էջ 192:

3632. "Азербайджанская ССР. Административно-территориальное деление", с. 211.

3633. «ԱՄՀ», հ. 6, էջ 194:

Կառուցապատում. 1912 թ. ավանի 25-ամյա տարելիցի կապակցությամբ ականատեսը նշել է. «...իր արտաքին տեսքով թողնում է զուտ գերմանական տպավորություն. նույն շաբակն ունենալով, տանիքները, բակերը, նույն իսկ վերանդանները, շատ տներում կարելի է հանդիպել հարմօնիումի, ասիականը միայն սիրուն գորգերն են, որ անհրաժեշտ մասն է կահատրութեան: ...Կօլօնիատները լուրերական են, ունեն եկեղեց. սահմանադրութեան մնան մի բան և ժամասացությունը և եկեղեցական արարողությունները կատարում են ըստ հին, իրենց հետ հայրենիքից բերած ծեսերի...»³⁶³⁴:

Բնակչություն. գերմանացի գաղթականների հիմնած գաղութը գերմանաբնակ է եղել մինչև 1941 թ.: Հիմնադիրների արքայից հետո ավանը բնակեցվել է հանրապետության տարբեր վայրերից փոխադրված աղբյուրագիծ-թուրքերով:

Մինչև 1988 թ. Լենինքենդում ապրում էին մի քանի տասնյակ հայ ընտանիք: Նրանց բռնագաղթից հետո երբեմնի գերմանական գաղթօջախը դարձել է լիովին թրքաբնակ:

Ստորև ներկայացնում ենք բնակչության թվաքանակի վերաբերյալ վիճակագրական որոշ տվյալներ.

տարեթիվ	տուն	արական	իգական	միասին
1908 ³⁶³⁵				757
1912 ³⁶³⁶				750
1914 ³⁶³⁷				151

Հնագիտական հուշարձաններ. 1899 թ. հնագետ Է. Ռյուկերը գյուղի տարածքում հայտնաբերել ու պեղել է 9 դամբարանաբլուր, որտեղից հայտնաբերված գտածոները վերաբերել են բրոնզ-երկաթ անցումային դարաշրջանին³⁶³⁸:

ԼՅԱԶԳԻԼՅԱՐ

Խորհրդային տարիներին միավորված էր Պլանքենդի (Քեչիլի) գյուղական խորհրդի հետ:

ԿԱՍՈՒՄ-ԻՍՍԱՅԻԼՈՎ (ՂԱՐԱ-ԱՐԻՍ)

Գտնվում է շրջկենտրոնից 21 կմ արևելք՝ ծովի մակերևույթից 208-210 մ բարձրության վրա:

ԺԹ դարավերջին հիմնել են մատակցության անցած թուրք խաշնարածները:

1977 թ. ունեցել է 1282 բնակիչ³⁶³⁹:

ԿՈԼԽՈՉՔԵՆԴ

Տեղադրություն. գտնվում է շրջկենտրոնից 14 կմ հյուսիս-արևմուտք՝ Չական գետի աջ ափից 2 կմ հեռավորության վրա՝ հարթավայրում, ծովի մակերևույթից 270-280 մ բարձրության վրա:

3634. «Տարագ», 1912, N 11, էջ 192:

3635. "Кавказский календарь на 1910 г.", с. 223.

3636. Նույն տեղում:

3637. "Кавказский календарь на 1915 г.", с. 109.

3638. **Քեսլը Թ.**, նշվ. հոդվ., էջ 2:

3639. «ԱՄՀ», հ. 3, էջ 80:

Բնակավայրը գոյացել է խորհրդային տարիներին: «Չուգունլու» գյուղատեղի. գտնվում է Կոլխուգքենո գյուղից 3 կմ հյուսիս-արևմուտք:

ԺԹ դարավերջին գտնվում էր ութ թուրք կավաժատերերի իրավասության ներքո³⁶⁴⁰:

Ստորև ներկայացնում ենք բնակչության թվաքանակի վերաբերյալ վիճակագրական որոշ տվյալներ.

տարեթիվ	տուն	արական	իգական	միասին
1886 ³⁶⁴¹	99	232	149	381
1914 ³⁶⁴²				521

ԿՈՍՍՈՍՈՆ

Գտնվում է շրջկենտրոնից 18 կմ արևելք՝ ծովի մակերևույթից 255-260 մ բարձրության վրա:

Բնակավայրը գոյացել է խորհրդային տարիներին:

ԿՈՍԱԼԱՐ (ՄԵՇԱԴԻՆՈՒՍԵՅՆԼԻ)

Գտնվում է շրջկենտրոնից 8 կմ հյուսիս-արևելք՝ ծովի մակերևույթից 260-270 մ բարձրության վրա:

Գյուղը Ի դարի սկզբներին գոյացրել են նստակեցության անցած թուրք խաշնարած ցեղերը:

Նախախորհրդային տարիներին մաս էր կազմում Քեչիլի հասարակության:

ՀԱՋԻԱԼԻԼԱՐ

Գտնվում է շրջկենտրոնից 13 կմ հարավ-արևմուտք, ծովի մակերևույթից 1180-1200 մ բարձրության վրա:

Ի դարի սկզբին բնակավայրն իբրև ամառանոց էր ծառայում Ձեզամ-Ջրդախան (Յուխարի Այիվիլի) գյուղական հասարակության համար:

ՉԵԳԱՄ (ՉԱԿԱՄ)

Տեղադրություն. գտնվում է շրջկենտրոնից 14 կմ հյուսիս-արևմուտք:

Բնակչություն. մինչև 1901 թ. Ձեզամը եղել է անքահանա: Հիշյալ թվականին ձեզամցիները դիմել են հոգևոր իշխանություններին Բաղայի Մեսրոպ քահանա Տեր-Ստեփանոսյանցին երթևեկ քահանա նշանակելու խնդրանքով³⁶⁴³:

1901 թ. Ձեզամն ունեցել է մոտ 20-25 տուն հայ բնակիչ³⁶⁴⁴:

Հնագիտություն. գյուղի տարածքից հայտնաբերվել են Սեֆյան շահ Թահմաս Ա-ի (1524-1576 թթ.) և Շահ-Աբաս Ա-ի (1587-1629 թթ.) ժամանակաշրջաններին վերաբերող դրամներ³⁶⁴⁵:

ՉԵԳԱՄ-ՋՐԴԱԽԱՆ (ՅՈՒՄՆԱՐԻ ԱՅԻՓԼԻ)

Տեղադրություն. գտնվում է շրջկենտրոնից 18 կմ հյուսիս-արևմուտք՝ ծովի մակերևույթից 255-260 մ բարձրության վրա:

Պատմություն. 1890 թ. ականատեսը նշել է. «...յուղիներս դեպի **Հին Ձազամ**, որ գտնվում էր **Ղարաուլ քափի** ստորոտում: Այդտեղ կան կիսաքանդ, խարխուլ խաներ-քարվանսարա, փառավոր անցեալ ունեցող տներ ու այգիներ, որոնցից այժմ բանուկ են մնացել մի քանի կրպակներ, արհեստավորներ, մի մասը՝ հայ, մի մասը՝ թուրք»³⁶⁴⁶:

ԺԹ դարավերջին գյուղը պատկանում էր ազգությանը թուրք 6 կավաժատերերի³⁶⁴⁷:

Բնակչություն. ներկայիս գյուղի մասին, որպես թուրքական թափառական խաշնարած մի ցեղի ձմեռային հանգրվան, հիշատակություն ունի Վ. Մելեքը (1864)³⁶⁴⁸:

Բնակչության թվաքանակի վերաբերյալ վիճակագրական առկա տվյալների համադրումը ներկայացնում է հետևյալ պատկերը.

տարեթիվ	տուն	արական	իգական	միասին
1886 ³⁶⁴⁹	474	1583	1298	2881
1914 ³⁶⁵⁰				2180
1979 ³⁶⁵¹				4698

Հնագիտություն. գյուղի մերձակայքը բնակեցված է եղել վաղմջական ժամանակներից: 1890 թ. տարածքով անցած բանահավաք Ս. Քամայանը նշել է. «...կայարանից դեպ արևմտահիսիս տնկված կա **Ղարաուլ-քափա**, որից, ասում են, փորելիս դուրս են գալիս կարասներ, պլազոկներ (ապարանջներ), մարջաններ, պողի նման գավաթներ և այլ իրեր: Կայարանի շենքերը կառուցած են սրբատաշ քարից, որ հանում են Ղարաուլ քափայից, դրա վրա հին շենքի պատերի մնացորդ կա, ուր ասում են Քեռո-օղլու գոմն է եղել»³⁶⁵²:

Հնավայրի առաջին հետազոտողներից է Ս. Տեր-Ավետիսյանը, որի ղեկավարությամբ 1914 թ. տարածքում ընթացել են նախնական պեղման աշխատանքներ. «Չազեամ կայարանի մօտ հաստատված ռուս գաղթականների համար ջրանցք փորելիս՝ 2-3 արշին խորութեան վրա դուրս եկան հեթանոսական շրջանի հնութիւններ: Կովկասեան թանգարանի յանձնարարութեամբ Չազեամ ուղևորվեց Մոսկվայի Կայսերական Հնագիտ. Ընկերության Կովկաս. ճիւղի անդամ Սմբատ Տեր-Աւետիսեանը, որը ծանօթանալով ջրանցքը փորելու ժամանակ դուրս հանված բեկորների հետ՝ կատարեց նախնա-

3640. ՀԱԱ, ֆ. 93, ց. 1, գ. 388, ք. 13-14:

3641. «Свод...», с. 78-79.

3642. «Кавказский календарь на 1915 г.», с. 208.

3643.. ՀԱԱ, ֆ. 53, ց. 1, գ. 720:

3644. Նույն տեղում:

3645. **Раджабли А. М.**, Из истории монетного дела в Сефеvidском государстве, "Труды Музея истории Азербайджана", т. 4, Баку, 1963.

3646. ԳԱԹ, Ս. Քամայանի ֆ., տետր N 1, VI-11, ք. 2:

3647. ՀԱԱ, ֆ. 93, ց. 1, գ. 388, ք. 9-10:

3648. **Мевес В.**, Очерки Елисаветопольского уезда, "Кавказ", 1865, N 85, с. 420. Գյուղի մասին տե՛ս սույն աշխ., Դոզուլար (Բիրզոյոյ) գյուղի բաժնում, էջ 359:

3649. «Свод...», Тифлис, 1888, с. 88-89.

3650. «Кавказский календарь на 1915 г.», с. 213.

3651. «ԱՄՀ», հ. 4, էջ 314:

3652. ԳԱԹ, Ս. Քամայանի ֆ., տետր N 1, VI-11, ք. 2:

կան պեղումներ կայարանից մտ երեք վերստ հեռավորության վրա գտնվող Ղարաուլ-Դաղ լեռան ստորոտում: ...պեղումները երևան հանեցին քարեայ դարի իրեր. սրա կողքին՝ մի 200 քայլ դեպի հարավ՝ բացվեցին նախաքրիստոնեական շրջանի դամբարաններ, որտեղ փոքր ու մեծ սափորներում ամփոփված էին ննջեցեալների աճիւններ: Սրանց մէջ մետաղէ ոչ մի իր չէ գտնված: Այս տարածութեան վրա մի 300 քայլ էլ դեպի հարավ՝ բացվեցին Կովկասի շատ տեղերին յատուկ հեթանոսական դամբարաններ սալ քարէ արկղներում ամփոփված, որոնց մէջ գտնվում են բրոնզէ իրեր: Պարզ է, որ այդ փոքր տարածութեան վրա բնակութիւն եղել է ամենահին ժամանակներից, երբ մարդիկ դեռ ծանօթ չէին մետաղների գործածութեան հետ: ...Մմբատ Տէր-Աւետիսեանին յանձնարարված է օգոստոսից պեղումներ կատարել աւելի լայն չափերով: Պեղումների ժամանակ գտնված հնութիւնները յանձնրված են Կովկասեան թանգարանին»³⁶⁵³:

ՂԱՍՈՒՍԱԼԻԼԱՐ

Գտնվում է շրջկենտրոնից 7,5 կմ հարավ-արևմուտք՝ Շամքոր-Չարդախլու մայրուղու միջնամասում՝ ծովի մակերևութից 1130-1140 մ բարձրության վրա:

Գոյացել է խորհրդային տարիներին:

ՂԱՐԱՂՈՋԱԼԻ

Գտնվում է շրջկենտրոնից 13 կմ հարավ՝ Շամքոր գետի ձախ ափին՝ ծովի մակերևութից 530-570 մ բարձրության վրա:

Հայաթափ գյուղատեղիում ներկայիս թրքաբնակ գյուղը զոյացրել են Ի դարի սկզբին նստակեցության անցած խաշնարածները:

ՂԱՐԱՆՈՒՅ (ՂԱՐԱՂՈՅՈՒՆԼՈՒ)

Գտնվում է շրջկենտրոնից 11 կմ հյուսիս-արևելք՝ ծովի մակերևութից 200-210 մ բարձրության վրա:

Ներկայիս գյուղը Ի դարի սկզբներին հիմնել են նստակեցության անցած թուրք խաշնարածները:

ՂԱՐԱՋԱՍԻՐԼԻ

Գտնվում է շրջկենտրոնից 17 կմ արևելք՝ ծովի մակերևութից 210-225 մ բարձրության վրա:

Ներկայիս թրքաբնակ բազմամարդ գյուղը ԺԹ դարի 2-րդ կեսին հիմնել են նստակեցության անցած խաշնարած ցեղերը:

Բնակչության թվաքանակին վերաբերող վիճակագրական առկա տվյալների համադրումը ներկայացնում է հետևյալ պատկերը.

տարեթիվ	տուն	արական	իգական	միասին
1886 ³⁶⁵⁴	197	1018	781	1799
1914 ³⁶⁵⁵				2151
1977 ³⁶⁵⁶				4331

ՃԼՀԱՆ

Գյուղի տեղադրությունը մեզ չի հաջողվել պարզել, բայց սակավաթիվ վավերագրերում այն հիշվում է Չարդախլու, Բաղա և Կրգեն գյուղերի շարքում: Ուստի ԺԹ դարի 2-րդ կեսին հայաթափ եղած Ճլխանը պետք է որոնել հիշյալ գյուղերին հարող մասերում:

Գյուղաբնակների թվաքանակին վերաբերող վիճակագրական սուղ տվյալները ներկայացնում ենք ստորև.

տարեթիվ	տուն	արական	իգական	միասին
1841 ³⁶⁵⁷		35	21	56
1853 ³⁶⁵⁸		16	13	29

ՄԱՀՄՈՒԴԼՈՒ (ԹԱՔՆԱԼԻ)

Տեղադրություն. գտնվում է շրջկենտրոնից 12 կմ հյուսիս-արևելք՝ Շամքոր գետի աջ ափին, ծովի մակերևութից 250-275 մ բարձրության վրա:

Պատմություն. ԺԵ դարում ունեցել է նստակյաց շիա մահմեդական բնակչություն:

ԺԹ դարավերջին Թաքնալին Դալլյար, Օխչուլու և Ջեյրանչյոլ գյուղերի հետ գտնվում էր կավածատեր Մուսախան Շամխորսկու իրավասության ներքո³⁶⁵⁹:

Բնակչություն. գյուղի բնակչության թվաքանակին վերաբերող տվյալների համադրումը ներկայացնում է հետևյալ պատկերը.

տարեթիվ	տուն	արական	իգական	միասին
1804 ³⁶⁶⁰	22	48	54	102
1886 ³⁶⁶¹	101	481	294	775
1981 ³⁶⁶²				2232

Հուշարձաններ. Մահմուդլուում պահպանվել է ԺԵ դարում կառուցված մի մզկիթ, իսկ գյուղի մոտ՝ Շամքոր գետի վրա՝ միջնադարյան կամրջի ավերակներ:

ՄԱՍԵԴԱԼԻԼԱՐ (ՂԱՓԱՆԼԻ)

Տեղադրություն. գտնվում է շրջկենտրոնից 17 կմ հյուսիս-արևելք՝ ծովի մակերևութից 200-210 մ բարձրության վրա:

Պատմություն. տեղագիր հեղինակներից Մ. Բարխուտարյանը 1890-ական թվականների սկզբներին այցելել և նկարագրել է նախկինում հայաբնակ

3653. **Գիտակ**, Ջագեանի հնութիւնները, «Մշակ», 1914, N 123, էջ 4: Տե՛ս նաև "Отчет по Кавказскому музею за 1914 год", Тифлис, 1917, с. 21, 23.

3654. "Свод...", с. 82-83.
 3655. "Кавказский календарь на 1915 г.", с. 134.
 3656. «ԱՄՀ», հ. 3, էջ 69:
 3657. ՀԱԱ, ֆ. 53, ց. 1, գ. 3802:
 3658. Նույն տեղում, գ. 2743, ք. 102-103:
 3659. ՀԱԱ, ֆ. 93, ց. 1, գ. 388, ք. 13-14:
 3660. "Акты...", т. II, с. 596.
 3661. "Свод...", с. 82-83.
 3662. «ԱՄՀ», հ. 6, էջ 396:



ՍԱՐՏՈՒՆԻ. քնդիանուր տեսքը հարավից, հատվածներ

գյուղը. «...Աւերակիս երկարութիւնն մօտ մի մղօն է, քնդարձակութիւնս կարծել է տալիս թէ գիւղաքաղաք եղած է Ղափանլուս, որ ծածկուած է ընկուզենի, կաղամախի և այլ զառամեալ ծառերով: Հնագոյն բնակարաններն շինուած են հաստ և մեծ մեծ աղիւսներով, որոց երկարութիւնն է 40 սանթիմետր և հաստութիւնն՝ 9: Փորուածներից ելնում են վաղեմի կարասներ, կճուճներ և այլ խեցեղէն անօբներ, արծաթեայ և պղնձեայ դրամներ և հին աղիւսներ: Այժմ թրքաբնակ է աւերակս: ...Մահմետականներն անյայտացրած են եկեղեցեաց և գերեզմանների քարերը...»³⁶⁶³:

Բնակչություն. հայտնի է, որ 1804 թ. գյուղն ունեցել է 16 տուն՝ 55 հայ բնակիչ (29 ար., 26 իգ.) և 11 տուն՝ 39 թուրք բնակիչ (20 ար., 19 իգ.)³⁶⁶⁴: Մամեդալիարում թուրքերի բնադրվելուց հետո հայ բնակիչները լքել են բնակավայրը: ԺԹ դարավերջին տեղն այցելած ականատեսը նշել է. «...մի քանի գերդաստան այստեղից փոխադրուած են Գանձակ մօտ հարիւր տարի առաջ»³⁶⁶⁵:

3663. **Քարխոտարեանց Մ.**, Արցախ, էջ 54:
3664. “Акты...”, т. II, с. 596.
3665. **Քարխոտարեանց Մ.**, նույն տեղում:

Բնակչության թվաքանակը վիճակագրական տեղեկագրերում ներկայացված է հետևյալ չափով.

տարեթիվ	տուն	արական	իգական	միասին
1886 ³⁶⁶⁶	103	524	352	876
1914 ³⁶⁶⁷				1035

ՍԱՐՏՈՒՆԻ (ՆՈՎՈ-ՏՐՈՒՑԿՈՅԸ, ԳՈՒԻՑԻՆՈ)

Տեղադրություն. գտնվում է շրջկենտրոնից 20 կմ հարավ-արևմուտք՝ ծովի մակերևույթից 1490-1560 մ բարձրության վրա:

Պատմություն. գյուղի պատմական անվանումը մոռացվել է: Անտարակոյս, հայաբնակ է եղել մինչև 1770-ական թվականները, ապա ամայացել: Շուրջ կես դար անց գյուղատեղիում բնակություն են հաստատել ռուս վերաբնակիչները՝ դուխոբորները, և հիմնել Նովո-Տրոիցկոյե գյուղը: Մակայն 1880-ական թվականների վերջերին 22 տուն բնակիչները լքել են գյուղը և վերաբնակվել նորաստեղծ

3666. “Свод...”, Тифлис, 1888, с. 82-83.
3667. “Кавказский календарь на 1915 г.”, с. 133.



ՍԱՐՏՈՒՆԻ. ռուսական եկեղեցու տեսքը հյուսիս-արևմուտքից, հարավ-արևմուտքից, զանգակատան 2-րդ հարկը և 1911 թ. կառուցված դպրոցի շենքը

Կարսի մարզում³⁶⁶⁸: Այնուհետև, 1899 թ. օգոստոսին Կովկասի փոխարքա Գոլիցինի նախաձեռնությամբ Նովո-Տրոիցկոյե գյուղի տեղում վերաբնակություն են հաստատել Չեռնիգովի նահանգի 36 ռուս-ուղղափառ ընտանիքներ՝ հիմնելով նոր գյուղ, որն ի պատիվ կառավարչապետի՝ անվանվել է Գոլիցինո³⁶⁶⁹:

Գոլիցինոն, լինելով Ելիզավետպոլի նահանգի ուղղափառ միակ բնակավայրը, վայելում էր ցարական կառավարության աջակցությունը, յուրաքանչյուր ընտանիք ստացավ 3 դեսյատին՝ որպես տնամերձ հողամաս և 35 դեսյատին՝ որպես վարելահող, իսկ աղքատ ընտանիքներին հատկացվեց 100-ական ռուբլի միանվագ նպաստ³⁶⁷⁰:

Բնակչություն. ԺԹ դարի վերջին և Ի դարի սկզբներին գյուղի բնակչության թվաքանակի վերաբերյալ վիճակագրական առկա տվյալները ներկայացնում են հետևյալ պատկերը.

տարեթիվ	տուն	արական	իգական	միասին
1886 ³⁶⁷¹	36	101	113	214
1894 ³⁶⁷²	40			
1901 ³⁶⁷³				416
1907 ³⁶⁷⁴				261
1908 ³⁶⁷⁵				286
1914 ³⁶⁷⁶				743

1918 թ. ռուս-ուղղափառները լքել են գյուղը և վերաբնակվել Հյուսիսային Կովկասում: Խորհրդային առաջին տարիներին այստեղ բնակություն են հաստատել Ղազախաշենից (Ղազախ-Գետաբեկ), Փիբի, Բարսումի, Բարումի, Ջագիրի և Չարդախլուի հայ բնակիչները. Գոլիցինոն վերանվանվում է Ղազախաշեն, իսկ 1926 թ. ի հիշատակ Ալ. Մյասնիկյանի՝ Մարտունի³⁶⁷⁷: Նույն ժամանակահատվածում Մարտունին միավորված էր Ջագիր և Սպիտակաշեն գյուղերի հետ:

Մեր այցելության ժամանակ՝ 1985 թ., գյուղն ուներ 312 հայ բնակիչ և դպրոց՝ փոքրաթիվ աշակերտներով:

3668. **Абелов М. А.**, Исследование экономического быта государственных крестьян Елизаветпольского уезда Елизаветпольской губернии.— отгиск из т. VII "Материалов для изучения экономического быта государственных крестьян Закавказского края", Тифлис, 1887, с. 21.

3669. **Джаша Ил.**, Русское село в Елисаветпольской губернии, "Кавказ", 1900, N 285, с. 3.

3670. Նույն տեղում:

3671. "Свод...", Тифлис, 1888, с. 86-87 (այդ թվում 1 տուն 3 շունչ հայեր):

3672. «Արձագանք», 1894, N 104, էջ 2:

3673. «Հայաստանի և հարակից շրջանների տեղանունների բառարան», հ. 3, էջ 742:

3674. "Кавказский календарь на 1910 г.", с. 227.

3675. Նշվ. աշխ., էջ 336:

3676. "Кавказский календарь на 1915 г.", с. 166:

3677. «Հայաստանի և հարակից շրջանների տեղանունների բառարան», հ. 3, էջ 742:

Մարտունեցի հայերը գյուղը հարկադրաբար քել են 1988 թ. բռնագաղթի ժամանակ և բնակություն հաստատել ՀՀ Գեղարքունիքի մարզի Կարմիրի ենթաշրջանում:

Եկեղեցի. գյուղի հոգևոր կարիքները բավարարելու՝ եկեղեցի և դպրոց հիմնելու համար 1900 թ. սեպտեմբերին Նիկոլայ Բ թագավորն իր անձնական միջոցներից գյուղին նվիրել էր 5000, իսկ ներքին գործերի նախարարությունը՝ 3000 ռուբլի³⁶⁷⁸: 1901 թ., երբ արդեն պատրաստ էր կառուցվելիք եկեղեցու նախագիծն ու նախահաշիվը, կառույցի հիմքը օժել էր իշխան Գոլիցինը. «Ապրիլի 22-ին, Կովկասի կառավարչապետ իշխան Գոլիցին, Գանձակի նահանգապետի եւ ուրիշ բարձրաստիճան անձանց հետ ժամանեց ռուս զաղթականների գիտլը՝ Գոլիցինան, որտեղ ինքն իր ձեռքով նոր շինվելիք եկեղեցու հիմքը դրեց, նուիրելով 1000 ռուբլի...»³⁶⁷⁹:

1901 թ. սկսվել է նաև դպրոցի շինարարությունը. ավարտվել է 1911 թվականին:

Պատմական հուշարձաններ. գյուղից մոտ 6 կմ հյուսիս-արևմուտք՝ «Բալուջա» հնավայրում, պահպանվել է գերեզմանոց, իսկ 1 կմ հյուսիս-արևմուտքում՝ «Գյունաշ-Արևաշեն պկատեղեր» գյուղատեղին ու գերեզմանոցը:

ՄԵՀՐԱԼԻ

Գտնվում է շրջկենտրոնից 13 կմ հարավ՝ Շամբոր գետի աջ ափին՝ ծովի մակերևույթից 530-580 մ բարձրության վրա:

Գոյացել է խորհրդային տարիներին:

ՄԻՍԿԻՆԼԻ

Գտնվում է շրջկենտրոնից 8 կմ արևելք՝ Շամբոր գետի ձախ ափին՝ ծովի մակերևույթից 325-335 մ բարձրության վրա:

Ներկայիս թրքաբնակ գյուղը Ի դարի սկզբին գոյացրել են նստակեցության անցած խաշնարածները:

ՄՈՒՆՏԱՐԻՅԱԹ

Գտնվում է շրջկենտրոնից 7 կմ արևելք՝ Շամբոր գետի ձախ ափին՝ ծովի մակերևույթից 335-360 մ բարձրության վրա:

Թրքաբնակ գյուղը գոյացել է Ի դարի սկզբներին:

ՅՈՒՆԱՐԻ (ՎԵՐԻՆ) ՍԵՅՖԱԼԻ

Գտնվում է շրջկենտրոնից 11 կմ հարավ-արևելք՝ Շամբոր գետի աջ ափին՝ ծովի մակերևույթից 460-570 մ բարձրության վրա:

Գյուղը ԺԹ դարավերջին գոյացրել են նստակեցության անցած թուրք խաշնարած ցեղերը:

3678. Джама Ил., նշվ. հոդվ., էջ 3:
3679. «Մշակ», 1901, N 90, էջ 2:

ԺԹ դարավերջին գյուղի կալվածատերն էր Աշրաֆ խան Ջիատխանովը³⁶⁸⁰:

ՅՈՒՆԱՐԻ (ՎԵՐԻՆ) ՔՅՈՆՅՈՒՆԼԼՅՈՒ

Գտնվում է շրջկենտրոնից 19 կմ հարավ-արևելք՝ ծովի մակերևույթից 360-370 մ բարձրության վրա:

Հիմնվել է խորհրդային տարիներին:

ՆԻՉԱՄԻ

Գտնվում է շրջկենտրոնից 13 կմ արևելք՝ ծովի մակերևույթից 300-315 մ բարձրության վրա:

Գոյացել է խորհրդային տարիներին:

ՆՈՒԿՉԱՐ

(ՆՅՈՒՉԳԵՐ, ՆՅՈՒԿՉԱՐ, ՆՈՒՆԳՈՒՉԱՐ)

Տեղադրություն. գտնվում է շրջկենտրոնից 17 կմ հարավ-արևելք՝ Շամբոր գետի աջափնյա բարձրադիր սարահարթին՝ ծովի մակերևույթից 1340-1410 մ բարձրության վրա:

Բնակչություն. բնակիչները ԺԹ դարասկզբին տեղափոխվել են Երևանի խանության Քանաքեռ, Ճաթրան (այժմ՝ Արագածոտնի մարզի Գեղաշեն գյուղ) և Ճովիզ գյուղերից³⁶⁸¹:

Գյուղի բնակչության թվաքանակի վերաբերյալ վիճակագրական տվյալներն առկա են ԺԹ դարի 40-ական թվականներից: Այդ տվյալների հավաքագրումն ու համադրումը հնարավորություն է ընձեռում արձանագրելու, որ ԺԹ դարում և մինչև խորհրդային կարգերի հաստատումը, ընդհանուր առմամբ, Նուկզարի բնակչության թվաքանակն ընդհանուր առմամբ շարունակաբար աճել է:

տարեթիվ	տուն	արական	իգական	միասին
1845 ³⁶⁸²		70	75	145
1847 ³⁶⁸³		72	73	145
1849 ³⁶⁸⁴		103	99	202
1850 ³⁶⁸⁵	36	106	107	213
1852 ³⁶⁸⁶		114	111	225
1861 ³⁶⁸⁷	28			
1866 ³⁶⁸⁸	37	173	117	290
1870 ³⁶⁸⁹		183	125	308
1872 ³⁶⁹⁰		253	150	403
1874 ³⁶⁹¹				365

3680. ՀԱԱ, ֆ. 93, ց. 1, գ. 388, ք. 22-23:
3681. Բարխուտարեանց Մ., Արցախ, 1895, էջ 294: Լալայեան Ե., Գանձակի գաւառ, էջ 324-325:
3682. ՀԱԱ, ֆ. 53, ց. 1, գ. 3811, ք. 5-6:
3683. Նույն տեղում, գ. 3814, ք. 97-98:
3684. Նույն տեղում, գ. 3818, ք. 97-98:
3685. ՀԱԱ, ֆ. 56, ց. 1, գ. 2596, ք. 111:
3686. Նույն տեղում, գ. 3819, ք. 106-107:
3687. Նույն տեղում, գ. 3835, ք. 148-149:
3688. Նույն տեղում, գ. 3848, ք. 57:
3689. Նույն տեղում, գ. 3857, ք. 49-50:
3690. Նույն տեղում, գ. 3872, ք. 62-63: Ի դեպ, համաձայն վիճակագրական մեկ այլ տվյալի՝ ունեցել է 534 բնակիչ (նույն տեղում, գ. 3859, ք. 161-162):
3691. Նույն տեղում, գ. 3864, ք. 41-42:

1875 ³⁶⁹²			373
1876 ³⁶⁹³			385
1877 ³⁶⁹⁴	256	142	398
1878 ³⁶⁹⁵	249	143	392
1880 ³⁶⁹⁶	253	150	403
1881 ³⁶⁹⁷	253	159	412
1882 ³⁶⁹⁸	261	161	422
1883 ³⁶⁹⁹	268	166	434
1885 ³⁷⁰⁰	60	235	430
1886 ³⁷⁰¹	76	301	562
1887 ³⁷⁰²		254	322
1888 ³⁷⁰³		270	328
1889 ³⁷⁰⁴		288	343
1890 ³⁷⁰⁵		297	349
1891 ³⁷⁰⁶		313	360
1892 ³⁷⁰⁷		314	368
1893 ³⁷⁰⁸		324	379
1894 ³⁷⁰⁹		332	389
1895 ³⁷¹⁰	70	360	323
1897 ³⁷¹¹		370	420
1898 ³⁷¹²		383	431
1899 ³⁷¹³		386	435
1900 ³⁷¹⁴		394	441
1901 ³⁷¹⁵		409	450
1902 ³⁷¹⁶		418	464
1905 ³⁷¹⁷		425	463
1906 ³⁷¹⁸		458	505
1907 ³⁷¹⁹			865
1908 ³⁷²⁰	121	501	431
1909 ³⁷²¹		443	462
			905

3692. Նույն տեղում, գ. 3866, ք. 45-46:
 3693. Նույն տեղում, գ. 3868, ք. 57-58:
 3694. Նույն տեղում, գ. 3869, ք. 54-55:
 3695. Նույն տեղում, գ. 3870, ք. 23-24:
 3696. Նույն տեղում, գ. 3872, ք. 30-31:
 3697. Նույն տեղում, գ. 3873, ք. 27-28:
 3698. Նույն տեղում, գ. 3874, ք. 30:
 3699. Նույն տեղում, գ. 3875, ք. 56-57:
 3700. Նույն տեղում, գ. 3877, ք. 30: Տե՛ս նաև «Արձագանք», 1885, N 4, էջ 51:
 3701. «Свод...», с. 76-77. Այլ տարբերակի համաձայն՝ ունեցել է 60 տուն («Արձագանք», 1886, N 21, էջ 308):
 3702. ՀԱԱ, ֆ. 53, ց. 1, գ. 3880, ք. 74:
 3703. Նույն տեղում, գ. 3882, ք. 132:
 3704. Նույն տեղում, գ. 3884, ք. 228-229:
 3705. Նույն տեղում, գ. 3887, ք. 151:
 3706. Նույն տեղում, գ. 3889, ք. 150:
 3707. Նույն տեղում, գ. 3891, ք. 122:
 3708. Նույն տեղում, գ. 3895, ք. 78-79:
 3709. Նույն տեղում, գ. 3896, ք. 175-176:
 3710. **Քարխոստարեանց Մ.**, Արցախ, էջ 294:
 3711. ՀԱԱ, ֆ. 53, ց. 1, գ. 3899, ք. 148-149:
 3712. Նույն տեղում, գ. 3897, ք. 170:
 3713. Նույն տեղում, գ. 3903, ք. 128-129:
 3714. Նույն տեղում, գ. 3905, ք. 94-95:
 3715. Նույն տեղում, գ. 3906, ք. 100-101:
 3716. Նույն տեղում, գ. 3907, ք. 24-25:
 3717. Նույն տեղում, գ. 3912, ք. 267-268:
 3718. Նույն տեղում, գ. 3915, ք. 24:
 3719. Նույն տեղում, գ. 240, ք. 2:
 3720. ՀԱԱ, ֆ. 35, ց. 1, գ. 559, ք. 12: Ի դեպ, 1908 թ. մեկ այլ վիճակագրական տվյալի համաձայն՝ ունեցել է 932 բնակիչ («Кавказский календарь на 1910 г.», с. 337):
 3721. ՀԱԱ, Պ56, ց. 18, գ. 764, ք. 118:

1910 ³⁷²²	536	461	997
1912 ³⁷²³	966	487	1453
1914 ³⁷²⁴			1000
1917 ³⁷²⁵	102		1007
1982 ³⁷²⁶			608

Յավոք, ձեռքի տակ համապատասխան առատ տվյալներ չունենք խորհրդային տարիներին նույն-գարցիների թվաքանակի վերաբերյալ: Միայն 1982 թ. վիճակագրությունից ակնհայտ է, որ գյուղի բնակչությունը նվազել է՝ բռնագաղթի նախօրեին հասնելով 31 տան³⁷²⁷: 1988-1989 թթ. բնակիչները հարկադրաբար լքել են հայրենի գյուղը:

1905-1906 թթ. հայ-թուրքական ընդհարումներ. երեք կողմից թուրքական գյուղերով շրջափակված Նուկզարը ևս զերծ չի մնացել հարձակումներից: 1906 թ. դեպքերի մասին Գ.ր. Վարդանյանցը նշել է. «Հունվարի 5-ին մի քանի հազար թուրք հարձակվում են գյուղի վրա ժամը 10-ին: Մոտ 40 զինված հայեր կարողանում են ետ մղել հարձակումը: Թուրքերը ավելի մեծ թվով ու կատաղությամբ հարձակվում են հունվարի 8-ին առավոտ ժամը 5-ին: 9 ժամ 40 րոպե տևած կռվի ընթացքում հայերը հարևան Չովդառից 8 զինյալների օգնությամբ նորից կարողանում են ետ մղել թշնամուն: Հայերից սպանված են 6 հոգի և վիրավորված 3, իսկ թուրքերից սպանված և վիրավորված են 60 հոգի»³⁷²⁸:

Գյւրոց. վավերագրերում Նուկզարի եկեղեցական-ծխական դպրոցի գործունեության վերաբերյալ առաջին հիշատակությունը վերաբերում է 1866 թ., երբ այն գործել է 1 ուսուցչով և 34 աշակերտով³⁷²⁹: Կրթօջախը, հավանաբար, գործել է մինչև 1895 թ.՝ ցարական կառավարության հրամանով հայկական դպրոցների փակումը: Եվ միայն 1908 թ. հոկտեմբերի 13-ին գյուղացիների ժողովը հաստով որոշում է ընդունել եկեղեցուն կից դպրոց բացելու և հոգաբարձուների խորհուրդ ստեղծելու մասին³⁷³⁰:

3722. ՀԱԱ, ֆ. 53, ց. 1, գ. 3917, ք. 60-61:
 3723. Նույն տեղում, գ. 3919, ք. 63-64:
 3724. «Кавказский календарь», 1915, с. 167.
 3725. **Ավետիսյան Մ. Մ.**, նշվ. հոդվ., էջ 166:
 3726. «ԱՄՀ» հ. 7, էջ 311:
 3727. **Խոջաբեկյան Վ.**, Արցախը փորձության ժամին, Երևան, 1991, էջ 114:
 3728. «Մշակ», 1906, N 28, էջ 1: Տե՛ս նաև **Ա.Գօ**, նշվ. աշխ., էջ 341-342): Ի դեպ, թուրքերի երկրորդ հարձակման մասին նշվել է նաև, որ «Նոր յարձակում կատարեցաւ թուրքերու կողմէն Գալի Ալիի առաջնորդութեամբ: Մօտ երեք հազար հրոսակներով մա փորձեց ջարդի ու աւերի տալ Նուկզար գիւղը: Տեղի ունեցաւ մեծ ճակատամարտ, որ տևեց առաւօտեան ժամը 5էն մինչև 11ը: Հակառակ իրենց գերազանց բիւն ու բոլոր հնարքներուն, թուրքերը չաջողեցան ներս խուժել: Յամառ ու կատաղի էր հայոց դիմադրութիւնը: Պաշարողները հազիւ կարողացան հրդեհել քանի մը մարագներ ու խոտի դեղեր: Ի վերջոյ, յետ մղեցան մեծ կորուստներով: Անպատիւ մահանջ մըն էր. ֆուրգօսները, որ բերեր էին աւարը տանելու համար, լեցուցին իրենց սպանածներու դիակներով ու գլխիկոր վերադարձան: Մեր կորուստը - վեց քաջարի կամաւորներ Նուկզար գիւղէն» (**Վարանդեան Մ.**, նշվ. աշխ., էջ 353):
 3729. ՀԱԱ, ֆ. 53, ց. 1, գ. 3848, ք. 115:
 3730. ՀԱԱ, ֆ. 35, ց. 1, գ. 145, ք. 1:



ՆՈՒԿՁԱՐ. Սբ. Գևորգ եկեղեցի. տեսքը՝ հարավ-արևմուտքից և արևմուտքից

Սբ. Գևորգ եկեղեցի. մինչև 1885 թ. վերաբերող բազմաթիվ վավերագրերում (օրինակ՝ 1849³⁷³¹, 1852³⁷³², 1861³⁷³³, 1862³⁷³⁴, 1878³⁷³⁵ թթ.) Նուկզարում հիշվում է Սբ. Աստվածածին անվամբ փայտաշեն, իսկ 1885 թ-ից՝ արդեն քարաշեն Սբ. Գևորգ³⁷³⁶ եկեղեցի: Վերոնշվածից հետևում է, որ 1849-1885 թթ. միջակայքում եկեղեցին վերակառուցվել է և վերստին օծվել:

Սբ. Գևորգ եկեղեցին, որը «շինուած է գիւղիս նախկին բնակիչներից»³⁷³⁷, հավանաբար, ԺԷ

դարի կառույց է: Արտաքին չափերն են՝ 18,2 x 9,05 մ: Միանավ, թաղածածկ շինություն է՝ կառուցված անմշակ քարով և կրաշաղախով: Միայն պատերի անկյունաքարերը, լուսամուտների և մուտքի (արևմուտքից) շրջանակներն են սրբատաշ: Խորանին հյուսիսից կից է ուղղանկյուն հատակագծով մեկ ավանդատուն:

Կառավարության հրամանով փակվել է 1928 թ.³⁷³⁸, սպա օգտագործվել որպես պահեստ:

Քահանա. 1861 թ. հիշվում է *Անդրեաս քահանա Տեր-Միքայելյանցը*³⁷³⁹:

1908 թ. գյուղի քահանան էր *Սկրտիչ Տեր-Ղևոնդյանցը*³⁷⁴⁰:

Գերեզմանոց. եկեղեցուց ոչ հեռու տարածվում էր միջնադարյան գերեզմանոցը, ուր պահպանվել է անմշակ քարով և կրաշաղախով կառուցված կիսավեր մատուռ՝ «...ծածքն փայտաշեն, քարեայ հին խաչերով զարդարեալ բեմի ժողովրդահայաց երեսն»³⁷⁴¹:

Գերեզմանոցում պահպանվել է արձանագիր մի տապանաքար, որին փորագրված է եղել.

Այս է հանգիստ Գրիգորոյ, Բվիս Չիէ (1298):

Հրատ. **Քարխոտարեանց Մ.**, Արցախ, էջ 294: Նան՝ «Դիվան...», V, էջ 265:

Սբ. Ամենափրկիչ վանք. գյուղից մոտ 4-5 կմ հարավ-արևմուտք՝ Շամբորի գետահովտի անտառածածկ ձորալանջին տարածվում են ընդարձակ գյուղատեղիի ավերակները, ուր ցաքուցրիվ պահպանվել են պարզունակ ու անարձանագիր մենավոր խաչքարեր: Գյուղատեղիի հարավարևմտյան եզրին գտնվում է նշանավոր սրբավայրերից մեկը՝ Սբ. Ամենափրկիչ վանքը, որի հիմնադրման ստույգ ժամանակը հայտնի չէ³⁷⁴²: Վանական համալիրի վերաբերյալ չի պահպանվել մատենագրական ոչ մի տեղեկություն: Միայն նախկինում հրատարակված արձանագրությունները հիմք են տալիս ենթադրելու, որ արդեն ԺԷ դարում վանքը եպիսկոպոսանիստ էր:

1853 թ. սեպտեմբերի 28-ին վանքի մասին կազմված տեղեկագրից պարզվում է, որ վանքն արդեն չէր գործում և գտնվում էր անմխիթար վիճակում. «...յաւերակ Անապատն, որ կոչի Ամենափրկիչ, գտանեցեալն ի գաւառամասին Ելիսաւէտօպօլու, մերձ Հարցհանգիստ, Նունգուգար և Գուլամբար գիւղօրէիցն, վերանկատեցին զամենայն դիրս նորին հանդերձ ամենայն հանգամանօք վերաբերութեանց այնորիկ...: Անապատս այս ի նախնումն էր հռչակաւոր և երևելի վանք, յորում և եղեալ են բազմաթիւ միաբանք և վանահարք, եպիսկոպոսք, ի

3731. ՀԱԱ, ֆ. 53, ց. 1, գ. 3818, ք. 97-98:

3732. Նույն տեղում, գ. 3819, ք. 106:

3733. Նույն տեղում, գ. 3835, ք. 148-149:

3734. Նույն տեղում, գ. 3836, ք. 58:

3735. Նույն տեղում, գ. 3870, ք. 23-24:

3736. Նույն տեղում, գ. 3877, ք. 29:

3737. **Քարխոտարեանց Մ.**, Արցախ, էջ 294:

3738. ՀԱԱ, ֆ. 409, ց. 1, գ. 2658, ք. 12:

3739. ՀԱԱ, ֆ. 53, ց. 1, գ. 3835, ք. 148-149:

3740. Նույն տեղում, գ. 817, ք. 7:

3741. **Քարխոտարեանց Մ.**, Արցախ, էջ 294:

3742. Ժամանակակից տեղագրական գրականության մեջ թվագրվում է ԺԲ դարով («Հայաստանի և հարակից շրջանների տեղանունների բառարան», հ. 4, Երևան, 1988, էջ 36):



ՆՈՒԿՁԱՐ. Սբ. Ամենափրկիչ վանքի տեսքը հյուսիս-արևելքից, արևելքից, հարավ-արևմուտքից, հյուսիս-արևմուտքից և գավթի հյուսիսային ճակատից բացված մուտքը

ներկայումս եկեղեցին միայն կայ յամբողջ դրութեամբ, իսկ միւս շինուածք և տունք սենեակք և այլ կացարանք և շրջապատ պարիսպք կան ոմանք ի կիսավուլ և այլք ի քայքայեալ տեսակս»³⁷⁴³:

Վանքի կիսավեր վիճակը մատնանշել են նաև տեղագիր հեղինակները ԺԹ դարի վերջին. «Եկեղեցին փոքրիկ տաճար է, հոյակապ, քարաշէն, տանիքը խոնարհած. տաճարին կից է թաղակապ փոքրիկ գաւիթ, իսկ տաճարի աջ և ձախ կողմերում՝ երեք խորան...: Մենաստանի արևելակողմն եղել է վանքի ձիթահանքն, իսկ արևմտակողմն - միաբանների սենեակներ, և շրջապատը քարաշէն պարիսպ. այժմ աւերակներն են միայն մնացել»³⁷⁴⁴:

Համալիրը բաղկացած է եղել եկեղեցուց, կից գավթից, միաբանության խցերից, օժանդակ կառույցներից ու շրջապարսպից, ինչպես նաև՝ հիմնական հուշարձանախմբից ոչ հեռու՝ բլրալանջին տարածվող գերեզմանոցից, որտեղից մի քանի խաչքարեր տեղափոխվել և ազուցվել են եկեղեցու ու գավթի որմերի մեջ:

Եկեղեցին ունի միանավ թաղածածկ հորինվածք, որի արևելյան կողմում կան կառույցի ընդհանուր ծավալներից դուրս եկող և ուղղանկյուն հատակագիծ ունեցող ավանդատներ (հյուսիսայինն ավերված է): Վերջիններս կառուցվել են եկեղեցու հետ միաժամանակ, ինչը հանդիպում է նաև երկրամասի տարածքում պահպանված այլ հուշարձաններում: Երբեմնի երկթեք ծածկի տակ առնված թաղը (քանդված է) պահել են երկու զույգ որմնասյու-

3743. ՀԱԱ, ֆ. 53, ց. 1, գ. 2742, ք. 17:

3744. «Արձագանք», 1886, N 21, էջ 307:



ՆՈՒԿՁԱՐ. Սբ. Ամենափրկիչ վանքի գավթի արևմտյան ճակատից բացված լուսամուտը և հյուսիսային ճակատից բացված մուտքը

ների վրա հենված թաղակիր կամարները: Լուսամուտները 3-ն են՝ բացված արևելքից: Ունի երկու մուտք՝ հյուսիսից և արևմուտքից (վերջինիս միջոցով եկեղեցին կապվում է գավթի հետ): Գավթիը կառուցվել է ավելի ուշ թաղակապության մույն սկզբունքով, և եկեղեցու մեջ բացվող մուտքից գատ, մեկ այլ մուտք էլ ունի հյուսիսային ճակատում: Լուսավորությունն իրականացված է հարավից և արևմուտքից բացված մեկական լուսամուտների միջոցով: Հուշարձանն ամբողջությամբ կառուցված է անմշակ քարով, կրաշաղախով: Բացառություն են կազմում անկյունաքարերը, որոնք սրբատաշ են:

1984 թ. դրությամբ վանքի մյուս շինություններն ավերված էին:

Կալվածքը. ԺԹ դարասկզբին Սբ. Ամենափրկիչ վանքի իրավասության տակ էին գտնվում Գյուլամ-

բար գյուղի Կարմիր վանքը և մոտակա գյուղերը³⁷⁴⁵:

1840 թ. վանքի դրության և կալվածքների մասին նշվել է. «Ամենափրկիչ անապատ է այժմ անմիաբան. ունի զմի ձիթահանք արեբակ և յիսուն օրավար հող խոպանացեալ...»³⁷⁴⁶:

1853 թ. կազմված մի վկայագրում կարդում ենք. «...վանքս այս Ամենափրկիչ և անապատն Կարմիր եկեղեցի, որ կից նմին ունեցեալ են ի սեպիականութեան իրեանց և տիրապետութեան զամենայն շրջակայ վայրսն, որոց տարածութիւն բաղկանան ըստ չորից յետոյ նշանակեալ սահմանացս, արևելյան կողմն է Էլչի կոչեցեալ ճանապարհն, որ է ի կողմն Բաղշեկ գեղջ սահմանակցի վանացն: Արևմտեան կողմն է գետն Շամքոռ, հարաւայինն է Պա-

³⁷⁴⁵ ՀԱԱ, ֆ. 53, ց. 1, գ. 596, ք. 1:

³⁷⁴⁶ Նույն տեղում, գ. 3798, ք. 64-65:



ՆՈՒԿՁԱՐ. հատվածներ Սբ. Ամենափրկիչ վանքի եկեղեցու որմնասյուներից և խաչքար՝ ագուցված գավթի հյուսիսային ճակատում

պի գոմեր և հիւսիսայինն է սահմանն Նունգուար գեղը...»³⁷⁴⁷:

1860-1862 թթ. վանքի կալվածքը բաղկացած էր վարելահողից և անտառից³⁷⁴⁸: Նույն դրությամբ էր նաև 1886 թ.³⁷⁴⁹:

1910 թ. կազմված Գանձակի վանական կալվածքների տեղեկագրում նշված է. «Այս հնադարեան անապատը բոլորովին զուրկ է արդիւնաբերող կալւածքից և տխուր տպաւորութիւն է թողնում անցորդի վերայ: Ծառայում է որպէս ուխտատեղի, մօտակայ ծխատեր քահանաների հսկողութեան ներքոյ»³⁷⁵⁰:

3747. ՀԱԱ, ֆ. 53, ց. 1, գ. 2742, ք. 17:

3748. Նույն տեղում, գ. 3834, ք. 25-26, գ. 3836, ք. 45-46:

3749. ՀԱԱ, ֆ. 56Պ, ց. 18, գ. 138:

3750. ՀԱԱ, ֆ. 56, ց. 6, գ. 775, ք. 26:

Վիմագրեր. 1984 թ.՝ մեր այցելության ժամանակ, վանքում գտանք միայն մեկ արձանագրություն, բարեբախտաբար, մյուս երկու վիմագրերը նախկինում հրատարակվել էին: Ահա դրանք.

Խաչքար. ագուցված գավթի հյուսիսային ճակատին, մուտքից արևելք, քիվին՝ 1 տող.

Ս(ուր)ք խաչս ք(ա)ր(է)խասս յուստայ Աղազարի հոգո(ւ)ն:

Հրատ. առաջին անգամ:

Գավթի ներսում՝ ծեփի վրա եղել է.

Շնորհօրն Քրիստոսի և կամաւն Ա(ստուծոյ). ես Դաիթ եպիսկոպոս նորոգեցի զեկեղեցիս այս յիշատակ ինձ և ծնողաց, Բաղդասարին... քվ(ին) Ռ-ՃԻԸ (1679):

Հրատ. «Արձագանք», 1886, N 21, էջ 307: Նաև՝ **Քարխուտարեանց Մ.**, Արցախ, էջ 295 (թերի): **Լալայեան Ե.**, Գանձակի գաւառ, էջ 346: «Դիվան...», V, էջ 265:

Տարընքերցում. «Արձագանքի» թղթակցի մոտ թվականն է՝ «ՌՃԻԹ» (1680):

Ծանոթ. վիճակում հիշված Դավիթ եպիսկոպոսը 1681 թ., ի թիվս այլոց, իր կնիքն ու ստորագրությունն է դրել «Թուղթ Դաշնադրության» փաստաթղթում. «Քրիստոսի ծ(ա)ռ(ա) Դավիթ եպ(իսկոպոս)ս թ(վին) ՌՃԼ (1681). ինձ Ամենափրկչի Դավիթ եպ(ի)սկ(ոպոս)ս դ(ա)յուլ է» («Արարատ», 1900, էջ 319):

Եկեղեցու բեմի առջև տեղադրված մեծ խաչքարի վրա, նորոգչական.

Ի հայրապետության Աղուանից տ(եառ)ն տ(եառ)ն Տրդատայ Ս(ուր)ք կաթողիկոսի, թագաւորութեան պարսից Շահաբազին, ես Մեղապարտ... որդիս իմ Մաղաքիս եպիսկոպոսն... նորոգեցաք ս(ուր)ք Ամենափրկիչս:

Հրատ. «Արձագանք», 1886, N 21, էջ 307: **Լալայեան Ե.**, Գանձակի գաւառ, էջ 346: «Իվան...», V, էջ 266:

Տարընքերցում. «Արձագանքի» հրատարակության մեջ՝ «Ի հայրապետության Աղուանից Տեառն Տէր Մինաս կաթողիկոսի, թագաւորութեան պարսից Շահբասին, ես մեղապարտ Արբախան եպիսկոպոսս եւ երարքսս իմ Ներսէսն կրօնատր եղաք...»:

«Ծծեր». Սբ. Ամենափրկիչ վանքից 0,5 կմ հյուսիս-արևելք՝ ձորի մեջ, գտնվում է մի ապառաժ ժայռ, որի «ստորին մասն ձևացած է ինչպես քարայր»³⁷⁵¹: Առաստաղից կախված շքաքարերից կաթկթացող ջուրը լցվում է բնական քարե ավազանի մեջ: Հայտնի է «Ծծեր» անվամբ և սրբացվել է տեղացիների կողմից. «Ծծեր կոչում է այս աղբիւրը ժողովրդից, որովհետև քարը, որից կաթկթան է ջուրը, կրային բաղադրությունից գոյացած ունի ծայրեր, որոնք նմանում են ծծերի պտուկների. քարի այդ հագուադէպ նմանությունն աղբիւրին տուել է մի տեսակ նուիրական նշանակություն և դարձրել է ուխտի առարկայ»³⁷⁵²: Աղբյուրի մոտ պահպանվել են 3-4 պարզ խաչքարեր:

Հին գյուղատեղի. Նուկզար գյուղի տարածքում եղել է նաև «սբ. Աստվածածին եկեղեցի հին գիւղատեղոյ, որ Ախրջի կոչի»³⁷⁵³, սակայն վերջինիս տեղն անհայտ է:

«Գրգռլա» բերդ. միջնադարյան հուշարձան է. գտնվում է գյուղից 7 կմ արևելք:

ՇԱՄՆՈՐ (ԱՆՆԵՆՖԵԼԴ, ՄՈՐՈՒԼ)

Տեղադրություն. գտնվում է Ջազիր գետի 2 ավերին: Հիմնվել է խորհրդային տարիներին. ընդգրկում է Աննենֆելդ գերմանական գաղութը և Մորուլ թրքաբնակ գյուղը:

ԱՆՆԵՆՖԵԼԴ (ԱՆՆԻՆՈ)

Տեղադրություն. գտնվում է Ջազիր գետի աջ ափին, ծովի մակերևույթից 400-500 մ բարձրության վրա:

Պատմություն. 1817-1818 թթ. կառավարությունը Շամքոր գետի ձախ ափին (ներկայիս Ենիհայադ

գյուղի տեղում) տեղ է հատկացնում 67 գերմանացի գաղթական ընտանիքների, որոնք էլ դնում են ապագա գաղութի հիմքը. «...այսպես կոչվեց ի Պատիվ Մեծ իշխանուհի Աննա Պավլովնա՝ Նիդերլանդիայի թագուհու...»³⁷⁵⁴: Սակայն վերաբնակիչներից շատերը շուտով զոհ են գնում կլիմայական անբարենպաստ պայմաններին: Ականատեսի բնութագրմամբ վայրը եղել է. «...մահացու կլիմայով և բարեբեր հողով, եթե դաշտերի ոռոգման համար բավարար ջուր է լինում...»³⁷⁵⁵: Մեկ տասնամյակը չբոլորած Աննենֆելդը 1826 թ. ավերում է պարսից թագաժառանգ Աբաս-Միրզայի գորաբանակը: Չնայած ռուս-պարսկական պատերազմից հետո կառավարությունը դրամական օժանդակություն է ցույց տալիս աննենֆելդցիներին³⁷⁵⁶, այնուամենայնիվ, վատառողջ կլիմայի պատճառով «Մինչև 1831 թվականը մեռել էին 360 հոգի, մինչդեռ ծնվել էին միմիայն 94 հոգի: Այս պատճառով գաղթականները ցրվեցան զանազան գյուղեր, բայց ոչ մի տեղ ազատ հողեր չգտնելով, ստիպվեցան վերադառնալ»³⁷⁵⁷: Ի վերջո, 1873 թ. կառավարությունը աննենֆելդցիներին տեղափոխում է «...ուրը վերստ դեպի հյուսիս, կատարելապես առողջարար տեղ և նվիրեցին 1500 արբունական գերաններ և 6000 ռուբլի դրամ իբրև նպաստ՝ նոր տներ կառուցելու»³⁷⁵⁸: Դրանով իսկ հիմք է դրվում Նոր Աննենֆելդի, որն էլ կազմում է ներկայիս Շամքոր քաղաքի արևելյան կես մասը:

1938 թ. Աննինոն (Աննենֆելդը) վերանվանվել է Շամքոր³⁷⁵⁹:

Կառուցապատում. 1864 թ. ականատեսը նշել է. «...մոտենալով գաղութին հրճվում էի հրաշալի մշակված դաշտերի, քամուց ճոճվող ոսկեգույն հացի, հիասքանչ կանաչ մարգագետինների, գերազանց մշակված մրգատու և խաղողի այգիների տեսքով: Մի խոսքով՝ դա ինչ-որ օազիս էր անմարդաբնակ անապատում...»³⁷⁶⁰:

3754. **Լալայեան Ե.**, Գանձակի գաւառ, էջ 330:

3755. **Мевес В.**, Очерки Елисаветопольского уезда, "Кавказ", 1865, N 35, с. 197 (բնագրում "..." убийственным климатом и плодороднейшей почвою, если бывает достаточно воды для поливки полей").

3756. **Լալայեան Ե.**, Գանձակի գաւառ, էջ 331: Հեղինակը գրեթե նույնությամբ կրկնում է «Նոր-Դար»-ի (1890, N 119, էջ 2) հարորդագրությունը:

3757. **Լալայեան Ե.**, Գանձակի գաւառ, էջ 331 (ծանոթ. 1):

3758. Նույն տեղում:

3759. "Азербайджанская ССР. Административно-территориальное деление", с. 211.

3760. **Мевес В.**, Очерки Елисаветопольского уезда, "Кавказ", 1865, N 43, с. 235 (բնագրում "...Подвезжая к колонии, я был обрадован видом прекрасно обработанных полей, зыблущихся волною золотистых хлебов, превосходною зеленью лугов, живописными пейзажами отлично обработанных садов фруктовых и виноградных. Словом, это-что то в роде оазиса в безлюдной пустыне...").

3751. **Բարխուստարեանց Մ.**, Արցախ, էջ 295:

3752. «Արձագանք», 1886, N 21, էջ 307: Տե՛ս նաև **Կարապետյան Մ.**, Մի Նոր տարի՝ Շամքորի ձորում (ճանփորդական հուշեր), էջ 13:

3753. ՀԱԱ, ֆ. 53, ց. 6, գ. 3877, ք. 29:

1890-ական թվականների այցելուի վկայությամբ Աննենֆելդն աչքի է ընկել իր կանոնավոր հատակագծով. «Ուղիղ, կանոնաւոր փողոցները բարձր ծառերով, գեղեցիկ տները ընդարձակ բակերով այստեղ էլ գիտիմ բավական լաւ տեսք են տալիս...: Այս գաղութը միանգամայն նման լինելով Ելենենդորֆին. առանձին յիշատակելու բան չունի... սա այնքան յառաջադիմած չէ, որքան Ելենենդորֆը, որովհետև կենդրոնից աւելի հեռու է գտնվում»³⁷⁶¹:

Բնակչություն. բնակչության թվաքանակի վերաբերյալ վիճակագրական սուղ տվյալների համադրումը ներկայացնում է հետևյալ պատկերը.

տարեթիվ	տուն	արական	իգական	միասին
1886 ³⁷⁶²	116			492
1914 ³⁷⁶³				942

1903 թ. այստեղ ապրում էին մոտ 25 տուն հայեր³⁷⁶⁴:

1905-1906 թթ. հայ-թուրքական ընդհարումների օրերին հայերի թիվը կազմել է՝ 25-30 տուն³⁷⁶⁵: Նրանք ունեին շուրջ 30 մեծ ու փոքր խանութներ. բոլորն էլ թալանել ու ավերել են մորույցի թուրքերը³⁷⁶⁶:

Հայոց աղոթատուն. նկատի ունենալով այն հանգամանքը, որ Աննենֆելդի հայերը «...երկար ժամանակ զուրկ էին հոգեկան մխիթարութիւնից, ...1900 թ. ապրիլի 23-ին բացուեց ... մի աղօթատուն...»³⁷⁶⁷:

Գերմանական եկեղեցի. կառուցվել է 1909 թ.³⁷⁶⁸:

Հնագիտական հուշարձաններ. Աննենֆելդի մոտ կան մի քանի դամբանաբլուրներ, որոնք ԺԹ դ. վերջին իրենց վրա են հրավիրել Ե. Լալայանի ուշադրությունը³⁷⁶⁹:

ՄՈՐՈՒԼ

Տեղադրություն. նախկինում գյուղ էր Շամքոր գետի ձախ ափին, իսկ հանդիպակաց աջ ափին գերմանացիների հիմնած Աննենֆելդ գաղթավայրն էր, որոնք միասին ներկայումս կազմում են Շամքոր քաղաք-շրջկենտրոնը:

Պատմություն. հայտնի է, որ տակավին 1864 թ. Մորուլը, նստակյաց բնակչություն չունենալով, դեռևս գյուղ չէր և իրենից ներկայացնում էր խաշնա-

րած թուրքական ցեղերից մեկի ձմեռոց: Ամառային շրջանում Մորուլ այցելելով հետազոտող Վ. Մելկեսը նշել է. «Մինչ արևամուտ հասա փոսերի այն խմբին, որոնցից կազմված է Մորուլ գյուղը, բայց քանի որ բոլոր բնակիչները փարախներում էին, փոսերը ոչնչով չէին տարբերվում նախորդ նկարագրվածներից...»³⁷⁷⁰:

ԺԹ դարավերջին Մորուլը հանդիսանում էր ազգությամբ թուրք բազմաթիվ կալվածատերերի սեփականությունը³⁷⁷¹:

Բնակչություն. համաձայն 1886 թ. մարդահամարի տվյալների՝ Մորուլի հասարակությունը բաղկացած է եղել 282 տնից՝ 1792 շունչ (1023 ար., 769 իգ.)³⁷⁷²: 1914 թ. Մորուլն ունեցել է 1848 բնակիչ³⁷⁷³:

ՇԱՄՔՈՐ ԲԱՂԱՔԱՏԵՂԻ

Տեղադրություն. պատմական հարուստ անցյալ ունեցող բերդաքաղաքի ավերակները գտնվում են Շամքոր գետի ձախ ափին՝ շրջանի վարչական կենտրոն Շամխոր քաղաքից շուրջ 10-12 կմ արևելք:

Քաղաքի հիմնադրումը. Շամքորի հիմնադրումը վերագրվում է Աղվանից Վիրո կաթողիկոսին (595-629), որն իբր է դարի սկզբին «...շինեաց քաղաքս հինգ յանուն Շաթայ... գՇամքոր»³⁷⁷⁵:

Ժամանակագրություն. Շամքորը միջնադարյան Հայաստանի և Այսրկովկասի նշանավոր ամրոցներից էր, նաև ծաղկուն ու վաճառաշատ քաղաք, որի անունով կոչվել է ամբողջ երկրամասը («յերկիրս Շամքու», «յերկիրն Շամքուայ») և այլն³⁷⁷⁶:

Է-Թ դարեր. Է դարի կեսերին Շամքորը գրավել են արաբները: Ը դարի վերջերին քաղաքը կործանել են Ռուսները՝ ապրող Սևորդյաց ցեղերը. «Նա (իմա՝ Մալման իբն Ռաբիա ալ-Բահիլին) մի ձիավոր ջոկատ ուղարկեց Շամխոր (Շամքուր), որը նվաճեց այն: Սա մի հին քաղաք էր և շեն մնաց մինչև այն կործանեցին սևորդիք (սիլավարդիյյա) կոչվածները: Սա մի ժողովուրդ է, որը համախմբվեց, երբ Յազիդ իբն Մազիադ (ոստիկան) հեռացավ Հայաստանից և նրանք ուժեղացան»³⁷⁷⁷:

3770. Мевес В., Очерки Елисаветопольского уезда, “Кавказ”, 1865, N 43, с. 235 (բնագրում “До заката солнца я доташился до группы ям, из которых составилась деревня Морул; но как жители все были на кочевках, а все ямы ничем не отличались от прежде описанных...”).

3771. ՀԱԱ, ֆ. 93, ց. 1, գ. 388, ք. 35-36:

3772. “Свод...”, с. 84-85.

3773. “Кавказский календарь на 1915 г.”, с. 160.

3775. **Կիրակոս Գանձակեցի**, էջ 195: Տես նաև: **Ինճիճեան Ղ.**, Ստորագրութիւն Հին Հայաստանեայց, Վեներտիկ, 1822, էջ 532:

3776. «ԺԷԳ», էջ 409, 740, 876 և այլն:

3777. «Օտար աղբյուրները Հայաստանի և հայերի մասին». «Արարական աղբյուրներ», Բ, **Իբն ալ-Ասիր**, քարգմ. բնագրից, առաջաբան և ծանոթագրություններ՝ Արամ Տեր-Ղևոնդյանի, Երևան, 1981, էջ 56, 370 (ծանոթ. 51):

3761. Նշվ աշխ., էջ 355:
3762. “Свод...”, с. 76-77. Ի դեպ, բնակչության մեծագույն մասը, այն է՝ 97 տուն (201 ար., 236 իգ.) գերմանացիներ էին, 16 տուն՝ հայեր (23 ար., 20 իգ.), ռուսներ՝ 1 տուն (3 ար., 4 իգ.), վրացիներ՝ 1 տուն (2 ար., 1 իգ.) և պարսիկներ՝ 1 տուն (2 ար.):
3763. “Кавказский календарь на 1915 г.”, с. 89.
3764. «Նոր-Դար», 1903, N 14, էջ 2:
3765. **Ա-Դօ**, նշվ. աշխ., էջ 340-341:
3766. Նույն տեղում:
3767. «Նոր-Դար», 1903, N 14, էջ 2:
3768. **Фатуллаев III. С.**, նշվ. աշխ., էջ 440:
3769. **Լալայան Ե.**, Գանձակի գաւառ, էջ 355:

Այդ դեպքերին անդրադարձել են արաբ այլ մատենագիրներ ևս. «Շամքոր-մի բերդ է Աղվանքում. Նրա ու Գանձակի միջև հեռավորությունը մի օրվա ճանապարհի ժամ տասնմեկ փարախ կլինի: Շամքորը, որը հին քաղաք է, նվաճեց Սալման իբն Ռաբիա գորավարը՝ Պարտավը գրավելուց հետո: Այս շեն ու բազմամարդ քաղաքը ավերեցին Մանավարդիաները, որոնք ըմբոստացան Եզդի իբն Ուսայդի Արմինիայից հեռացած օրերում: Հետո նրանց... գսպեց Բուղան, Մուտասիմի մավլան, երբ կառավարիչ կարգվեց Արմինիայի, Շիմշաթի և Աղրբեջանի վրա հիջրի 240 թվականին (2 հունիսի 854-21 մայիսի 855): Նա վերաշինեց քաղաքը և Ալ-Մուտավաթիլիա անվանեց»³⁷⁷⁸: Ըստ որում, Բուղան այստեղ բնակեցրեց նաև Դարբանդից բերած 300 տուն խազարների. «...և ի գալ գարնանոյն է եկն ի Դարբանդ, և բացեալ գԴումն՝ եհան անտի երեք հարիւր տուն, և բնակեցոյց ի Շամքոր՝ Խազրեցիս...»³⁷⁷⁹:

Ը դարի առաջին կեսին՝ Աղվանից Միքայել կաթողիկոսի օրոք (707-744), Շամքորում գումարվել է եկեղեցական ժողով: Այն կայացել էր Շամքորի բերդում գտնվող վանքում. «Եւ գումարեալ գնոսա ամենեսին ի Շամքոր ի Բերդոյ վանս՝ միաբան ժողովով նգովեցին գտունն Վարագոյի»³⁷⁸⁰:

890-ական թվականներին (ավելի ստույգ՝ մինչև Դվինի մեծ երկրաշարժը) Սմբատ Ա թագավորը (890-914) ընդարձակել է Բագրատունյաց թագավորության սահմանները՝ հյուսիս-արևելքում դրանք հասցնելով մինչև Տուս (իմա Տավուշ) ու Շամքոր, և վերջինս վերածել սահմանային ամրության. «Եւ այսպէս ձգտեալ աճեցուցանէր զշալիղ տէրութեան իւրոյ... ՚ի հարաւակողմն կոյս զԿուր գետով մինչև ՚ի քաղաքն Տիֆլիս. և գևուտի գաւառ մինչև ՚ի քաղաքն Հունարակերտ և մինչև ՚ի Տուս և ՚ի Շամքոր»³⁷⁸¹:

ԺԱ-ԺԳ դարեր. ԺԱ դարում քաղաքը գրավել ու ավերել են թուրք-սելջուկները:

1139 թ. Տավուշ բերդում կայացած եկեղեցական ժողովի մասնակիցների թվում հիշվում է նաև «...Ստեփաննոս եպիսկոպոս Կողթա գաւառին եւ քաղաքին Շամքորոյ...»-ն³⁷⁸²:

1194 թ. Ատրպատականի աթաբակ Աբու-Բեքրը (1191-1210) արշավել է Շիրվանի վրա: Վրացական զորքին առաջնորդել է Թամար թագուհու ամուսինը՝ Դավիթ Մուլանը: Վճռորոշ ճակատամարտը տեղի

է ունեցել Շամքոր քաղաքի մոտ 1194 թ. (ըստ վրացական աղբյուրների՝ 1195 թ.). ջախջախվում են Աբու-Բեքրի զորամիավորումները, իսկ աթաբակն էլ մազապուրծ փախուստի է դիմում՝ մի կերպ ազատվելով գերությունից:

Շամքորի ճակատամարտը քանիցս լուսաբանվել է մատենագիրների կողմից և գիտական գրականության մեջ: Այսպես, Հովհաննես քահանայի «Ժամանակագրության» մեջ կարդում ենք. «ՈւՌԳ (1194) թուականին Թամարն կոտորեաց զթուրքն սաստիկ յոյժ ի դուռն Շամքորոյ»³⁷⁸³:

ԺԳ դարի սկզբին Շամքորն ազատագրում են հայ-վրացական միացյալ զորքերը Չաքարյանների գլխավորությամբ և այն հանձնում իրենց ազգական՝ Բլու Չաքարեի որդի Վահրամին. «...առին և նոքա բազում գաւառս ի պարսից և բերդս ամուրս ... և զՇամքոր քաղաք ի նեղ էարկ, գոր էառ որդի նորս Վահրամ, հայրն Աղբուղին, պապն Վահրամայ, Չաքարէի և Իւանէի»³⁷⁸⁴:

Վարդան Արևելցին Շամքորի առումը դնում է 1214-1219 թթ. միջակայքում. «՚ի վեցհարիւր վաթսուն և երեք թուին... մեծն Իւանէ անուանի եղեալ քաջարութեամբ՝ առնու զՉարեքն և զամենայն շրջակայս նորս. և ապա ձեռն տուեալ ազգայնոյն իւրոյ՝ Վահրամայ որդոյ Չաքարիայ, առնուն զՇամքոր...»³⁷⁸⁵: Շամքորի՝ Վահրամյանների տիրույթ լինելու մասին են վկայում նաև վրաց աղբյուրները. «Շամքորը (Շանքորը) Վահրամ (Վարամ) Գագեցու ձեռին էր, որը խելամիտ և պատերազմներում անուն հանած մարդ էր...»³⁷⁸⁶: Ինչպես երևում է, այս շրջանում Շամքորը եղել է համանուն թեմի արքեպիսկոպոսանիստ. «...առաջնորդութեամբ և ձեռնտութեամբ արքեպիսկոպոսին Յովհաննիսի Տուեցոյ քաղաքին Շամքորոյ, և Գարդմանայ, և Երգեվանիցն, և Տէրունականին, և Տաւշոյ, և այլ կողմանց իշխանութեան Վահրամայ իշխանի»³⁷⁸⁷:

1220 թ. Շամքոր քաղաքի սահմաններում հայտնվում են մոնղոլ-թաթարները, որոնք, Գերբենդի դռնից անցնելով Աղվանք, մտել էին նաև Վրաստան ու հասել մինչև Թիֆլիս՝ ճանապարհին ավերելով ամեն ինչ. «...Եւ փոյթ ընդ փոյթ չոգան մինչև ի քաղաքն Տիֆլիս և դարձեալ եկին իջին յաշխարհն

3783. «ՄԺԱ», էջ 25: Տե՛ս նաև՝ **Աբրահամյան Ա. Գ.**, Հովհաննես իմաստասերի մատենագրությունը, Երևան, 1956, էջ 134: Շամքորի ճակատամարտն առանց հիմնավորման ու համոզիչ փաստարկների, քվագրվել է նաև 1203 թ. (**Вейденбаум Е.**, Путеводитель по Кавказу, Тифлис, 1888, с. 376):

3784. **Կիրակոս Գանձակեցի**, էջ 163:

3785. «Հաւաքումն պատմութեան Վարդանայ վարդապետի լուսաբանար», Վենետիկ, 1862 (վերահրատ. Երևան, 2001, էջ 142-143):

3786. **Մելիքսեթ-Բեկ Լ.**, Վրաց աղբյուրները Հայաստանի և հայերի մասին, հ. Բ, էջ 52: Բլու Չաքարեի որդի Վահրամին Գագամրոցն իր աթոռանիստը դարձնելու համար հաճախ կոչել են նաև Գագեցի (վրացերեն՝ Գագեի):

3787. **Կիրակոս Գանձակեցի**, էջ 153:

3778. «Արաբական աղբյուրներ Հայաստանի և հարակից երկրների մասին», կազմ. **Նալբանդյան Հ.**, Երևան, 1965, էջ 85: Ի դեպ, Եզդի իբն Ուսայդը Հայաստանի արաբ կառավարիչն էր Ալ-Մանսուր խալիֆի (754-775) ժամանակ (տե՛ս նույն տեղում, էջ 182, ծանոթ. 249):

3779. **Ջուանչեք**, էջ 106:

3780. **Մովսես Կաղանկատուացի**, էջ 314:

3781. «Յովհաննու կաթողիկոսի Դրասխանակերտոյց Պատմութիւն Հայոց», Երևան, 1996, էջ 164: Տե՛ս նաև՝ **Չամչեանց Մ.**, Պատմութիւն Հայոց, հ. Բ, Վենետիկ, 1785 (վերահրատ՝ Երևան, 1984), էջ 715:

3782. **Մովսես Կաղանկատուացի**, էջ 351:

Աղուանից, ի սահմանս Շամքոր քաղաքի»³⁷⁸⁸: Այնուհետև, 1225 թ. Չարմաղան գորապետի գորավարներից Մուլար Նուինը, որին բաժին էին ընկել Վահրամյանների բերդերը, պաշարում է Շամքորը. «Մի ոմն յաւագացն, որում անուն էր Մուլար-նուին,... առաքեաց սակաւ գօր, իբրև արս հարիւր, որք եկեալ՝ նստան առ դրունս քաղաքին Շամքորոյ և արգելին զելողս և զմտողս ի նա»³⁷⁸⁹: Յավոք, Վահրամ Գագեցին ոչ միայն մերժում է պաշարված քաղաքի բնակիչների՝ իրենց սատարելու խնդրանքը, այլև որդուն՝ Աղբուղային, արգելում է զնալ Շամքոր՝ հասկանալով, որ հակառակորդի մեծաքանակ ուժերին դիմադրելն անհնար է: Մոնղոլ-թաթարներին հաջողվում է դյուրությամբ գրավել Շամքորը և ավերել այն. «Իսկ գօրք այլագգեացն օր ըստ օրէ առաւելուին ի թիւն, մինչև եկն գլխատրն իւրեանց, գոր Մուլարն կոչէին, և ետ պատերազմ ընդ քաղաքին. և զփոսն, որ շուրջ զպարսպով քաղաքին էր, ելից փայտիւ և ցօղնով, զի դիւրաւ ելցեն ի պարիսպն: Եւ նոքա ի ներքուստ ընկեցեալ ի հուր՝ ի գիշերի այրեցին զնա: Իսկ ի վաղիւն իբրև ետես զայն Մուլար-նուինն, հրամայեաց զօրացն բառնալ բեռն մի հող իւրաքանչիւր ումեք և արկանեալ ի փոսն. և իբրև արկին՝ լցաւ հաւասար պարսպին: Եւ դիմեաց զօրն իւրաքանչիւր հանդէպ երեսաց իւրոց ի քաղաքն, և առին զնա, և կոտորեցին զամենեայն բերանով սրոյ, և այրեցին զշինուածն, որ ի նմա, և առին, գոր ինչ գտան ի նմա»³⁷⁹⁰:

ԺԵ-ԺԷ դարեր. գրավոր աղբյուրներում Շամքորի մասին մինչև ԺԵ դարը ոչինչ չի հաղորդվում: Այս դարում Շամքորը (ինչպես նաև ողջ Հայաստանն) ընկնում է աղ-կոյունլու և կարա-կոյունլու թուրքմենական ցեղերի տիրապետության տակ:

ԺԶ-ԺԷ դարերում քաղաքը մտնում էր դղբաշների պետության կազմի մեջ:

1606 թ. Շամքորը գրավել ու բնակիչներին կոտորել է պարսից Շահ-Աբաս թագավորը. «Ելեալ անտի Շահաբասայ՝ զնաց ի Շամքոր. և էառ զայն և արար կոտորած մեծ...»³⁷⁹¹:

ԺԸ դար. այս դարի ընթացքում Ղարաբաղի («Խամսայի») հայ մելիքների ու պարսիկ իշխողների միջև ծայր առած հակամարտությունների ընթացքում, որոնց մասնակից են դարձել նաև վրաց արքունիքն ու կովկասյան լեռնականները, Շամքորը ձեռքից ձեռք է անցել, քանդվել ու վերաշինվել, բնակիչները կոտորվել են կամ գերության քշվել:

Այսպես, 1721 թ. 8000 լեզգիներ Սուրխեյ-խանի և Ալի-Սուլթանի գլխավորությամբ հարձակվում են Գանձակի վրա, բայց, անհաջողություն կրելով, որոշում են ասպատակել Շամքորը: Գանձակի Օդուրլու խանը դիմում է վրաց Վախթանգ թագավորի օգնությանը: Վրացական զորքը գրավում է Շամքորը, շարժվում Գանձակ և օգտվելով հարմար առիթից՝ թալանում բնակչությանը և շատերին գերեվարում Թիֆլիս³⁷⁹²:

ԺԸ դարի 2-րդ կեսից սկսած և առավելապես Հերակլ Բ թագավորի օրոք, շամքորեցի հայերի հոսքը դեպի Վրաստան ու Թիֆլիս մեծանում է: Շամքորեցիները վրաց մայրաքաղաքում մեծ թիվ էին կազմում. ունեին իրենց թաղամասը՝ «Շամքորեցոց թաղը», և Սբ. Աստվածածին (կամ «Կարմիր ավետարան») եկեղեցին³⁷⁹³:

1762 թ. Շամքորում ժամանակավորապես ապաստանում է Օդուրլու խանի որդին՝ Շահվերդի խանը, երբ նրա դաժանություններից զայրացած գանձակեցիները որոշում են կոտորել նրա տոհմի անդամներին³⁷⁹⁴:

1788 թ., այլևս չկարողանալով հանդուրժել Ղարաբաղի Իբրահիմ-խանի բռնությունները՝ Գյուլիստանից 500 հայ ընտանիք տեղափոխվում է Գանձակի խանություն և բնակություն հաստատում Շամքորում³⁷⁹⁵:

ԺԹ դար. 1804 թ. Շամքորն անցնում է ռուսական տիրապետության տակ: Դա հաստատագրվեց 1813 թ. հոկտեմբերի 12-ին Գյուլիստանում ստորագրված ռուս-պարսկական պայմանագրով:

1826 թ. պարսից թագաժառանգ Աբաս-Միրզան, խախտելով պայմանագիրը, 60-հազարանոց բանակով ներխուժում է Ղարաբաղ ու պաշարում Շուշին, գրավում Ելիզավետպոլը: Պարսկական 10-հազարանոց մի զորամաս Աբաս-Միրզայի որդու՝ Մահմեդ-Միրզայի ու պարսից աչքի ընկնող գորավարներից մեկի՝ Ամիր խանի գլխավորությամբ և Ղազախի վրայով շարժվում Թիֆլիս, սակայն Շամքորի մոտ նրա դեմ է դուրս գալիս ռուսական 2000-անոց զորաջոկատը հայագրի գեներալ Վ. Գ. Մադաթովի ղեկավարությամբ: Մեպտեմբերի 3(15)-ին տեղի է ունենում վճռորոշ ճակատամարտ, որտեղ ռուսները փայլուն հաղթանակ են տանում, իսկ մի քանի օր անց ետ վերցնում Ելիզավետպոլը³⁷⁹⁶:

3788. Նույն տեղում, էջ 202:

3789. Նույն տեղում, էջ 241-242:

3790. Նույն տեղում, էջ 242-243: Վարդան Արևելցին Շամքոր քաղաքի գրավումը նկարագրում է 1225 թ. տակ, լոկ մեկ նախադասությամբ. «...ի վեցհարիւր եօրամասուն և չորս թուին... Մուլար նոյինն ՚ի բաժնի առեալ զբերդու գաւառաց մեծ իշխանի Վահրամայ, և նախ առնու զՇամքոր հնարիք» (տես «Հաւաքումն...», էջ 146):

3791. **Չամչեանց Մ.**, նշվ. աշխ., հ. Գ, Վենետիկ, 1786 (վերահրատ. Երևան, 1984, էջ 555):

3792. **Լալայեան Ե.**, Գանձակի գաւառ, էջ 216: Տես նաև՝ **Քաֆֆի**, Խամսայի մելիքությունները («Երկերի ժողովածու», հ. 10, Երևան, 1959, էջ 177, 179):

3793. Եկեղեցու վիմագրերը հրատարակել է Պ. Մ. Մուրադյանը իր «Армянская эпиграфика Грузии. Тбилиси» մենագրության մեջ (Երևան, 1988, էջ 92-96):

3794. **Լալայեան Ե.**, Գանձակի գաւառ, էջ 228-229:

3795. **Քաֆֆի**, Խամսայի մելիքությունները, էջ 251:

3796. «Հայ ժողովրդի պատմություն», հ. 5, Երևան, 1974, էջ 141-142: **Պարսամյան Վ. Ա.**, Պատմագիտական աշխատություններ, Երևան, 1985, էջ 111: **Լալայեան Ե.**, Գանձակի գաւառ, էջ 219: **Քաֆֆի**, Խամսայի մելիքությունները, էջ 331, 352-355:

Ահա թե ինչպես է նկարագրում այս ճակատամարտը ռազմական պատմաբան Վ. Պոտտոն. «Շամքորի ճակատամարտը երկար չտևեց և դժվար չէր: Այն ավարտվեց մի սրընթաց հարվածով: Հակառակորդի դիմադրությունն այնքան թույլ էր, որ փայլուն հաղթանակը՝ հնգապատիկ ուժեղ թշնամու ջախջախումը, ռուսական զորքերին արժեցավ 27 զոհ, մինչդեռ հակառակորդի կորուստները հսկայական էին: Պարսիկների խոստովանությամբ՝ այդ ճակատագրական օրը իրենք տվեցին ավելի քան 2000 մարդ միայն սպանված: Շահական զվարդիան, որը մասնակցում էր կռվին, այլևս գոյություն չուներ. գրեթե ամբողջությամբ ընկավ ռուսական հեծելազորի հարվածների տակ: Շամքորից Ելիզավետպոլ ընկած ավելի քան 30 վերստ տարածությունը ծածկված էր թշնամու դիակներով: Այդ մասին, ի միջի այլոց, վկայել է նաև ինքը՝ Պասկևիչը, որն ուր օր անց անցել է մարտի դաշտով. իսկ Պասկևիչին չի կարելի կասկածել Մաղաթովի հանդեպ կողմնակալության կամ էլ Շամքորի հաղթանակի նշանակությունը գերազանցապես մեջ»³⁷⁹⁷: Ինքը՝ Մաղաթովը խոստովանել է, որ Շամքորի ճակատամարտը եղել է իր կյանքի ամենաերջանիկ թույլը³⁷⁹⁸: Մարտական գործողություններին մասնակցել են նաև հայկական աշխարհագրային ջոկատները Գալուստ Մանուչարյանի, Ասրի Բահաթրյանի և այլոց զլխավորությամբ³⁷⁹⁹:

Շամքորի մոտ տեղի ունեցած ճակատամարտը կարևոր նշանակություն է ունենում ռուս-պարսկական 2-րդ պատերազմի հետագա ընթացքի վրա: Սկսվում է ռուսական զենքի հաղթանակների շրջանը. ռուսները գրավում են Երևանի, Նախիջևանի խանությունները, և Թուրքմենչայում կնքված պայմանագրով երկու երկրների միջև պետական սահման է դառնում Արաքս գետը:

3797. **Потто В.**, Кавказская война..., т. 3, вып.1, С. Петербург, 1886, с. 145 (ընթացում՝ «Шамхорская битва длилась не долго и была не сложна. Она окончилась одним стремительным ударом. Сопротивление неприятеля было так слабо, что блистательная победа, разгромь въ пять разъ сильнейшаго врага, -стоили рускомъ войскамъ всего 27 человекъ, выбывшихъ изъ строя, въ то время, какъ потери неприятеля были громадны. По сознанию самихъ персиянь, они потеряли въ этотъ фатальный для нихъ день свыше двухъ тысячъ человекъ одними убитыми. Шахская гвардия, участвовавшая въ деле, более не существовала, - она почти вся легла подъ ударами русской конницы. Пространство отъ Шамхора до Елизаветполя, на протяжении тридцати слишкомъ верствъ устлано было неприятельскими трупами. Объ этомъ свидетельствоваль между прочимъ и самъ Паскевичъ, проежавший, спустя восемь дней, через поле битвы, - а Паскевича никакъ нельзя заподозрить въ пристрастии къ Мадатову или въ желании преувеличить значение шамхорской победы).

3798. Նույն տեղում, էջ 146:

3799. «ՀԱՀ», հ. 8, Երևան, 1982, էջ 443-444:

Հայտնի է, որ արդեն ԺԹ դարի 90-ական թվականներին Շամքորը վերածվել էր ավերակների:

Շամքորը 1918 թ. արևմտյան պետությունների ներկայացուցիչների և, մասնավորապես, Թիֆլիսի ամերիկյան հյուպատոս Ադամ Սմիթի համաձայնությամբ Այսրկովկասյան կոմիսարիատի վրաց մենշևիկյան (փոքրամասնական) պարագլուխներ՝ Ն. Ռամիշվիլին, Ե. Գեգեչկորին և Ա. Չխենկելին 1918 թ. հունվարին կազմակերպում են Առաջին աշխարհամարտի Կովկասյան ճակատից տուն վերադարձող ռուս զինվորների կոտորածը: Այսպես, ազգային գորամիավորումները զինելու պատրվակով նախապես զինաթափելով ռուսներին՝ Շամքոր ուղարկված գրահագնացքի հրամանատար Աբխազավան, մահմեդական ազգային կոմիտեն և «Վայրի դիվիզիան» (ղեկավարներ՝ Ասլան բեկ Սաֆիբյուրդակի, իշխան Մաղալով, Խուդուդան բեկ Խասմամեդով և այլոք) իրականացնում են ավելի քան 1000 ռուս զինվորների ջարդը: Յուրացվում է շուրջ 12 հրանոթ, 15000 հրացան, 70 զնդացիք³⁸⁰⁰:

Խորհրդային իշխանության առաջին տարիներին քաղաքատեղիից շուրջ 10-12 կմ արևմուտք՝ Թիֆլիս-Եվլախ ավտոճանապարհի վրա, ծնունդ է առնում ներկայիս Շամքոր քաղաքը, որն իր մեջ ընդգրկում է նաև նախկին Աննիո գյուղը: 1930 թ. օգոստոսից Շամքորը նույնանուն շրջանի կենտրոնն է. քաղաքի կարգավիճակ է ստացել 1944 թ.³⁸⁰¹:

Բնակչություն. ԺԹ դարում բնակավայրի բնակչության թվաքանակի մասին տեղեկությունները, որոնք հիմնականում ռուսական աղբյուրներում են, քիչ են և կցկտոր: Եղածներն էլ հնարավորություն չեն տալիս հստակեցնել բնակիչների էթնիկական կազմը: Այսպես, 1809 թ. ունեցել է մոտ 600 ընտանիք³⁸⁰², 1850-ական թվականների սկզբին՝ 581 բնակիչ³⁸⁰³: Դարավերջին քաղաքի ավերակներում ապրում էր մի քանի մահմեդական ընտանիք³⁸⁰⁴:

1976 թ. Շամքորն ունեցել է 20.000 բնակիչ³⁸⁰⁵: 1988 թ. արտագաղթի նախօրյակին քաղաքում բնակվում էին շուրջ 2000 հայեր³⁸⁰⁶. ունեին միջ-

3800. Ըստ «Հայ ժողովրդի պատմություն» ակադեմիկական հրատարակության 7-րդ հատորի, ռուս զինվորների կոտորածը տեղի է ունեցել 1918 թ. հունվարի 7-20-ի ընթացքում (տե՛ս հ. 7, Երևան, 1967, էջ 23-24): Իսկ «Հայկական Սովետական Հանրագիտարան»-ում գետեղված համապատասխան հոդվածում արձանագրված է՝ հունվարի 9-12-ը (տե՛ս հ. 8, էջ 443): Շամքորի ջարդի մասին մանրամասն տես «Հոկտեմբերյան սոցիալիստական մեծ ռեյտինգի և սովետական իշխանության հաղթանակը Հայաստանում», փաստաթղթերի և նյութերի ժողովածու, Երևան, 1960, էջ 167-168, 170-173: **Մեղիքան Հ. Ս.**, Հոկտեմբերյան հեղափոխությունը և Կովկասյան բանակը, Երևան, 1970, էջ 551-555:

3801. «Հայաստանի և հարակից շրջանների տեղանունների բանարան», հ. 4, Երևան, 1998, էջ 71:

3802. «Акты...», т. IV, Тифлис, 1870, с. 491.

3803. «Кавказский календарь на 1852 г.», с. 93.

3804. **Բաղխտատարեանց Մ.**, Արցախ, էջ 56:

3805. «ՀԱՀ», հ. 8, էջ 443:

3806. **Կարապետյան Ս.**, Հայաբափ բնակավայրեր Ադրբեջանում, էջ 4:

նակարգ դպրոց, շրջանային բերք: Բռնագաղթից հետո շամքորաբնակ հայերի մեծ մասը հաստատվում է Հայաստանում:

Անապատ. Շամքորում կամ նրա մերձակայքում գոյություն է ունեցել անապատ, որը հիշատակվում է ԺԷ դարի սկզբնաղբյուրներում որպես գրչօջախ (չի բացատվում, որ անապատը լինելը Մովսես Կաղանկատվացու հիշատակած Բերդո վանքը):

1635 թ. Սարգիս բանասերը «...ի սբ. անապատս Շամքորու»³⁸⁰⁷ ընդօրինակել է Պողոս առաքյալի «Թղթերը»:

1651 թ. Գրիգոր քահանան հեղինակել ու նկարագրել է մի ձեռագիր «Խորհրդատետր» և հիշատակարանում գրել. «...ետու ի ձեռն երիցս երանեալ, երջանիկ բարունապետի սրբոյն Սարգիս վարժապետի, վերադիտողի սրբոյ անապատին Շամքորոյ... ՌՆ (1651)»³⁸⁰⁸:

Բերդ. հնավայր այցելած տեղագիր հեղինակներից մեկի համառոտ նկարագրականում կարդում ենք. «...Մեծ եղած է քաղաքիս ծառայն, ինչպես երևում է աերակիս մեծութիւնիցն, մօտ մի մղոն երկարութիւն ունեցած է քաղաքս իւր արուարձանով միասին և կէս մղոնից պակաս՝ լայնութիւն: Տակաւին գտնում են աերակներիցս ոսկի, արծաթ, և պղինձ դրամներ և պղնձեղէն, երկաթեղէն և խեցեղէն գործիքներ, կարասիներ և անօթներ: Այժմ ամենայն ինչ կործանեալ դրութեան մէջ է. միայն կիսաւեր է բերդն: Ամրոցս՝ հիւսիսային, հարաւային և արևմտեան կողմերից շրջապատուած է քաղաքիս աերակներովն, իսկ արևելեան կողմից (պարսպի տակով) հոսում է Շամքոր գետակն: Բերդս ունի շատ բուրգեր, հաստ պարիսպ և հաստատուն ամրութիւն: Պարսպի և բուրգերի վերայ համարեալ թէ մի մի շար թրծեալ աղիւս շարած է և մի մի շար անտաշ գետաքար կրաշաղախ ցելիս հետ միասին: Ահա այսպէս շինուած է բերդս, որ ունի 130 մետր երկարութիւն, 70 մետր և 50 սանթիմ լայնութիւն, 2 մետր և 45 սանթիմ պատի հաստութիւն և 2 դուռն՝ մին հարաւային և միւսն հիւսիսային կողմից: Բացի բերդի պարսպիցն՝ կայ և մի ընդարձակ պարիսպ, որ սկսուած է բուն բերդի հարաւային պարսպի շարունակութիւնից և պատելով արևմտեան կողմով՝ կցուած ապա բուն բերդի հիւսիսային կողմի պարսպին: Բայց այս պարիսպն հիւսուած է տեղ տեղ քարուկիր և տեղ տեղ անեփ աղիւսով»³⁸⁰⁹:

Շամքորի բերդն ունեցել է չորս դիտարան. «Առաջին բարձրագոյն դիտարանն, որ եղած է Բ. բերդի հիւսիսային կողմում, փլած է 1844 թուին: Երկրորդ դիտարանն՝ Շամքոր գետակի ձախ կողմում՝ դաշտաբերանումն է: Երրորդ և չորրորդն՝ որ կանգուն են, արձանացած են Ադրան սարի ստորոտին

մօտ: Ամրոցապէս քարուկիր են բոլոր դիտարան բուրգերն»³⁸¹⁰:

Սյուն. 1845 թ. դեռևս կանգուն էր³⁸¹¹ Շամքորի մոտ վեր խոյացող բարձր սյունը. «Շատ դարերի ընթացքում այս երկիրն այնպիսի քաղաքացիների ժամանակ միայն այս հսկայական սյունն է դիմագրավել ավերածությանը և անվնաս պահպանվել է իրեն շրջապատող երբեմնի մեծ քաղաքի քարակույտերի ու ավերակների մէջ: Այս սյան կառուցումը...ավանդությունները տարբեր կերպ են պատմում, բայց հիմք կա ենթադրելու, որ այն անցյալում ծառայել է իբրև աստղադիտարան, և միայն վերջին տարիներին են մոլլաները վերածել մինարեթի: Քառանկյուն պատվանդանի վրա կանգնեցված այս սյունը նշանավոր էր թռչիքի բարձրության համարձակությամբ և արտակարգ ամրությամբ: Ներքին պտուտակաձև սանդուղքը, որը բավականին լայն էր կողք կողքի ընթացող երկու մարդու համար, տանում էր դեպի սրահը, որ շրջապատում էր սյունը գետնից մոտ երկու հարյուր ֆուտ բարձրության վրա և իր նրբությամբ ու թեթևությամբ կարող էր համարվել ճարտարապետության մնուշ: Այս հիանալի կառույցի հիմնադրման ժամանակը կորչում է դարերի խորքում, և պետք է ասել, որ դեռ այսօր էլ Շամքորի ավերակներում գտնվում են Ալեքսանդր Մեծի պատկերով հին դրամներ: ...40-ական թվականներին այն ընկել է ...»³⁸¹²:

Այս սյան, ինչպես նաև ավերակ քաղաքի, Շամքորի նշանավոր բերդի և այլ հուշարձանների մասին արժեքավոր տեղեկություններ են թողել նաև ԺԹ դարի տեղագիր հեղինակները. «Է քաղաքատեղի Հայոց առ երի համանուն Շամքոր գետոյ, որում տիրէր յերկոտասաներորդ դարուն իշխանն Վահրամ որ յետոյ աերեցաւ ՚ի ձեռն Թաթարաց,

3810. Նույն տեղում, էջ 56:

3811. “Кавказский календарь на 1846 г.”, 1845, с. 50:

3812. **Потто В.**, նշվ. աշխ., էջ 141 (ընագրում “При всех переворотах, колебавших эту страну в течение многих веков, один этот гигантский столб противостоял разрушению и сохранялся невредимо среди груды камней и развалин некогда окружавшего его большого города. Темные предания различно повествуют о сооружении этого столба; но есть основание думать, что он в былое время служил астрономической обсерваторией, и что только уже в позднейшие годы муллы обратили его в минареть. Уставленная на четырехугольном пьедестале, колонна эта была замечательна смелостью полета ввышину и необыкновенною прочностью. Винтовая лестница внутри, достаточно широкая для двух человек, идущих рядом, вела на галерею, окружавшую колонну на высоте около двухсот футов от земли, и могла считаться образцом архитектуры по своей изящности и легкости. Время основания этого замечательного сооружения теряется в глубине веков, и нужно сказать, что еще и теперь в развалинах Шамхора находят древние монеты с изображением Александра Великого. ...Въ сороковых годах он упал...”): Տես նաև **Вейденбаум Е.**, նշվ. աշխ., էջ 375:

3807. «ԺԷԲ», էջ 611:

3808. Նույն տեղում, էջ 450:

3809. **Բարխուտարեանց Մ.**, Արցախ, էջ 55-56:

որոյ գլխատրին անուն Մոլար կոչէին, և ապա 'ի ձեռն Մելիքաց Ղարաբաղու կրկին շինեցաւ, իսկ այժմ է աւերակ: Այս աւերակ պատեալ է խոր խրամատիւ, ունելով յարկելից կուտ՝ զփոքր բերդ աղիսակերտ և ամուր, դիրք տեղոյն է տափարակ, ընդարձակ, և արգաւանդահող, ջուրն քաղցր և անվնաս լի կարմրախայտ ձկամբ, ... անուանի է 'ի սմա մզկիթանման սիւնն որոյ բարձրութիւնն է 108 կանգուն, որ երկի լինել Հայաշէն 'ի պատիւ Թաթարաց, կամ է դիտարան զի 'ի բարձրութեն սորա երկի ընդարձակ վայրն, ապացոյց բանիս են քանի մի հայկական տառք վասն եղծուածոյն անվերձանելիք»³⁸¹³:

Կամուրջներ. քաղաքի հարևանութեամբ հոսող համանուն գետի վրա կամուրջ կամ կամուրջներ գոյություն են ունեցել առնվազն վաղ միջնադարից: Գետի բավականին լայնահուն հոսքը հաղթահարելու համար կամուրջներն ունեցել են բազմաթիւ չորհրդանշաններ: Դեռևս ԺԹ դարի կեսերին նկատելի են եղել դրանցից մեկի մնացորդները. «...գոյ 'ի վերայ ջրոյս բազմակնեայ կամուրջ շինեալ սպիտակ քարամբբ որ այժմ է աւերակ է...»³⁸¹⁴:

Քարաշէն նոր կամրջի շինարարությունն իրականացվել է ԺԹ դարի կեսին գանձակեցի Ալթունյանցի ծախսով և բնակիչների օժանդակությամբ. ընդ որում միայն շինանյութի փոխադրման համար գործածվել է 3.000 սայլ³⁸¹⁵:

ՇԵՒՂԱՐ

Գտնվում է շրջկենտրոնից 9 կմ հարավ-արևմուտք՝ ծովի մակերևույթից 1160-1200 մ բարձրության վրա:

Գոյացել է խորհրդային տարիներին Չարդախլու գյուղից խլված հողամասի վրա:

ՇԻՇԹԵՓԵ

Գտնվում է շրջկենտրոնից 8 կմ արևմուտք՝ ծովի մակերևույթից 440-550 մ բարձրության վրա:

Գոյացել է Ի դարի սկզբներին: Շրջանի մարդաշատ գյուղերից է: 1986 թ. ունեցել է 3649 թուրք բնակիչ³⁸¹⁶:

ՉԱՅԼԻ

Գտնվում է շրջկենտրոնից 11 կմ հարավ-արևելք՝ Շամքոր գետի ձախ ափին՝ ծովի մակերևույթից 490-520 մ բարձրության վրա:

Թրքաբնակ գյուղը գոյացել է Ի դարի սկզբներին հայաթափ հին գյուղատեղիում:

ՉԱՐԴԱԽԼՈՒ

Տեղադրություն. գտնվում է շրջկենտրոնից 15 կմ հարավ-արևմուտք՝ Շամքոր-Գետաբեկ մայրուղու միջնամասում՝ ծովի մակերևույթից 1240-1360 մ բարձրության վրա:

Պատմություն. գյուղում և մերձակայքում պահպանված տարբեր ժամանակաշրջաններին վերաբերող բազմաբնույթ հուշարձանները վկայում են, որ ներկայիս գյուղի տարածքը բնակեցված է եղել պատմական անհիշելի ժամանակներից: Կիլիկոպյան կառույցների ու դամբարանաշերտերի մնացորդները, տեղումների և հողաշերտի քայքայման շնորհիվ կամ հողային աշխատանքների ընթացքում պատահականորեն հայտնաբերված հնագիտական բազմազան նյութերը (մետաղական իրեր, խեցեղեն) ասվածի լավագույն ապացույցն են³⁸¹⁷: Դրանց հետազոտությամբ զբաղվել են բազմաթիվ գիտնականներ (Վ. Բելկ, ակադ. Նիկոլսկի, ակադ. Իվանովսկի և այլն):

Չարդախլուի տարածքում բազմաթիվ են նաև քրիստոնեական շրջանի նյութական մշակույթի նմուշները, բայց վերջիններս մեզ են հասել առավել ավերակված:

Գյուղի վերաբնակեցումը. գյուղի անտառագուրկ և կիսադաշտային բնամիջավայրը պաշտպանության կազմակերպման հարկ եղած դեպքում, փաստորեն, տեղի բնակչությանը հուսալի դիմադրության հնարավորություն չի ընձեռել, և ժամանակ առ ժամանակ նրանք ստիպված են եղել լքելու հարազատ օջախներն ու տարագրվել: Նման օրհասական իրավիճակներում չարդախլվեցիները առանձնապես հաճախակի են հայտնվել ԺԸ դարի ընթացքում: Մերք լեզգիների ու վրացիների, երբեմն էլ թուրքերի պարբերաբար կրկնվող ասպատակություններն ի վերջո գյուղն իսպառ ամայացրել են:

Վկայություններից մեկի համաձայն, Երևանի գավառի Քանաքեռ գյուղից 200 ընտանիք ԺԷ դարի կեսերին գաղթում է Թիֆլիս և հաստատվում «Հալաբարի այն մասում, ուր այժմ գորանոցներ կան կառուցած»³⁸¹⁸: Շատ չանցած՝ կառավարությունը նրանց առաջարկում է փոխադրվել Թիֆլիսի տարածքում մի այլ տեղ, որից դժգոհ (թե միգուցե նոր տեղից էլ հետո կտեղահանվեն) հայերը ճիշտ են համարում գաղթել Գանձակի խանության սահմաններում գտնվող Չարդախլու գյուղը. «...Չարդախլու գիւղը հիմնուած է 1794 թուին, այսինքն Հասան խանի գալուց մէկ տարի առաջ. գաղթել են Թիֆլիսից և գաղթելու պատճառն էլ, ինչպէս պատմում են տեղացիները, եղել է հետևեալ դեպքը. գաղթողները բնակուելիս են եղել Հալաբարում, այժմեան Պօկրովսկի զօրանոցի տեղը և շրջակայքում,

3813. **Ջալախանց Ս.**, նշվ. աշխ., հ. Ա, էջ 170-171:
 3814. Նույն տեղում, էջ 171:
 3815. “Акты...”, том XI, Тифлис, 1888, с. 817 (բնագրում՝ “Строит Елисаветопольский житель милиции шт.-ротм. Алтунов, на собственный счет, с нарядом от жителей 3000 ароб для перевозки материалов”):
 3816. «ԱՄՀ», հ. 10, էջ 549:

3817. **Մարտիրոսյան Գ.**, Իմ սիրտը, Չարդախլու, քո լեռներում է, «Դաշնակցություն», 1991, N 18, էջ 2:
 3818. «Մեղու Հայաստանի», 1884, N 99, էջ 2:



ՉԱՐՂԱՆՆԸ. հատվածներ գյուղից

իսկ Կուկիում ու Կալօնկում (այժմեան գերմանացիների գաղթականութեան տեղը) վարուցան անելիս են եղել: Այդ ժամանակը ռուսաց կառաւարութիւնը կամեցել է Թիֆլիսում մի գորանոց ունենալ և այդ տեղը գորանոցի յարմար գտնելով, այդտեղի բնակիչներին առաջարկում է ձրի և մշտական սեփականութիւն Կուկիում եւ Կալօնկում ապրելու: Բայց մեր խելքները նեղանալով այդպիսի առաջարկութեան վրայ՝ մօտ 200 տուն թողնում են Թիֆլիսը և գալիս են Չարդախլում բնակութիւն են հաստատում...»³⁸¹⁹:

Նորաբնակները այդտեղ իբրև հին գյուղի՝ երբեմնի գոյության վկայություն գտնում են «խարաբա (աւերակ) եկեղեցին եւ հին գերեզմանատունը»³⁸²⁰: Հայտնի չէ, թե Չարդախլում քանաքեռցի հայերի հաստատվելու պահին այնտեղ բնիկներ

կային, թե ոչ, և միգուցե քանաքեռցիներն էլ՝ ավելի վաղ ժամանակներում Չարդախլուից փոխադրվածներ էին, բայց գիտենք, որ ընդամենը մեկ տարի անց նորահաստատ բնակչության մեծ մասը կրկին ցրվում է՝ խուսափելով Աղա-Մահմատ խանի արշավանքից. «Դեռ տարին չլրացած՝ կալի կուտի ժամանակ, խուրճերը դէզ ու փէնջակ դրած՝ յայտնում է արհնարքու Հասանխանը, որի ահից ամեն բան թողնում են նախախնամութեան կամքին և իրենք գնում են Բարսումի ձորում սղնախ են անում (ապաստան են գտնում), այդտեղից էլ գնում են Գառնակեր գիւղում 3 տարի մնում, մինչև որ ռուսները վերջնականապէս տիրում են Արարատեան երկրին և այդ 200 տնուորից հազիւ 50 տուն 1826 թուին վերադառնում է Նորաշէն Չարդախլու գիւղը: Բացի սրանից՝ Երևանից, Գիւնաշից և այլ տեղերից շատ բնակիչներ են գալիս այս գիւղում բնակում»³⁸²¹:

Մեկ այլ տեղեկությամբ՝ «Չարդախլու գիւղը հիմնուած է 1822-1823 թուականներում...»³⁸²²: Չգի-

3819. **Գասպարեան Յովհ.**, Չարդախլուն և նրա պատմութիւնը, էջ 3: Ի դեպ, չարդախլուցի հանգուցյալի մեկ ուղղանկյունաձև տապանաքար (154 x 63 x 25 սմ) կա Մեծ Շուկավերի (այժմ՝ Շահումյան ավանը Մառնեուլի շրջանում) գերեզմանոցում. «Այս է տապալն S(է)ր Ավաքիւն, որ է որդի Չարդախլուցի Առաղանիւն, թվին/ ՌՄԾ(1801)»:

3820. **Գասպարեան Յովհ.**, Չարդախլուն և նրա պատմութիւնը, էջ 3:

3821. Նույն տեղում:

3822. «Նոր-Դար», 1896, N 77, էջ 2:

տենք ի՞նչ աղբյուրներից քաղելով, բայց շատ որոշակի Ե. Լալայանը նշել է. «Բնակիչները մասամբ Թիֆլիսի Հավաքարի մասից 1823 թ. գաղթած երևանցիներ են, մասամբ էլ Ղարաբաղից եւ Պարսկաստանից եկուորներ...»³⁸²³:

Ինչևէ, վերը շարադրվածի համադրումը թույլ է տալիս Չարդախլուի վերջին վերաշինման ժամանակը համարել 1820-ականների կեսերը:

Չարդախլու անվան ծագումը. գյուղի անվան ստուգաբանության վերաբերյալ, որ այսօր էլ ավանդաբար պատմում են չարդախլվեցիները, ավելի քան 100 տարի առաջ գրվել է. «Գիւղն իւր անունը ստացել է ոմանց ասելով «չարդախ», իսկ ոմանց ասելով՝ պարսից «չհարդադ» բառից... ոմանք ընդունում են այս գիւղում չորս սար գտնուելուն համար, որոնք են՝ Չախր-եօլի, Ղարադաղ, Ղարամ-օղլի և Բարձր խաչ կամ Խաչեար»³⁸²⁴:

Կառուցապատում. գյուղի լայնատարած քաղամասերից հները՝ Խաչի սարն ու Գյունաշը, տարածվում են հարավ-հյուսիս ուղղությամբ հոսող վտակի համապատասխանաբար աջ ու ձախ ափերին, իսկ Նորաշեն քաղը ձգվում է ավելի շատ դեպի հյուսիսարևելք՝ Շամքոր տանող մայրուղու շուրջ: Ավելի քան 3 կմ երկարություն և 1 կմ լայնություն ունեցող Չարդախլուի քաղերը գտնվում են ծովի մակերևույթից 1280-1350 մ բարձրության վրա: Գյուղի գերազանցապես կրկնահարկ քարաշեն առանձնատներից առաջինները սկսել են կառուցվել 1880-ականներին, իսկ մինչ այդ Չարդախլուն հիմնականում կառուցապատված է եղել միահարկ, հողաշեն տներով: Այսպես, 1864 թ. ականատեսը գյուղը նկարագրել է հետևյալ կերպ. «Չարդախլու գյուղը նույնպես մեծ մասամբ կազմված է հյուղակներից, որոնց մեջ ձմռանն ապրում են անասունների հետ միասին...: ...հայկական լավագույն գյուղերից Չարդախլուի կառուցապատման մասին: Չարդախլուն գետնափոր բների անկանոն կույտ է՝ միախառնված հողով կամ կավով և քարերով կառուցված հյուղակների հետ»³⁸²⁵:

Ջրամատակարարում. Չարդախլուն սակավաջուր գյուղ չէ, բայց նրա խիստ ընդարձակման հետևանքով, այնուամենայնիվ, կարիք է զգացվել դեպի գյուղ ուղղել մակ մոտակա աղբյուրների ջրերը: Իրենց սուղ միջոցներով համագյուղացիները այդպիսի մի խնդիր լուծել են 1900 թ. «Գիւղի աղքատ

քաղը ծախսել է մօտ 1500 ռուբլի եւ ջուր է բերել իր համար...»³⁸²⁶:

Բնակչություն. գյուղի բնակչության թվաքանակին վերաբերող տարբեր աղբյուրներից տվյալների ուսումնասիրությունը ցույց է տալիս, որ 1840 թվականից մինչև 1910-ական թվականները Չարդախլուի բնակչությունը (բացառապես հայերից կազմված) հիմնականում շարունակաբար աճել է: Միայն որոշ տարիներին պայմանավորված առանձին երևույթների հետ (համաճարակ, արտագաղթ և այլն), տեղի է ունեցել բնակչության թվաքանակի նվազում: Հայտնի է, օրինակ, որ տարածված ծաղիկ հիվանդությունը գյուղում 1878 թ. խլել է շուրջ 100 երեխայի կյանք. «...երեխաներից մօտ հարիւրը զօհվել են ծաղիկ հիւանդութեանը մէկ ամիս ու կէսվայ ընթացքում»³⁸²⁷:

Գյուղի բնակչության թվաքանակի կրած փոփոխությունների մասին ավելի հստակ պատկերացում է տալիս սույն աղյուսակը.

տարեթիվ	տուն	արական	իգական	միասին
1840 ³⁸²⁸	40	158	136	294
1841 ³⁸²⁹		162	152	314
1842 ³⁸³⁰		160	140	300
1844 ³⁸³¹		206	184	390
1849 ³⁸³²		246	203	449
1851 ³⁸³³	65	240	183	423
1853 ³⁸³⁴		315	281	596
1866 ³⁸³⁵	90			
1872 ³⁸³⁶		548	330	878
1877 ³⁸³⁷		522	326	848
1878 ³⁸³⁸	120	502	306	808
1880 ³⁸³⁹		548	330	878
1881 ³⁸⁴⁰		565	343	908
1882 ³⁸⁴¹		589	360	949
1883 ³⁸⁴²		608	377	985
1884 ³⁸⁴³	120			
1885 ³⁸⁴⁴	118	602	403	1005
1886 ³⁸⁴⁵	202	753	561	1314

3826. «Մշակ», 1900, N 132, էջ 4:

3827. «Մշակ», 1878, N 169, էջ 2:

3828. ՀԱԱ, ֆ. 53, ց. 1, գ. 3800, ք. 7:

3829. Նույն տեղում, գ. 3802, ք. 57-58:

3830. Նույն տեղում, գ. 3805, ք. 84-85:

3831. Նույն տեղում, գ. 3809, ք. 73-74:

3832. Նույն տեղում, գ. 3818, ք. 75-76:

3833. ՀԱԱ, ֆ. 56, ց. 1, գ. 2596, ք. 53:

3834. ՀԱԱ, ֆ. 53, ց. 1, գ. 2743, ք. 102-103:

3835. Նույն տեղում, գ. 3848, ք. 86:

3836. Նույն տեղում, գ. 3872, ք. 63-64:

3837. Նույն տեղում, գ. 3869, ք. 55-56:

3838. Նույն տեղում, գ. 3870, ք. 23-24: Նաև՝ «Մշակ», 1878, N 169, էջ 2:

3839. ՀԱԱ, ֆ. 53, ց. 1, գ. 3872, ք. 31-32:

3840. Նույն տեղում, գ. 3873, ք. 27-28:

3841. Նույն տեղում, գ. 3874, ք. 30:

3842. Նույն տեղում, գ. 3875, ք. 56-57:

3843. «Մեղու Հայաստանի», 1884, N 99, էջ 2:

3844. ՀԱԱ, ֆ. 53, ց. 1, գ. 3877, ք. 30:

3845. «Տվոց...», ց. 88-89. Այլ տեղեկագրի համաձայն՝ ունեցել է 118 տուն («Արձագանք», 1888, N 7, էջ 87):

3823. Լալայան Ե., Գանձակի գաւառ, էջ 327:

3824. Գասպարեան Յովհ., նշվ. հոդվ., էջ 3:

3825. Мевес В., Очерки Елисаветопольского уезда, «Кавказ», 1865, N 44, стр. 239 (բնագրում՝ «Деревня Чардахлы состоит также большею частью из землянок, которых хозяева живут зимою вместе с своим скотом... ..объ устройстве Чардахлы-лучшей изъ армянскихъ деревень. Чардахлы - это беспорядочная куча норъ, перемешанныхъ съ саклями, сложенными изъ земли, или глины и камней»):

1887 ³⁸⁴⁶		685	469	1154
1888 ³⁸⁴⁷		713	487	1200
1889 ³⁸⁴⁸	204	742	501	1243
1890 ³⁸⁴⁹		760	520	1280
1891 ³⁸⁵⁰		757	528	1285
1892 ³⁸⁵¹		779	357	1136
1893 ³⁸⁵²		821	381	1202
1894 ³⁸⁵³		838	405	1243
1897 ³⁸⁵⁴		921	501	1422
1898 ³⁸⁵⁵		946	526	1472
1899 ³⁸⁵⁶		941	521	1462
1900 ³⁸⁵⁷		982	538	1520
1901 ³⁸⁵⁸		1008	569	1577
1902 ³⁸⁵⁹		1025	600	1625
1905 ³⁸⁶⁰		1033	608	1641
1906 ³⁸⁶¹		1056	934	1990
1907 ³⁸⁶²				1101
1908 ³⁸⁶³	200	1299	1111	2410
1909 ³⁸⁶⁴		1135	742	1877
1910 ³⁸⁶⁵		1355	1162	2517
1912 ³⁸⁶⁶		1139	752	1891
1914 ³⁸⁶⁷				2400
1917 ³⁸⁶⁸	331			1841
1976 ³⁸⁶⁹				1526
1985 ³⁸⁷⁰	663			2527

1905-1906 թթ. հայ-թուրքական ընդհարումներ.

Չարդախլուի վրա թուրքերի վճռական գրոհը տեղի է ունենում նոյեմբերի 30-ին, որը հաջողությամբ հետ է սղվում. «...նորից թուրք խուժանը դարձաւ դէպի Չարդախլու: Նոյեմբերի 25-ից սկսած մինչև 30-ը պարբերաբար յետ մղելով և նորանոր թարմացած ուժերով նոր յարձակումներ գործելով,

3846. ՀԱԱ, ֆ. 53, ց. 1, գ. 3880, ք. 74:
 3847. Նույն տեղում, գ. 3882, ք. 131:
 3848. Նույն տեղում, գ. 3884, ք. 227-228: Նաև՝ «Նոր-Դար», 1889, N 197, էջ 3:
 3849. ՀԱԱ, ֆ. 53, ց. 1, գ. 3887, ք. 150:
 3850. Նույն տեղում, գ. 3889, ք. 149: Մեկ այլ տվյալով (**Բարխուտարեանց Մ.**, Արցախ, էջ 321) ունեցել է 200 տուն՝ 1320 բնակիչ (770 ար., 550 իգ.):
 3851. ՀԱԱ, ֆ. 53, ց. 1, գ. 3891, ք. 121:
 3852. Նույն տեղում, գ. 3895, ք. 78-79:
 3853. Նույն տեղում, գ. 3896, ք. 174-175:
 3854. Նույն տեղում, գ. 3899, ք. 147-148:
 3855. Նույն տեղում, գ. 3897, ք. 170:
 3856. Նույն տեղում, գ. 3903, ք. 127-128:
 3857. Նույն տեղում, գ. 3905, ք. 93-94:
 3858. Նույն տեղում, գ. 3906, ք. 99-100:
 3859. Նույն տեղում, գ. 3907, ք. 24-25:
 3860. Նույն տեղում, գ. 3912, ք. 267-268:
 3861. Նույն տեղում, գ. 3915, ք. 24:
 3862. ՀԱԱ, ֆ. 56, ց. 1, գ. 240, ք. 2:
 3863. ՀԱԱ, ֆ. 35, ց. 1, գ. 559, ք. 11: Նաև՝ Ի դեպ, 1908 թ. մեկ այլ վիճակագրական տվյալի համաձայն՝ ունեցել է 2400 բնակիչ («Кавказский календарь на 1910 г.», с. 411).
 3864. ՀԱԱ, Պ56, ց. 18, գ. 764, ք. 118:
 3865. ՀԱԱ, ֆ. 53, ց. 1, գ. 3917, ք. 59-60:
 3866. Նույն տեղում, գ. 3919, ք. 63-64:
 3867. «Кавказский календарь на 1915 г.», с. 205.
 3868. ՀԱԱ, ֆ. 150, ց. 1, գ. 59, ք. 5:
 3869. «ԱՄՀ», հ. 1, էջ 535:
 3870. Ըստ գյուղխորհրդի տվյալների:

նա չը յոզնեց: ...Նոյեմբերի 30-ին տեղի ունեցաւ վճռական յարձակումը և այս անգամ խուժանը յետ փախաւ մեծ կորուստներով: Հայերից սպանեց այդ կռում մի հոգի, բայց լաւ հոգի. դա չարդախլուեցի Շահէնն էր»³⁸⁷¹: Դրանից հետո չարդախլուցիները օգնության են հասնում Բարսում գյուղին, որտեղից միացյալ ուժերով թուրքերին դուրս են շարտում դեկտեմբերի 5-ին³⁸⁷²:

1906 թ. հունվարի 18-ին տեղի է ունենում թուրքերի վերջին հարձակումը: Այդ օրը թշնամին դիրքավորվում է գյուղից 5 կմ հյուսիս-արևելք՝ Մանգյար - թափա կոչվող բլրի վրա, որն իշխող դիրք ուներ շրջապատի նկատմամբ: Հայերը ժամանակին նկատելով դա, հարձակվում են երկու կողմից ու թեև փոքր ուժերով, բայց խիզախ գրոհով թուրքերին ետ են շարտում: Հրացանածգությունը շարունակվում է մինչև երեկոյան ժամը 5-ը, որից հետո թուրքերը, թալանի տեղ իրենց սպանվածներին հավաքելով ու 6 ձի հայերին թողնելով, փախչում են: Յավոք, այդ օրը հայերն էլ են կորուստ ունենում. զոհվում է քաջերից մեկը, վիրավորվում՝ երկուսը³⁸⁷³:

Հայրենական մեծ պատերազմ. չարդախլուցիները որպես մարտունակ և հայրենասեր ռազմիկներ դրսևորվել են նաև այս պատերազմի տարիներին: Հաղթանակի գործում մեծ ավանդ ունեն նաև մարշալներ Հովհաննես Բաղրամյանը և Համազասպ Բաբաջանյանը: Պատերազմի տարիներին գնդեր ու դիվիզիաներ են ղեկավարել նաև գեներալ-մայոր Գուրգեն Մանասյանը, Ալեքսանդր Մարտիրոսյանը, գվարդիայի գնդապետ Սմբատ Դանիելյանը, Հ. Բաբաջանյանի ավագ եղբայր՝ փոխգնդապետ Գուրգեն Բաբաջանյանը: Չարդախլուն պատերազմին տվել է 20 այլ գնդապետ ու փոխգնդապետ, 35 մայոր, 28 կապիտան... 1500 չարդախլուցիներից 350-ը տուն չեն վերադարձել³⁸⁷⁴:

Երախտապարտ համագյուղացիները, ի հիշատակ ռազմի դաշտերում զոհված չարդախլուցիների, գյուղի կենտրոնում կառուցել են հուշարձան-կոթող, իսկ Հովհաննես Բաղրամյանի հայրական տան տեղում՝ Մարտական փառքի թանգարան:

Գյրոց. հայտնի է, որ թեմական տեսչի օգնական Մ. Եպիսկոպոսյանի շնորհիվ Չարդախլուի ծխական արական միդասյա դպրոցը հիմնադրվել է 1878 թ. մարտին³⁸⁷⁵: Սակայն աշակերտների թվա-

3871. **Ա-Դո**, նշվ. աշխ., էջ 353:
 3872. Նույն տեղում, էջ 341:
 3873. «Մշակ», 1906, N 52, 9 մարտի, էջ 1:
 3874. **Դալայան Կ.**, Փառքի հուշարձաններ. այրոմ, Երևան, 1986, էջ 12: Նաև՝ «Չարդախլուն Ռաֆայել Մանասյանի հուշերում», «Գարդմանք», 1996, N 2, էջ 3:
 3875. ՀԱԱ, ֆ. 53, ց. 1, գ. 3850, ք. 178: Նաև՝ «Մերո շայաստանի», 1878, N 25, էջ 3: «Մանկավարժական թերթ», 1878-1879, էջ 14: **Գասպարեան Յովհ.**, Չարդախլուն և նրա պատմությունը, էջ 3: **Խոտոյան Մ.**, նշվ. աշխ., էջ 481:

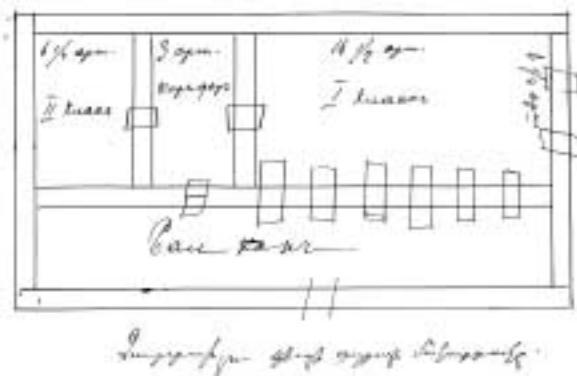
քանակը փոփոխվել է՝ գյուղատնտեսական աշխատանքներում ընդգրկված լինելու պատճառով³⁸⁷⁶:

Հայտնի է նաև, որ սկսած 1884 թ-ից՝ գյուղի դպրոցին, որը հիշվում է Սբ. Սահակյան անվամբ, նվիրաբերվել է գրականություն³⁸⁷⁷:

1886 թ. ականատեսը նշել է, որ «Գիղս ունի և ծխական հոգևոր դպրոց, որոյ շէնքն այժմ անշուք է և ժողովուրդը մտադրութիւն ունի նորը կառուցանել եկեղեցոյ գաւթում»³⁸⁷⁸:

1888 թ. հասարակության միջոցներով (1500 ռ.) գյուղում կառուցվել է դպրոցական շէնքը. «...կայ եկեղեցու մնան մի լաւ շէնք 1888 թուին շինած...»³⁸⁷⁹, որը, սակայն, 1889 թ. դրությամբ դեռևս փոքր-ինչ թերի էր:

Հայտնի է, որ 1890 թ. ապրիլի 8-ին 80 տարեկան հասակում Բաբվում վախճանված ծնունդով չարդախվեցի Մուսայել Շահգեղանյանցի որդին՝ Սկրտիչը, հանձն էր առել ի հիշատակ հոր հայրենի գյուղում կառուցել դպրոցական նոր շէնք՝ դպրոցի գործունեության համար ապահովելով դրամագլխի հաստատուն տոկոսներ այն պայմանով, որ դպրոցն այդուհետև կոչվեր «Շահգեղանյան»³⁸⁸⁰ (թվում է, թե այս ծրագիրը կյանքի չի կոչվել):



ՉԱՐԴԱՆԱԿՈՒ. Ժխական դպրոցի հատակագիծը

1896 թ. նշվել է, որ գյուղում կա «...մի նորաշէն ուսումնարանական շէնք եկեղեցու բակում»³⁸⁸¹:

Առկա տվյալների հիման վրա ստորև ներկայացնում ենք Չարդախլուի ծխական դպրոցի գործունեության ժամանակագրությունը.

3876. «Մեղու Հայաստանի», 1878, N 25, էջ 3:
3877. «Արձագանք», 1884, N 9, էջ 124:
3878. «Արձագանք», 1888, N 7, էջ 87:
3879. Գասպարեան Յովհ., Չարդախլուն և նրա պատմութիւնը, էջ 3:
3880. «Արձագանք», 1890, N 8, էջ 4:
3881. «Նոր-Դար», 1896, N 77, էջ 2:
3882. ՀԱԱ, ֆ. 53, ց. 1, գ. 3850, թ. 178: «Մեղու Հայաստանի», 1878, N 25, էջ 3:

Տարեթիվ	այլ տեղեկ. ուսուցիչ	աշակերտ
1878 ³⁸⁸²	հիմնադրվել է, ուսուցիչն էր բանանցեցի Ստեփանոս Տեր-Միքայելյանը	32
1881 ³⁸⁸³		60
1884 ³⁸⁸⁴	ուսուցիչն էր Ստեփանոս Տեր-Միքայելյանը	
1885/86	կառավարության հրամանով փակվել է	
1886 ³⁸⁸⁵	հոգաբարձության կազմում հաստատվել էին Թանան Մարգարյանը, Մակար քին. Տեր-Ստեփանոսյանը	
1888 ³⁸⁸⁶		41
1890 ³⁸⁸⁷		32
1891 ³⁸⁸⁸		47
1892 ³⁸⁸⁹		41
1892/93 ³⁸⁹⁰	միղասյա	55
1894 ³⁸⁹¹		55
1895 ³⁸⁹²	կրոնուսույցն էր Գևորգ Տեր-Ստեփանոսյան Մանասյանը	
1896 ³⁸⁹³	փակվել է	
1913 ³⁸⁹⁴	ստացվել է դպրոցի վերաբացման թույլտվությունը	

Պետական (ռուսական) դպրոց. 1899 թ. սեպտեմբերի 1-ին բացվել է պետական (արքունի) դպրոց³⁸⁹⁵: Գործել է որպես երկդասյա՝ 5 բաժանմունքով: 1901 թ. ունեցել է 101 աշակերտ (1 աղջիկ)³⁸⁹⁶: Դպրոցում ուսուցչություն էին անում Հովհաննես Մարգարյան Աղայանը, Միխայիլ Ֆետոթրովիչ Լապիկը և Գևորգ Տեր-Ստեփանոսյան Մանասյանը³⁸⁹⁷:

Մինչև խորհրդային կարգերի հաստատումը գյուղի դպրոցը, ըստ էության, ռուսական էր (հայերեն չէին սովորում). «Գյուղի երիտասարդության մեծ մասը զուրկ էր կրթությունից, որովհետև նրա հնգամյա դպրոցում օրենքով սահմանված 120 տեղի համար գրանցված էին միայն վարձովի աշակերտներ: Դասավանդումը դպրոցում տարվում էր ռուսաց լեզվով, բացառությամբ կրոնի»³⁸⁹⁸:

Հայտնի է, որ մահից առաջ (1934) չարդախվեցի Ջահան Մարգարյանը գյուղի դպրոցին է նվիրել 2000 կտոր գրքերից բաղկացած իր գրադարանը³⁸⁹⁹:

3883. Խոդրյան Ս., նշվ. աշխ., էջ 481:
3884. «Արձագանք», 1884, N 9, էջ 124:
3885. «Արարատ», 1886, էջ 469:
3886. Խոդրյան Ս., նշվ. աշխ., էջ 481:
3887. ՀԱԱ, ֆ. 53, ց. 1, գ. 3887, թ. 150:
3888. Նույն տեղում, գ. 3889, թ. 149:
3889. Նույն տեղում, գ. 3891, թ. 121:
3890. ՀԱԱ, ֆ. 56, ց. 15, գ. 11, թ. 10-11:
3891. ՀԱԱ, ֆ. 53, ց. 1, գ. 3896, թ. 34, գ. 3895, թ. 99:
3892. ՀԱԱ, ֆ. Պ461, ց. 1, գ. 12, թ. 72-74:
3893. Խոդրյան Ս., նշվ. աշխ., էջ 481:
3894. «Արարատ», 1913, էջ 302:
3895. ՀԱԱ, ֆ. Պ461, ց. 1, գ. 9, թ. 147-149:
3896. Նույն տեղում:
3897. Նույն տեղում: Նաև՝ գ. 12, թ. 72-74:
3898. Մանասյան Ա., Ուսումնա-դաստիարակչական աշխատանքները Շամխորի շրջանի Չարդախլու գյուղի դպրոցում, Բաքու, 1964, էջ 4:
3899. Մարտիրոսյան Գ., նշվ. հոդվ., էջ 2:

1936 թ. Չարդախլուի դպրոցը տվել է միջնակարգ կրթությանը իր առաջին շրջանավարտները: 1967/68 ուստարում դպրոցում ուսանել է 697, իսկ 1984/85-ին՝ 230 երեխա:

Ստորև ներկայացնում ենք գյուղի դպրոցի շրջանավարտների քիվը 1936-1985 թթ.

ու.տարի	շրջանավարտ
1935/36	28
1936/37	18
1937/38	20
1938/39	12
1939/40	21
1940/41	12
1941/42	22
1942/43	20
1943/44	11
1944/45	10
1945/46	9
1946/47	13
1947/48	10
1948/49	11
1949/50	14
1950/51	14
1951/52	10
1952/53	13
1953/54	27
1954/55	44
1955/56	40
1956/57	53
1957/58	14
1958/59	23
1959/60	12
1960/61	16
1962/63	11
1963/64	21
1964/65	21
1965/66	38
1966/67	19
1967/68	34
1968/69	37
1969/70	26
1970/71	40
1971/72	43
1972/73	41
1973/74	40
1974/75	36
1975/76	54
1976/77	60
1977/78	51
1978/79	62
1979/80	55
1980/81	56
1981/82	35
1982/83	37
1983/84	51
1984/85	37

1985 թ. դրությամբ գյուղում գործում էր մաս 8-ամյա դպրոց, որն ուներ 157 աշակերտ³⁹⁰⁰:

3900. Տվյալները մեզ է տրամադրել 8-ամյա դպրոցի տնօրենը 1985 թ.:

Սր. Աստվածածին եկեղեցի. 1844 թ. գյուղում հիշվում է մի քարաշեն եկեղեցի³⁹⁰¹: Տասնամյակների ընթացքում այդ եկեղեցին, հավանաբար, քայքայվել է և 1870-ական թվականների սկզբին բնակչությունը ձեռնամուխ է եղել նոր և իր չափերով առավել ընդարձակ եկեղեցի կառուցելու գործին: Շինարարությունն իրականացվել է 1871-72 թթ. ընթացքում հասարակության միջոցներով: Աշխատանքներն ավարտվել են 1872 թ. «Գիւղն ունի մի հոյակապ եկեղեցի կառուցած 1872 թ...»³⁹⁰²: Այդ է վկայում մաս եկեղեցու շինարարական վիճագիրը:

Արձանագրության, եկեղեցու մուտքից վեր՝ 6 տող.

Շինեցաւ ս(ուր)ք եկեղեցիս ծախիւք եւ | արդեսմբք Չարդախլու | գեղջ քարեպաշտ ժողովորոց եւ ք(ա)հ(ա)ն(ա)յից, | ի 1872 ամի:

Հրատ. առաջին անգամ:

Նորակառույց եկեղեցին անվանվել է Սր. Աստվածածին³⁹⁰³:

Տարիներ անց մասնույն արձագանքել է. «...ունին երկու ծխատէր քահանայ, մի հոյակապ քարաշեն եկեղեցի 1871 թուին շինած, որի վրայ ծախսել են, ինչպէս հաշուից երևում է, 4.500 թուրքուց աւելի...»³⁹⁰⁴:

Հավանաբար նկատի ունենալով գյուղի բազմամարդությունը՝ 1890 թ. Սկրտիչ Շահգեղանյանցը, ի հիշատակ իր հոր, նախատեսել էր հայրենի գյուղում կառուցել երկրորդ եկեղեցին, սակայն այդ ծրագիրը կյանքի չի կոչվել³⁹⁰⁵:

Ի դարի սկզբին Սր. Աստվածածին եկեղեցին գտնվում էր քայքայված վիճակում և կարոտ էր նորոգության: Գյուղի հասարակությունը 1903 թ. հուլիսի 20-ի համախոսական վճռով դիմել է Գանձակի հոգևոր իշխանություններին՝ նշելով. «...ի նկատի առնելով մեր գիւղական եկեղեցու անշուք և խարխուլ դրութիւնը, մաս մեր նիւթական անապահով և աղքատ վիճակը, որոշեցինք խնդրել Գանձակու հոգևոր Կառավարութեան միջոցով ծայրագոյն Հոգևոր Կառավարութիւնից պատշաճաւոր թոյլտուութիւն եկեղեցական գումարից ծախսելու երկու հազար ռուբլի (2000 ռ.) եկեղեցու տանիքը վերանորոգելու ...և մի նախագաւիթ շինելու համար: Եկեղեցու տանիքի կղմինդրները կոտրտուել են, որով ձիւն և անձրև եղանակներին սաստիկ կաթում է և այժմ եկեղեցուն վտանգ է սպառնում և այժմ կարօտ է շուտափոյթ վերանորոգութեան: Անհրաժեշտ է եկեղեցու ներսը սուաղել և մի նախագաւիթ շինել... Այս բոլորի համար ծախս հաշուած է մօտ 2000 ռ., որից միայն տանիքը վերանորոգելու համար ծախս հա-

3901. ՀԱԱ, ֆ. 53, ց. 1, գ. 3809, ք. 73:

3902. «Նոր-Դար», 1896, N 77, էջ 2:

3903. **Քարխոտարեանց Մ.**, Արցախ, էջ 321:

3904. «Նոր-Դար», 1889, N 197, էջ 3:

3905. «Արձագանք», 1890, N 8, էջ 4:



ՉԱՐԴԱՆՆԼՈՒ. Սբ. Աստվածածին եկեղեցի. տեսքը՝ հյուսիսից, հարավ-արևելքից, արևելքից, հարավային ճակատից բացված մուտքը և շինարարական արձանագրությունը

շուած է 1243 թ. 36 կուպ...»³⁹⁰⁶: Սակայն, ինչպես երևում է 1913 թ. կազմված մի վավերագրից, եկեղեցու վերանորոգման աշխատանքները ձգձգվել են, որի հետևանքով կառույցն ավելի էր խարխուլվել³⁹⁰⁷: 1914 թ. նշվել է, որ «...եկեղեցու տանիքը անհրաժեշտ կարիք ունի շտապ վերանորոգութեան, առանց որոյ կարող է յանկարծակի փուլ գալով վնասներ առաջացնել...»³⁹⁰⁸: Ի վերջո, նույն թվականին Էջմիածնի Մինողը բավարարել է չարխախվեցիների խնդրանքը՝ պատվիրելով «...Գանձակի հոգևոր կառավարութեանը թոյլ տալ Չարդախլու գիղի ծխականներին նորոգել եկեղեցին, ծախսելով

եկեղեցական գումարներից հազար հինգ հարիւր յիսուն ռուբլի ...»³⁹⁰⁹:

Խորհրդային իշխանությունները 1928 թ. եկեղեցին փակել են³⁹¹⁰, օգտագործվել է որպես պահեստ: 1988 թ. դրությամբ միանգամայն կանգուն և անվնաս վիճակում էր:

Ճարտարապետություն. Սբ. Աստվածածին եկեղեցին ուղղանկյուն հատակագծով եռանավ բազիլիկ շինություն է: Երկթեք ծածկի տակ առնված թաղակապ տանիքը ներքուստ պահում են երեք զույգ սյուների և որմնասյուների վրա հենված թաղակիր կամարները: Երեք նավերն արևելքում ավարտվում են՝ կենտրոնականը՝ կիսաշրջան խորանով, եզրա-

3906. ՀԱԱ, ֆ. 53, ց. 1, գ. 1246:

3907. Նույն տեղում, ք. 31:

3908. Նույն տեղում, գ. 3457, ք. 1-4:

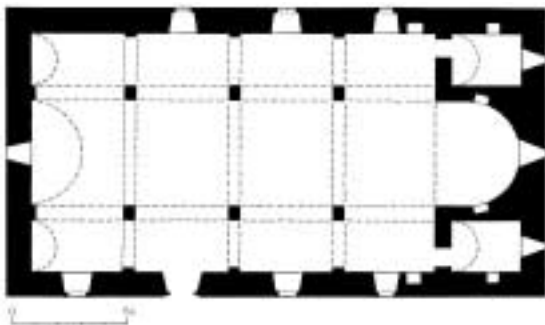
3909. Նույն տեղում: Նաև՝ «Արարատ», 1914, էջ 880:

3910. ՀԱԱ, ֆ. 409, ց. 1, գ. 2658, ք. 12:



ՉԱՐԴԱՍԽԼՈՒ. Խաչքարեր և տապանաքար Սբ. Աստվածածին եկեղեցու բակում տարածված գերեզմանոցում

յինները՝ ուղղանկյուն ավանդատներով: Միակ մուտքը բացված է հարավային ճակատից: Լուսավորությունն իրականացված է արևելյան, արևմրտյան ու հարավային ճակատների երեքական և արևմտյան մեկ, դեպի ներս լայնացող նեղ լուսամուտներով: Իր ավանդական տեղում է մկրտարանի ավազանը: Եկեղեցին կառուցված է անմշակ քարով, կրաշաղախով: Մյուսերն ու որմնասյուները,



ՉԱՐԴԱՍԽԼՈՒ. Սբ. Աստվածածին եկեղեցու հատակագիծը



ՉԱՐԴԱՍԽԼՈՒ. Խաչքար՝ «Խաչի սեռ» ուխտատեղիում

որմնակամարները, մուտքի բարավորն ու անկյունաքարերը սրբատաշ են: Ծածկը կղմինդրապատ է: Արտաքին չափերն են՝ 23,65 x 12,75 մ:

Քահանա. գյուղի ծխատեր քահանաներից 1894-1908 թթ. հիշվում է *Գևորգ Տեր-Ստեփանոսյան Մանասյանցը*: Ավարտել է Թիֆլիսի Ներսիսյան դպրոցը: Քահանա է ձեռնադրվել է 1894 թ. փետրվարի 12-ին: 1895 թ. կրոն է դասավանդել գյուղի եկեղեցական-ծխական դպրոցում, իսկ 1899 թ-ից՝ պետական երկդասյա ուսումնարանում³⁹¹¹: 1908 թ. Գևորգ Տեր-Ստեփանոսյան Մանասյանցի հետ քահանայագործում էր *Մակար Տեր-Ստեփանոսյանցը*³⁹¹²:

«Խաչի սեռ» ուխտատեղի. գյուղից 1,5 կմ հարավ-արևելք՝ Խաչի սեռ լեռան գագաթին (1566,2 մ), գտնվել է մի գերեզմանաքար «Սբ. Գևորգ» կամ «Բարձր խաչ» անվամբ՝ կերտված 1629 թ. «...բարձր Խաչ կամ սուրբ Գևորգ անունով մի երկար քար, խաչով և ուրիշ նկարներով քանդակուած

3911. ՀԱԱ, ֆ. Պ461, ց. 1, գ. 12, ք. 72-74:

3912. Նույն տեղում, գ. 817, ք. 7:

ուխտատեղին, որի վրայ բացի թուականից՝ Ռ-ՀԸ, ուրիշ արձանագրություն չկայ...»³⁹¹³:

Անվանի շարդախվեցիներ. Չարդախլուն հայտնի է որպես հայ գորավարական փառքի օրաններից մեկը: Այդտեղ են ծնվել բժշկական ծառայության գեներալ-մայոր, ռուսական կայսրության ավագ խորհրդական Ջահան Խաչատուրի Մարգարյանը, մարշալներ Հովհաննես Բաղդասյանը, Համազասպ Բաբաջանյանը և շատ գորահրամանատարներ:

Ջահան (Իվան) Մարգարյան (ծնվ. 1844 թ. մայիսի 5-ին-վախճ. 1934). հայրենի գյուղի ծխական դպրոցում նախնական կրթությունը ստանալուց հետո ուսումը շարունակել է Թիֆլիսի ակնվականական գիմնազիայում, ապա Պետերբուրգի բժշկավիրաբուժական կայսերական ակադեմիայում: Մասնակցելով մարտական բազմաթիվ գործողությունների (հատկապես 1877-78 թթ. ռուս-թուրքական պատերազմում)՝ նա մարտական սխրանքների համար պարգևատրվել է ամենաբարձր աստիճանի շքանշաններով: Իր ծառայության ընթացքում, սակայն, չի մոռացել իր ծննդավայրը և շատ բան է արել հայրենի գյուղի բարօրության համար: Հայտնի է, օրինակ, որ Նիկոլայ Բ թագավորի կնոջ կյանքը փրկելուց հետո³⁹¹⁴, որպես երախտագիտության նշան, թագավորը կատարում է բժշկի խնդրանքը. «...Չարդախվեցին հիշում է, թե ինչպես Շամխորի թուրքերը բռնությամբ հափշտակել են գյուղին պատկանող պտղատու հողատարածությունից մոտ հազար հեկտար և խնդրում է թագավորին՝ այդ հողամասերը հետ վերադարձնել գյուղին: Յարի կարգադրությամբ դրանք վերադարձվում են Չարդախլուին և երկար տարիներ կոչվում էին Ջահան բեկի հողեր»³⁹¹⁵: Սովի տարիներին Ջահան Մարգարյանն իր միջոցներով օգնել է համազյուղացիներին՝ նրանց բաժանելով հացահատիկ, վնասատուների դեմ պայքարի միջոցներ և նվիրելով գյուղատնտեսական տեխնիկա³⁹¹⁶:

ՉԱՓԱՐԼԻ

Գտնվում է շրջկենտրոնից 7 կմ հյուսիս-արևելք՝ ծովի մակերևույթից 280-295 մ բարձրության վրա:

3913. **Գասպարեան Յովհաննես.** Չարդախլուն և նրա պատմությունը, էջ 3:

3914. «Չարդախլուն Ռաֆայել Մանասյանի հուշերում», էջ 3:

3915. Այդ մասին հայտնի է նաև հետևյալը. «Նիկոլայ II թագավորի կինը՝ Շուրան ծանր հիվանդացել էր, Մոսկվայի բժիշկները ոչ մի հույս չէին տալիս: Տարեց մի գիմնոսական թագավորին հայտնում է Ջահանբեկ Մարգարյանի մասին: Նրան հրավիրում են պալատ: Մարգարյանը ուղիղ երեք ամիս զբաղվում է հիվանդի բուժմամբ և փրկում նրա կյանքը» («Չարդախլուն Ռաֆայել Մանասյանի հուշերում», էջ 3):

3916. **Նահատակյան Ռ.**, Փառապանծ մարշալների նախապապը, «Հայ աշխարհ», N 5 (23), 1992: Ի դեպ, հայտնի է նաև, որ Ջահան Մարգարյանը Թիֆլիսի մոտ Կոջորում հիմնել է մանկական բուժարան:

Գոյացել է խորհրդային տարիներին: 1986 թ. ունեցել է 1193 բնակիչ³⁹¹⁷:

ՊԼԱՆՔԵՆԴ (ՔԵՉԻԼԻ)

Տեղադրություն. գտնվում է շրջկենտրոնից 9 կմ հյուսիս-արևելք՝ ծովի մակերևույթից 220-300 մ բարձրության վրա:

Պատմություն. ներկայիս գյուղը բաղկացած է եղել իրարից որոշակի հեռավորության վրա գտնվող ձմեռոցներից, որտեղ հանգրվանել են քեչիլի թուրք խաշնարած ցեղերը: ԺԹ դարի վերջերին անցել են նստակեցության: Դարավերջին Քեչիլի կալվածատերերն էին Շամխորսկի Ռուստամ բեկն ու Հասան բեկը³⁹¹⁸:

Խորհրդային տարիներին իրարից 3 կմ հեռավորության վրա գտնվող երկու նույնանուն գյուղերը միավորվել են և վերանվանվել Պլանքենդ: Այն միավորված էր Լյազգիլյար գյուղական խորհրդի հետ:

Բնակչություն. քեչիլի թափառական խաշնարած հասարակության (հետագայում՝ գյուղի) բնակչության թվաքանակի վերաբերյալ վիճակագրական առկա տվյալների համադրումը ներկայացնում է հետևյալ պատկերը.

տարեթիվ	տուն	արական	իգական	միասին
1804 ³⁹¹⁹	45	82	79	161
1886 ³⁹²⁰	222	569	382	951
1914 ³⁹²¹				1545
1982 ³⁹²²				1698

Կուրուլուխ գյուղատեղի. գտնվում էր Պլանքենդ գյուղից 6 կմ հյուսիս՝ Կուր գետի աջ ափին:

Խաշնարած թուրքերը նստակեցության են անցել և գյուղ հիմնել ԺԹ դարավերջին: Նրանց թվաքանակը վկայված է հետևյալ չափով.

տարեթիվ	տուն	արական	իգական	միասին
1886 ³⁹²³	54	124	101	225
1914 ³⁹²⁴				308

Ապաբնակեցվել է խորհրդային տարիներին:

ՊՐԱՎԴԱ (ԱԼԱԲԱՇԼԻ)

Գտնվում է շրջկենտրոնից 17 կմ արևելք՝ ծովի մակերևույթից 240-255 մ բարձրության վրա:

Հայտնի է, որ դեռևս 1864 թ. Ալաբաշլի գյուղի խաշնարած թուրք ցեղերը նստակյաց չէին³⁹²⁵ և «գյուղը»՝ որպես այդպիսին, գոյություն ուներ ձմեռային ամիսներին:

3917. «ԱՄՀ», հ. 10, էջ 305:

3918. ՀԱԱ, ֆ. 93, ց. 1, գ. 388, թ. 13:

3919. «Акты...», т. 2, с. 596.

3920. «Свод...», с. 82-83.

3921. «Кавказский календарь на 1915 г.», с. 140.

3922. «ԱՄՀ», հ. 7, էջ 553:

3923. «Свод...», с. 82-83.

3924. «Кавказский календарь на 1915 г.», с. 148.

3925. **Мевес В.**, Очерки Елисаветопольского уезда, «Кавказ», 1865, N 48, с. 258.

1886 թ. Ալաբաշլիի թուրք խաշնարած հասարակությունը բաղկացած էր 101 տնից (437 ար., 315 իգ.)³⁹²⁶: Նույն թվականին Ալաբաշլիի հետ միավորված էին Կադիլի և Մյուլբադարլի գյուղերը:

ՋԱԳԻՐ

Տեղադրություն. գտնվում է շրջկենտրոնից 16 կմ հարավ-արևմուտք՝ ծովի մակերևույթից 1300-1420 մ բարձրության վրա:

Պատմություն. հիմնադրման ժամանակը հայտնի չէ, սակայն տարածքում պահպանված հուշարձանները (բրոնզեդարյան ամրոց և այլն) վկայում են, որ մարդն այստեղ ապրել է վաղնջական ժամանակներից:

Գավառափոխություն. անլուր հալածանքների, դպրոց, քահանա չունենալու, հոգևոր կարիքներն անկատար մնալու, նաև հոգևորականների անտարբեր ու անհոգի վերաբերմունքի պատճառով ջագիրցիների շրջանում ի հայտ էր եկել հավատափոխության ձգտում: Հուսահատված նրանք կամավոր դիմում են հղել Վրաստանի էկզարխին՝ վրաց ուղղափառ եկեղեցում վերամկրտվելու ցանկությամբ: Այդ ցավալի փաստի մասին 1913 թ. հուլիսի 22-ին Գանձակի եկեղեցական փոխանորդն իրազեկել էր Ամենայն հայոց Գևորգ Ե կաթողիկոսին³⁹²⁷:

Բնակչություն. հայտնի է, որ ԺԹ դարի սկզբին «...20-25 տան չափ, փոխադրուել են այստեղ Գիւլամբար գիւղից...»³⁹²⁸:

Ջագիրցի ազգատոհմների պատմությունն ուսումնասիրելու առումով ուշագրավ է 1839 թ. գյուղի 14 ընտանիքներից բաղկացած 56 շնչի անվանական ցուցակը.

«1. Սարգիս Գրիգորեան, կին տրա՝ Գիւլի, որդեգիրն՝ Արզունան, կինն՝ Սանդուխտ, դուստր՝ Փարի:

2. Անանիայ Սահակեան, եղբայրն՝ Գրիգոր, մայր սոցա՝ Վարդի, հորեղբորդի՝ Դամբար:

3. Գաբրիէլ Սարգսյան, կինն՝ Եղիաբէթ, ուստր՝ Ղևոնդ, դուստր՝ Մարիամ:

4. Առաքել Պետրոսեան, կին տրա՝ Անայի, ուստրը՝ Յարուբիւն և Պօղոս:

5. Կիրակոս Սարգսեան, կինն՝ Ջաւահիր, ուստր՝ Ստեփան, դուստր՝ Մանուշակ:

6. Յովակիմ Գանիէլեան. կինն՝ Գօզալ, ուստր՝ Գէորգ:

7. Դուկաս Խաչատուրեան, կինն՝ Մարիամ, եղբայրն՝ Մնացական, կինն՝ Ղունաշ, մայրն՝ Հիրզադայ:

8. Մաթնո Բաղիով, կինն՝ Եղսում, եղբորդի՝ Հայրապետ:

9. Ծատուր Օհանեան, կինն՝ Ազիգ, ուստր՝ Օհան, կինն՝ Հռոնն, դուստր՝ Մարիամ:

10. Գրիգոր Կիրակոսեան, կինն՝ Խաթուն, եղբորդիին՝ Յարութիւն:

11. Յարութիւն Բոազեանց. կինն՝ Շահգիւլ, եղբայրն՝ Պապի, կինն՝ Սաբէտ:

12. Աբրահամ Խաչատուրեան, կինն՝ Աննայ, ուստր՝ Դաւիթ:

13. Աւետ Ծատուրեան. կինն՝ Վառի, ուստր՝ Յովսէփ, եղբայրն՝ Գրիգոր, կինն՝ Մարգարիտ, ուստր՝ Գէորգ:

14. Վիրապ Սկրտչեան. անհարազատ որդիք՝ Միրզայ և Անմանն»³⁹²⁹:

Ջագիրի բնակչության թվաքանակին վերաբերող վիճակագրական տվյալների համադրումը ներկայացնում է հետևյալ պատկերը.

տարեթիվ	տուն	արական	իգական	միասին
1845 ³⁹³⁰		142	122	264
1847 ³⁹³¹		146	109	255
1849 ³⁹³²		152	141	293
1852 ³⁹³³		101	90	191
1861 ³⁹³⁴	28			
1866 ³⁹³⁵	68	284	223	507
1872 ³⁹³⁶		321	274	595
1874 ³⁹³⁷				477
1875 ³⁹³⁸				495
1876 ³⁹³⁹				511
1877 ³⁹⁴⁰		324	264	588
1878 ³⁹⁴¹		322	268	590
1880 ³⁹⁴²		321	274	595
1881 ³⁹⁴³		332	279	611
1882 ³⁹⁴⁴		336	285	621
1883 ³⁹⁴⁵		352	303	655
1885 ³⁹⁴⁶	73	351	395	746
1886 ³⁹⁴⁷	75			
1887 ³⁹⁴⁸		387	402	789
1888 ³⁹⁴⁹		386	402	788
1889 ³⁹⁵⁰		326	426	752
1890 ³⁹⁵¹		336	431	767
1891 ³⁹⁵²		349	444	793
1892 ³⁹⁵³		362	462	824
1893 ³⁹⁵⁴		369	477	846
1894 ³⁹⁵⁵		388	495	883

3929. ՀԱԱ, ֆ. 53, ց. 1, գ. 3800, ք. 28:

3930. Նույն տեղում, գ. 3811, ք. 5-6:

3931. Նույն տեղում, գ. 3814, ք. 97-98:

3932. Նույն տեղում, գ. 3818, ք. 97-98:

3933. Նույն տեղում, գ. 3819, ք.106-107:

3934. Նույն տեղում, գ. 3835, ք. 148-149: Նաև՝ ֆ. 56, ց. 1, գ. 4254, ք. 11:

3935. ՀԱԱ, ֆ. 53, ց. 1, գ. 3848, ք. 57:

3936. Նույն տեղում, գ. 3872, ք. 62-63: Ի դեպ, վիճակագրական մեկ այլ տվյալով՝ ունեցել է 435 բնակիչ (նույն տեղում, գ. 3859, ք. 161-162):

3937. Նույն տեղում, գ. 3864, ք. 41-42:

3938. Նույն տեղում, գ. 3866, ք. 45-46:

3939. Նույն տեղում, գ. 3868, ք. 57-58:

3940. Նույն տեղում, գ. 3869, ք. 54-55:

3941. Նույն տեղում, գ. 3870, ք. 22-23:

3942. Նույն տեղում, գ. 3872, ք. 30-31:

3943. Նույն տեղում, գ. 3873, ք. 27-28:

3944. Նույն տեղում, գ. 3874, ք. 30:

3945. Նույն տեղում, գ. 3875, ք. 56-57:

3946. Նույն տեղում, գ. 3877, ք. 30: Տես նաև «Արձագանք», 1885, N 4, էջ 51:

3947. «Свод...», с. 76-77. Նաև՝ «Արձագանք», 1886, N 21, էջ 308:

3948. ՀԱԱ, ֆ. 53, ց. 1, գ. 3880, ք. 74:

3949. Նույն տեղում, գ. 3882, ք. 131:

3950. Նույն տեղում, գ. 3884, ք. 228-229:

3951. Նույն տեղում, գ. 3887, ք. 150:

3952. Նույն տեղում, գ. 3889, ք. 149:

3953. Նույն տեղում, գ. 3891, ք. 121:

3954. Նույն տեղում, գ. 3895, ք. 78-79:

3955. Նույն տեղում, գ. 3896, ք. 174-175:

3926. «Свод...», с. 76-77.

3927. ՀԱԱ, ֆ. Պ 57, ց. 2, գ. 2139, ք. 2-3:

3928. «Արձագանք», 1886, N 21, էջ 308: Տես նաև՝ **Ջալալեանց Ս.**, նշվ. աշխ., հ. Ա, էջ 162:



ՋԱԳԻՐ. գյուղի տեսքը

1897 ³⁹⁵⁶	388	544	932
1898 ³⁹⁵⁷	401	529	930
1899 ³⁹⁵⁸	408	534	942
1900 ³⁹⁵⁹	423	452	875
1901 ³⁹⁶⁰	417	471	888
1902 ³⁹⁶¹	425	484	909
1905 ³⁹⁶²	432	487	919
1906 ³⁹⁶³	489	532	1021
1907 ³⁹⁶⁴			1232
1908 ³⁹⁶⁵	160	740	657
1909 ³⁹⁶⁶		463	491
1910 ³⁹⁶⁷		765	676
1912 ³⁹⁶⁸		468	496
1914 ³⁹⁶⁹			964
1917 ³⁹⁷⁰	140		1600
1977 ³⁹⁷¹			1360
1985 ³⁹⁷²			989
			786

1988 թ. գյուղի 700 բնակիչները հարկադրաբար լքել են գյուղը և բնակություն հաստատել ՀՀ Գեղարքունիքի մարզի Շիշկայա (Վարդենիսի շրջ.) գյուղում:

3956. Նույն տեղում, գ. 3899, ք. 147-148:
 3957. Նույն տեղում, գ. 3897, ք. 169:
 3958. Նույն տեղում, գ. 3903, ք. 128-129:
 3959. Նույն տեղում, գ. 3905, ք. 93-94:
 3960. Նույն տեղում, գ. 3906, ք. 99-100:
 3961. Նույն տեղում, գ. 3907, ք. 23-24:
 3962. Նույն տեղում, գ. 3912, ք. 266-267:
 3963. Նույն տեղում, գ. 3915, ք. 24:
 3964. ՀԱԱ, ֆ. 56, ց. 1, գ. 240, ք. 2:
 3965. ՀԱԱ, ֆ. 35, ց. 1, գ. 559, ք. 11: Տե՛ս նաև՝ “Кавказский календарь”, 1910, с. 240.
 3966. ՀԱԱ, Պ56, ց. 18, գ. 764, ք. 117:
 3967. ՀԱԱ, ֆ. 53, ց.1, գ. 3917, ք. 59-60:
 3968. ՀԱԱ, ֆ. 53, ց.1, գ. 3919, ք. 62-63:
 3969. “Кавказский календарь на 1915 г.”, с. 118.
 3970. **Ավետիսյան Մ. Մ.**, նշվ. հոդվ., էջ 167:
 3971. **Կարապետյան Ս.**, Հայաստանի բնակավայրեր Աղբրեջանում, էջ 4:
 3972. Ըստ գյուղխորհրդի տվյալների:

1905-1906 թթ. հայ-թուրքական ընդհարումներ.
 1905 թ. նոյեմբերին 27-ին Բաղայի ավերումից և թուրքերի հարձակումներից երկյուղած ջագիրցիները լքում են գյուղը և ապաստանում Բարսում ու Գառնակեր գյուղերում³⁹⁷³:

Գպրոց. 1985 թ. գյուղում գործում էր 8-ամյա դպրոց՝ 120 աշակերտով:

Սր. Աստվածածին եկեղեցի. ըստ ճարտարապետական-նճական առանձնահատկությունների՝ ԺԷ-ԺԸ դարերի կառույց է: ԺԹ դարում ենթարկվել է նորոգման (լայնացվել են հարավային ճակատից բացված լուսամուտները): Մեր երկրորդ այցելության ժամանակ՝ 1985 թ., եկեղեցու թաղն ամբողջությամբ փլվել էր:

Արխիվային վավերագրերում եկեղեցին վկայված է 1840-ական թվականներից³⁹⁷⁴: Նախապես կոչվել է Սր. Գևորգ³⁹⁷⁵, ապա վերակառուցումից հետո օծվել որպես Սր. Աստվածածին (1885-ից ստույգ հայտնի է այս անվամբ)³⁹⁷⁶:

Եկեղեցին 21,5 x 11,6 մ արտաքին չափերով, փայտածածկ բազիլիկ շինություն է: Խորանի երկու կողմերում կան ուղղանկյունաձև հատակագծով թաղակապ մեկական ավանդատներ: Լուսավորությունն իրականացվել է արևելյան, արևմտյան և հարավային ճակատներից բացված, դեպի ներս լայնացող 7 լուսամուտներով (3-ական արևելքից և հարավից, 1-ը՝ արևմուտքից): Մուտքերը երկուսն են՝ արևմուտքից և հարավից: Կառուցվել է անմշակ քարով, կրաշաղախով: Պատերի մեջ ազուցված են շուրջ երեք տասնյակ գեղաբանդակ արձանագիր խաչքարեր, որոնք ներկայացնում ենք ստորև.

3973. **Քաջերունի**, Բաղա գիւղի տեղումը, էջ 733:
 3974. ՀԱԱ, ֆ. 53, ց. 1, գ. 3818, ք. 97-98, գ. 3819, ք. 106, գ. 3836, ք. 58:
 3975. Նույն տեղում, գ. 3835, ք. 148-149:
 3976. Նույն տեղում, գ. 3877, ք. 29:



ՋԱԳԻՐ. Սբ. Աստվածածին եկեղեցու տեսքն արևմուտքից, սեղանի կառուցման արձանագրությունը խորանի մեջ (1655 թ.), խորանից բացված լուսամուտը և խաչքար արևմտյան ճակատում (1452 թ.)



ՋԱԳԻՐ. Սբ. Աստվածածին եկեղեցու հատակագիծը

Խաչքար. ագուցված եկեղեցու ներսում՝ հյուսիսարևելյան ավանդատան արևմտյան պատին, ստորին մասում՝ 4 սող.

Ես Սիմառոն կանկնեցի | զխաչս եղբարն իմ Ուսեփին, | հար իմ Ոհանէսին, մար իմ(ո)յ | Նազխարունին, թվ(ին) ՉԻԳ (1275):

Հրատ. **Կարապետյան Ս.**, Հյուսիսային Արցախի պատմական հուշարձանները, էջ 6:

Խաչքար. ագուցված եկեղեցու արևմտյան ճակատում, որպես մուտքի աջակողմյան անկյունաքար, հիմնախաչի ստորին թևի երկու կողմերում՝

ԹՎ(ին) ՋԱ (1452):

Հրատ. «Արձագանք», 1886, N 21, էջ 308: Նաև՝ **Կարապետյան Ս.**, Հյուսիսային Արցախի պատմական հուշարձանները, էջ 6:

Խաչքար. ագուցված եկեղեցու հարավային ավանդատան լուսամուտի մեջ.

... կան(գ)նե[ցի խաչս] թվ(ին) :ՌԹ: (1560):

Հրատ. **Կարապետյան Ս.**, Հյուսիսային Արցախի պատմական հուշարձանները, էջ 6:

Խաչքար. ագուցված նախորդին կից, քիվին.

Ս(ուր)ք խ(ա)չս ք(արեխաւ)ս Խաչիկին: Թ(վ): ՌԿԸ (1619):

Հրատ. **Կարապետյան Ս.**, Հյուսիսային Արցախի պատմական հուշարձանները, էջ 6:

Խաչքար. ագուցված եկեղեցու հյուսիսային ավանդատան լուսամուտի մեջ, վերնամասում՝ 2 սող.

Ս(ուր)ք խաչս Շահնազարին, | թվ(ին) ՌՀԵ (1626):

Հրատ. **Կարապետյան Ս.**, Հյուսիսային Արցախի պատմական հուշարձանները, էջ 6:



ՋԱԳԻՐ. Խաչքարեր ազուցված Սբ. Աստվածածին եկեղեցու որմերում

Խաչքար. տեղադրված եկեղեցու խորանի հարավային խորշում, վերնամասում՝ 2 տող.

[Խա]չս Փարիխանին է, | թվ(ին) Ռ-ՀԵ (1626):
Հրատ. Կարապետյան Ս., Հյուսիսային Արցախի պատմական հուշարձանները, «Լրագիր», 1995, N 38, մարտի 22, էջ 6:

Խաչքար. տեղադրված խորանի հյուսիսային խորշում.

Թվ(ին) Ռ-ՀԵ (1626):

Հրատ. Կարապետյան Ս., Հյուսիսային Արցախի պատմական հուշարձանները, էջ 6:



ՋԱԳԻՐ. Կոթող գյուղի գերեզմանոցի հին մասում

Խաչքար. տեղադրված եկեղեցու հյուսիսային ավանդատան խորշում.

...դիսի հ(ն)գ(ն)յն, | թվ(ին) Ռ-ՀԵ (1626):

Հրատ. առաջին անգամ:

Խաչքար. տեղադրված եկեղեցու հյուսիսային ավանդատան խորշում.

...ինին, թվ(ին) Ռ-ՀԵ (1626):

Հրատ. առաջին անգամ:

Խաչքար. ագուցված խորանի լուսամուտին՝ 2 տող.

Ս(ուր)ք խ(ա)չս պ(ա)ր(ն)ն..., | թվ(ին) Ռ-ՀԶ (1627):

Հրատ. **Կարապետյան Ս.**, Հյուսիսային Արցախի պատմական հուշարձանները, էջ 6:

Խաչքար. ագուցված հյուսիսային ավանդատան լուսամուտի մեջ, քիվին՝ անավարտ 2 տող.

Ս(ուր)ք խ(ա)չս, | թվ(ին) Ռ-ՉԴ (1635):

Հրատ. առաջին անգամ:

Խաչքար. ագուցված խորանի հարավային մասում, քիվին մնացել է մասամբ վնասված հիշատակագրություն.

Ս(ուր)ք խ(ա)չս ...զանին, | թվ(ին) Ռ-ՉԴ (1635):

Հրատ. առաջին անգամ:

Արձանագրություն. խորանի հյուսիսային մասում, սրբատաշ անկյունաքարին 6 տող.

Ս(ուր)ք սեղանս յիշատակ է Ղազար | ք(ա)հ(ա)ն(ա)յին, որք պա/տարագեք յիշե/ցեք յաղօթս, | թվ(ին) Ռ-ՃԴ (1655):

Հրատ. **Կարապետյան Ս.**, Հյուսիսային Արցախի պատմական հուշարձանները, «Լրագիր», 1995, N 38, մարտի 22, էջ 6:

Ծանոթ. փաստում է եկեղեցու գոյությունը 1655 թ.:

Խաչքար. ագուցված եկեղեցու մկրտության ավազանում, վերնամասում և ելուտի մոտ՝ կիսաեղծ 3 տող.

[Խաչս] Փարին ... | Ռ-ինին, | թվ(ին) Ռ-ՃԴ (1655):

Հրատ. առաջին անգամ:



ՋԱԳԻՐ. Կիրառական-ազգագրական իրեր

Խորանի հարավային խորշում ագուցված խաչքարի երեսին, անճամուռը՝ քերի.

Ս(ուր)ք խ(ա)չս փ(ր)կ(ո)ւք(իւն) .../ ք(վի)ս ՌՄԾ (1760):

Հրատ. առաջին անգամ:

Խաչքար. ագուցված հյուսիսային ավանդատան արևելյան պատին, լուսամտի մոտ (ներքուստ), քիվին՝ կիսաեղծ 1 տող.

[Ս(ուր)ք խա]չս քա(րէ)խ(աւս) [է] ... Պաղ[իւն]:

Հրատ. առաջին անգամ:

Ծանոթ. ժամանակը՝ ԺԷ դ.:

Խաչքար. ագուցված խորանի հարավային խորշում, քիվին.

Խաչս Աալին ե...:

Հրատ. առաջին անգամ:

Ծանոթ. ժամանակը՝ ԺԷ դ.:

Խաչքար. ագուցված խորանի հարավային մասում, ունի անավարտ հիշատակագրություն.

Ս(ուր)ք խաչս:

Հրատ. առաջին անգամ:

Ծանոթ. ժամանակը՝ ԺԷ դ.:

Խաչքար. ագուցված եկեղեցու հարավային ավանդատան հյուսիսային խորշում.

[Սուրք] խ(ա)չ(ս) ք(արէ)խ(աւ)ս Նէքս(էս)ին:

Հրատ. առաջին անգամ:

Ծանոթ. ժամանակը՝ ԺԷ դ.:

Խաչքար. ագուցված եկեղեցու հարավային ավանդատան լուսամտի մեջ.

Ս(ուր)ք խաչս Գիւքանին:

Հրատ. առաջին անգամ:

Ծանոթ. ժամանակը՝ ԺԷ դ.:

Խաչքար. ագուցված նույն տեղում, նախորդին հանդիպակաց.

Ս(ուր)ք խաչս Խ(ե)չում/ին է:

Հրատ. առաջին անգամ:

Ծանոթ. ժամանակը՝ ԺԷ դ.:

Խաչքար. ագուցված հարավային ավանդատան հարավային խորշում, քիվին՝ մասամբ եղծված 1 տող.

Ս(ուր)ք խ(ա)չս Տ... նին, Մա[ր]եան[իւն]:

Հրատ. առաջին անգամ:

Ծանոթ. ժամանակը՝ ԺԷ դ.:

Խաչքար. ագուցված եկեղեցու ներսում, խորանի արևելյան պատին, լուսամտի մոտ, քիվին՝ 1 տող.

Ս(ուր)ք խ(ա)չս Բ(ե)շք(ա)ն(ին), Ս(ա)ռ(ե)կ(ին) է:

Հրատ. առաջին անգամ:

Ծանոթ. ժամանակը՝ ԺԷ դ.:

Խաչքար. ագուցված եկեղեցու խորանից հարավ, ավանդատան արևմտյան պատին.

[Սուրք խաչս] քարէխ(աւ)ս է Խաթունին:

Հրատ. առաջին անգամ:

Ծանոթ. ժամանակը՝ ԺԷ դ.:

Խաչքար. ագուցված խորանի լուսամտի մեջ.

[Սուրք խա]չս Դաս...[իւն], Ծ...:

Հրատ. առաջին անգամ:

Ծանոթ. ժամանակը՝ ԺԷ դ.:

Խաչքար. ագուցված եկեղեցու խորանի լուսամտի մոտ.

Ս(ուր)ք խաչս Խ(ա)ն(ու)մին եւ Չ(ա)խ(ա)նին:

Հրատ. առաջին անգամ:

Ծանոթ. ժամանակը՝ ԺԷ դ.:

Խաչքար. ագուցված նախորդին կից.

Ս(ուր)ք խ(ա)չս ք(ար)էխ(ա)ս Ավանեսի(ն):

Հրատ. առաջին անգամ:

Ծանոթ. ժամանակը ԺԷ դար:

Իշխանությունների կողմից Սք. Աստվածածին եկեղեցին փակվել է 1928 թ.³⁹⁷⁷:

Քահանա. 1832-1861 թթ. հիշվում է *Միմոն քահանա Տեր-Եղիազարյանցը*, որը հովվում էր նաև Գառնակեր գյուղին³⁹⁷⁸:

1908 թ. գյուղին հովվում էր *Հովհաննես քահանա Տեր-Եղիազարյանցը*³⁹⁷⁹:

Գերեզմանոց. հին և նոր գերեզմանոցներն իրար են ձուլված. տարածվում են գյուղի հյուսիսային եզրին: Հին թաղումների հատվածում պահպանվել է 1593 թ. կերտված արձանագիր մի կոթող (220 x 48 x 35 սմ), որի արևմտահայաց երեսին պատկերված են փորածո պարզ խաչեր, իսկ արևելահայաց և հյուսիսահայաց նիստերին փորագրված է.

Արևելահայաց նիստին.

Ես պ(ա)րոն Ղորխմազս, Բշիկպաթս կ(ա)նկ(նե)ցլի... խ(ա)չս հա(ւ)րն եւ մոլրն մ(ե)րոյ:

Հյուսիսահայաց նիստին.

Ս(ուր)ք խ(ա)չս ք(ա)րէխաս | Միրզայ աղին, / քվ(ին) Ռեւթ (1593):

Հրատ. **Կարապետյան Ս.**, Հյուսիսային Արցախի պատմական հուշարձանները, էջ 6:

Աղբյուր. գյուղամիջում գործում է 1900 թ. կառուցված աղբյուրը: Ունի հետևյալ վիմագիրը.

Աղբյուր.

Հիշատակ: (Կ)արաքեղ եւ որդի Գրիգոր Բաղի-եանց, / 1900 ամի:

Հրատ. **Կարապետյան Ս.**, Հյուսիսային Արցախի պատմական հուշարձանները, էջ 6:

Ջագիր գյուղի տարածքում պահպանվել են մի քանի ուխտատեղիներ:

ՍԱԲԻՐՔԵՆԴ

Գտնվում է շրջկենտրոնից 12 կմ հյուսիս-արևմուտք՝ Աղստաֆա-Գանձակ երկաթգծի աջ եզրին՝ ծովի մակերևույթից 335-360 մ բարձրության վրա:

Չուտ թրքաբնակ գյուղը գոյացել է խորհրդային տարիներին: 1983 թ. ունեցել է 2992 բնակիչ³⁹⁸⁰:

ՍԱԼԵՐ

Գտնվում է շրջկենտրոնից 18 կմ հարավ՝ ծովի մակերևույթից 1450-1480 մ բարձրության վրա:

1918 թ. հիմնադրել են Բարսումից փոխադրված հայերը (50 ընտանիք):

3977. ՀԱԱ, ֆ. 409, ց. 1, գ. 2658, ք. 12:

3978. Նույն տեղում, գ. 3833, ք. 134-135, գ. 3835, ք. 148-149:

3979. ՀԱԱ, ֆ. 53, ց. 1, գ. 817, ք. 7:

3980. «ԱՍՀ», հ. 8, էջ 244:

1983 թ. ունեցել է 94 բնակիչ³⁹⁸¹, իսկ 1980-ական թվականների վերջին ունեցել է 70 տուն հայ բնակչություն և ութամյա դպրոց՝ սակավաթիվ աշակերտներով: Բնակիչները բռնագաղթվել են 1988-1989 թթ.:

ՍԱՍԵԴ ՎՈՒՐՂՈՒՆ (ԹԱԶՆԱԼԻ)

Տեղադրություն. գտնվում է շրջկենտրոնից 18 կմ հյուսիս-արևելք՝ Շամքոր գետի աջ կողմում՝ ծովի մակերևույթից 150-170 մ բարձրության վրա:

Ներկայիս գյուղը հիմնել են ԺԹ դարավերջին նստակեցության անցած խաչնարած թուրք ցեղերը:

Թարս-Դալլյար գյուղատեղի. գտնվում է Կուր գետի աջ ափին՝ Սամեդ-Վուրդուն գյուղից 2 կմ հյուսիս-արևելք:

Գյուղը գոյացրել են ԺԹ դարավերջին նստակեցության անցած խաչնարած թուրք ցեղերը: Բնակչության թվաքանակի վերաբերյալ վիճակագրական առկա տվյալների համադրումը ներկայացնում է հետևյալ պատկերը.

տարեթիվ	տուն	արական	իգական	միասին
1886 ³⁹⁸²	65	140	98	238
1914 ³⁹⁸³				287

Ապաբնակեցվել է խորհրդային տարիներին:

ՍՊԻՏԱԿՇԵՆ (ՑԻՐԱԼՈՎԿԱ)

Գտնվում է շրջկենտրոնից 13 կմ հարավ՝ ծովի մակերևույթից 1280-1350 մ բարձրության վրա:

1918 թ. գյուղը հիմնադրել են Ջագիրից փոխադրված հայերը:

ՍՈՍՈՈՒՏ

Բնակավայրի ճշգրիտ տեղադրությունն անհայտ է: Որպես գրչօջախ՝ այն հիշվում է 1656 թ., երբ Ավետիս քահանան տեղում ստեղծել էր մի ձեռագիր «Մաշտոց» և հիշատակարանում նշել. «...ի յերկիրս Շամքոռայ, ի գեօղս որ կոչի Սըռտուտ...»³⁹⁸⁴:

ՏԻԿ-ԽՈՒՂՈՒՑ (ԽՈՒՂՈՒՑ)

Գտնվում է շրջկենտրոնից 16 կմ հյուսիս-արևելք՝ Կուր գետի ձախ ափից 1 կմ հեռավորության վրա՝ ծովի մակերևույթից 175 մ բարձրության վրա:

Թրքաբնակ աննշան գյուղակ է՝ հիմնված Ի դարի սկզբներին:

ՔԱՍԱՆԴԱՐ

Տեղադրություն. գտնվում է շրջկենտրոնից 25 կմ արևմուտք՝ ծովի մակերևույթից 1200-1320 մ բարձրության վրա:

3981. Նույն տեղում, էջ 271:

3982. “Свод...”, с. 78-79.

3983. “Кавказский календарь на 1915 г.”, с. 186.

3984. «ԺԷԳ», էջ 740:



ՔԱՍԱՆԴԱՐ. Խաչքարի բեկոր (ԺԲ դ.) և Խաչքար (1672 թ.)

Պատմություն. պահպանված հուշարձանները փաստում են, որ Քամանդարն առնվազն միջնադարում արդեն գոյություն է ունեցել: Պատմական անունը մոռացության է մատնվել:

Ամենայն հավանականությամբ, երկրամասի մյուս գյուղերի նման Քամանդարը ևս հայաթափ է եղել 1770-ական թվականներին: Բնակիչները փոխադրվել ու հաստատվել են Շուլավերում. «Ինչպես երևում է *Քամանդարը*, որի ժողովրդի կտորը ապրում է *Շուլավերում*, մեծ գեղ է եղել, մի քանի շինատեղի ու հանգստարանի միատեղ այժմեան լղարակցիք (այսինքն բաղեցիք) կոչում են *Քամանդար*»³⁹⁸⁵: Ի դեպ, քամանդարցիների նոր հանգրվան Մեծ Շուլավերի (այժմ՝ Շահունյան ա-

վանը Վրաստանի Մառնեուլի շրջանում) գերեզմանոցում պահպանվել է ծնունդով քամանդարցի մի հանգուցյալի տապանաքար.

Տապանաքար. գերեզմանոցում, ուղղանկյունաձև, չափերը՝ 147 x 73 x 25սմ, արձանագիրը՝ 10 տող.

Այս է տապան Գրիգորի, որ է որդի Յարութին, / մայրն սորա Սամաի եւ / եղպայր Ըստեփանի կամ / Յակօբի, սա է կեղծէն / **Քամանդարի**, քվ(ի)ն ՌՄԽԷ (1798) / հրնթերցողքդ որ հան/տալի մէկ պէրան Ա(ստուա)ծ որդ/րմի ասի, Ա(ստուա)ծ ծնողա/ց որդրմի: Հրատ. առաջին անգամ:

Ի դարի սկզբին Քամանդար գյուղատեղին վերստին շենացրել են ծագումով Չարդախլու գյուղից փոխադրված 30 տուն բաղացիները³⁹⁸⁶:

Գյուղապատկան հողեր. 1906/1907 թթ. գյուղ այցելված ականատեսը նշել է, որ Քամանդարն «...ունի իւր շուրջը լայնանիստ վարելահողեր-վարդապետի հողեր-այժմ պետական, իսկ երբեմն աւանդաբար Խորանաշատ մենաստանին պատկանող, որ մի կողմից տարածում է մինչև Կալքար արքունի անտառը, իսկ միւս կողմից միանում է ընդարձակ դաշտի հետ, ուր սփռուած են հինաուրց հանգստարաններ և մատուռներ և սրանց մէջ կանգնած է սաղարդալից, հաստարմատ դարաւոր կաղնի ծառ՝ իբրև ուխտի և տօնախմբութեան տեղի Բաղայի բնակիչների համար»³⁹⁸⁷:

Դավանափոխություն. անլուր հալածանքների, դպրոց, քահանա չունենալու, հոգևոր կարիքներն անկատար մնալու, նաև հոգևորականների անտարբեր ու անհոգի վերաբերմունքի պատճառով քամանդարցիների շրջանում ի հայտ էր եկել հավատափոխության ձգտում: Հուսահատված նրանք կամավոր դիմում էին հղել Վրաստանի Էկզարխին՝ վրաց ուղղափառ եկեղեցում վերամկրտվելու ցանկությամբ: Այդ ցավալի փաստի մասին 1913 թ. հունիսի 22-ին Գանձակի եկեղեցական փոխանորդն իրազեկել էր Ամենայն հայոց Գևորգ Ե կաթո-

3986. ՀԱՄ, ֆ. 57, ց. 2, գ. 2139, ք. 2-3:

3987. **Քաջբերունի**, Բաղա գիւղի աներումը, էջ 228: Ի դեպ, դեռևս 1890 թ. այդ ուխտատեղիի վերաբերյալ նշվել է. «*Ընչիչ օղլուց* դեպ հարավ գտնվում է *Խաչեայր*: Չիանոնց բերանը դարձրինք այն կողմը և լեռան գոտու վրա նիստ տեղում տեսանք մի մեծ հաստարմատ կաղնի վեհաշուք ճղներով: Բնը բոլորքը յոթ արշինից ավելի է: Սրբազան ծառ լինելով ոչ ոք չի համարձակվում սրանից ճիւղ պոկել: Այդ է պատճառը, որ փոքրիկի միջոցով կտրված ահագին գերանաչափ ճիւղերը տակը փքում են: Ուխտատեղի է լղարակեցոց համար: Ծառի շուրջը կան հին հանգստարան, կրակատեղ, զոհված աքաղաղների անթիվ ոտներ, փետուրներ ծառի կոշտ կեղևի ու խոռչների մեջ խրած: Սրանից քիչ բարձր տեղ դեպ արևմուտ, ասում են, մեծ կաղնու քույրն է քաղված: Իբրև թէ սրանք քույր ու եղբայր են եղել ու նահատակվել են: Այստեղ մատուռի տեղ է: Մեծ կաղնու մոտով իջնում են *Աղաջ դալա* ժայռագլուխը, ուր բուրք բինա կա ձորին նայող: Աղաջ դալայի դեմ բարձրանում է *Չոբան-Մղնախ* սարը, որի հիսփասյին փեշում շինած է մատուռ...» (ԳԱԹ, Ս. Քամայանի ֆ., տետր N 1, VI-11, ք. 10):

3985. ԳԱԹ, Ս. Քամայանի ֆ., տետր N 1, VI-11, ք. 8:

ղիկոսին, նշելով, որ քամանդարցիները «...դիմել են Վրաստանի էկզարխիսն ուղղափառ դավանություն ընդունելու հարցով: Դրա պատճառները մի քանիսն են. հողի բաժանում, եկեղեցու, դպրոցի բացակայություն, սոցիալական ճնշում, մեծաքանակ հարկեր և այլն»³⁹⁸⁸:

Քնակչություն. 1986 թ. գյուղն ունեցել է 40 տուն՝ ավելի քան 100 բնակիչ³⁹⁸⁹:

Գյուղի բնակչությունը բռնագաղթի է ենթարկվել 1988-1989 թթ.:

Գերեզմանոց. Քամանդարի պատմության ուսումնասիրության առումով մեծ նշանակություն ունեն գյուղի միջնադարյան երեք գերեզմանոցները, որոնցում պահպանված խաչքարերը վկայում են Քամանդարի գոյությունն առնվազն Թ-ԺԱ դարերից:

Հարավարևելյան գերեզմանոց. գերեզմանոցներից հնագույնն է: Ընդարձակ, խիտ քաղումներով հնավայրում պահպանվել են ուղղահայաց կանգնեցված անմշակ սալանման անարձանագիր ժայռակտորներ, որոնց արևմտահայաց երեսներին քանդակված են հնաժողով պարզ խաչեր՝ բնորոշ Թ-ԺԱ դդ.:

Արևելյան գերեզմանոց. այս ընդարձակ գերեզմանոցում պահպանվել են Ժ-ԺԷ դդ. գեղաքանդակ խաչքարեր: Դրանցից արձանագիրները ներկայացնում ենք ստորև.

Խաչքար. գերեզմանոցի արևմտյան եզրին, արևմտյան երեսը հարդարված է փորածո խաչով, իսկ ստորին մասում՝ 1 տող.

ԹՎ(ին) ՆԽԳ (994):

Հրատ. **Կարապետյան Ս.**, Հյուսիսային Արցախի պատմական հուշարձանները, էջ 6:

Խաչքար. գերեզմանոցի կենտրոնական հատվածում, քիվին և վերին խաչաքի մոտ՝ կիսաեղծ 3 տող.

[Խ]յա(չ)ս բա(ր)է(խ)յա(ւ)ս .../[կ]ողակցին Փ(ա)-րիզ...ի ... Վ.../ [թ]վ Ռ-ՃԻԱ (1672):

Հրատ. **Կարապետյան Ս.**, Հյուսիսային Արցախի պատմական հուշարձանները, էջ 6:

Ծանոթ. հրատարակվել է միայն տարեթիվը:

Խաչքար. գերեզմանոցում, վերին բեկորն է, որի վրա պահպանվել է.

Սուրբ Գրի(գ)որ/էս վասն...

Հրատ. **Կարապետյան Ս.**, Հյուսիսային Արցախի պատմական հուշարձանները, էջ 6:

Հյուսիսային գերեզմանոց. երրորդ գերեզմանոցը տարածվում է սարալանջին:

Գյուղամերձ հուշարձաններ. գյուղի մերձակայքը հարուստ է բազմադարյան և տարատեսակ հուշարձաններով:

Հարկ է նշել, որ տեղագիր հեղինակներից միակը քամասեր Ս. Քամալյանն է, որը ժամանակին այցելել է Քամանդարի մերձակա հնավայրերը, դրանք նկարագրել և գրի առել բոլոր վիմագրերը, որոնք բացառիկ նշանակություն ունեն ոչ միայն գյուղի, այլև երկրամասի պատմության ուսումնասիրության առումով: Ուստի, Քամալյանի բոլոր գրառումները, որոնք վերաբերում են գյուղին, ներկայացնում ենք ամբողջությամբ.

1. Բաղա գյուղից Քամանդար տանող ճանապարհին, Շամքորի ձորի «...միս կողմը գտնվում է *Օջաղ Ղուլի* մակաղատեղը, վերև ձորակի մեջ առու ունի, դրան տիրապետում են լղարակցիք: *Օջաղ Ղուլու* և *Կրնդիվանի* (սա էլ գեղատեղ է բնակիչները չկան) մեջտեղ, բարձունքի վրա կիսավեր մատուռի շենք կա, որի շուրջը բերում են, պատեցնում ազատ ընկած տավարը: Սա կոչվում է *Սանթրուկ*: Քիչ վերև ցանցառ ծմակի մեջ կան շիրիմներ, բակատեղեր: Փռված ընկած խաչքար կա երկայնքը 2,5 արշին, լայնքը 2 արշին, թիվը՝ եղծված: Ծմակի վերևում ընկած, թե կանգուն կան բավական թվով մեծ ու փոքր խաչքարեր, բայց թվական չեն կրում: *Սանթրուկից* սայլի ճամբեն զբնում էր *Կրնդիվան*: Նշմարվում են փլված տնատեղերը, հանգստարանը հին ձևի վեմ քարերով: Այդտեղ բնակութիւն են գտել մի քանի տուն լղարակցիք, բայց չեն կարում երկրագործական գործիքներ՝ սայլ կամ խուրճ գեղից գեղ տանել: Դեպի ձորը մի դորի էր ձգվում: *Բոզ աղբրի* աջ կռանն էր, դրա վրա հանգրստարան կա...»³⁹⁹⁰: Այս գերեզմանոցի խաչքարերից մեկին գրված է եղել.

Խաչքար.

Սբ խաչս բարեխօս է Ամիրայի և կողակցին Փարին... թվ Ռ-ճ (1651):

Գրակ. ԳԱԹ, **Ս. Քամալյանի ֆ.**, տետր N 1, VI-11, ք. 8:

2. «*Քամանդարի* գլխավոր գեղատեղը *Կրնդիվան* է, որ ձորակի երկու լանջին էլ բնակչութիւն է ունեցել և շենի գլխին աղբիւր ունի: ...*Կրնդիվան* կոչվող գեղատեղը եկեղեցի կա, նորոգած հիմքից, փայտածածկ է, փոքր դուռ ունի: Խաչքարերը ժողոված են մեկտեղ»³⁹⁹¹: Վերջիններս ունեցել են արձանագրություններ.

Խաչքար.

Ս(ուր)բ խաչս բարեխօս է Սարգիս, Դաստան, Ղազարվանի կողակցին:

Գրակ. ԳԱԹ, **Ս. Քամալյանի ֆ.**, տետր N 1, VI-11, ք. 8:

Խաչքար.

Ս(ուր)բ խաչս բարեխօս է Թամարին, Չատայ Բաճին, Շահնազարին, թվ(ին) Ռ-ՃԱ (1652):

Գրակ. ԳԱԹ, **Ս. Քամալյանի ֆ.**, տետր N 1, VI-11, ք. 8:

3988. ՀԱԱ, ֆ. 57, ց. 2, գ. 2139, ք. 2-3:

3989. Ըստ գյուղխորհրդի տվյալների:

3990. ԳԱԹ, **Ս. Քամալյանի ֆ.**, տետր N 1, VI-11, ք. 8:

3991. Նույն տեղում, ք. 8, 9:

Խաչքար.

Ս(ուր)ք խաչս բարեխօս է Յակոբ(ին), Մաթոս(ին), ...սին կողակցին Թեգային, ք(վին) ՌՃԱ (1652):

Գրակ. ԳԱԹ, Ս. Քանայանի ֆ., տետր N 1, VI-11, ք. 8:

3. Կնդիվան գյուղատեղիից «...դեպ արևմտահիսախ ճամբեն գնում է *Բյրագլուխը*, որի երկարութիւնով թափված կան ծմակում մամռակալած շիրիմներ: Լդարակցոց վկայելով այստեղը կոչվում է *Քեշիշ օղի* հանգստարան ու կրկին վերաբերում է Քանանդարին: Գտած տապանաքարերը մի առ մի արտագրեցի...»³⁹⁹²: Գերեզմանոցը «*Քեշիշ օղի* անվանելու պատճառը երկի այն է, որ հայր և որդի քահանաներ են թաղված այստեղ»³⁹⁹³: Ստորև ներկայացնում ենք տապանաքարերի արձանագրությունները.

Տապանաքար.

Այս է տապան Աւային, քվ. ՌՃԳ (1654) ին:

Գրակ. ԳԱԹ, Ս. Քանայանի ֆ., տետր N 1, VI-11, ք. 10:

Տապանաքար. «վերև ներքև ճառագայթածև նկար».

Այս է տապան Ավայի կողակցից Նազլուխան:

Գրակ. ԳԱԹ, Ս. Քանայանի ֆ., տետր N 1, VI-11, ք. 9:

Տապանաքար.

Այս է տապան... իմ ... խին, որ է Թո... Շահպահին, փոխեցաւ քվին ՌՄԺԳ (1664):

Գրակ. ԳԱԹ, Ս. Քանայանի ֆ., տետր N 1, VI-11, ք. 9:

Տապանաքար.

Այս է տապան Մարիամին, որ է դուստր Սարգսին, քվ. ՌՃԻ (1671):

Գրակ. ԳԱԹ, Ս. Քանայանի ֆ., տետր N 1, VI-11, ք. 9:

Տապանաքար. «նկարած է կորագլուխ մահակ».

Յիշատակ է այս տապանս Աւայի որդի Պապասին, եղբարք էին, որ Ած. փոխեցաւ, ով որ կարդա ու դորմի ասի, քվ. ՌՃԿԳ (1714):

Գրակ. ԳԱԹ, Ս. Քանայանի ֆ., տետր N 1, VI-11, ք. 10:

Տապանաքար.

Այս է տապան դարամուրատեցի Դուկարանց լուսահոգի տէր Սարգսին, որ է որդի տէր Ռեհանին, ՌՄԺԷ (1768) քվին:

Գրակ. ԳԱԹ, Ս. Քանայանի ֆ., տետր N 1, VI-11, ք. 9:

Տապանաքար.

Ղարամուրատցի լուսահոգի ...թոս տէր Ղազարի որ ... ՌՄԺԷ (1768):

Գրակ. ԳԱԹ, Ս. Քանայանի ֆ., տետր N 1, VI-11, ք. 9:

Տապանաքար.

Այս է տապան կորխցի մելիք Հախնազարի դուստր Խայլին. Հա(յոց) ՌՄԺԷ (1768):

Գրակ. ԳԱԹ, Ս. Քանայանի ֆ., տետր N 1, VI-11, ք. 9:

Տապանաքար.

Այս է տապան դարամուրատցի Կիրակոսին, որ փոխեցաւ ի կեանս վերին, ՌՄԻ (1771) քվին:

Գրակ. ԳԱԹ, Ս. Քանայանի ֆ., տետր N 1, VI-11, ք. 9:

Տապանաքար.

Այս է տապան դարամուրատցի Իսկանդարի որդ... յխային, որ փոխեցաւ կեանս վերին, քվ. ՌՄԻ (1771):

Գրակ. ԳԱԹ, Ս. Քանայանի ֆ., տետր N 1, VI-11, ք. 9:

Տապանաքար. «Փշուր-փշուր եղած...».

Թվ. ՌՄԻ (1771):

Գրակ. ԳԱԹ, Ս. Քանայանի ֆ., տետր N 1, VI-11, ք. 9:

Տապանաքար. «փոքր քար».

Մք. խաչ տապան Չոհրասպին:

Գրակ. ԳԱԹ, Ս. Քանայանի ֆ., տետր N 1, VI-11, ք. 9:

Տապանաքար. «փոքր քար».

Մեհրաբինըն է:

Գրակ. ԳԱԹ, Ս. Քանայանի ֆ., տետր N 1, VI-11, ք. 9:

Խաչքար. գյուղից մոտ 2 կմ հյուսիս-արևելք, ձորում կառուցված է «Փխակաց աղբյուրը» (Ճահճ-աղբյուր), որի գլխին կանգնեցված է գեղաբանդակ արձանագիր մի խաչքար:

Խաչքար. հիմնախաչի ստորին բևից ձախ, անավարտ արձանագրություն.

ՊԸ (1353) ք(տի)ս ... իրաց / ելարար:

Հրատ. առաջին անգամ:

ՔՅՈՆՅՈՒԼԼՅՈՒ

Գտնվում է շրջկենտրոնից 19 կմ հարավ-արևելք՝ ծովի մակերևույթից 270-290 մ բարձրության վրա:

Գոյացել է խորհրդային տարիներին:

ՖԻԶՈՒԼԻ

Գտնվում է շրջկենտրոնից 10 կմ արևելք, Շամքոր գետի աջ ափին, ծովի մակերևույթից 330-340 մ բարձրության վրա:

Գոյացել է խորհրդային տարիներին:

ՕՐԶՈՆԻԿԻՉԵ

Գտնվում է շրջկենտրոնից 15 կմ հարավ՝ ծովի մակերևույթից 1400-1410 մ բարձրության վրա:

1921 թ. հիմնել են Գառնակեր գյուղից փոխադրված հայերը:

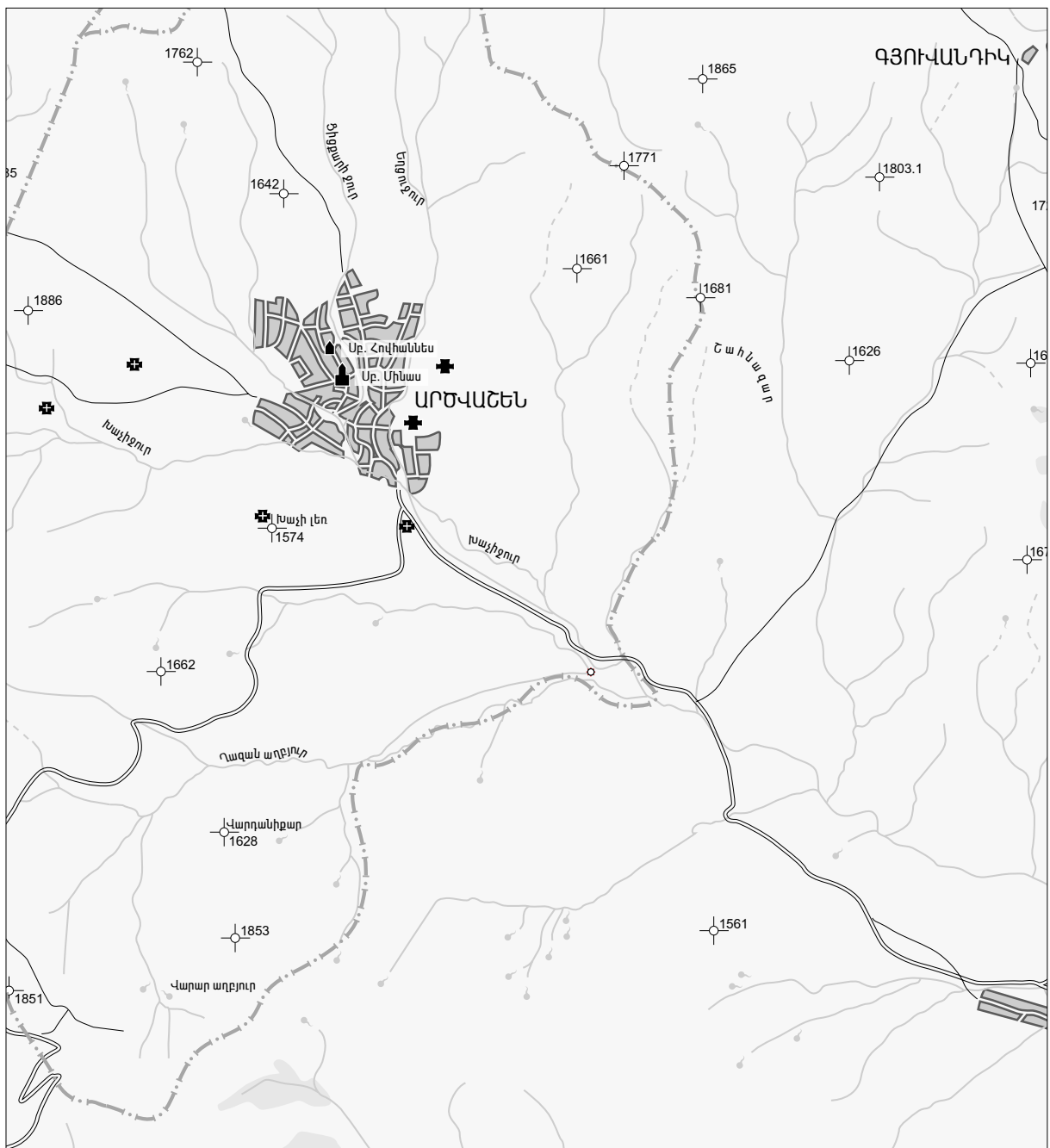
1980-ական թվականներին ունեցել է 78 հայ բնակիչ, որոնք բռնագաղթի ենթարկվեցին 1988-1989 թթ.:

3992. Նույն տեղում, ք. 9:

3993. Նույն տեղում, էջ 10:

ԱՐԾՎԱՇԵՆ

Խորհրդային տարիներին Արծվաշենը վարչականորեն պատկանում էր ՀԽՍՀ Կարմիրի (Կրասնոսելսկ) շրջանին, սակայն տարածքը կղզիացած էր Ադրբեջանի Հանրապետության մեջ իբրև մեկուսատարածք (անկղավ): Սահմանակից է նույն հանրապետության Գետաբեկի և Թուուզի շրջաններին:



Տեղադրություն. գտնվում է նախկին Կարմիր (Կրասնոսելսկ) շրջկենտրոնից 15 կմ հյուսիս-արևելք՝ ծովի մակերևույթից 1460-1510 մ բարձրության վրա:

Նախկինում կոչվել է Բաշգյուղ, Բաշքյանդ, նաև Հին Բաշքյանդ՝ նույն շրջանի Նոր Բաշգյուղից տարբերելու համար: Արծվաշեն է վերանվանվել 1978 թ. հունվարի 25-ին³⁹⁹⁴:

Հիմնադրումը. հայտնի է, որ արծվաշենցիների նախնիները ԺԸ դարի վերջին Արցախի Ջրաբերդ գավառից նախ փոխադրվել են ՀՀ Շամշադինի շրանի (այժմ՝ Տավուշի մարզի Շամշադինի ենթաշրջան) Չորաթան գյուղ, ապա ԺԹ դարի կեսերին վերաբնակվել Փառակերտ-Փարագյուղ (Փարաքյանդ) լքված հայկական գյուղատեղիում և հիմնել Արծվաշենը (Բաշգյուղը)⁴⁰¹⁵: Վերաբնակեցման տարեթվի վերաբերյալ առկա տեղեկությունները միանշանակ չեն, բայց դա տեղի է ունեցել 1845-1859 թթ. միջակայքում. «Գյուղը հիմնադրվել է 1845-ին»³⁹⁹⁵ կամ «Գյուղը հիմնում է 1852 թուին. գաղթել են Ներքին Չորաթանից...»³⁹⁹⁶ կամ «Չորաթանից եկած 39 ընտանիքները... 1854 թուականին հիմնում են Արծուաշենը...»³⁹⁹⁷, նաև՝ «Գյուղը հիմնադրվել է 1859 թ.»³⁹⁹⁸:

Գյուղի հիմնադրումն արծվաշենցիները կապում են հետևյալ պատմաի հետ. «...արծուաշենցիների եր դաշտաբնակ թուրքերի միջև՝ սկսում է մարտավեճ: Թուրքերը հայերից պահանջում են հեռանալ իրենց հարազատ, իրենց համար արօտավայր հանդիսացող տարածքից: Արծուաշենցիները պնդում են, որ իրենք իրենց հարազատ հողում են: Այս վեճը վճռում է ըմբշամարտի եր ցլամարտի միջոցով: Հայերի ըմբիշը՝ Արգունան Դավաքեանը և Սահականց Ծաղիկ ցուրը յաղթող են դուրս գալիս, եր տարածքային վեճը լուծում է յօգուտ հայերի»³⁹⁹⁹:

ԺԹ դարավերջին գյուղի կալվածատերերը Սեյիք-Քալանթարյաններն էին⁴⁰⁰⁰:

Կառուցապատում. Արծվաշենն ուներ մի քանի թաղամաս: Այսպես, գյուղի կենտրոնը, որ զբաղեցնում էր մշակույթի պալատի շրջակայքը, եզրագծվում էր Ներքին կամ Քաչալ թաղով (անվան ծագումը պայմանավորված էր այգիների քիչ լինելու

հանգամանքով): Շուշանանց թաղը տարածվում էր միջնակարգ դպրոցի մոտ, Հարամ թաղը՝ դպրոցից վերև, Ցից թաղի թաղը՝ գյուղի հյուսիսային մասում: Վերին թաղին կից էր Սրբեկանց թաղը: Երկու թաղամաս էլ՝ մեկը «Փալիս-քյանդ» ծաղրական անվամբ, մյուսը՝ «Չինասթաղ» է կամ «Չինաստան», առաջացել են՝ կապված գյուղի զարգացման, ընդարձակման ու բնակելի նոր տների կառուցման հետ:

Ջրամատակարարում. 1945 թ. արծվաշենցիները, գյուղը ջրով ապահովելու նպատակով «Վարար աղբյուրի» ջուրը հասցրել են բնակավայր⁴⁰⁰¹: Հետագայում, երբ գյուղն ավելի է ընդարձակվել, այս աղբյուրի ջրին ավելացրել են «Գյազունց աղբյուրի» ջուրը: Հայտնի են նաև «Չամչի», «Սևջուր», «Շինատակի», «Ցից թաղի», «Ղազան» և «Սարի» աղբյուրները:

1968 թ. գյուղի հողերը (500 հա) ոռոգելու նպատակով կառուցվել է ջրամբար (ի դեպ, ջրամբարի տակ է մնացել դամբարանադաշտը):

1905-1906 թթ. հայ-թուրքական ընդհարումներ. միայն թուրքական գյուղերով շրջափակված Արծվաշենը, բնականաբար, զերծ չի մնում հարձակումներից և դիմում է ինքնապաշտպանության Միքայել Աստվածատրյանի ղեկավարությամբ⁴⁰⁰²: Նրան օգնում են ծխատեր քահանա Վահան Տեր-Ղուկասյանը⁴⁰⁰³ և ցարական բանակի սպա Սահակ Ղուկասյանը (Նաղիրանց Սահակ՝ «օֆիցեր Սահակ»): Պաշտպանությունն իրականացնելու համար նրանք «Ժողովրդից ոսկի, արծաթեղեն են հավաքում և Թիֆլիսից ու Բաքվից հրազեն են ձեռք բերում, իսկ գյուղի դարբինները հրանոթներ են ձուլում, որոնց արկերը չպայթելու պատճառով թշնամուն չեն վնասում, սակայն զարհուրելի որոտում են՝ խուճապ առաջ բերում հակառակորդի շարքերում:

4001. **Առաքելյան (Մադունց) Ա.**, «Փոքր Արցախի» տագնապալի գաղութը, «Ավանգարդ», 21.05.1992, էջ 2:

4002. Հասարակական գործիչ, Թիֆլիսի Ներսիսյան դպրոցի շրջանավարտ, Ղազախ-Շամշադինի գավառի Հ.Յ.Դ. լիագորներկայացուցիչ Միքայել Աստվածատրյանը (1878-1939) Հայկ կամ Հայկ Այունց ստորագրությամբ բազմաթիվ հողավածներ է հրատարակել ժամանակի հայ մամուլում («Հորիզոն», «Մշակ», «Խարիսխ», «Վտակ» և այլն): Հայոց լեզու և գրականություն է դասավանդել Ախալցխայում, Ներսիսյան դպրոցում, հայրենի գյուղում, Դիլիջանում, Երևանում, զբաղվել է բանահավաքությամբ և այլն: Դարձել է ստալինյան հետապնդումների զոհ, սպանվել 1937 թ. նոյեմբերի 26-ին (**Այունց Լ.**, Միքայել Աստվածատրյան. Հայրենիքի պաշտպանն ու հայրենասեր գործիչը, Երևան, 2000):

4003. Տեր-Վահանը (1872-1921) ավարտել էր Գևորգյան ճեմարանը և մեծ հեղինակություն էր վայելում ամբողջ գավառում: Դավաղբար ձերբակալվել է Նոր-Սարատովկա գյուղում Շամխորի շրջկոմի 1-ին քարտուղար Ռոստամ Ալիևի կողմից և գնդակահարվել առանց դատ ու դատաստանի: Այս «քաջագործության» համար նախկին ավագակապետի անվամբ անվանակոչվել է Գետաբեկի շրջանի գյուղերից մեկը և կանգնեցվել է արձան Փառիսոսի բերդի մոտ (Ալիևը սպանվել է հայ վրիժառուի գնդակով) («Հայրենիքի ծայն», 10 հոկտեմբերի, 1990 թ. N 41, էջ 4): Տեր-Վահանը թաղվել է գյուղի գերեզմանոցում: Նրա անունով է կոչվում ՀՀ Կարմիրի շրջանի Վահան գյուղը:

3994. «Հայկական ՄՍՀ վարչա-տերիտորիալ բաժանումը» (ըստ 1-րդ օգոստոսի 1988 թ.), Երևան, 1988, էջ 74, 89:

4015. **Պետրոսյան Ա.**, Անտեսում շրջանի խնդիրները, «Ազատամարտ», 1991 սեպտեմբեր, N 29, էջ 12: Տե՛ս նաև՝ **Հովհաննիսյան Հ.**, Արծվաշենը լեռներից այն կողմ, «Հայրենիքի ծայն», 12.10.1990, N 41, էջ 3-4:

3995. «ՀՄՀ», հ. 2, էջ 297:

3996. «Նոր-Դար», 1888, N 105, էջ 3:

3997. **Պետրոսյան Ա.**, Արծուաշեն. անցեալն ու ներկան, «Ազատամարտ», 1992, N 1, էջ 12:

3998. «Հայաստանի և հարակից շրջանների տեղանունների բառարան», հ. 1, Երևան, 1986, էջ 453:

3999. **Պետրոսյան Ա.**, նշվ. հոդվ.:

4000. «Նոր-Դար», 1888, N 105, էջ 3:

Հրանոթի համար օգտագործում են ինքնատեղիների և պղնձե այլ իրերի վերածուկվածք»⁴⁰⁰⁴:

Թուրքերն Արծվաշենի վրա հարձակվել են 13 անգամ: 1906 թ. հունվարի 19-ին (հին տոմարով հունվարի 6-ին) տեղի է ունենում Ղազախի, Գանձակի, Բայազեդի թուրքերի առաջին հարձակումը: Այդ դեպքերի մասին մամուլը նշել է. «Շամշադինի հայ գիտերեն Բաշքեանդի մէջ ալ տեղի ունեցած են ընդհարումներ, բայց շնորհիւ տեղացիներու խելամիտ կարգադրութեան եւ դաշնակցական քաջ երիտասարդներու հերոսական ինքնապաշտպանութեան, թուրքերը պարտուած են: Առաջին յարձակումը տեղի ունեցած է յունարի 6-ին 4-5000 թուրքերու կողմէ, որոնք մեծ կորուստներ տալով յետ մղուած են»⁴⁰⁰⁵:

Սակայն դրությունն օրհասական էր. «Բաշքեանդին եւ Չամբարակին ոչնչացում է սպասում, եթէ հարեան իշխանութիւնները ամենալայն օգնութիւն չհասցնեն»⁴⁰⁰⁶: Արծվաշենցիներն օգնության հույսով դիմում են Սևքարեցի Սաքոյին, բայց վերջինս մերժում է՝ պատճառաբանելով, թէ իրենց դրությունը ևս ծանր է, ու «...Եթէ Բաշքեանդն ինքն իրեն չկարողանա պաշտպանել, նրան մատաղ կտանք մյուս հայկական գյուղերին»⁴⁰⁰⁷: Արծվաշենին օգնության ձեռք են մեկնում միայն Վերին ճամբարակցիները՝ թուրքական երկրորդ հարձակման նախօրյակին ուղարկելով զինված ջոկատ⁴⁰⁰⁸:

4004. **Պետրոսյան Ռ.**, Արծվաշեն, «Երեկոյան Երևան», 13.11.1989:

4005. «Հայրենիք», 10.05.1906: Նաև՝ «Յառաջ», 24.01.1906: Այդ դեպքերի մասին չափազանց արժեքավոր են Մ. Աստվածատրյանի հուշերը. «1906 թ. հունվարի 19-ին հեռվից երեսաց թուրքերի դռունը (խառնամբոխը): Նրանք գալիս էին սայլերով, զինված ձիավորներով, առջեւում էր Սեիդ-մոլան...: Ամբոխը մոտենում էր միանգամայն հանգիստ, համոզված, որ դիմադրություն չի լինի: Այդ համոզմունքն առավել ամրապնդվեց, երբ մոտիկից տեսան մեռյալ գյուղն ու մի քանի անտեր անասուններ: Իրենց հրետանային համազարկին պատասխան չտանալով թուրքերն ընդհուպ մոտեցան գյուղին...: Բաշքեանդի մարտիկներն անհամբեր սպասում են Հայկի ազդանշանին: Նա հրամայել էր խնայել փամփուշտները, թույլ տալ, որ բշնամին մոտենա դիրքերին մինչև 50-60 քայլ...: ...Դիրքերում դրությունը հասնում է ծայրահեղ լարվածության: ...Առաջին իսկ համազարկը շփոթեցնում է թուրքերին: ...Շշմած թուրքերը ետ են քաշվում տալով մեծ թվով սպանվածներ ու վիրավորներ: Իսկ երբ որոտում է բնդանքը, նրա արտառոց որոտից սարսափահար փախչում են՝ խուճապի մատնվելով: Հետո, ուշքի գալով, նորից են անցնում հարձակման: Մարտերը տևում են երկու օր: Պարտված թուրքերը սպանվածներին բարձում են սայլերին ու հեռացնում անառիկ Բաշքեանդից: Սա առաջին հարձակումն էր Բաշքեանդի վրա» (**Այունց Լ.**, նշվ. աշխ., էջ 34):

4006. «Յառաջ», 22.01.1906:

4007. **Այունց Լ.**, նշվ. աշխ., էջ 37:

4008. Վերին և Ներքին ճամբարակ գյուղերը, Արծվաշենի նման առանձնացված լինելով, ենթարկվել են թուրք խառնամբոխի բազմակի հարձակումներին: Այունց-Աստվածատրյանը գործուն մասնակցություն է ունեցել նաև այս բնակավայրերում հակահարվածի ու ինքնապաշտպանության կազմակերպմանը: Հունվարի վերջին օրերին Արծվաշեն է հասնում նաև Չարդախլուից օգնության եկած ջոկատը, բայց կռիվներն արդեն ավարտվել էին:

Կազմակերպված ինքնապաշտպանության շնորհիվ արծվաշենցիները կարողանում են ոչ միայն հայրենի գյուղը գերծ պահել հայ-թուրքական ընդհարումների արհավիրքից, այլև օգնության են հասնում Շամշադինի հայկական մի շարք բնակավայրերի, նաև հարձակվում թուրքական գյուղերի վրա, դրանով իսկ զսպում ու հանդարտեցնում շրջակայքի թուրքերին:

Արծվաշենը 1918-1920 թթ. հայտնի է, որ 1920 թ. Կարմիր բանակի զորամասերին չի հաջողվել գրավել Արծվաշենը, և միայն բանակցություններից հետո են գյուղում հաստատվել խորհրդային կարգեր: Ընդ որում, Արծվաշենը հյուսիսարցախյան բնակավայրերից միակն էր, որ մտել է նորաստեղծ Խորհրդային Հայաստանի կազմի մեջ:

Արծվաշենը 1920-1930-ական թվականներին. Արծվաշենը Խորհրդային Հայաստանի հետ տարածքային ամբողջականություն է կազմել մինչև 1930-ական թվականները: 1927 թ. Հայկենտովիճվարչության հրատարակած հանրապետության քարտեզում (խմբ.՝ Զ. Կորկոտյան, գծ.՝ Ա. Մինասյան) այն թերակղզու նման միացած է եղել Դիլիջանի գավառին⁴⁰⁰⁹:

Գյուղը նույն կարգավիճակն է ունեցել նաև Անդրկովկասյան երեք հանրապետությունների սահմանային փոփոխություններին վերաբերող 1929 թ. փետրվարի 18-ի որոշմամբ. իբր, սահմանային վեճեր լուծելու և տարածքային ճշգրտումներ կատարելու նպատակով որոշվել է Կարմիրի շրջանի և Արծվաշենի միջև ընկած «Շինիխ-Այրում» հողերը՝ 11.659 դեսյատին տարածքով, հանձնել Ադրբեջանի Ղազախի գավառին: Բայց քանի որ դրանով Արծվաշենը կտրվում էր Հայաստանից, ապա նույն որոշմամբ հաստատագրվել է, որ «...հայկական Բաշքեանդ գյուղը նրան հատկացված հողերի հետ միասին հանդիսանում է Հայկական ԽՍՀ-ի բաղկացուցիչ մասը և վերոհիշյալ սահմանափոխումների հետևանքով կանցնի Ադրբ. ԽՍՀ Ղազախի գավառի տարածք, վերջինիս անցնող Շինիխ-Այրումի շրջանի հարավային մասից Բաշքեանդ գյուղին հատկացնել հողի շերտը (ամառային արոտավայրեր), որը տարածքորեն կկապեր այդ գյուղը Հայկական ԽՍՀ Դիլիջանի գավառին»⁴⁰¹⁰:

1934 թ. քարտեզում գյուղը դեռևս միացված է Հայաստանին, բայց արդեն «Խորհրդային մեծ հանրազիտարանի» առաջին հատորում (Մոսկվա, 1949 թ.) հանդես է գալիս կղզիացած: Այսինքն, որոշումն ուժի մեջ է եղել կարճ ժամանակ (եթե նույ-

4009. **Վարդանյան Ս.**, Առեղծված. ո՛չ, զավթված հողեր, «Խորհրդային Հայաստան», 18.10.1989, էջ 3: «Ազատամարտ», 1991 թ. սեպտեմբեր, N 29, էջ 12: Նաև՝ **Գրիգորյան Ռ.**, Հայաստանի սահմանամերձ տարածքների զավթումը Խորհրդային Ադրբեջանի կողմից 1920-30-ական թվականներին, «Առեղծված», 1996, N 16, էջ 7:

4010. **Վարդանյան Ս.**, Առեղծված. ո՛չ, զավթված հողեր, էջ 3:

նիսկ կյանքի է կոչվել). տարածքային աննկատ ու անաղմուկ զավթումն իրականացվել է 1934-1949 թթ. միջակայքում⁴⁰¹¹:

Հայրենական մեծ պատերազմ. 1941-1945 թթ. ռազմաճակատ են մեկնել 39 արծվաշենցիներ, որոնցից 9-ը զոհվել են (3 զոհ է տվել Շուշանյանների ընտանիքը՝ Ալիխան, Ամիրխան, Սողոմոն):

Արծվաշենցի Սարիբեկ Սողոմոնի Չիլինգարյանը (ծնվ. 18.5.1925) 1945 թ. մայիսի 31-ին արժանացել է Սովետական Միության հերոսի կոչման՝ նույն թվականի ապրիլին Բեռլինին մերձակա ամբողջներից մեկը 5 հոգով գրավելու և դրա վրա կարմիր դրոշ բարձրացնելու համար⁴⁰¹²:

Արծվաշենը 1992 թ. այդ թվականից է սկսվում գյուղի նոր հերոսական ինքնապաշտպանությունը: Արծվաշենցիները հասկանում էին, որ «Եթե մի բան պատահի, մեր վիճակը Արցախից դժուար է լինելու: Յետոյ են ափսոսալու: Հիմիկույ կոչիւր առաջուայ պէս չի լինելու... Բացարձակ անտարբերութիւն է, եթէ ուզենաս, պետական կառույցի մի փշրանք ման գաս եւ յենուես վրան, չես գտնի»⁴⁰¹³: Գյուղը շրջապատված էր ռազմական արդիական տեխնիկայով զինված օմոնական ջոկատներով: Գյուղ մտնող գլխավոր ճանապարհի վրա կար ռազմական ուղեկալստուգման կետ, որի նպատակն էր արգելել զենքի ու զինամթերքի մուտքը Արծվաշեն: Ճիշտ է, գյուղը պահպանում էին ոստիկանական և երկրապահ ջոկատները, սակայն ուժերն անհավասար էին: Արդյունքում 1992 թ. օգոստոսի 4-ին ինքնապաշտպանական հաղթական մարտերի բազում ավանդույթներ ունեցող փառապանծ Արծվաշենում մարեց հայ կյանքը:

Բնակչություն. գյուղի բնակչության թվաքանակին վերաբերող վիճակագրական տվյալների համադրումը ներկայացնում է հետևյալ պատկերը.

տարեթիվ	տուն	արական	իգական	միասին
1873 ⁴⁰¹⁴				1015
1882 ⁴⁰¹⁵		549	416	965
1883 ⁴⁰¹⁶		573	430	1003
1885 ⁴⁰¹⁷		592	441	1033
1886 ⁴⁰¹⁸	114	791	639	1430
1887 ⁴⁰¹⁹		675	486	1161

4011. Տարածքային վեճերն իրենց արտացոլումն են գտել գյուղի մանրատեղամուններում. Հողաչափի աղբյուր, Սպողոնի կամ Մեծ ու Փոքր Վիճասարեր և այլն: Անառային արտավայրերում հետագայում աղբբեջանցիները հիմնում են Մթու-դարա գյուղը:

4012. «ՀՄՀ», հ. 9, Երևան, 1983, էջ 24:

4013. «Ազատամարտ», N 1, 1991, էջ 12:

4014. «Հայաստանի և հարակից շրջանների տեղամունների բառարան», հ. 1, Երևան, 1986, էջ 453:

4015. ՀՀՊՊԿԱ, ֆ. 53, ց. 1, գ. 3874, ք. 130:

4016. ՀՀՊՊԿԱ, ֆ. 53, ց. 1, գ. 3875, ք. 3:

4017. ՀՀՊՊԿԱ, ֆ. 53, ց. 1, գ. 3877, ք. 8:

4018. "Свод...", с. 144-145.

4019. ՀՀՊՊԿԱ, ֆ. 53, ց. 1, գ. 3880, ք. 31:

1888 ⁴⁰²⁰	120			
1890-ական ⁴⁰²¹	115	804	639	1443
1897 ⁴⁰²²				1847
1908 ⁴⁰²³				2687
1909 ⁴⁰²⁴		1679	1260	2939
1914 ⁴⁰²⁵				3079
1926 ⁴⁰²⁶				2909
1939 ⁴⁰²⁷				4280
1959 ⁴⁰²⁸				4112
1970 ⁴⁰²⁹				3368
1979 ⁴⁰³⁰				2771
1990 ⁴⁰³¹				2750

Աղյուսակից երևում է, որ Արծվաշեն գյուղի բնակչությունը հիմնականում շարունակաբար աճելով հանդերձ, ունեցել է նաև թվաքանակի անկումային որոշ տարիներ: Դրանք կապված են եղել արտագաղթերի (օրինակ՝ ՀՀ Գեղարքունիքի մարզի Կարմիր ավանի և Վահան գյուղի բնակիչների զգալի մասն արծվաշենցի է), պատերազմական իրավիճակների և նոր գյուղ հիմնելու հետ: 1923 թ. Արծվաշենի բնակիչների մի մասը Միքայել Աստվածատրյանի (Հայկ Այունց) գլխավորությամբ հեռացել է գյուղից և Գետիկի ափին՝ Մրդուզ լեռան հարավարևմտյան լանջին (ներկայիս ՀՀ Գեղարքունիքի մարզում), հիմնել Նոր Բաշգյուղը (ներկայիս՝ Գետիկ գյուղը Կարմիրի ենթաշրջանում):

Բնակչության արտահոսքն Արծվաշենից դեպի Հայաստանի տարբեր բնակավայրեր (Երևան, Նոր Հաճն, Քանաքեռական, Արույան, Չարենցավան, Վանաձոր և այլուր), ինչպես նաև դեպի Ռուսաստան, պայմանավորված է եղել գյուղում ստեղծված սոցիալ-տնտեսական անբարենպաստ պայմաններով: Արդյունքում 1990 թ. դրությամբ «առաջվա 850 տնտեսությունից մնացել է 600-ը, 5 հազար բնակչից՝ 2750-ը: 50-60 տուն կիսալքված են...: Գյուղը ծերացել ու նվազում է»⁴⁰³²:

Ազգատոհմեր. տարեց արծվաշենցիներն ավանդաբար պատմում էին, որ Մադունց տոհմը, որ բնակվում էր Ներքին կամ Քաչալ թաղում, սերում էր Վանից:

Արծվաշենում հայտնի էին Ղզարանց, Թորոսանց, Թուխանանց, Ստեփանանց, Սարիբեկանց,

4020. «Նոր Դար», 1888, N 105, էջ 3:

4021. **Բարխուտարեանց Մ.**, էջ 311:

4022. «Հայաստանի և հարակից շրջանների տեղամունների բառարան», հ. 1, Երևան, 1986, էջ 453:

4023. "Кавказский календарь на 1910 г.", с. 200.

4024. ՀԱԱ, Պ56, ց. 18, գ. 764, ք. 121:

4025. "Кавказский календарь на 1915 г.", с. 97.

4026. «Հայաստանի և հարակից շրջանների տեղամունների բառարան», հ. 1, Երևան, 1986, էջ 453:

4027. Նույն տեղում:

4028. Նույն տեղում:

4029. Նույն տեղում:

4030. Նույն տեղում:

4031. **Հավիանցիյան Հ.**, Արծվաբույնը լեռներից այն կողմ, «Հայրենիքի ձայն», 10. 10. 1990, էջ 4:

4032. Նույն տեղում:



ԱՐԾՎԱՇԵՆ. գյուղի տեսքը (1992 թ.)

Այունց, Խրզանանց, Գյագունց (Կիրակոսյաններ), Ծտորանց, Գլեչունց, Դուլունց, Ըսկրնդարանց, Ըրիցանց (Երիցյաններ), Տերտրանց, Խչովանց, Դահրմանանց, Թիզունց, Դամրչունց, Բալունց, Բրուտանց, Շուշանանց, Ըվալանց ազգատոհմները:

Դպրոց. կրթական գործի սկզբնավորման փորձերը սկսվել են դեռևս 1907 թ.: 1915-1917 թթ. գյուղում կրոն և ռուսաց լեզու է դասավանդել Եղիշե վարդապետը, իսկ հայերենի ուսուցմամբ՝ Հովսեփ և Սոֆյա ամուսինները: Վերջիններիս մոտ ուսում ստացած Հերիք Դավլաբյանը, Ռաֆայել Սարդարյանը և ուրիշներ հիմնել են իրենց մասնավոր փոքրիկ դպրոցները:

1918/1919 ուստարում գյուղում գործել է արական միդասյա տարրական դպրոց⁴⁰³³:

Արծվաշենում պետական դպրոց բացվել է 1921 թ.⁴⁰³⁴: Շենքը կառուցել էր ռուսաստանյան «Ջեմստվո» ընկերությունը: 1922 թ. աշնանը դպրոցի տնօրեն է նշանակվել Մ. Աստվածատրյանը: Դպրոցն ուներ իր մանկական թատրոնը, ուր աշակերտները ներկայացրել են Հովհ. Թումանյանի «Գիքորը» և

այլ ստեղծագործություններ⁴⁰³⁵: Հետագայում գյուղում բացվել է ևս երկու դպրոց. այս երեք դպրոցներն ունեցել են 1500 աշակերտ: Վերջին տասնամյակներին, սակայն, բնակչության արտահոսքի պատճառով սովորողների քանակը պակասել էր: Արծվաշենի անկման նախօրյակին գյուղում գործում էր ընդամենը մեկ դպրոց:

Հուշարձաններ. տարածքը հայտնի է պատմական և մշակութային բազմաթիվ հուշարձաններով, որոնք սկիզբ են առնում հազարամյակների խորքից. բրոնզեդարյան դամբարաններ (ավերվեց արհեստական լճակի կառուցման ժամանակ), միջնադարյան եկեղեցիներ, խաչքարեր, գերեզմանոցներ, սրբատեղիներ և այլն:

Սբ. Մինաս եկեղեցի. գտնվում է գյուղամիջում. կառուցվել է 1872 թ.: 1888 թ. ականատեսը գրել է. «...եկեղեցին բառական բարձր է, տանիքը կրամիտած և համեմատելով միւս գիւղերի եկեղեցիների հետ հիանալի կերպով զարդարուած է զարդերով»⁴⁰³⁶:

Ի դարի 30-ական թվականներին եկեղեցին վերածվել է գյուղատնտեսական պահեստի և այլևս չի գործել: Ավելին, եկեղեցու տանիքը վերանորոգելու պատրվակով հանել են ծածկի կաղնե գերանները և

4033. Խուդոյան Ս., նշվ. աշխ., էջ 485:

4034. Այս տեղեկությունները քաղել ենք Աշոտ Պետրոսյանի անտիպ հոդվածից: Այն սիրահոժար մեզ է տրամադրել հեղինակը, որի համար հայտնում ենք խորին շնորհակալություն:

4035. Այունց Լ., նշվ. աշխ., էջ 59-60:

4036. «Նոր-Դար», 1888, N 105, էջ 3:



ԱՐԾՎԱՇԵՆ. Սբ. Մինաս եկեղեցի, 1872 թ.

դրանք փոխարինել սովորական տախտակներով: Միաժամանակ փոխել են նաև կառույցի ներքին տեսքը⁴⁰³⁷ և այն օգտագործել որպես հոգեհացի տուն⁴⁰³⁸:

1991 թ. քվականին նախատեսվել էր իրականացնել եկեղեցու բարեկարգման աշխատանքներ:

4037. Առաքելյան (Մադունց) Ա., «Փոքր Արցախի տագնապալի գարունը, «Ավանգարդ», 12, մայիս, 1992, էջ 2:

4038. «Ազատամարտ», 1991 թ. սեպտեմբեր, թիվ 29, էջ 12: 1991 թ. նոյեմբերին՝ ինքնապաշտպանության օրերին, արծվաշենցիներին հայոց եկեղեցու հետ կապելու նպատակով կազմակերպվեց մկրտության ծես, որ կատարեց Տիրայր քահանա Սահրատյանը: Ավելի քան 60 բնակիչ՝ մեծեր և փոքրեր, մկրտվեցին Սբ. Մինաս եկեղեցում» (Պետրոսյան Ա., Մկրտության ծես Արծվաշենում, «Երկիր», 1991 թ. նոյեմբեր 19, էջ 6):

Սբ. Մինաս եկեղեցին ուղղանկյուն հատակագծով և արևելքից գույգ ավանդատներով կառույց է: Ունեցել է վիմագիր հետևյալ արձանագրությունները.

Սբ. Մինաս եկեղեցի. հարավից բացված մուտքից վեր.

Անուն սրբոյն Մինասայ շինեցաւ եկեղեցիս արդեամբ ժողովորոց Բաշքեանդի. 1872 ամի մայիս 5-ին:

Հրատ. Բարխուտարեանց Մ., Արցախ, էջ 311: Պետրոսեան Ա., Արծուաշեն. անցեալն ու ներկան, «Ազատամարտ», N 1, 1992, էջ 12:

Սբ. Մինաս եկեղեցի. հարավային ավանդատանը գտնվում էր «մի քառակուսի քար» (ըստ ամենայնի՝ խաչքար) հետևյալ արձանագրությամբ.

Յանուն Աստուծոյ, ես Դաւիթ կանգնեցի գիսաչս այս ի բարեխօսութեանդ տէր իմոյ որդի(ի) Անտիկին, բռին Զ՞լէ :

Հրատ. «Նոր -Դար», 1888, N 105, էջ 3:

Ծանոթ. տարեթվի հարյուրավորը հրատարակվել է Զ (6), որը, անշուշտ, տպագրական վրիպակ է: Դատելով տեղում պահպանված խաչքարերից՝ այն պետք է վերականգնել Զ (900, այսինքն՝ 1488 թ.) կամ (որ ավելի հավանական է)՝ Ռ (1000, այսինքն՝ 1588 թ.):

Խաչքար. եկեղեցու հարավային պատի տակ, հարդարված է գույգ խորանախաչերով, քիվին՝ մեկ տող.

[Սուրբ] խաչս բ(ա)ր(է)խասս) Ակորին ...:

Հրատ. առաջին անգամ:

Ծանոթ. ժամանակը՝ ԺԷ դ.:

Սբ. Հովհաննես. «գիղիս նախկին բնակչաց եկեղեցին»⁴⁰³⁹ է՝ կառուցված 1607 թ., վերանորոգվել է 1857 թ.: ԺԹ դարի 80-ական թվականներից անօգտագործելի է⁴⁰⁴⁰: Չափերով փոքր է՝ կառուցված կոպտատաշ ու անմշակ քարից: Ունի միանավ թաղածածկ հորինվածք:

1991 թ. նախատեսվել էր եկեղեցին վերանորոգել, քանի որ «...ձորակողմյան հիմքերը բացվել են եւ վտանգ կա, որ կառույցը կարող է գլորվել ցած»⁴⁰⁴¹:

Եկեղեցու պատերի շարվածքում ագուցվել են ԺԷ դարի գեղաքանդակ խաչքարեր ու տապանաքարեր, որոնց մի մասն արձանագրված է: Վիմագրերը եղծված են, հստակ ընթերցվում են միայն որոշ տարեթվեր:

Խաչքար. ագուցված է եկեղեցու արևմտյան պատին, մուտքից հարավ.

Թվ: ՌԾԶ: (1607)

Հրատ. Բարխուտարեանց Մ., էջ 311:

Ծանոթ. հրատարակիչն այս տարեթիվը համարում է եկեղեցու շինության թվականը:

4039. Բարխուտարեանց Մ., Արցախ, էջ 311:

4040. «Նոր-Դար», 1888, N 105, էջ 3:

4041. Պետրոսյան Ա., նույն տեղում:

Խաչքար. քիվին կարդացվել է.

Սուրբ խաչս բարեխօս Ս(ա)հակի կին Եղիսաբեթին:

Հրատ. «Նոր-Դար», 1888, N 105, էջ 3: **Քարխոտարեանց Մ.**, Արցախ, էջ 311:

Խաչքար.

Ես Թմանս կանգնեցի սուրբ խաչս բարեխօս որդոյ իմոյ Նաասարդին. ք(ին) Ռ (1551), որք ընթեռնուք յաղաթս յիշեցէք:

Հրատ. «Նոր-Դար», 1888, N 105, էջ 3:

Խաչքարի բեկոր. ագուցված է եղել մուտքից հյուսիս.

...Սիմոն, տէր Մխիթար, զանէ հանգուցեալ ի տէր: Թվ(ին): Ռ-ԾԷ: (1609)

Հրատ. **Քարխոտարեանց Մ.**, Ացախ, էջ 311:

Ծանոթ. վիմագրի վերծանությունը կասկած է հարուցում: Առկա լուսանկարում խաչքարի քիվի ձախակողմյան հատվածը կտտրված է, իսկ աջ կողմում պահպանվել են գրեր, որոնք Սիմոն անձնանունը վերծանելու հնարավորություն են ընձեռում: Խորանախաչի վերին թևի մոտ պահպանվել է եղնազիր տարեթիվը, որ նախկինում չի հրատարակվել: Ստորին խաչաբեկորը չի պահպանվել:

Եկեղեցու մոտ տարածվում է ընդարձակ, բայց կիսավեր գերեզմանոց, որտեղ եղել է Հայոց ՌԽԳ (1194) թվակիր արձանագրություն⁴⁰⁴²:

Գերեզմանոց. տարածվում է գյուղի արևելյան եզրին և զբաղեցնում է ընդարձակ մակերես: Առանձնապես ուշագրավ է գերեզմանոցի «Պատած տուն» կոչվող հատվածը, որտեղ գտնվում են 1906 թ. հերոսամարտում ընկած ութ քաջերի (Իսրայել Բալյան, Դավիթ, Ներսես, Մարիբեկ Մարիբեկյաններ, Առաքել Առաքելյան, Վարդևան Դեմիրչյան, Իսայի Դանիելյան, Մուխի Նազարյան) գերեզմանները: Տապանաքարերից հինգի արձանագրությունը ներկայացնում ենք ստորև.

Տապանաքար. 7 տող`

Ես եմ ի ներքո տապանիս ուստա Վարդան, / անդրանիկ որդի Հովհաննեսի Մարքիսեան. / աշխատասեր, բարեվաստակ դարբին գովական. / իմ տարեկան պատարաքս խնդրեմ անեք անխափան. / կռուի դաշտումը եղա նահատակ, / թողեցի անունս ազգիս հիշատակ. / ես փոխվեցա առ Ա(ստուա)ծ, դուք բարով մնաք: 1906 թ. հունվարի 17:

Հրատ. **Այունց Լ.**, նշվ. աշխ., էջ 39:

Տապանաքար. 3 տող`

Ես Ներսեսն եմ քաջ, որդին Մարիբեզանց Մարիբեզի. / հասակս էր 19 տարի, պատերազմի դաշտի վերա / կռուեցի ազգի համար, զոհվեցի 1906:

Հրատ. անաջին անգամ:




ԱՐԾՎԱՇԵՆ. Սբ. Գովհաննես եկեղեցի, 1607թ.

Տապանաքար. 6 տող`

Մահարձանս հարգեցեք, Մուխայիլն եմ Նազարյան, / տանուտեր ի Բաշքենդի, գյուղի միջի քաջ իշխան. / թշնամի թուրքերը հարձակվեցին մեզ վրա,

4042. **Քարխոտարեանց Մ.**, նշվ. աշխ., էջ 311: «Ազատամարտ», 1992, յունուար, N 1, էջ 12:



ԱՐԾՎԱՇԵՆ. խաչքարեր ագուցված Սբ. Դովհանմես եկեղեցու որմերում և կից, 1607 թ.

ձեռքս առա հրացան, / մահիս գնդակ ինձ հասավ:
Ինձ պես ժիր սուրհանդակ գյուղի մասին / թողեցի
լինի ինձ այն հիշատակ: / Յիշեցեք Մուխայիլիս
միշտ 1906 ամի:

Հրատ. առաջին անգամ:

Տապանքար. 5 տող՝

Ես Սարիբեգն եմ որդի / Սարիբեգանց Սիմոնի
մեծ իշխանի / Բաշքենդ գիւղի, ի 1906 թիվ
քշնամիքը / հարձակվեցին գյուղի վրա, հայր եւ
որդի / կովանք քաջաբար:

Հրատ. առաջին անգամ:

Տապանքար. 5 տող՝

Աստ հանգչի մարմին Դավթի, որդի / Սարի-
բեգեանց Սարիբեգի. / մահս մոտեցավ. քշնամին
այստեղ. / ամբողջ օր կռուեցի ազգի համար, /
գոհուեցի 1906:

Հրատ. առաջին անգամ:

Արծվաշենի շուրջը պահպանվել են հետևյալ
հուշարձանները.

Փարագյուղ (Փարաքենդ) գյուղատեղի.
գտնվում է գյուղից 1-1,5 կմ արևելք: Պահպանվել են
եկեղեցին ու գերեզմանոցը:

Շմեղ գյուղատեղի. գտնվում է գյուղից արև-
մուտք՝ նույնանուն տեղամասում: Պահպանվել են
եկեղեցին ու գերեզմանոցը:

Գյուղատեղի. գտնվում է գյուղից հյուսիս-
արևմուտք, Քիլսալի (Եկեղեցաշեն) թրքաբնակ
գյուղը տանող ճանապարհին: Պահպանվել են
ավերակ եկեղեցին և գերեզմանոցը:

«Ցից քար». գտնվում է գյուղից հյուսիս: Իրենից
ներկայացրել է «...ժայռից բխող մի աղբյուրի
մոտակայքում ...բազալտի երկու խոշոր բյուրեղներ,
որոնց վրա խաչ է փորագրված, մեկի վրա կա նաև
արձանագրություն: Դրանք կոտրված վիշապա-
քարեր են հիշեցնում»⁴⁰⁴³:

«Խաչի դյուզ». Կարմիր շրջկենտրոն տանող
երկրորդ՝ ոչ բանուկ ճանապարհի վրա՝ գյուղից 1 կմ
արևմուտք, «Խաչի դյուզ» հարթավայրում, պահ-
պանվել են հնաոճ և անարվեստ խաչքարեր:

Խաչքար. տեղադրված է Նոր-Սարատովկա և
Կարմիր տանող ճանապարհների խաչմերուկում:
Տեղափոխվել է «Ջուխտակ քար» տեղամասից, երբ
վերջինս մնաց արհեստական ջրամբարի տակ:
Տեղամասն այսպես էր կոչվում իրար վրա դրված
մեծ ու տափակ երկու քարերի առկայության պատ-
ճառով (սրանք ևս տեղափոխվել են), որոնցից մեկի
վրա կա ձիու սմբակ հիշեցնող փոստրակ: Շրջա-
կայքի մահմեդական բնակչության համար դարձել
է ուխտատեղի:

Արծվաշենի շրջակայքի արձանագրություննե-
րից մի քանիսը նախկինում հրատարակվել են՝

4043. Հովհաննիսյան Հ., Արծվաբույնը լեռներից այն կողմ, էջ 4:



ԱՐԾՎԱՇԵՆ. Խաչքարեր գյուղամերձ գերեզմանոցներում

առանց մանրամասնելու կամ հստակեցնելու դրանք կրող քարերի տեղադրությունը: Ջրկված լինելով ճշգրտումների հնարավորությունից՝ վերծանությունները ներկայացնում ենք նույնությամբ.

Խաչքար.

Ես Գորգի երեցս արարի զխաչս սուրբ Նշանիս:
 Հրատ. «Նոր-Դար», 1888, N 105, էջ 3:

Խաչքար.
*Թ. ՌՀԳ (1225). Վրթանիսի է. աղաչեմ յաղաթս
յիշեցէք:*
Հրատ. «Նոր-Դար», 1888, N 105, էջ 3:

Խաչքար.
*Ողորմի յիշեցէք՝ Պապին և Նաւասարդին. Թ.
ՌՀ (1621) ... Ով որ կարդայ ողորմի ասի՝*

*Գարանին, հայր Մելիք-բէկին, մայր Խաթունին,
եղբարք՝ Հայրապետին և Մելիքսէթ քահանային. Թ.
ՌՀԳ (1624):*
Հրատ. «Նոր-Դար», 1888, N 105, էջ 3:

ՀՅՈՒՄԻԱՐԱՐՑԱԽՅԱՆ ՀՈՒՇԵՐ

Հյուսիսային Արցախ, տանտիրոջից պարպված ու մոռացված մի հայաշխարհ, բազմաբնույթ ու բազմադարյան մշակույթով ներծծված երկրամաս: Բռնագաղթի ենթարկված յուրաքանչյուր Հյուսիսային Արցախցու սիրտն ամեն օր մաշվում է հարազատ ծննդավայրի, հայրենի գյուղի կարոտից: Նրանցից ամեն մեկը երազում իր շենն ու տունն է տեսնում, մինչդեռ ես, որ Հյուսիսային Արցախ ոտք դրի շուրջ 25 տարի առաջ և 1980-1989 թվականների ընթացքում այդ երկրամասում կտրեցի հարյուրավոր կիլոմետր կաժաններ, այցելեցի բազմաթիվ գյուղեր ու հնավայրեր, այսօր կարոտում ու երազում եմ տեսնում Հյուսիսային Արցախի բոլոր գյուղերը:

Կարողությանս համեմատ չափագրել, լուսանկարել, քարտեզագրել էի բոլոր այն հնավայրերը, որոնք ինձ հաջողվել էր տեսնել: Ընդօրինակել էի պատահած բոլոր վիճագրերը, գրի առել բազում վկայություններ, տվյալներ ու պատմություններ: Մեկ խոսքով, դաշտային աշխատանքի ընթացքում հավաքել էի այն բազմազան նյութերը, որոնք լրացնելով ու ամբողջացնելով գրեթե երեսնամյա գրադարանային և արխիվային աշխատանքի ընթացքում քաղած հազարավոր տվյալներով՝ արդյունքում պատրաստվել է ներկա աշխատությունը:

Այժմ, երբ հանձին սույն աշխատության՝ վաղուց փայփայած նպատակս իրականացած եմ տեսնում, կարծում եմ ընթերցողին հետաքրքիր կլինի իմանալ նաև, թե չոր-ցամաք փաստերի այս գիրք-շտեմարանը ստեղծելու ճանապարհին արդյոք Հյուսիսային Արցախից ինչ անմոռաց հուշեր ունեմ: Չէ՞ որ ճամփորդն առհասարակ պատմելիք է ունենում, ու ես էլ շատ ունեմ, բայց ընթերցողիս չճանճրացնելու համար կբավարարվեմ դրանցից միայն մի քանիսը վերհիշելով, որոնք բոլորն էլ այսօր երազ եմ թվում...

Մի նոր տարի Շամբորի ձորում

...Անբուն գիշեր էր, բայց դա ոչ այնքան ցրտից, որքան նախորդ օրերի ճնշող պատկերների ազդեցությամբ: Մտքումս անընդհատ գետիչենցի ծերունու՝ վշտից քարացած հայացքն էր, որը գլխիկոր նստել էր իր իսկ ձեռքով հրդեհված պապական տան՝ դեռ մխացող ավերակի առջև: Մտաբերում էի այն մի խումբ քարացած հանդիսականների ցամաքած դեմքերն ու հազիվ, կիսաձայն արտասանած «թուրքին թողնելու չենք» խոսքերը, և ինձ թվում էր, թե 1982-ի դեկտեմբերի 30-ը չէր և ես էլ Դաշկեսանի շրջանի Գետիչեն գյուղում չէի, այլ 1915-ն էր, Արևմտահայաստանը...

Հայկական մեռնող գյուղ, գյուղի վերջին բնակիչները՝ մի խումբ տարեց մամիկներ ու պապիկներ: Ազգի ու հարազատ հողի նկատմամբ պարտքի վերջին հատուցում՝ հայրենի օջախի հրկիզում, որ նույնն է, թե հրաժեշտ հայրենիքին ու պատմության ավարտ, ինքնասպանություն...

Մտքեր, մտածումներ, մեռնող հայոց շենքերի ու տիրազուրկ վանքերի տեսիլքներ և ժամանակ առ ժամանակ մինչև ոսկոր թափանցող ու սթափեցնող ցուրտ, մինչդեռ պարզկա ու աստղալից գիշերը հաջորդ օրվա համար խոստանում էր բարենպաստ եղանակ: Երկնքում հայտնվող ամենափոքր ամպն իսկ, ինձ անհանգստացնում էր. չէ՞ որ ճամփորդությունս կարող էի շարունակել այնքան ժամանակ, քանի դեռ լեռնաշխարհը գերծ էր ձնածածկույթից: Չգիտեմ՝ ինչո՞ւ էի այդքան եղանակի մասին մտածում, մի՞թե նրա համար, որ հաջորդ օրն էլի մի ավեր վանք կամ հայոց մեռնող մի գյուղ էլ հասցնեմ տեսնել...

Գետիչենքի 31-ը ճամփորդությանս 7-րդ օրն էր՝ արևոտ ու պարզ: Մինչև կեսօր զբաղված էի Ամենափրկիչ վանքի չափագրմամբ ու լուսանկարմամբ, իսկ մտքումս Գետիչենի վերջին բնակիչներն էին ու հայի այրած պապենական տունը:

Ամենափրկիչ վանքը բնակավայրերից առանձնացած ու կտրված տեղում է՝ շրջապատված թավ անտառներով, որոնք դեկտեմբերի վերջին այնպես մերկ ու թափանցիկ էին: Վանքից դեպի հյուսիս-արևմուտք՝ դեպի Շամբոր գետի խոր ու ընդարձակ հովիտը, մի աննման տեսարան է բացվում:

Հավաքելով ուսապարկս՝ սկսեցի իջնել վանքի մոտից սկիզբ առնող փոքրիկ կածանով: Հազիվ 150 մետր անց՝ աջ կողմում, աղբյուր նկատվեց: Այն բխում, բայց ավելի ճիշտ կաթկթում էր մի հսկա ժայռի տակից՝ բնության ստեղծած քարե ավազանի մեջ: Լեռնալեռնում ավազանից ջուրը դուրս էր թափվում և հոսում ձորն ի վար: Այս աղբյուրին ժողովուրդը «Ծծեր» անունն է տալիս և դա այն պատճառով, որ ավազանի վրա կախված ժայռն ավարտվում էր տարբեր ձևի ու չափի քարե գնդիկներով, որոնցից էլ կաթկթում էր ջուրը: Ավազանի մոտ մի քանի պարզ ու անարձանագիր խաչքարեր կային: Դրանք հուշում էին, որ վայրը սրբացված էր, կամ պարզապես «Ծծերը» սուրբ աղբյուր է:

Լրացնելով տափաշիշս ջրով՝ շարունակեցի իջնել: Կածանը, անընդհատ գալարվելով անտառի մեջ, իջնում ու իջնում էր: Վերջապես 4-5 կիլոմետրից այն լայնացավ ու Շամբորին աջ կողմից միացող ձորի մեջ փոխված Գլամբար (Գյուլամբյուր) գյուղի վերին ծայրում վերածվեց ճանապարհի:

Մտա գյուղ: Թեք ու քարքարոտ ճանապարհի երկու կողմերում ցանկապատված տնամերձ այգիներ ու տներ էին, բայց կարծես անբնակ: Արդեն գյուղամիջում էի և վերջապես...

Անթաքույց հետաքրքրությամբ ուղիղ աչքերիս մեջ նայելով՝ ճանապարհս կտրեց մի ծերունի: Ով լինելս և որտեղից գալս իմանալով՝ ոչ թե առաջարկեց, այլ հրամայեց մտնել իր տունը: Ծանոթացանք: Ինձ հյուրընկալողը Գրիգոր դային էր: Ընտանիքի անդամներն էին ինքն ու կինը:

Անցածս ճանապարհից մի քանի մանրամասներ պատմեցի, բայց երբ հանկարծ իմացավ, որ ինձ հետ մի շիշ «Ծծերի» ջրից ունեմ, ուղղակի խանդավառվեց: Ծեր կնոջից ոգևորված՝ բաժակ խնդրեց, դողողացող ձեռքով, բայց առանց մի կաթիլ թափելու լցրեց, երկար ու անթարք ջրին նայելուց հետո խմեց, կիսաձայն ինչ-որ բաներ կարծես ինքն իր մեջ արտասանելով՝ էլի խմեց: Մնացածն էլ մի այլ խցանավոր շիշ մեջ փոխադրելով՝ պահեց, ինչպես ամենաթանկագին ու անմահական մի հեղուկ: Ինձ այնպես թվաց, որ ծերունու հիշողության մեջ խոնկեցին անցած տասնամյակները և այն բազում պահերը, երբ ինքն անձամբ էր աղբյուրից ջուր խմել, բայց, ըստ երևույթին, արդեն տարիներ էին, որ հնարավորություն չունեի սուրբ ու հարազատ աղբյուրին հասնել և հոգու խորքում հավանաբար վաղուց արդեն հրաժեշտ էր տվել իր կենսագրության թանկագին մասնիկը կազմող աղբյուրի ջրին, բայց ասես գտնվել է մեկը, որ «Ծծերի» ջուրն իր տունն է հասցրել...

Այդ պահից սկսած ես կարծես հարազատացա Գրիգոր դայու համար, իսկ տունը, որ ավելի խրճիթի տպավորություն էր թողնում, պահպանում էր նորածին երկու ձագերով շրջապատված հավատարիմ շունը:

– Թոռներիս կնվիրեմ, շատ կուրախանան, – ժպտալով ասաց ծեր կինը, երբ տեսավ, որ դիտում եմ ձագուկներին:

Իրիկնամուտին ճրագի լույսի տակ երեքով նստել էինք խնձորով ու չրով զարդարված սեղանի շուրջ: Միայն այդպես էլ չիմացա, թե ե՞րբ վերջացավ 1982-ը, և երբ սկսվեց 1983-ը: Գրիգոր դայու ժամացույցը վաղուց էր կանգ առել...

Ասացին, որ որդիներ ու բռններ ունեն, բոլորն էլ՝ Հայաստանում և որ հաջորդ օրն անպայման իրենց մոտ կլինեն:

Հունվարի 1-ին թափառեցի գյուղի շրջակայքում: Միջնադարյան բազմաթիշ կամրջի մնացորդները տեսա Շամքոր գետի վրա, վաղ միջնադարյան խաչածև եկեղեցու ավերակները գյուղի հյուսիսային կողմում և այլն: Օրվա վերջում ուղղվեցի դեպի Գրիգոր դայու տունը և ներս չմտած՝ ինչ-որ աշխուժություն նկատեցի: Հասկացա, որ որդիներն են եկել ծերունի ծնողների նոր տարին շնորհավորելու, բայց...

Ո՛չ, տանը երեք թուրք էր հայտնվել, խժռում էին, ինչպես սոված գայլեր: Երբ տան, գուցե մեկ շաբաթ-վա հացն ու մյուս մթերքները սպառեցին, դուրս եկան բակ: Նրանցից մեկը ձեռքն առավ շան նորածին ձագերին ու հետը դուրս տարավ: Ծերունի ամուսինները լուռ ու անշարժ կանգնած էին բակում: Թուրքերն անընդմեջ շատախոսելով՝ գոռում-գոչյունով, մերթ ընդ մերթ հռչակով տեղավորվեցին տան առջև կանգնեցրած իրենց սայլակավոր մոտոցիկլետի մեջ ու հեռացան:

Ծեր ամուսինների դեմքերին այնպիսի ճնշված արտահայտություն կար, որ երկար ժամանակ սիրտ չէի անում խոսք բացել: Հանկարծ Գրիգոր դային, կարծես հայացքիցս հարցս որսալով, ասաց.

–Եթե իրենց ուզածը խաթրով չտանք, գողությանը կամ թշնամությանը կառնեն:

Ընթրիքի պահին կինը կարծես իմ առջև որդիներին արդարացնելու համար ասաց.

–Դե ախր ամսի 1-ին ինչպե՞ս կարող էին իրենց տան դռները կողպել ու գալ, չէ՞ որ իրենց տուն էլ մարդիկ, բարեկամներ ու ընկերներ են գնում: Ա՛յ վաղը հաստատ կգան:

Հունվարի 2-ին վաղ առավոտից Շամքորն անցնելով՝ բարձրացա դեպի Ջագիր գյուղը և համարյա մութն ընկել էր, երբ վերադարձա Գրիգոր դայունց տուն:

Ծեր ծնողները լուռ էին: Օրն անց էին կացրել՝ աչքները պահած հայաստանաբնակ որդիների ճամփին: Մխիթարելու խոսք չէի գտնում...

Գիշերվանից ձյուն էր տեղում, որը շարունակվեց նաև 3-ի առավոտյան: Գրիգոր դային ինձ ճանապարհեց մինչև գյուղի ծայրը:

Իրենցից բացի գյուղում մի ընտանիք էլ կար, մեն-մենակ ապրող Արշակ դային, ավելի ծեր ու հիվանդ: Օրվա տարբեր ժամերին նրան միշտ տեսա իր տան պատին թիկն տված, հայացքը հառած արդեն անմշակ ու վայրենացող այգուն...

Ծանոթություն Շահեն Մեղրյանի հետ

1984 թ. Շահումյան մեկնեցի անսովոր բեռով: Բացի անբաժան ուսապարկիցս, Երևան-Շահումյան ավտոբուսի մեջ մի կերպ խցկեցի իրար լավ կապկպած 1,2 x 1,0 մ չափի 12 հատ հաստ սովարաթուղթ, որոնցից յուրաքանչյուրը նվիրել էի Շահումյանի շրջանի մեկ բնակավայրի և որոնց վրա բացատրագրերով հանդերձ՝ փակցրել էի տվյալ գյուղի պատմական հուշարձանների լուսանկարները: Մտադրվել էի այդ ցուցանակները նվիրել Շահումյան շրջկենտրոնում գործող պատմաերկրագիտական թանգարանին, որի տնօրեն Մամիկոն Պետրոսյանի հետ ծանոթ էի նախորդ տարվանից ու ոգևորված էի ստանձնած գործի նկատմամբ նրա բարեխիղճ ու հոգատար կեցվածքից:

Արդեն սովորական դարձած երթուղին շատ երկար էր, և տեղ հասա իրիկնադեմին, երբ թանգարանն արդեն ժամեր առաջ փակվել էր: Գործը հաջորդ օրվան թողնելով՝ տեղավորվեցի տեղի հյուրանոցում, որի գործավարն էլ արդեն ճանաչում էր ինձ:

Առավոտվա մի քանի ժամերը Շահումյանի հին գերեզմանոցում անցկացնելուց հետո վերադարձա հյուրանոց, վերցրի նվերս ու գնացի թանգարան: Ենթադրում էի, որ թանգարանի հարգարժան տնօրեն Մամիկոն Պետրոսյանին հաճելի պիտի լիներ պատրաստածս ցուցանակները, քանի որ թանգարանի ունեցածի համեմատ դրանք և՛ ավելի որակով ու մեծադիր էին, և՛ ընդգրկումով ու քանակապես ավելի հարուստ: Մեծ եղավ զարմանքս, երբ լուսանկարները դիտելուց հետո, մարդը կարծես ավելի մտահոգվեց, քան ուրախացավ: Բոլորն աչքի անցկացնելուց հետո ասաց.

–Շատ լավն են, բայց սրանք թանգարանում չենք կարող ցուցադրել:

Ապա քիչ մտորելուց հետո ավելացրեց.

–Այ, եթե Միրզոկը թույլ տա, դժվարություն չենք ունենա:

Եվ էլի մի փոքր դիտելուց հետո վճռաբար ասաց.

–Հավաքի՛ր, հենց հիմա միասին գնանք ընկեր Միրզոկի մոտ ու իրեն ցույց տանք, գուցե թույլ տա:

Գործի նման անակնկալ ընթացքից մի քիչ շվարած՝ հավաքեցի բոլորն ու ձեռքս առած, միասին ուղղվեցինք դեպի շրջկոմի շենքը: Ընդամենը մի քանի բույս սպասելուց հետո քարտուղարուհին մեզ ներս հրավիրեց: Շահումյանի շրջանի առաջին քարտուղար Միրզոկի մասին նախկինում էլ լսել էի, բայց անձամբ ծանոթանալու առիթ մինչ այդ չէի ունեցել:

Ընդարձակ սենյակում միայն երկու հոգի նստած էին խորքում տեղադրված գրասեղանի մոտ: Մեր ներս մտնելու պահին Միրզոևը, որ մյուս ընկերոջ համեմատ, թե՛ ավելի տարեց էր ու թե՛ ավելի հաղթանդամ, աշխույժով մեզ ընդառաջ եկավ, ձեռքով բարևեց, ու հենց ոտքի վրա սկսվեց բերածս ցուցանակներին վերաբերող խոսակցությունը: Այդ ընթացքում պատի երկայնքով շարեցի 12 գյուղերի անուններով պատրաստված նկարաշատ ցուցանակները: Նույն պահին իր տեղից վեր կացավ նաև Միրզոևի գրասեղանի առջև նստած անձը, որն առաջին հերթին մոտեցավ Գյուլիստան գյուղի հուշարձանները ներկայացնող ցուցանակին և հետաքրքրությամբ սկսեց դիտել նաև մյուսները: Ապա ոգևորված ու դրվատանքի խոսքերով այնպես միացավ թանգարանում դրանք ցուցադրել-չցուցադրելու հարցի քննությանը, այնպիսի շնչով խրախուսեց ու արժևորեց աշխատանքը, որ ստեղծված մթնոլորտում Միրզոևին մնաց միայն իր բաժին ողջույնի խոսքն ասել:

Թույլտվությունը ստացված էր: Չկարևորվեց նույնիսկ հիմնական «թերությունը»՝ նկարատակերի բացատրականներում աղբրեջաներենի բացակայությունը:



Լոսխափորի ծորում Շահեն Մեղրյանի և շահումյանցիների հետ

Այնուհետև անձանոթն իր համար մի-երկու հարցումներով պարզեց, որ Խրիստոփորի ծորակում դեռևս չէի տեսել «Ջինավորի խաչ»-ը, ու ինչպես կարգադրություն, ասաց.

–Վաղն առավոտյան ժամը տասին սպասի՛ր հյուրանոցում, միասին գնալու ենք «Ջինավորի խաչ», հետո էլ մի լավ քեփ կանենք...

Ցուցանակները ձեռքիս, հաճելի տրամադրությամբ Մամիկոն Պետրոսյանի հետ դուրս եկանք շրջկոմի շենքից ու կարծես հաղթանակած՝ կրկին ուղղվեցինք թանգարան:

–Ընկեր Պետրոսյան, ո՞վ էր այդ համարձակ ու հայրենասեր մարդը, որի միջամտությունն այդպես որոշիչ եղավ,– հարցրի ես:

–Շահեն Մեղրյանը...

Երբեք չեմ մոռանա Ձեզ՝ մայր և որդի պատվական բուզուխցիներ

Երբևէ կատարած ճամփորդություններիցս ամենից երկարատևը՝ 51 օր տևողությամբ, իրականացավ 1980 թ.: Արշավս սկսեցի Իջևան քաղաքից ու Շամշադինի գյուղերն անցնելով՝ մտա Թուրքի շրջան, այնուհետև Գետաբեկի, Շամխորի, Դաշկեսանի, Խանլարի, Շահումյանի... ու ի վերջո հասա՝ Հաղթուրի շրջանի հարավային գյուղերը:

Արշավիս 21-րդ օրն էր: Առավոտյան դուրս էի եկել Մարտունաշենից ու Մանաշիղն անցած՝ արդեն մոտենում էի Բուզուխին, որտեղ եկեղեցին ու կարևոր մյուս հնությունները տեսնելուց հետո պետք է շարժվել դեպի Վերիշեն:

Մանաշիղից Բուզուխ տանող ճանապարհն ընդհանուր առմամբ դեպի վեր ձգվելով՝ վերջին մի քանի հարյուր մետրերը սկսում են իջնել և մտնում այն ծորակը, որից ձախ՝ հարավահայաց ծորակողին, փռված է Բուզուխ գյուղը:

Ճանապարհի այն մասից, որտեղից սկսում ես իջնել, առջևդ բացվում է Բուզուխի տեսարանը: Հասնելով ահա այդտեղ՝ գյուղից ընդամենը մի 3-4 հարյուր մետր հեռու, ճանապարհեզրի մի քարին նստած տեսա մոտ 10 տարեկան տղայի, որը հսկում էր քիչ հեռու արածող իրենց տնային կենդանիներին: Բարևիս վրա երեխան իսկույն ոտքի կանգնեց ու չսպասելով որևէ պատասխանի՝ շատ քաղաքավարի իրար հետևից հարցրեց.

–Ո՞վ եք, մեր գյուղ եք գալիս, որտեղի՞ց եք գալիս, հայաստանցի ե՞ք, եկեք գնանք մեր տուն:

Ես դեռ մտածում էի, թե հարցերին պատասխանելը ո՞ր մեկից սկսեմ, տղան շարունակեց.

–Երևում է, երկար ճանապարհ եք կտրել, ինչ կլինի, գնանք մեր տուն, մի փոքր կհանգստանաք, էլի ձեր գործին կգնաք:

Եթե ինձ հրավիրողը չափահաս մեկը լիներ, երևի նույնիսկ չէի էլ փորձի հրաժարվել հրավերից, բայց մտածելով, որ այդ երեխան անկոչ հյուր տուն առաջնորդելու իրավունքը դեռևս չունի, կտրականապես հրաժարվեցի:

–Չէ՛, շնորհակալ եմ,–ասացի,–գյուղում գործս արագ պիտի վերջացնեն, որ դեռ Վերիշեն ու Ներքիշեն էլ այսօր հասնեն:

–Լավ, բայց մի տեղ, մի քիչ, մեկ է պիտի հանգստանաք, ինչ կլինի, գնանք մեր տուն:

Մինչ ես հրաժարվում էի, ու երեխան՝ համոզում, հասանք գյուղ:

–Հրես մեր տունը, դե եկեք էլի,–այս ասելով՝ բաց դարպասից ձայնեց, –մա՛մ, հայաստանցի դոնախ ունենք: Մայրը՝ երիտասարդ մի կին, կարծես հյուրընկալ որդու արարքից փառավորված, նույնքան ու ավել ջերմությամբ ընդառաջ գալով ինձ, որ դեռ կանգնել էի դրսում, ներս հրավիրեց:

Տանն ուրիշ ոչ ոք չկար, ու մինչև այցելությանս նպատակի մասին մի քանի հարցումների կատարախանելի, կինը հասցրեց սեղանին դնել «եղուծու», հաց-պանիր ու գոմեշի մածուց:

Մտտեցանք սեղանին: Մինչ ես վայելում էի ամեն բան չափազանց համեղ թվացող տնական սնունդը, նկատեցի, որ տղան քաղցած չէր, բայց քաղաքավարությամբ ընկերակցեց ինձ:

–Սրտալի հա՛ց կերեք,–ասաց իմ դիմաց նստած որդու կողքին կանգնած մայրը՝ մեղմ ու կարծես երախտագիտությամբ շոյելով տղայի գլուխը:

Հագիվ կես ժամ անց, երբ կյանքի դպրոցում ազգասիրության ու մարդկայնության հերթական դասը ստացած՝ շնորհակալությամբ հրաժեշտ տվեցի բուզուխցի ընտանիքին, նկատեցի, որ տղան վագրով բարձրացավ դեպի մեր հանդիպման տեղը, որտեղ արածում էին իրենց կենդանիները:

Արդյոք ո՞ր եք հիմա դուք, իմ բնավե՛ր, պատվական ու թանկագին բուզուխցիներ...

Պատվական հայր՝ բրաջրեցի Բաղամ պապը

1988 թ. բռնագաղթից հետո արդեն Հայաստանի Հանրապետության տարածքում առիթ եմ ունեցել հանդիպելու Հյուսիսային Արցախի գյուղերից բնավեր եղած շատ մարդկանց: Հայրենի հողի, հարազատ ծննդավայրի կորուստն ու միաժամանակ Հայաստանի պատասխանատուների անհույսորեն չեզոք, օտարոտի ու ապագային կեցվածքն այդ մարդկանց ցավն ու հուսահատությունն իրապես բազմապատկել էր:

Արմատախիլ եղած մարդիկ, որ հազարամյակներ շարունակ երկրամասի բնիկները լինելու թանկագին հանգամանքով պայմանավորված՝ իրենց մեջ կրում էին հայրենի հողից սնված, հողին կառչած ու նրա համար արյուն հեղած հայ մարդու բարձրագույն որակները, այստեղ՝ խորհրդային տևական ռեժիմի ներքո ողբերգականորեն ապագայնացած Հայաստանի Հանրապետությունում, մնացին անկարեկից ու մեկուսացած:

Մեր կառավարության դեմքին իբրև սև խաբան՝ առհավետ դրոշմված կմնա աղբրեջանական բեռնատարներով Հայաստանի Հանրապետության սահմանին «բեռնաթափված» ու ամսից ավել բաց երկնքի տակ մնացած Ազատ և Կամո գյուղերից տեղահանված հայերի սոսկալի ճակատագիրը, որոնց ստացածը «հայրենի» իշխանություններից ոչնչով չզանազանվեց աղբրեջանականից:

Ահա այսօրինակ ճակատագրին արժանացած մեր ազգակիցներից է Բաղամ Գրիգորյանը, որը բռնագաղթի օրերին 75-ամյա հասակում ստիպված լինելով թողնել հարազատ Բրաջուրն ու վերաբնակվել Տաշիրի շրջանում (միայն ձմռանը՝ Երևանում), ձեռքն առնելով գրիչը՝ սերունդներին ավանդ թողեց հայրենի երկրին ու նրա մարդկանց նվիրված բազմաթիվ հուշագրություններ:

Այս գրքի լույս ընծայումով շնորհավորում եմ ազգի բազմադարյան կենսափորձով իմաստնացած թանկագին մարդու՝ Բաղամ պապի 90-ամյա հոբելյանը (1914-2004):

Ռուստամ-Ալիևցի հրեշները

1982 թ. մարտի վերջին, երբ առաջին անգամ ընկերոջս հետ այցելեցի Գետաբեկի շրջանի Ռուստամ-Ալիև գյուղը, դեռևս չգիտեի, որ գյուղն այդ անվամբ էր կոչվում ի հիշատակ վրիժառու հայի գնդակից 1921 թ. սպանված հայակեր մի հրեշի, բայց գյուղում անցկացրած հազիվ կես ժամվա ընթացքում լիուլի առիթն ունեցանք զգալու, որ հրեշ էին նաև այդ իսկ գյուղի մերօրյա բնակիչները:

Իջանք մեզ՝ շրջկենտրոնից գյուղ հասցրած փոքրիկ ավտոբուսի վերջնականգառում: Վալտերի հետ (ճարտ. Արմեն Չարյանի կրտսեր որդին է) մտադրվել էինք տեսնել Փառիսոսի բերդը, որը գյուղ հասնելուն պես նկատեցինք մոտակա ոչ շատ բարձր լեռան գագաթին: Օրվա մեծ մասն արդեն անցել էր, և մի երեք ժամից պիտի մթներ: Մտադրություն ունեինք բերդի տարածքում գիշերել, ուստի ցանկություն ունեինք հաց և թեյի համար մի քիչ էլ շաքար գնել:

Կանգառը գյուղի թեյատուն-խամուրի առջևում էր, հետևաբար մենք ականա անմիջապես հայտնվեցինք գյուղի՝ այդ մասում վեր ընկած և ուշիուշով մեզ զննող բազում հայացքների ներքո: Հարմար գտանք գնումները ճիշտ այդ տեղում վերջացնել ու մոտեցանք թուրքերենով ասած՝ «չայխանային»: Բարևելով շենքի մուտքի առջև ցցված փափախածածկ մի քանի խոժոռ դեմքերի ու դրանցից որևէ պատասխան չստանալով՝ ներս մտանք: Իրար մեջ ցածրաձայն ինչ-որ բան փափսալով, բայց աչքերը մեզ վրա չորս արած՝ անմիջապես մեր ետևից ներս լցվեցին տասից ավելի փափախակիր թուրքեր: Մի երկու այդքան էլ ներսում նստած թեյում էին: Սրանց ևս բարևելով՝ մոտեցանք պատի մեջ պատուհանաձև բացված վաճառատեղ-մատուցարանին, որի ներսում գտնվող գործակատարն արդեն ցցվել էր իր տեղում և կարծես ուսումնասիրում էր մեզ: Մասնավոր բարև էլ գործակատարին ուղղելով՝ թուրքերենով հարցրի.

–Հաց ունե՞ք:

Նույն հարցն անմիջապես նաև ռուսերենով տվեցի, որպեսզի շեշտեմ թուրքերենիս խիստ սահմանափակ իմացությունն ու մինչ մտածում էի, թե էլ ինչ կարելի էր հարցնել, հանկարծ այդ վաճառանոց-պատուհանի փայտե դռնակն այնպիսի ուժգնությամբ ուղիղ դեմքիս առջև փակվեց, որ ամբողջ պատվեցի ծեփ ու փոշիով: Այդ վայրենի վերաբերմունքն ուղեկցվեց նստածների ու կանգնածների քմծիծաղով, արհամարհական ու հեզմական ժպիտներով: Լուռ դուրս եկանք թեյատնից ու հաշտված առաջիկա անհաց կացության հետ՝ բարվոք համարեցի գոնե տափաշիչս լրացնել շենքից հագլիվ 15-20 մետր հեռու բխող հորդարուխ աղբյուրի ջրով: Մինչ մենք հաշված վայրկյաններում կհասնեինք աղբյուրին, շենքի մուտքի առջև հասցրել էին խոնավել ներսի ու դրսի բոլոր փափախավորները: Տափաշիչս փականի բացելն ու ջրի կտրվելը մեկ եղավ: Այլևս ամեն ինչ պարզ էր, և հետագա բարդություններից խուսափելու համար ուսերիս առանք մեր ուսապարկերն ու արդեն բարձրաձայն ու լիաթոք վայրի քրքիջների ներքո բերդի ուղղությամբ շարժվելով՝ դուրս եկանք գյուղից:

Բերդասարի գյուղահայաց լանջը ձյունածածկ էր: Վրանը կանգնեցրինք բերդամիջի գյուղից աննկատ մասում: Վայելեցինք ձնահալ անշաքար թեյն ու լուսաբացին բերդից իջանք եկած ճանապարհով: Երբ վերադարձի համար կանգառում սպասում էինք ավտոբուսին, նորից հայտնվեցին մի խումբ թուրքեր և մեր որտեղացի լինելն իմանալուց հետո ասացին.

–Գիտե՞ք, մեր գյուղի մոտերքում մի քանի եկեղեցիներ կան, բայց դրանք բոլորն էլ հույներն են կառուցել և հունական են:

Այդ ասողն ուղիղ աչքերիս մեջ նայելով՝ շարունակեց.

–Հնում այստեղ հույներ են ապրել, եկեղեցիներն էլ հունական են:

Զգալով, որ թուրքն անվերջ փորձում է ինձ գրույցի մեջ ներքաշել, ու թերևս ինձանից հակառակ տեսակետ լսելով՝ վեճի մեջ ներքաշել, ասացի.

–Գուցեն հունական են, բայց Բաքվի գիտնականներն էլ պնդում են, թե արքանական են, հիմա ձեզանից որին հավատանք, չգիտեմ...

Ավտոբուսը եկավ, և «հունա-արքանական» եկեղեցիների մասին իմ ու թուրքի գրույցն ինձ համար ցանկալի պահին ընդհատվեց...

Տարօրինակ էր, բայց ինձ ոգևորեց մեկը, որ եկեղեցի էր քանդել...

Գառնակերում առաջին անգամ եղել են 1980 թ., այն արշավին, որ տևեց 51 օր: Այդ ժամանակից ահա արդեն անցել է գրեթե քառորդ դար, բայց չքնաղ Գառնակերով ներծծված հեքիաթը, որն ապրել են իրականության տեղ, երբեք ու ոչ մի օր չի լքել միտքս:

Բազում դարեր վտանգների ժամանակ ոչ միայն Շամքորի ձորահովտի, այլև հեռու-հեռուների հայության համար հուսալի ապաստան ծառայած Գառնակերում 1980 թ. միայն 9 բնակիչ էր մնացել, բոլորն էլ տարեց մարդիկ: Արտաքին աշխարհի հետ միայն կաժաններով հարաբերվող գյուղում հնության դրոշմն էր կրում ամեն մի քար ու ծառ, տուն ու պարիսպ, աղբյուր ու եկեղեցի:

Ծովացած մեղրածոր կեռասենիների ու թթենիների պուրակ, մեռնող Գառնակերում փնտրում էի աշխատանքային հերոսի շքանշանակիր Հայկազ Աղաջանյանին: Տնամիջյան նեղ կաժաններով մոտենում էի կենդանության նշաններ ցույց տվող հնամենի շենքերին և բնակիչ փնտրում...

Վերջապես հասա գյուղամիջի եկեղեցու արևելյան կողմում՝ Շամքորի ձորահայաց լանջին ծվարած փոքրիկ բակով տունը, որտեղ բնակվում էին ծերունագարդ ամուսինները:

Այդ գիշեր ես հյուրընկալվեցի Աղաջանյանների հարկի տակ: Տանտերը՝ մոտ 80-ամյա Հայկազ Աղաջանյանը, ողջ շրջանում հայտնի էր «գերոյ» (հերոս) մականունով: Իրիկնադեմին նստել էինք բակում գե-

տեղված փայտաշեն նստարանին և աչքերիս առջև ունենալով ամեն ինչով դրախտին գերազանցող անկարագրելի տեսարանը՝ հետաքրքրությամբ լսում էի Հայկազ պապի պատմությունները Գառնակերի ու գառնակերցիների մասին:

Երբ խոսք գնաց հարևան Գյուլամբուրի մոտ գտնվող Կարմիր եղջու մասին, որ նույն Դասնովանքն է, Հայկազ պապն ասաց.

– Էդ վանքը կոմսոմոլ ժամանակներս ենք քանդել, հիմա հազիվ տեղն է երևում, ի՞նչ ենք թողել, որ դեռ ուզում ես տեսնել...

Հայկազ պապը, որ երիտասարդ հասակում խավար ուժերի ձեռքին կույր գործիք դարձած՝ քանդել էր մեր նվիրական վանքերից մեկը, որտեղ Մխիթար Գոշը հեղինակել էր հռչակավոր Դատաստանագիրքը, առավոտյան՝ հրաժեշտի պահին, ինձ համար իրապես անակնկալ, ասաց.

– Հըվաքի՛ր, ու թե կրրական ես, մի կիրք տյուս պեր, որ մեր պատմությունը խոխեքը գիղան:

Հայկազ դայու խոսքերն իբրև պատգամ՝ շուրջ քառորդ դար հավաքեցի... ու այսօր, այս գիրքը հրատարակվել է, որ «խոխեքը գիղան...»:



Գառնակերցի Հայկազ Աղաջանյանը կողակցի հետ

Մեզ հյուրընկալելու համար ծագած վեճը Ղոթյուլում

Դա պատահեց 1985 թ. Ղոթյուլ գյուղում: Ես երկու ընկերներիս՝ Վահրամի և Վանոյի հետ էի: Օրվա ընթացքում կորելով Շամբոր գետի խորախոր հովիտը՝ իրիկնադեմին դուրս եկանք սարահարթ ու մտանք հազիվ 25-30 տնից բաղկացած Ղոթյուլ գյուղը: Գյուղն այնքան փոքր էր, որ մեր գյուղ մտնելն ու գյուղամիջում հայտնվելը մեկ եղավ: Միանգամից հայտնվեցինք գյուղամիջում կանգնած մի քանի գյուղացիների ուշադրության կենտրոնում: Մեզ հետ հազիվ մի քանի նախադասություն փոխանակելուց հետո հյուրընկալության միանգամից մի քանի առաջարկներ եղան: Այդ առաջարկները մեկը մյուսից ավելի անկեղծ ու սրտանց էին, մեկը մյուսից ավելի հարազատ ու ջերմ: Մենք ականա հայտնվեցինք անել դրության մեջ: Ավանդապահ և բացառիկ հյուրընկալ մեր թանկագին գյուղացիներից և ոչ մեկին չէինք ցանկանում մերժել ու մինչդեռ մտորում էինք կայացնելիք որոշման մասին, հանկարծ առավել համառ դրոթյուցիներից երկուսի մեջ մեզ հյուրընկալելու համար նույնիսկ վեճ բորբոքվեց: Բուպեներ անց մենք հայտնվեցինք հյուրընկալելու համար ծագած պայքարում հաղթանակած հայ գյուղացու անմիջական ու ջերմ հարկի տակ: Առավոտյան՝ հրաժեշտից առաջ, ջրի գնալու պահին լուսանկարեցի մեր հյուրընկալ տանտիրուհուն, ու շնորհակալությամբ ճամփա ընկանք:



Ղոթյուլցի հյուրընկալ կինը

Սահիկների բացօթյա ցուցադրություն Բանանցում

1986 թ. ընկերոջս՝ բանանցեցի Մարտիրոս Չալումյանի հետ մեկնեցինք Բանանց: Հանգրվանս Չալումյանների պապենական տունն էր: Այդ անգամ հետս վերցրել էի նախորդ ճամփորդությունների ընթացքում Բանանցում ու նրա մերձակայքում լուսանկարած պատմական հուշարձանների գունավոր սահիկներն ու դրանք ցուցադրելու համար նախատեսված սարքը:

Նախապես որոշված օրը՝ մութն ընկնելուն պես նշանակված էր սահիկների ցուցադրության ժամը և հայտարարված ժամին թե՛ ես ու ընկերս ու թե՛ բազմաթիվ բանանցեցիներ հավաքվեցինք գյուղամիջում, որ հայտնի էր «Փողոցք» անվամբ: Որպես էկրան՝ որոշեցինք ծառայեցնել Փողոցքի հարավային եզրին գտնվող խանութի երկհարկ շենքի սպիտակեցված պատը: Սահիկներ ցուցադրող սարքն ամրացրի Փողոցքի գրեթե կենտրոնում կանգնեցրածու եռոտանիի վրա ու կարճ նախաբանից հետո սկսեցի ցուցադրությունը: Բանանցի հրապարակը բռնվել էր մի քանի հարյուր ամեն տարիքի հանդիսատեսներով:

Բանանցեցիները հետաքրքրությամբ լսում էին շրջանի տարբեր գյուղերի պատմական հուշարձաններին վերաբերող յուրաքանչյուր պատկերին ուղեկցող բացատրություններս, բայց բոլորի ոգևորությունը մեծացավ, երբ հերթը հասավ հարազատ Բանանցի տեսարաններին ու պատմական հուշարձաններին:

Այդ օրվա սահիկների ցուցադրությունն իր ընտրված տեղով, ներկաների անմիջական ու ինքնաբերական բազում բացականություններով, շատ պատկերների համար իմ տված բացատրություններին հենց տեղում բանանցեցիների տված հետաքրքրական ու արժեքավոր լրացումներով բացառիկ էր տարիների ընթացքում ամենուր ու անհաշիվ կազմակերպած սահիկների ցուցադրություններիս շարքում, որը և միշտ վերհիշում եմ՝ բանանցեցի խանդավառ հանդիսատեսներիցս ինձ փոխանցված ոգևորությամբ:

Բանանցն ապրեցնելու համար՝ Կոշի բանտ

Հրաշակերտ Բանանցի պատկերն ու միջավայրը նույնիսկ անցորդ մարդու մեջ արթնացնում ու ձևավորում են գեղագիտության և հայրենասիրության զգացումներ, իսկ տեղում ծնվածը՝ բանանցեցին, թերևս իրենից անկախ առանձնահատուկ կերպով է իր մեջ կրում բազում դարերի ընթացքում ձևավորված ու խտացած անսահման ստեղծագործ ու արարող հայ մարդու բարձրագույն որակները, արժանիքներ, որոնցով հպարտանալու իրավունք ունի ողջ հայ ժողովուրդը:

1988 թ., երբ օրհասը բախում է նաև հնամենի Բանանցի դռները, Մարտիրոս Չալումյանը որոշում է կայացնում գյուղի պաշտպանության համար զենք հայթայթել, քանի որ ինքնապաշտպանության կազմակերպման համար գյուղում եղած մի քանի որսորդական հրացանները շատ քիչ էին:

Շուտով Մարտիրոսը ձեռք է բերում նռնակներ, փամփուշտներ և երկու ընկերների հետ, յուրաքանչյուրը մի-մի ուսապարկ զինամթերք շալակելով, փորձում են կտրել Սևանի լեռնաշղթան և թրքաբնակ բազմաթիվ գյուղերի շրջան շրջանցելով՝ հասնել Բանանց:

Սակայն Գետաբեկի շրջանի տարածքով անցնելիս տղաները թուրքերից նկատվում են և բռնվում: Գործը բացվում է: Մարտիրոսին հաջողվում է թուրքերին համոզել, որ իր ընկերները վարձով են բեռնակրություն անում և տեղյակ էլ չեն ուսապարկերի պարունակությանը: Այդպիսով, ընկերներն ազատվում են, իսկ Մարտիրոսին փոխադրում են Գանձակ (Կիրովաբադ): Աղբբեջանական դատարանը Մարտիրոսին դատապարտում է 3 տարի ժամկետով, որը պիտի անցկացնեք Գանձակի բանտում: Մոտ մեկ տարի Մարտիրոսը բանտում ենթարկվում է ամենօրյա կտտանքների, և դժվար չէ կռահել, թե այդ ամենն ինչով կվերջանար, եթե բանտի մի ռուս աշխատակցի միջնորդությամբ և Երևանից Իգոր Մուրադյանի ջանքերով չկազմակերպվեր Մարտիրոսի փոխադրությունը Հայաստան (այդ ընթացքում արդեն հայաթափ էին եղել ինչպես Մարտիրոսի ծննդավայր Բանանցը, այնպես էլ Հյուսիսային Արցախի մի քանի տասնյակ հայաբնակ գյուղերը): Հայրենի գյուղից զրկված Մարտիրոսի ընտանիքն (ունի երեք երեխա) ու ընկերները միախառնվում էին, որ գոնե Մարտիրոսի կյանքին այլևս վտանգ չէր սպառնում: Տարօրինակ կերպով Հայաստանի արդարադատության պատասխանատուները, իմանալով հանդերձ, թե ինչ հանցանքի համար են թուրքերը դատապարտել Մարտիրոսին, ոչ միայն նրան ազատ չեն արձակում, այլև փոխադրվելով Կոշի բանտ՝ Մարտիրոսը շարունակում է կրել մնացած 2 տարի պատժաժամկետը: Ավելորդ է նշել, որ նման «հանցանքի» համար որևէ թուրք Բաքվում ոչ թե ազատագրված կմնար, այլ ազգային հերոսի համբավ ձեռք կբերեր...

Ազատվելուց հետո Մարտիրոսը վիրավորանքը սրտում պատմում էր, որ Կոշի բանտում իր կողքին մարդիկ էին, որոնցից մեկն ազատագրվել էր խանդի հողի վրա կնոջը սպանելու, մյուսը՝ ազգականին, երրորդները՝ թալանի ու գողության, ուրիշները՝ թմրամոլության համար, մինչդեռ ինքը՝ հարազատ գյուղը պաշտպանելու փորձ անելու համար:

–Ես հոգեպես այնքան ընկճված չեմ եղել Կիրովաբաղի բանտում, որքան Կոշում հայ բանդիտների մեջ,–ազատվելուց հետո սրտնեղված հիշում էր Մարտիրոսը:

Այժմ Մարտիրոսն իր ընտանիքով բնակվում է ազատագրված Քարվաճառի շրջանի Նոր Վերիշեն գյուղում՝ իր ձեռքերով կանգնեցրած այն տանը, որի ճակատին գրված է՝ Բանանց:

Առհասարակ նա, ով ցանկանում է իր աչքերին պարզել խնամքով մշակված հողամասի, մերձակայքից հայտնաբերած խաչքարերն ի մի բերելով թանգարանի վերածված բակի, ամեն բան իր տեղում, կոկիկ տնտեսության անմոռաց ու գեղագիտական հաճույք պատճառող բազմաթիվ այլ պատկերներ, թող այցելի Մարտիրոսի՝ ԲԱՆԱՆՑ տունը:



Մարտիրոս Չալոմյանը հարազատ Բանանցում

Մահվանից առաջ շռայլ էր դարձել...

1989 թ. նոյեմբերի սկզբներն էին: Ես, եղբայրս ու երեք ընկերներս, որոնցից մեկը գետաշենցի էր, մյուսը՝ ազատցի, Գետաշենում էինք: Լարված և օրավուր սրվող դրություն էր: Ջգում էի, որ յուրաքանչյուր անցնող օրվա հետ հողը կարծես անէանում էր մեր ոտքերի տակ:

Հերթական ամբողջ օրը գերեզմանոցի տապանագրերը գրի առնելուց ու քարերը լուսանկարելուց հետո՝ իրիկնադեմին, վերադարձանք մեր օթևանը՝ «Ծառուրանց» ավամբ հայտնի միմյանց կից չորս եղբայրների երկհարկ տները: Դրանցից մեկը, որ համեմատաբար ավելի ուշ էր լքվել և դեռ կահ-կարասիքով ամբողջ էր, տանտերը՝ մեր գետաշենցի երևանաբնակ ընկերոջ միայնակ ապրող տատիկը, մեզ էր հատկացրել, իսկ ինքը բնակվում էր դիմացի փոքրիկ տնակում:

Իրիկնադեմին մամիկը մեզ դիմավորեց ոչ թե այդ օրերի համար սովորական՝ մտահոգ, այլ ավելի՝ այլայլված դեմքով.

–Տղերք, թուրքերը բռնել են Աբլահն ու Արմավիրը, այդ գյուղերում էլ հայ չի մնացել, ձեզ մատաղ, էդ տեղերը թող կանեք, մեր շենից դուրս միայն մինչև Ազատ ու Մարտունաշեն, էլ դեմը չգնաք:

Ազդված ևս երկու հայ գյուղերի վախճանի մասին գուժող սոսկալի լուրից՝ դրանում մեղքի բաժին ունենալու անբացատրելի ու չափազանց ծանր զգացում ճնշեց ինձ: Մի պահ մտաբերեցի Հին Աբլահ գյուղատեղիի Սբ. Մինաս եկեղեցին, որտեղ եղել էի 1980 և 1986 թվականներին, և մտող՝ լեռան գագաթին գտնվող Սբ. Հովհաննես մատուռը, որտեղ առաջին անգամ լինելով՝ գոնե այս անգամ բարձրանալու թաքուն հույսն ունեի...

Մի տասը օր առաջ հայաբնակ, այսօր՝ պատմության գիրկն անցած հայոց շեներ, իսկ մենք՝ հայի հազարամյա հիշատակները գոնե թղթի վրա փրկել ջանացող հանդիսականներ:

Աչքերիս առջև օրավուր հալչում էր բախտի քմահաճույքին թողնված արցախահայության հյուսիսսահյան հատվածը, որ նույնն էր, թե փլվում էր Հայաստանի հյուսիսարևելյան պարիսպը:

Նկատում էի, որ առանց այն էլ հյուրասեր գյուղացիք անսովոր շռայլ էին դարձել: Մինչև իսկ վատնող շռայլ: Տեսնված չէր, որ գյուղացին այդքան շատ ընտանի կենդանի մորթեր ու պատահածին բաժաներ: Այդ շռայլությունը սարսափելի ազդանշան էր: Այո՛, մարդիկ կանխագույժ էին Գետաշենի մոտալուտ վախճանը ևս, ու ինչպես վերջին պահին հոգին ավանդելուց առաջ մահամերձի միտքն է պայծառանում, այնպես էլ բազում դարեր ապրած Գետաշենը մահվանից առաջ շռայլ էր դարձել...

Մինչև նոյեմբերի 16-ը այդ եղերական շռայլության մեջ արձանագրեցի, լուսանկարեցի ու հաշվառեցի մեռնողի թողած մշակութային ժառանգությունը, իսկ Գետաշենը հազիվ 4 ամիս անց նախ՝ ականատեսը եղավ երեխեքի՝ Ազատ և Կամո գյուղերի վախճանին և ապա մեկ տարի ու մեկ ամիս անց իր հոգին էլ ավանդեց անկելանցում հայտնված ու վաղուց հարազատներից մոռացված անտեր ծերունու մահով...

ՕԳՏԱԳՈՐԾՎԱԾ ԱՂՔՅՈՒՐՆԵՐ

Արխիվային վավերագրեր

- Ե. Չարենցի անվան գրականության և արվեստի թանգարան (ԳԱԹ), Ս. Քամայանի ֆոնդ, տետր N 1, VI-11:
 Հայաստանի Ազգային Արխիվ (ՀԱԱ), ֆ. 22, ց. 1, գ. 73
 ՀԱԱ, ֆ. 35, ց. 1, գ. 11, 13, 140, 145, 146, 207, 214, 224, 261, 262, 285, 296, 301, 323, 364, 372, 402, 427, 433, 482, 495, 505, 559, 605, 682, 685, 702, 705, 718, 736:
 ՀԱԱ, ֆ. 53, ց. 1, գ. 44, 160, 240, 457, 500, 596, 720, 813, 817, 1079, 1081, 1104, 1246, 1254, 1268, 1270, 1273, 1274, 1687, 2492, 2634, 2742, 2743, 2860, 2882, 3340, 3342, 3363, 3368, 3400, 3406, 3436, 3444, 3446, 3458, 3460, 3764, 3798, 3800, 3802, 3809, 3811, 3814, 3818, 3819, 3825, 3828, 3830, 3831, 3833, 3834, 3835, 3836, 3841, 3843, 3846, 3848, 3850, 3857, 3862, 3864, 3866, 3868, 3869, 3870, 3872, 3873, 3874, 3875, 3877, 3880, 3882, 3884, 3887, 3889, 3891, 3892, 3893, 3895, 3896, 3897, 3899, 3903, 3905, 3906, 3907, 3912, 3915, 3917, 3919, 5835, 8882:
 ՀԱԱ, ֆ. 53, ց. 1, մասն 2, գ. 3419:
 ՀԱԱ, ֆ. Պ56, ց. 12, գ. 533:
 ՀԱԱ, ֆ. 56, ց. 1, գ. 240, 350, 436, 1356, 1459, 2596, 3245, 3735, 4254, 4350, 4850, 5085, 5285, 5394, 5901, 6775, 8583, 8960, 9450, 9524, 11674:
 ՀԱԱ, ֆ. 56, ց. 3, գ. 52, 62:
 ՀԱԱ, ֆ. 56, ց. 4, գ. 613, 649, 811, 927:
 ՀԱԱ, ֆ. 56, ց. 5, գ. 250:
 ՀԱԱ, ֆ. 56, ց. 6, գ. 31, 66, 373, 421, 437, 775, 889, 1058, 1062, 1107, 1174:
 ՀԱԱ, ֆ. 56, ց. 12, գ. 402, 531, 532, 533:
 ՀԱԱ, ֆ. 56, ց. 14, գ. 205:
 ՀԱԱ, ֆ. 56, ց. 15, գ. 11, 571:
 ՀԱԱ, ֆ. Պ56, ց. 18, գ. 31, 138, 160, 245, 405, 421, 435, 542, 764, 918, 1143:
 ՀԱԱ, ֆ. 57, ց. 2, գ. 4, 1582, 1849, 2018, 2139:
 ՀԱԱ, ֆ. 57, ց. 3, գ. 48, 259, 375:
 ՀԱԱ, ֆ. 93, ց. 1, գ. 50, 388:
 ՀԱԱ, ֆ. 150, ց. 1, գ. 59:
 ՀԱԱ, ֆ. 227, ց. 1, գ. 381, 560:
 ՀԱԱ, ֆ. 332, ց. 1, գ. 778, 866:
 ՀԱԱ, ֆ. 409, ց. 1, գ. 2635, 2644, 2658, 2666, 2679, 2683, 2684, 2692, 2700:
 ՀԱԱ, ֆ. Պ458, ց. 1, գ. 122, 184:
 ՀԱԱ, ֆ. 461, ց. 1, գ. 4, 5, 8, 9, 10, 11, 12, 15, 19, 26, 28, 33, 34, 41, 52, 56:

Պարբերականներ

- «Ազատամարտ», 12. 04. 1991: 01. 1992:
 «Արարատ», 1871, 1872, 1879, 1887, 1884, 1886, 1888, 1892, 1896, 1898, 1899, 1900, 1902, 1903, 1904, 1905, 1906, 1907, 1908, 1910, 1911, 1912, 1913, 1916, 1917:
 «Արձագանք», 1884, N 9: 1885, N 4: 1886, N 12, 19, 20, 21, 23, 24: 1888, N 6, 7: 1890, N 3, 8, 23, 40, 174: 1893, N 44, 50, 124, 133, 145: 1894, N 4, 58, 104: 1895, N 19, 105: 1897, N 9, 35:
 «Արշալոյս», 1905, N 9, 17:
 «Գարդմանք», 1996, N 1, 2, 3: 1998, N 6 (11):
 «Լուսնայ», 1902, N 4:
 «Կովկասի առավոտ», 1907, N 9:
 «Կոունկ Հայոց աշխարհին», Տիֆլիս, 1861:

- «Կրթությունը և գիտությունը Արցախում», 2001, N 1-2:
 «Հայաստանի Հանրապետություն», 1995, N 199:
 «Հայրենիք», 10. 05. 1906:
 «Հայրենիքի ձայն», 10 հոկտեմբերի, 1990 թ. N 41:
 «Հայք», 1990, N 6:
 «Հովիտ», 1913, N 37:
 «Հորիզոն», 1912, N 36, 38, 41, 107, 114: 1913, N 21, 71, 79, 177, 266:
 «Մանկավարժական թերթ» (անսագիր), Թիֆլիս, 1878-1879:
 «Մարտակոչ», 1923, N 177 (26 սեպտեմբերի): 1926, N 180, 10 օգոստոսի:
 «Մեղու Հայաստանի», 1873, N 29: 1874, N 19: 1875, N 11: 1876, N 40, 46: 1878, N 25, 46: 1879, N 37, 46: 1881, N 34, 258: 1880, N 50: 1881, N 44, 120: 1883, N 18, 52, 121: 1884, N 99: 1885, N 74, 94:
 «Մշակ», 1878, N 145, 139, 187: 1879, N 35: 1883, N 74, 128: 1886, N 89: 1888, N 75, 90: 1889, N 74: 1890, N 76, 85, 144: 1891, N 18, 60: 1894, N 144: 1899, N 21: 1900, N 26, 77, 92, 132: 1901, N 84, 87, 90: 1902, N 130, 187, 199: 1903, N 55, 117, 124, 135, 161, 162: 1906, N 1, 15, 24, 28, 52, 57, 59, 63, 64, 65, 68, 69, 78, 80: 1910, N 127: 1913, N 72, 123, 126, 145: 1914, N 159, 168: 1915, N 17: 1916, N 216:
 «Մորճ», 1894, N 7-8: 1896, N 3-4, 10-11: 1898, N 2-3, 4: 1899, N 6:
 «Յառաջ», 22, 24. 01. 1906:
 «Նոր-Գար», 1884, N 4, 121: 1885, N 58, 131, 191: 1886, N 6, 19, 65, 119, 120, 208, 144: 1887, N 46, 53, 113, 127, 138, 192, 210: 1888, N 13, 52, 87, 95, 105, 109, 148, 158, 202: 1889, N 50, 117, 144, 174, 201, 204: 1890, N 13, 116, 119, 122, 123, 125, 148: 1891, N 47, 113, 116, 167: 1892, N 52, 106, 113, 126, 129, 140, 170, 171: 1893, N 35, 39, 47, 49, 108, 133, 193: 1894, N 73, 84: 1895, N 7, 114, 116, 147, 216: 1896, N 77, 118, 120, 139: 1899, N 81, 85, 112: 1900, N 206: 1902, N 49: 1903, N 14, 51, 91:
 «Սիոն», 1957, արիլ-մայիս:
 «Տարագ», 1901, N 19: 1912, N 11:
 «Ուրբաթ», 1991, N 18:

Գրականություն

Աղբյուրներ

- «Աղբյուրանական սովետական հանրագիտարան» («ԱՍՀ»), հ. 1, Բարու, 1976, հ. 2, Բարու, 1978, հ. 3, Բարու, 1979, հ. 4, Բարու, 1980, հ. 1, հ. 5, Բարու, 1981, հ. 6, Բարու, 1982, հ. 7, Բարու, 1983, հ. 8, Բարու, 1985; հ. 9, Բարու, 1986; հ. 10, Բարու, 1987:

Նարինանով Ի., Բանայիով Գ., Հնագիտական պեղումներ Խաչրուլաղում 1959 թ. (աղբյուրներում), "Известия АН Азербайджанской ССР", серия общественных наук, 1961, N 3.

Нериманов И., Кенчечай районунун археоложи абиделери, Бақы, 1958.

Հայերեն

Արրահան Կրետացի, Պատմություն, քննական բնագիր, ռուսերեն թարգմանություն, առաջաբան և ծանոթագրություններ Ն. Կ. Դորդանյանի, Երևան, 1973:

Արրահանյան Ա., Հովհաննես իմաստասերի մատենագրությունը, Երևան, 1956:

Ազաթանգեղոս, Պատմություն Հայոց, Թիֆլիս, 1914:

Ա.Ռ., Հայ-թուրքական ընդհարումը Կովկասում, Երևան, 1907:
Ալիշան Ղ., Քաղաքական աշխարհագրություն, Վենետիկ, 1853:
Ալիմեան Հ. Ներսես Վ., Մովսես Գ Տաթևացի հայոց կաթողիկոսն էր իր ժամանակը, Վիեննա, 1936:
Այունց Լ., Միքայել Աստվածատրյան. Հայրենիքի պաշտպանն ու հայրենասեր գործիչը, Երևան, 2000:
 Աշխարհացոյց **Վարդանայ վարդապետի**, Փարիզ, 1960:
Առաքել Դարիժեցի, Գիրք Պատմութեանց, Երևան, 1990:
Առաքելյան (Մարունց) Ա., «Փոքր Արցախի» տագնապալի գալուցը, «Ավանգարդ», 21. 05. 1992:
Ասլանյան Ս., Կարապետյան Ս., Շուրվեր, Երևան, 2002:
Ավագյան Ս. Ա., Վիճական արձանագրությունների բառաքննություն, Երևան, 1978:
Ավետիսյան Մ. Մ., Տեղեկագիր Լեռնային Ղարաբաղի և Ջանգեզուրի բնակավայրերի ու բնակչության թվակազմի մասին (1917 թ.), Բանբեր Հայաստանի արխիվների, 1991, N 3:
 «Արաբական աղբյուրները Հայաստանի և հարևան երկրների մասին», հ. Գ, կազմեց Նարսանյան Հ., Երևան, 1965:
Բալասանյան Գ., Գարեբի ճամփորդը, Երևան, 1986:
Բաղդամյան Ռ., Կոզեմի բարբառի ուսումնասիրության շուրջ, ՀՍՍՌ ԳԱ «Տեղեկագիր», 1958, N 6:
Բաղդամյան Ռ., Կոզեմի բարբառը, Երևան, 1961:
Բարխուստարեանց Մ., Աղուանից երկիր և դրացիք, Թիֆլիս, 1893:
Բարխուստարեանց Մ., Արցախ, Բագու, 1895:
Բարսեղյան Լ., Խաչատրյան Ժ., Միջնադարյան Հայաստանի երկու ամբողջների մասին, «ՀՍՍՀ ԳԱ Տեղեկագիր», 1962, N 7:
Բարսի Օգոստոս ֆոն Հակոստաուզենայ Ծանապարհորդություն յայսկոյս Կովկասու այն է ի Հայս եւ ի Վիրս, Վաղարշապատ, 1872:
Գասպար Յ., Գիւղական ասանդութիւններ, «Նոր-Դար», 1889, N 50:
Գասպարեան Յովհ., Չարդախլուն և նրա պատմութիւնը, «Նոր Դար», 1889, N 197:
Գիտակ. Ջագեամի հնութիւնները, «Մշակ», 1914, N 123:
Գրիգոր Ալմերցի, Պատմութիւն բաթարաց, Երուսաղեմ, 1974:
Գրիգորյան Բ., Միքայիլ, թե՞ Վարդաշեն (հատված «Հետքերն անհետանում են» հուշագրությունից) «Գարդմանք», 1996, N 2:
Գրիգորյան Ռ., Հափշտակված արծիվը, «Մտորոպային Հայաստան», 1989, հոկտեմբերի 27:
Գրիգորյան Ռ., Հայաստանի սահմանամերձ տարածքների զավթումը Խորհրդային Ադրբեջանի կողմից 1920-30-ական թվականներին, «Անտերեսում», 1996, N 16:
Դանիելյան Ա., Բանանցն աչքիս առաջ դատարկվեց, «Գարդմանք», 1996, N 3:
 «Դիւան հայոց պատմութեան» (1780-1834), գիրք Ա-Բ, կազմ. **Գիւս քահանա Արանեանց**, Թիֆլիս, 1893:
 «Դիւան Հայոց Պատմութեան», գիրք Գ, կազմ. **Գիւս քահանա Աղանեանց**, Թիֆլիս, 1894:
 «Դիւան հայոց պատմութեան», գիրք Ժ, կազմ. **Գիւս քահանա Աղանեանց**, Թիֆլիս, 1912:
 «Դիվան հայ վիճագրության», պր. 1, Անի քաղաք, կազմեց՝ **Օրբելի Հ. Ա.**, Երևան, 1966:
 «Դիվան հայ վիճագրության», պր. 4, կազմեց՝ **Բարխուստարյան Ս.**, Երևան, 1973:
 «Դիվան հայ վիճագրության», պր. 5, կազմեց՝ **Բարխուստարյան Ս.**, Երևան, 1982:
Եգանյան Օ. Ս., Գանձասարի հայերեն ձեռագրերի հավաքածուն, «Էջմիածին», 1971, Գ:
Եգանյան Օ., Թարգմանչաց վանքի հայերեն ձեռագրերը, «Էջմիածին», 1971, Ե:
 «Նոյիզի վասն Վարդանայ և հայոց պատերազմին», աշխատասիրությունը Ե. Տեր-Մինասյանի, Երևան, 1957:
 «Չարքարեայ Մարկաազի պատմագրութիւն», Վաղարշապատ, 1870:
Չուպյան Մ., Հայ ժողովրդի XIII-XVIII դարերի պատմության հարցերը ըստ եվրոպացի հեղինակների, գիրք Ա, Երևան, 1990:
Էփրիկեան Հ. Ս., Պատկերազարդ բնաշխարհիկ բառարան, հ. Ա, Վենետիկ, Ս. Ղազար, 1903:
Թեոդորոս վարդապետ Շիրակունի, Չարեքայ անապատ կամ մենաստան, «Արարատ», 1872:
Թօփանյան Յ. Յակոբ, Յուզակ ժողովածուաց Դաղեան Խաչիկ վարդապետի, մասն Ա, Վաղարշապատ, 1898; մասն Բ, Վաղարշապատ, 1900:
 «Թուրքական աղբյուրներ. **Էվիյա Չելեբի**», հ. Գ, կազմեց Մաֆրաստյան Ա., Երևան, 1967:
 «Թուրքական աղբյուրները Հայաստանի հայերի և Անդրկովկասի մյուս ժողովուրդների մասին», հ. Ա, կազմեց **Մաֆրաստյան Ա.**, Երևան, 1961, հ. Բ, Երևան, 1964:
 «Ժամանակագրութիւն **Ստեփաննոսի Օրբելեանի**», հրատարակութեան համար պատրաստեց **Ա. Արքանախանը**, Երևան, 1942:
 «Ե-ԺԲ դարերի հայերեն ձեռագրերի հիշատակարաններ», աշխատ. Ա. Ս. Մաթևոսյանի, Երևան, 1988:
 «ԺԳ դարի հայերեն ձեռագրերի հիշատակարաններ», կազմեց՝ Մաթևոսյան Ա., Երևան, 1984:
 «ԺԷ դարի հայերեն ձեռագրերի հիշատակարաններ», հ. Ա, կազմեցին՝ Հակոբյան Վ., Հովհաննիսյան Ա., Երևան, 1974:
 «ԺԸ դարի հայերեն ձեռագրերի հիշատակարաններ», հ. Բ, կազմեցին՝ Հակոբյան Վ., Հովհաննիսյան Ա., Երևան, 1978:
 «ԺԹ դարի հայերեն ձեռագրերի հիշատակարաններ», հ. Գ, կազմեց Վազգեն Հակոբյան, Երևան, 1984:
Ինճիճեան Ղ., Ստորագրութիւն, Հին Հայաստանեայց, Վենետիկ, 1822:
Լազարեանց Ս., Վանք Փառիսոսի և քաղաքորութիւն Հայոց ի Փառիսոս, «Մեղու Հայաստանի», 1859, N 13:
Լալայեան Ե., Գանձակի գաւառ, «Ազգագրական Հանդէս», Թիֆլիս, 1899, N 1:
Լալայան Ե., Երկեր, Երևան, 1988:
Լեռ, Երկերի ժողովածու, հ. 3, Երևան, 1969:
Խաչատուր արեղայի Ջուլայեցոյ, Պատմութիւն Պարսից, Վաղարշապատ, 1905:
Խոջաբեկյան Վ., Արցախը փորձության ժամին, Երևան, 1991:
Խոջայեանց Յովս., Գանձակի ս. Գեորգ եկեղեցին, «Մշակ», 1915, N 177:
Խոջատյան Հ., Սկրտիչ և Ալեքսանդր Ջաղեքյանցները՝ Ղազարի Մուրը Վարդանանց եկեղեցու կառուցողներ, «Էջմիածին», 1994, Զ-Է:
Խորոյան Ս., Արևելահայ դպրոցները 1830-1920 թվականներին, Երևան, 1987:
 «Կավածագրեր», կազմեց՝ **Հար. Արքանախանյան**, պրակ. 1, Երևան, 1941:
Կարապետյան Բ., Հարյուր տարվա երկխոսություն, Երևան, 1990:
Կարապետյան Ս., Ադրբեջանական ՍՍՀ Թուրքի շրջանի հայկական պատմաճարտարապետական հուշարձանները, «Էջմիածին», 1989, Ա:
Կարապետյան Ս., Հայաթափ բնակավայրեր..., «Հայրենիքի ծայր», 13.01.1993: 9. 02. 1993:
Կարապետյան Ս., Հյուսիսային Արցախի պատմական հուշարձանները, «Լրագիր», 4 մարտի 1995:
Կարապետյան Ս., VIII-XI դարերի խաչքարերը Գարդմանքում, «Գարդմանք», 1996, N 3:
Կարապետյան Ս., Գարդմանահայ գաղթականությունը Վրաստանում՝ հողվածում «Գարդմանք», N 1, էջ 7:
Կարապետյան Ս., Գարդմանահայեր սպիտակ ջարդը Լիսում, «Գարդմանք», N 3, էջ 7, 16:
Կարապետյան Ս., Մի Նոր տարի՝ Շամբրոյի ձորում (ճամփորդական հուշեր), «Գարդմանք», 1996, N 3:
Կարապետյան Ս., Ճշմարտությունը գոնե պատմության համար, «Օրեր», 1997, N 16:
Կիրակոս Գանձակեցի, Պատմություն Հայոց, աշխատասիրությունը Գ. Մելիք-Օհանջանյանի, Երևան, 1961:
Կոտանեանց Կ., Վիճական տարեգիր, Ս. Պետերբուրգ, 1913:
Հայտնեան Աշ., Նիւթեր ազգային պատմութեան, «Արարատ», 1914:
Հակոբյան Հովհ., Ուղեգրություններ, հ. Ա, Երևան, 1932:
 «Համառոտ պատմութիւն Վրաց ընծայեալ **Ջուանշերի** պատմչի», Վենետիկ, 1884:
 «Հայկական աղբյուրները Աղա Մուհամմադ խանի Անդրկովկասյան արշավանքների մասին (1795-1797 թթ.)», աշխատասիրությամբ **Ռ. Տ. Տիտանյանի**, Երևան, 1981:
Համանչեան Ե., Բանանց գիւղի կուրգանները, «Ազգագրական Հանդէս», երկրորդ տարի, գիրք Բ, Թիֆլիս, 1897:
 «Հայաստանի և հարակից շրջանների տեղանունների բառարան», հ. 1, Երևան, 1986:
 «Հայաստանի և հարակից շրջանների տեղանունների բառարան», հ. 4, Երևան, 1988:
 «Հայաստանի միջնադարյան կոթողային հուշարձանները. IX-XIII դարերի խաչքարերը» գրքում (կազմող՝ **Շահինյան Ա.**, Երևան, 1984:
 «Հայերի կոտորածները Բաքվի և Ելիզավետպոլի նահանգներում. 1918-1920 թթ.». փաստաթղթերի և նյութերի ժողովածու, Երևան, 2003:

«Հայ ժողովրդի պատմություն», հ. 5, Երևան, 1974:
 «Հայկական ՄՍՀ վարչա-տերիտորիալ բաժանումը» (ըստ 1-ը օգոստոսի 1988թ.), Երևան, 1988:
 «Հայկական սովետական հանրագիտարան» (ՀՍՀ), հ. 2, Երևան, 1976:
 «ՀՍՀ», հ. 3, Երևան, 1977, հ. 5, Երևան, 1979, հ. 8, Երևան, 1982, հ. 9, Երևան, 1983:
Հարությունյան Ա. Հ., Թուրքական ինտերվենցիան Անդրկովկաս 1918 թ. և ինքնապաշտպանական կռիվները, Երևան, 1984:
Հովհաննիսյան Հ., Արծվաբույնը լեռներից այն կողմ, «Հայրենիքի ձայն», 12. 10. 1990, N 41:
 «Հատարումն պատմութեան **Վարդանայ վարդապետի**», Վենետիկ, 1862:
Ղազար Փարպեցի, Պատմութիւն Հայոց, Տիֆլիս, 1904:
Ղալալյան Կ., Փառքի հուշարձաններ. ալբոմ, Երևան, 1986:
Ղանալանյան Ա., Ավանդակատուն, Երևան, 1969:
Ղաֆադարյան Կ., Հաղբատ, Երևան, 1963:
Մաքսույան Ա., Թարգմանչաց ավետարանը, «Էջմիածին», 1992, Թ-ԺԱ:
Մաժակ, Նամակ Գանձակից, «Մշակ», 1873, N 14:
Մամիկոնեանց Ա., Պատմական անցք, «Արձագանք», 1888, N 5:
Մանանդյան Հ., Բնական տեսություն հայ ժողովրդի պատմության, հ. Գ, Երևան, 1952:
Մանասյան Ռ., Ուսումնա-դաստիարակչական աշխատանքները Շամխորի շրջանի Չարդախլու գյուղի դպրոցում, Բաքու, 1964:
 «Մանր Ժամանակագրություններ», հ. Ա, կազմեց՝ **Հակոբյան Վ. Ա.**, Երևան, 1951, հ. Բ, կազմեց՝ **Հակոբյան Վ. Ա.**, Երևան, 1956:
 Մատենադարան. Կաթողիկոսական դիվան, թղթապանակ 1, վավ. 79:
 «Մատենադարանի պարսկերեն վավերագրերը. հրովարտական (ԺԵ-ժՁ դդ.)», կազմ. **Փափազյան Հ.**, Երևան, 1959:
Մատթեոս Ռոտալեցի, Ժամանակագրություն, Երևան, 1991, էջ 248:
Մարտիրոսյան Գ., Իմ սիրտը, Չարդախլու, քո լեռներում է, «Դաշնակցություն», 1991, N 18:
Մեկիսեթ-Բեկ Լ. Մ., Վրաց աղբյուրները Հայաստանի և հայերի մասին, հ. Ա, Երևան, 1934:
Մեկիսեթ-Բեկ Լ. Մ., Վրաց աղբյուրները Հայաստանի և հայերի մասին, հ. Բ, Երևան, 1936:
Մեկիսեթ-բեկ Լ. Մ., Վրաց աղբյուրները Հայաստանի և հայերի մասին, հ. Գ, Երևան, 1955:
Մեսրոպ եպիս. Տեր Մովսիսեան, Հայկական արձանագրություններ, «Ազգագրական հանդես», Թիֆլիս, 1913, N 2:
Մեսրոպ Մազաբոս արքեպիսկոպոս Տեր-Մովսիսեան, Հայկական երեք մեծ վանքերի՝ Տաթևի, Հաղարծնի և Դադի եկեղեցիները և վանական շինությունները, Երուսաղեմ, 1938:
Միրզա Յուսուֆ Ներսեսով, ԵՃմարտացի պատմություն, թարգմանությունը բնագրից, ներածությունը և ծանոթագրությունները Բ. Պ. Կոստիկյանի, Երևան, 2000:
Միրիմանեանց Յ., Գետաշեն գիտը, «Մուրճ», 1894, N 7-8:
Մխիթար Այրիվանցի, Պատմութիւն, Մոսկուա, 1861:
Մխրթար Անեցի, Մատենա աշխարհավէպ հանդիսարանաց, Երևան, 1983:
Մխիթար Գոշ, Գիրք Դատաստանի, աշխատ. Խ. Թորոսյանի, Երևան, 1975, էջ 25:
Մովսես Կաղանկատուացի, Պատմութիւն Աղուանից Աշխարհի, քննական բնագիրը և ներածությունը՝ Վարազ Առաքելյանի, Երևան, 1983:
Յովհաննեսեան Հ. Մ., Հայաստանի բերդերը, Վենետիկ, 1970:
 «Յովհաննու կաթողիկոսի Դրասխանակերտացոյ Պատմութիւն Հայոց», Երևան, 1996:
Նազարեան Էմմանուէլ քահանա, Տպադրութիւններ Գանձակից, «Նոր-Դար», 1899, N 85:
Նահատակյան Ռ., Փառապանծ մարշալների նախապապը, «Հայ աշխարհ», N 5 (23), 1992:
Շահնագարյան Ա., Վահրամյանների իշխանությունը, Երևան, 1990:
Ոսկեան Հ., Արցախի վանքերը, «Հանդես Ամսօրեայ», 1951, օգոստոս-հոկտեմբեր, 1952, յուլիս-սեպտեմբեր:
Ոսկեան Հ., Արցախի վանքերը, Վիեննա, 1953:
Չարումյան Մ., Բռնագաղթված բանանցեցիները Հայաստանում, «Գարդմանք», 1996, N 3:
Չամչեանց Մ., Պատմութիւն Հայոց ի սկզբանէ աշխարհի մինչև ցամ տեառն 1784, հ. Բ., 1785, հ. Գ, Վենետիկ, 1786:
 «Պատմութիւն համառօտ Աղուանից երկրի յորինեալ ի **Տ. Շապի Աղուանից կաթողիկոս Հասան Ջալալեանց**», Յերուսաղեմ,

1868:
 Պատմութիւն **Մեքեաի**, աշխատասիր. Գ. Վ. Աբգարյանի, Երևան, 1979:
Պարսամյան Վ. Ա., Պատմագիտական աշխատություններ, Երևան, 1985:
Պետրոսյան Ա., Անտեսուած շրջանի խնդիրները, «Ազատամարտ», 1991 սեպտեմբեր, N 29:
Պետրոսեան Ա., Արծուաշեն. անցեալն ու ներկան, «Ազատամարտ», N 1, 1992:
Ջալալեանց Մ., Դանապարհորդութիւն ի Մեծն Հայաստան, մասն Ա, Տիֆլիս, 1842, մասն Բ, Տիֆլիս, 1858:
 Ջամբո, համաժողովեցեալ եւ շարադրեցեալ ի **Միմոնե կաթողիկոս Երեանցոյ**, Վաղարշապատ, 1873:
Սամուէլի քահանայի Անեցոյ Հատարմունք ի գրոց պատմագրաց, Վաղարշապատ, 1893:
Մարգարյան Ե., Թուրքիան և նրա նվաճողական քաղաքականությունը, Երևան, 1964:
Մարգարյան Մ., Գետաշեն, «Կուլտուր-լուսավորական աշխատանք», 1988, N 2:
Մելյան Բ., Կրգն գյուղը, «Այգարաց», 1991, N 47:
Մնթառ Մ., Հնութիւններ Գետաբէկի շրջակայքում, «Նոր-Դար», 1893, N 36:
Ստեփանոսի Տարօնեցոյ Ասողկան Պատմութիւն Տիեզերական, Ս. Պետերբուրգ, 1885:
Ստեփանոս Ասողկ Տարօնեցի, Տիեզերական պատմություն, թարգմ., առաջաբանը և ծանոթ. Վ. Հ. Վարդանյանի, Երևան, 2000:
 «Վավերագրեր Հայ եկեղեցու պատմության» (1921-1938 թթ.), Երևան, 1994:
Վարանդեան Մ., Հ. Յ. Դաշնակցութեան պատմութիւն, Երևան, 1992:
Վարդանեան Յ., Սի քանի խօսք այրումների մասին, «Մշակ», 1914, N 154:
Վարդանյան Ա., Առեղծված. ոչ, գավթված հողեր, «Նորհրդային Հայաստան», 18.10.1989:
 Վրաց ժամանակագրություն (1207-1318), թարգմ. հին վրացերենից, առաջաբանը և ծանոթագրությունները **Պ. Մուրադյանի**, Երևան, 1979:
 «Տեսոն Անանիայի Հայոց կաթողիկոսի յաղագս ապստամբութեան տանն Աղուանից», «Արարատ», 1897:
Տեր-Ավետիսեան Ստ., Կապ բռնողը, «Լուսնայ», 1896, գիրք Բ, էջ 229-248:
Տեր-Ավետիսեան Ստ., «Մեր տերը», «Լուսնայ», 1897, գիրք Ա, էջ 97-132:
Տեր-Ավետիսեան Ստ., «Հայր սուրբը», «Լուսնայ», 1897, գիրք Բ, էջ 187-221:
Տեր-Ավետիսեան Ստ., «Զփողը», «Լուսնայ», 1898, գիրք Ա, էջ 160-190:
Տեր-Սկրտչեան Գ., Խորով Գանձակեցի, «Արարատ», 1896:
Տեր-Միքայելեան Մ., Վարդավառի տօնը Բանանցում, «Արձագանք», 1884, N 30:
Բաֆֆի, Խառնալի մեկիսությունները, «Երկերի ժողովածու», հ. 10, Երևան, 1959:
 «Յուգակ Չեռագրաց» հ. Ա, Երևան, 1965:
 «Յուգակ Չեռագրաց» հ. Բ, Երևան, 1970:
Քաջերունի, Բաղա գիտի ատերմը, «Արարատ», 1910:
Քաջիկեան, Դանապարհորդական յիշատակարան (հողվածաշար), «Արձագանք», 1886, N 20, 23, 24:
 «Օտար աղբյուրները Հայաստանի և հայերի մասին». «Արարական աղբյուրներ», Բ, **Իբն ալ-Ասիր**, թարգմ. բնագրից, առաջաբան և ծանոթագրություններ՝ Արամ Տեր-Ղևոնդյանի, Երևան, 1981:

Ռուսերեն

А. П., День въ Елисаветполь, “Кавказ”, 1903, N 121.
Абелов Н. А., Исследование экономического быта государственных крестьян Елисаветпольскаго уезда, Елисаветпольской губернии, Тифлис, 1887.
 “Азербайджанская ССР, Административно-территориальное деление”, Баку, 1979.
 “Акты, собранные Кавказскою археологическою коммиссиею”, т. II, Тифлис, 1868.
 “Акты...”, т. IV, Тифлис, 1870.
Апресов С., Перспективы медной промышленности в

- Кедабекском районе, "Экономический Вестник Азербайджана", Баку, 1926, N 10.
- "Армяно-Русские отношения в XVIII веке", т. IV, Ереван, 1990.
- "Большая Советская энциклопедия", том I, М., 1929; т. XXIV, М., 1932.
- Вейденбаум Е.**, Путеводитель по Кавказу, Тифлис, 1888.
- Воронов Н.**, "Сборник статистических сведений о Кавказе", т. I, отдел 1, часть 4, Тифлис, 1869.
- Гофман Э.**, Геологический очерк горы Кяпаз, "Известия Кавказского музея", том IX, вып. 2, Тифлис, 1915.
- "Грамоты и другие исторические документы XVIII столетия, относящиеся к Грузии", т. I, (с. 1768 по 1774 г.) под редакцией Цагарели А. А., СПб., 1891.
- Гусейнов М.**, Мустьерская стоянка в пещере Дашсалахли, "Известия Академии Наук Азербайджанской ССР", 1959, N 6.
- Джаша Ил.**, Русское село в Елисаветпольской губернии, "Кавказ", 1900, N 285.
- Дубровин Н.**, Закавказье от 1803-1806 года, СПб., 1866.
- "Елисаветпольская губерния. свод статистических данных извлеченных из посемейных списков населения Кавказа", Тифлис, 1888.
- Епископов Г. Л.**, К истории существующего административно-территориального деления Закавказских республик и продолжающихся нарушениях национальной политики КПСС в Азербайджанской ССР, "Белая книга. документы и материалы", книга 1-ая, т. 2, Ереван, 1989.
- "Закавказье", 1911, N 181.
- "Известия АН Аз. ССР", 1946, N 5.
- Иксъ**, Губернский город Елисаветополь, "Кавказ", 1880, N 243.
- "Кавказ", 1859, N 9; 1865, N 70; 1870, N 76; 1894, N 206; 1903, N 261; 1904, N 228. 1905, N 24.
- "Кавказский календарь на 1846 г.", Тифлис, 1845.
- "Кавказский календарь на 1850 г.", Тифлис, 1849.
- "Кавказский календарь на 1851 г.", Тифлис, 1850.
- "Кавказский календарь на 1852 г.", Тифлис, 1851.
- "Кавказский календарь на 1853 г.", Тифлис, 1852.
- "Кавказский календарь на 1857 г.", Тифлис, 1856.
- "Кавказский календарь на 1859 г.", Тифлис, 1858.
- "Кавказский календарь на 1861 г.", Тифлис, 1860.
- "Кавказский календарь на 1862 г.", Тифлис, 1861.
- "Кавказский календарь на 1863 г.", Тифлис, 1862.
- "Кавказский календарь на 1864 г.", Тифлис, 1863.
- "Кавказский календарь на 1865 г.", Тифлис, 1864.
- "Кавказский календарь на 1866 г.", Тифлис, 1865.
- "Кавказский Календарь на 1868 г.", Тифлис, 1867.
- "Кавказский календарь на 1870 г.", Тифлис, 1869.
- "Кавказский календарь на 1871 г.", Тифлис, 1870.
- "Кавказский календарь на 1872 г.", Тифлис, 1871.
- "Кавказский календарь на 1875 г.", Тифлис, 1874.
- "Кавказский календарь на 1879 г.", Тифлис, 1878.
- "Кавказский календарь на 1883 г.", Тифлис, 1882.
- "Кавказский календарь на 1884 г.", Тифлис, 1883.
- "Кавказский календарь на 1886 г.", Тифлис, 1885.
- "Кавказский календарь на 1888 г.", Тифлис, 1887.
- "Кавказский календарь на 1889 г.", Тифлис, 1888.
- "Кавказский календарь на 1890 г.", Тифлис, 1889.
- "Кавказский календарь на 1891 г.", Тифлис, 1890.
- "Кавказский календарь на 1892 г.", Тифлис, 1891.
- "Кавказский календарь на 1894 г.", Тифлис, 1893.
- "Кавказский календарь на 1895 г.", Тифлис, 1894.
- "Кавказский календарь на 1896 г.", Тифлис, 1895.
- "Кавказский календарь на 1897 г.", Тифлис, 1896.
- "Кавказский календарь на 1898 г.", Тифлис, 1897.
- "Кавказский календарь на 1899 г.", Тифлис, 1898.
- "Кавказский календарь на 1900 г.", Тифлис, 1899.
- "Кавказский календарь на 1901 г.", Тифлис, 1900.
- "Кавказский календарь на 1902 г.", Тифлис, 1901.
- "Кавказский календарь на 1903 г.", Тифлис, 1902.
- "Кавказский календарь на 1904 г.", Тифлис, 1903.
- "Кавказский календарь на 1905 г.", Тифлис, 1904.
- "Кавказский календарь на 1906 г.", Тифлис, 1905.
- "Кавказский календарь на 1907 г.", Тифлис, 1906.
- "Кавказский календарь на 1908 г.", Тифлис, 1907.
- "Кавказский календарь на 1910 г.", Тифлис, 1909.
- "Кавказский календарь на 1915 г.", Тифлис, 1914.
- "Кавказский календарь на 1917 г.", Тифлис, 1916.
- Каракашлы К.**, Об айрумах, "Известия общества Обследования и изучения Азербайджана", N 8, Баку, 1929.
- Карапетян Б., Карапетян С.**, Тайны Гандзака (Кировабада) и Северного Арцаха, М., 1998.
- Карапетян М. М.**, Динамика расселения тюркоязычных кочевых племен в восточной части Армянского нагорья, конец XIV - начало XIX "Взаимосвязь социальных и этнических факторов в современной и традиционной культуре", сборник статей, М., 1983.
- Карапетян С.**, Дашкесанский горно-рудный регион единая экономическая основа торриториальной целостности Арцаха-Гардмана, "Гардманк", 1996, N 3 (на арм. яз.).
- Карбелашвили Д. П.**, Кирзан и кирзанцы, "Известия" Азерб. филиала АН СССР, 1937, N 2.
- Кобычев В. П.**, Айрумы (к вопросу происхождения этнинима), "Советская этнография", 1962, N 3.
- Лазарев Л.**, Ганжа, "Кавказ", 1846, N 37.
- "Малая Советская энциклопедия", т. I, М., 1933.
- Мевес В.**, Очерки Елисаветпольского уезда, "Кавказ", 1865, N 35, 36, 42, 43, 44, 46, 48, 85, 88, 95.
- Мнацакянян А.**, О двухцветной керамике Лчашена, "Известия", 1957, N 5.
- Муравьева Н. Н.**, Война за Кавказом в 1855 году, том 1, часть первая, СПб., 1877.
- Мурадян П. М.**, Армянская эпиграфика Грузии. Тбилиси, Ереван, 1988.
- Нариманов И.**, Археологические раскопки на поселении холма Сарытеле (1956-1957 гг.), "Известия Академии наук Азербайджанской ССР", 1959, N 3.
- "Отчет по Кавказскому музею за 1914 год", Тифлис, 1917.
- Патканов С.**, Замечания на статью: Ганжа, "Кавказ", 1846, N 41.
- Потто В.**, Кавказская война..., т. 3, вып.1, С. Петербург, 1886.
- Раджабли А. М.**, Из истории монетного дела в Сефевидском государстве, "Труды Музея истории Азербайджана", т. 4, Баку, 1963.
- Реслер Э.**, Археологические изыскания в Закавказье, "Кавказ", Тифлис, 1903, N 173, 179.
- Садыхзаде Ш. Г.**, О случайных археологических находках из окрестностей сел. Човдар, "Известия" АН Азрб. ССР, серия общественных наук, 1963, N 6.
- "Сборник материалов для описания местностей и племен Кавказа", вып. 29, Тифлис, 1901.
- Семеновъ И.**, Елисаветполь, "Кавказ", 1869, 7 (19) ноября, N 131.
- Семенов И.**, Народная жизнь в Елисаветполе, "Кавказ", 1869, N 131.
- "Тбилисская коллекция персидских фирманов", т. II, составители: **Толуа М. А.** и **Шамс И. К.**, Тбилиси, 1989.
- Тер-Аветисян С.**, Памятники древности Карабаха и скифская проблема, Тифлис, 1934.
- "Тифлиссский листок", 1896, N 90. 1909, N 271. 1912, N 119.
- Ткачев Г.**, Путевия заметки, "Кавказ", 1859, N 9.
- Фатуллаев Ш. С.**, Градостроительство и архитектура Азербайджана XIX-начала XX века, Баку, 1986.
- Шарифов Д. М.**, Раскопки близ сел. Човдар, Таузского уезда, "Изв. Азкомстариса", вып. 4, тетрадь 2, Баку, 1929.

Uluşturdu

- Lang D. M.**, The peoples of the Hills, London, 1971.
- Lehmann-Haupt C. F.**, Armenien Einst und Jetzt, Berlin, 1910.
- Patrick Donabedian, Claude Mutaftian**, Artsakh Histoire du Karabagh, Paris, 1991.
- Mamiye-Clairac**, Histoire de Perse depuis le commencement de ce siecle, t. II, Paris, 1750.
- M. Chantre**, A travers l'Armnie russe, Paris, 1893.
- Relation des grandes guerres et victoires obtenues par le roy de Perse Chah Abbas contre les emperereurs de Turquie Mahomet et Achmet son fils. Par le P. Fr. **Anthoine de Gouvea**, traduit de l'originale portugais. Rouen, 1646.

ՑԱՆԿԵՐ

Անձնանուններ*

Ա

Աբաս-Միրզա 410, 504, 507
 Աբգար 344
 Աբելյան Ն. 18, 21
 Աբխազավա 508
 Աբրահամ 33
 Աբրահամ եպս. 504
 Աբրահամ երեց 462
 Աբու-Բեքր 506
 Աբուլեք 25
 Աբուլտուար ամիրա 24
 Աբունց Թամամ 216
 Աբունց Յակոբ 216
 Ադամով Խաչատուր 74(ծ.)
 Ադիրեկյան Վ. 44
 Ադիրեկյանց Տեր Պետրոս 308, 309
 Ադիխանեանց Յազոբ 173
 Ադիխանեանց Օհան Սիակիեան 173
 Ազատյան Վ. 152
 Ազար 382
 Ազարեա 346
 Ազարիա 68, 346, 382, 393
 Ազարիա, ծաղկող 480
 Ազարյանց Սարգիս վրդ. Տփխիսեցի 197, 401
 Ազիզ 88
 Ազիզ 240
 Ազիզյանց Ս. 51
 Ազիզ Պէկ 339
 Աթաբեկյանց Գրիգոր Սարգսյան 492
 Աթայան 374
 Աթայանց Սարգիս Հովհաննիսյան 376
 Աթայլ 353
 Աթանաս 50
 Աթանասյան Ա. 140
 Աթանեսեան Արտեմ Խաչատուրեան 140, 173
 Աթանեսյան Մակիչ Հովհաննեսի

* Ցանկում արտացոլված չեն 1839 թ. վավերագրում տեղ գտած անձնանունները:

Շեղ էջահամարներով նշված են վիճաբերում հիշատակված հատուկ անունները:

(Բորի) 152
 Աթիբեկյանց Միմեոն 335
 Ալահվերդի սուլթան 16(ծ.)
 Ալափկեր 73(ծ.)
 Ալեքսանդր Բ 54
 Ալեքսանդր 23
 Ալեքսանդր Մակեդոնացի 23, 509
 Ալեքսանդր Մեծ - տե՛ս Ալեքսանդր Մակեդոնացի
 Ալեքսանոս արեղա 224
 Ալթունով Ալեքսանդր 74(ծ.)
 Ալթուն 240
 Ալթունյանց 510
 Ալիշան Ղևոնդ 286
 Ալի-Սուլթան 486, 507
 Ալիք 153
 Ալիև Մուսեիք 72, 73(ծ.), 74(ծ.)
 Ալուդուլի 91
 Ալիասլան 24
 Ալամետ Հյուսեին օղլի 376
 Ալսունդով 20
 Ակիք 204
 Ակոբ 134, 171, 223, 420, 534
 Աղա 312, 346, 472
 Աղա Ալի Մահմեդ Իրզա օղլի 40
 Աղաբաբ 91
 Աղաբեկյանց Ա. 44
 Աղազար 306, 503
 Աղաճան 83, 248
 Աղաճանանց Ապրիան 174
 Աղաճանանց Ավագիմ 174
 Աղաճանանց Համբարձում 174
 Աղաճանանց Յոհաննես 174
 Աղաճանանց Ոսկան 482
 Աղա Մուհամմադ խան 30, 511
 Աղայանց Հովհաննես Սարգսյան 514
 Աղաջանեանց Սարքարիա 174
 Աղաջանեանց Սարքիս 174
 Աղասի Բէկ 350
 Աղասի պէկ 312
 Աղասյանց Հովհաննես 415
 Աղեքսանդր, կաթողիկոս 104
 Աղ Մելիք - տե՛ս Մելիք Ճալալ
 Աղապէկ 369
 Աղաջանյան Հայկազ 544, 545

Աղասարյանց Աղաբեկ 75
 Աղբուղա 445, 506, 507
 Աղսաղ Մահմադ խան 28
 Աղսարթան 245
 Աղվանյանց Գրիգորիս, Գանձակի փոխամորդ 13
 Աճուբ խանում 475
 Ամիր 97, 169, 297, 369
 Ամիրա 527
 Ամիր աղա 170
 Ամիր Ասաթ 389
 Ամիրբեկ 91
 Ամիրգունա խան 28
 Ամիրխան 97
 Ամիր խան 507
 Ամիրխանեանց Պողոս 225
 Ամիրիան 74(ծ.)
 Ամիրիասան 482
 Ամիրճան 249
 Ամիրջան 290
 Ամիրով 74(ծ.)
 Ամփեր 387
 Այճի 291
 Այոն 167
 Այվազեան Գարրիէլ, արքեպս. 222
 Այունց 533
 Այունց Հայկ - տե՛ս Աստվածատրրյան Միքայել
 Անախաթուն 239
 Անանեանց Ղազար 174
 Անանեանց Սկրտիչ 174
 Անանեանց Յակոբ 174
 Անանեանց Պետրոս 174
 Անանեանց Սերոբ 174
 Անանիա Մոկացի 85, 129
 Անանյանց Անան 174
 Անանյանց Եղիսաբետ 174
 Անդրանիկ 203(ծ.)
 Անդրեաս 339
 Անդրոնիկով Ա. 41
 Անթանեսեանց Կարապետով Յոհաննես 152
 Անթառան 353
 Անթառան 339
 Աննա 284, 297

- Աննա Պավլովնա 504
 Անտիկ 534
 Անտոն 294, 382
 Անտոն, վարդապետ 117
 Անտոնիս դե Գուվեա 28
 Ապկարյան Հարություն 250
 Ապաղայ Ելչ խան 315
 Ապավ 341
 Ապրեսյանց Չաքարիա 449
 Ապրիամ 223
 Աջամ 90
 Առաւ 315
 Առաքել 164, 216, 291
 Առաքել Դանձուտցի 80, 207
 Առաքել Դավրիժեցի 100, 103
 Առաքելանց Յոսէփ 174
 Առաքելանց Սուլտան 174
 Առաքելյան Առաքել 535
 Առաքելյան Մովսես 344
 Առաֆելյան Նիկողայոս 360
 Առըտղան 511(ծ.)
 Առըստակեն 307
 Առնող 446
 Առուստամ 91, 353
 Ասլի 524
 Աստվածատրյան Միքայել 530, 531(ծ.), 532, 533
 Ասփա 230
 Ավագանց Բարսեղ 174
 Ավագանց Թէոս 174
 Ավագանց Հեղնան 174
 Ավագեանց Դուկասեան Սէրգէ 174
 Ավագյան (Ջոջունց) Խաչատուր Վանիկի 153
 Ավագյանց Հարություն 207, 254
 Աւալ 528
 Աւալեանց Մակի Պետրոսեան 312-313
 Աւան 382
 Ավանէս 352, 524
 Աւար խաթուն 312
 Աստվածատրյանց Սկրտիչ 57
 Աստվածատուր վարդապետ 12(ծ.), 108, 114
 Ավագ 49
 Ավագ, վարդապետ 50
 Ավագյան Դազարոս Ավետիքի 244
 Ավագյանց Առաքել 461
 Աւաք 173
 Ավգուստ Հաքստիաուզեն 14
 Աւդուլբարին 297
 Ավետիս 153, 353
 Աւետիս 173
 Ավետիս, գրիչ 79, 81, 101, 110, 525
 Ավետիս Քամալեցի, գրիչ 96
 Ավետիքյան Մարգարիտ Վազգենի 152
 Աւտար 393
 Ատոմ 245
 Ատրնեբսեհ Առանշահիկ 10
 Արամ (Մեծ Սահակ) 401
 Արարատյանց Ալեքսանդր 263
 Արզուման, յուզբաշի 50
 Արզումանյանց Միմեն Ստեփանյան 376
 Արզումանյանց Հովի. 44
 Արիստակէս, երեց 136
 Արիստակէս, վարդապետ 110
 Արիստակէս, քահանա 249
 Արիսոշ 398
 Արիան 170
 Արշակ դայի 541
 Արշակունիներ 9, 299
 Արշամ 207
 Արսեն 51
 Արտաշես Ա 9
 Արտաշեսյաններ 9
 Արուք 135, 351
 Արուբուն 353
 Արքեղյան Սարգիս Տեր-Սահակյան 343, 344
 Աւուն 91
 Աֆանասյան 41
 Աֆանասյան Եղիսաբեթ 46
 Աֆանասյան Միմեն 49
 Աֆանասյանց Սկրտիչ 39, 46, 56
 Աֆանասյանց Սարգիս 46
- Բ**
 Բաբաջան 321
 Բաբաջանյան Գուրգեն 513
 Բաբաջանյան Համազասպ 513, 518
 Բաբաքլիսիյան Միմեն 49, 50
 Բաբաքլիսիյանց Գրիգոր 44, 51
 Բագրայո 420
 Բագրատ, թագավոր Աբխազաց 24, 443
 Բագրատ Դ 436
 Բագրատունիներ 123, 204
 Բաղալանց Գրիգոր 175
 Բաղալանց Կարապետ 175
 Բաղալանց Միքայել 175
 Բաղալանց Մովսես 175
 Բաղալանց Յակոբ Համբարձումեան 175
 Բաղալանց Յոհաննես 175
 Բաղալանց Յոսէփ 175
 Բաղալանց Սուլբան 175
 Բաղալեանց Գրիգոր 175
 Բաղալեանց Դանել 175
 Բաղալեանց Չաքար 175
 Բաղալեանց Խանում Միմօնեան 297
 Բաղալեանց Խաչատուր 175
 Բաղալեանց Հուռումսիմ 175
 Բաղալեանց Յակոբ 175
- Բաղալեանց Սարգիս Պետրոսեան 175
 Բաղալեանց Միմէօն 175
 Բաղալյանց Մամիկոն 152
 Բալախան 225
 Բալախանում 249
 Բալաղեան Հռիփսիմէ 180
 Բալաղեան Յարութ 180
 Բալալյանց Կարապետ Տ. Հովսէփյան 478, 479
 Բալապար 353
 Բալասան 302
 Բալասանյան Իվան 324
 Բալյան Իսրայել 535
 Բալյանց Կ. 140
 Բալյանց Հովսէփ 481
 Բալյանց Ստեփան 193, 197
 Բալուլյանց Ա. 56
 Բալուլյանց Ջ. 51
 Բալունք 533
 Բալսշի 324
 Բակլար 165
 Բակրատ 182
 Բահաթրյան Ասրի 508
 Բաղդասար 503
 Բաղդասար, արք. 479
 Բաղդասար, կազմող 465
 Բաղդասարյան Սահակ, Գանձակի փոխանորդ 14
 Բաղդասարյանց (Ըվըրտանանք, Քոթկունք, Պիջունք) - տե՛ս Պաղդասարանց
 Բաղդասարյանց Մ. 335
 Բաղդասարյանց Մատթեոս 448
 Բաղդեանց Ազիզ 265
 Բաղիեանց Գրիգոր 525
 Բաղիեանց Կարաբեղ 525
 Բաղյան Գրիգոր Կարապետի 215
 Բաղյան Իսահակ Տիգրանի 232
 Բաղյան Սերգեյ Իսահակի 232
 Բաղտասար 165
 Բաղրամեանց Սարգիս 183
 Բաղրամյան Հովի. 63, 64, 513, 518
 Բաղրամյան Ռ. 287
 Բաղրամյանց Գերասիմ 448
 Բանի 527
 Բասեանց Ստեփան Պօղոսեան 180
 Բատայեանց Միքայել 153
 Բարաղամյանց Հովհաննես 482, 483
 Բարկիարուխ, սուլբան 24
 Բարխուդար 170
 Բարխուդարյանց 263
 Բարխուդարյանց Սեդրակ 338, 420
 Բարխուտարյանց Մակար 48, 52, 59, 78, 80, 90, 91, 95, 97, 99, 100, 105, 125, 204, 226, 245, 247, 248, 268, 286, 297, 299, 315,

- 318, 335, 337, 344, 355, 358,
394, 396, 413, 418, 420, 495
Բարսեղ 102, 129, 420, 472
Բարսեղ, գրիչ 241, 250, 268
Բարսեղանց Մարդիբոս 175
Բարսեղանց Օվանես 175
Բարսեղյան Տեր Սկրտիչ 171
Բարունյան 350
Բեգլար 122
Բեգյան Ջիրավարդ Հովակիմի 153
Բելախյան Ալեքսանդր 73(ծ.)
Բելլ Վ. 67, 510
Բեկլար-բեկ 407
Բեկնազարեանց Միքայել 175
Բեկնազարյան Ստեփան Տիգրանի
152
Բեկում աղա 87
Բեյուկ-բեկ Աղասի բեկ
Բենիկ վրդ., Գանձակի փոխանորդ 14
Բեշքան 524
Բեռնուլ 71
Բեկի Խաթուն 255
Բեկիճան 162
Բեկնազարեանց Գրիգոր 152
Բեկնազարեանց Յակոբ 152
Բեկումաղ 173
Բլանանք (Բալասանյաններ) 97
Բլուզ Ջաքարե 443, 445, 506
Բնիչեանց(Բանուչեանց) Սկրտիչեան
Ստեփան 176
Բշիպաթ 525
Բոզեանց Գեորգ 491
Բոլտոն Վիլիելմ Ռ. 71, 75, 76
Բորյանց Շ. 51, 76
Բրուտանք 533
Բուլղաղար 286
Բուղա 10, 12, 24, 204, 506
Բունիաթով 20
Բուտալով 374
- Գ**
Գաբրիել 100, 482, 490
Գաբրիելյան Խաչատուր 344
Գաբրիելյանց Աւաթ 176
Գաբրիելյանց Ղուկաս 176
Գագիկ Ա Բագրատունի 24, 205, 443
Գագիկ, Աղվանից կաթողիկոս 204
Գագիկ Ա Շահնշահ 123, 443
Գալուստ 350, 385
Գառնիկ Գառնեցի 480
Գասբար 382
Գաւհար 170, 223
Գաւրգ - տե՛ս Գիորգի թագավոր
Գաւրկի 268
Գարան 538
Գարդմանացի կամ Միհրանյաններ 9
Գեգեչկորի Ե. 508
Գեյուշև 20
Գեորգանց Միքայել 177
Գեորգանց Յոհաննէս 177
Գեորգեանց Աղէքսանդր 176
Գեորգեանց Գեորգ 176
Գեորգեանց Խիկար 176
Գեորգեանց Կարաբեղ 177
Գեորգեանց Մայան 177
Գեորգեանց Միքայել Յովհաննի-
սեան 192
Գեորգեանց Մելչում 176
Գեորգեանց Շողակաթ 177
Գեորգեանց Պողոս 176
Գեորգեանց Սարգիս 176
Գեորգեանց Սուլբան 177
Գիգալ 97
Գիլեանց Մեսրոբ 179
Գիլեանց Դշխու 179
Գիլինգոյլ 308
Գիորգ 391
Գիորգի, թագավոր 442, 443, 493
Գիչնի 254
Գիլար 465
Գիլեանց Գալուստ Պողոսեան 179
Գիլիւմ 164
Գիլքան 524
Գիրիկոր 342
Գյազունք (Կիրակոսյաններ) 533
Գյոշխանք-Մուշտունք (Աղբալյան-
ներ) 97
Գյուրջյան Հովհաննէս (Գուրջունց
Հովհան) 157
Գյուրջյաններ 334
Գյուրջունց - տե՛ս Կուրջունց
Գոլիցին Ս. Դ. 30, 497, 498
Գոլում 349
Գոհար 291
Գորգի 537
Գրիգոր 25, 68, 74(ծ.), 96, 122, 103,
115, 136, 170, 186, 189, 212,
225, 349, 382, 420, 442, 457,
500, 526
Գրիգոր, Աղվանից կաթողիկոս 249
Գրիգոր, գրիչ 79, 96, 110, 268, 276,
509
Գրիգոր Բյուրականցի 230
Գրիգոր Գանձակեցի 393
Գրիգոր դայի 540, 541
Գրիգոր Մագիստրոս 40
Գրիգորանց Ավագ 177
Գրիգորանց Գալուստ 177
Գրիգորանց Գրիգոր Իվանի 178
Գրիգորանց Գրիգոր Մաթեոսի 177
Գրիգորանց Իվան 177, 178
Գրիգորանց Հանես 177
Գրիգորանց Ճաւ 177
Գրիգորանց Մագբաղ Իվանի 177
Գրիգորանց Մաթեոս 177
Գրիգորանց Սկրտիչ 177
Գրիգորանց Նորրնճ 177
Գրիգորանց Շողագաթ 177
Գրիգորանց Սոնիչկա Իվանի 178
Գրիգորեանց Աթանէս Բարսեղեան
177
Գրիգորեանց Գրիգոր 177
Գրիգորեանց Եղիաբեթ 177
Գրիգորեանց Եփրեմ 177
Գրիգորեանց Ղազար 177
Գրիգորեանց Սկրտիչ 177
Գրիգորեանց Պարսեղ 177
Գրիգորեանց Սարգիս 177
Գրիգորեանց Սողոմոն Կարապե-
տեան 175
Գրիգորյան Բաղամ 234, 321, 543
Գրիգորյան Ս. 46
Գրիգորյան Վահան 264
Գրիգորյանց Հոսեփ Ջառաթ 48
Գրիքոր 415
Գուլբանէ 90
Գուլյան Սերգի 153
Գուլում 369
Գուլումյան 447
Գուլումյանց Միքայել 264
Գուլունց Գոլի 178
Գուլունց Մեսրոփ 179
Գուլունց Պողոս 179
Գուլունց Սարգիս 179
Գուլունց Վարթ 179
Գուլփաշ 171
Գևորգ Դ, կաթողիկոս 54, 116, 222
Գևորգ Ե, կաթողիկոս 53, 383, 463,
519, 526
Գևորգ Ջ, կաթողիկոս 58
Գևորգյան Հովհաննէս Գևորգի 152
Գևորգյան Վահան 117
Գօզջի 170
- Դ**
Դալի Ալի 33, 499
Դալի Ղազար 311
Դալլաքանց Աւագ 179
Դալլաքանց Յովհաննիս 179
Դալլաքանց Յովհաննիս 179
Դալլաքանց Յօհան 179
Դալլաքանց Տէր Գրիգոր 179
Դալլաքյան Արգունան 530
Դալլաքյան Հերիք 533
Դալպէկ 308
Դամրչունք (Դեմիրչյան) 533
Դանելանց Պողոս 179
Դանելանց Տաւ 179
Դանիել 429
Դանիելյան Իսակ Արշակի 153
Դանիելյան Իսակ 535

Դանիելյան Սմբատ 513
 Դանիել 177
 Դանիելեանց Արդէմ 179
 Դանիելեանց Գրիգոր 179
 Դաստան 527
 Դաւաթ 162
 Դավթյանց Սարգիս, Գանձակի փոխանորդ 13, 108, 110, 111, 113, 115, 240, 254
 Դավիթ 68, 87, 103, 110, 111, 115, 127, 129, 170, 245, 250, 282, 297, 306, 503, 504, 534
 Դավիթ Անհողին 443
 Դավիթ Գեղամեցի, գրիչ 91, 300
 Դավիթ Դ, կաթողիկոս 129
 Դավիթ Զ, կաթողիկոս 129
 Դավիթ Շատախեցի, գրիչ 256
 Դավիթ Շինարար, թագավոր 10, 25, 436, 443
 Դավիթ Սոսլան 506
 Դաւիթեանց Եախշի Սարգիսեան 383
 Դաւլաթաւոր 250
 Դատունց (Տատունց) Յակոբ 179
 Դատունց (Տատունց) Ստեփան 179
 Դեմետրե Ա 25, 443
 Դեմիրչյան Վարդան 535
 Դոնուց Գալուստ 179
 Դոնուց Դանէլ 179
 Դոնուց Սարգիս 179
 Դոնուց Ստեփան 179
 Դուկարանց Տէր Սարգիս 528
 Դուկարանց Տէր Ռոսան 528
 Դուլունց Գարեգին 345
 Դուլունց Զորի 345
 Դուստի 170

Ե

Եադուր 161
 Եադուր-օղի 17, 98
 Եավրի 341, 350, 352
 Եարամիչ 209
 Եզիդ իբն Ուսայդ 506
 Եզր Ա Փառածնակերտցի, կաթողիկոս 18, 67, 78, 204
 Եթար 169, 397
 Եիժադանգ վարդապետ 247
 Ելտկուզ 441, 443
 Եկատերինա Ալեքսեւնա 30
 Եղեսապետ 369
 Եղի 170
 Եղիա 96, 134, 272, 349
 Եղիա, կազմող 397
 Եղիա Ա Արմիշեցի, կաթողիկոս 474
 Եղիազար 135, 398, 400, 401
 Եղիազար, կաթողիկոս 104
 Եղիազարյանց Վ. 149

Եղիասաբէթ 111
 Եղիշ 163
 Եղիշե 533
 Եղիասաբէթ 49
 Եղիասաբետ 164
 Եղիասաբէթ 306, 535
 Եղիսայփեթ 173
 Եղիսապետ 60
 Եղյանց 59
 Եղյանց Ստեփանոս 117
 Եղոմ (Ղոթյուլ) 255
 Ենգիբարյանց Գ. 51
 Ենգիբարյանց Հովհ. 51
 Ենգիբարյանց Ղազարոս Տեր Հովսեփյան 56, 365
 Ենիկոլովփյան Եփրեմ 116
 Եպիսկոպոսեան Մովսէս - տե՛ս Եպիսկոպոսյանց Մովսէս
 Եպիսկոպոսեանց Արամ Տէր-Պողոսեան - տե՛ս Եպիսկոպոսյանց Արամ
 Եպիսկոպոսեանց Արտաշէս Տէր-Պողոսեան 187
 Եպիսկոպոսեանց Տէր-Պողոս - տե՛ս Եպիսկոպոսյանց Տէր-Հովհաննիսյան Պողոս
 Եպիսկոպոսեանց Թագուհի Տէր-Պետրոսեան 187
 Եպիսկոպոսյան Առստան 337
 Եպիսկոպոսյան Գարեգին 152
 Եպիսկոպոսյան Մ. 149
 Եպիսկոպոսյանց Աննա 172
 Եպիսկոպոսյանց Արամ 172, 187
 Եպիսկոպոսյանց Արտաշէս 172
 Եպիսկոպոսյանց Գարեգին 172
 Եպիսկոպոսյանց Թագուհի 172
 Եպիսկոպոսյանց Հովհաննես 172
 Եպիսկոպոսյանց Մարիամ 172
 Եպիսկոպոսյանց Մարտիրոս 321, 396, 398, 401
 Եպիսկոպոսյանց Մովսէս 216, 229, 231, 263, 513
 Եպիսկոպոսյանց Շողակաթ 172
 Եպիսկոպոսյանց Պողոս Տեր-Հովհաննիսյան 150, 151, 159, 172, 187
 Եպիսկոպոսյանց Սիմոն 172
 Եսայան Ա. 53
 Եսայանց Հովակիմ 51
 Եսայի 306, 136
 Եվա 92, 100
 Ետկար 90
 Երեմիա, կաթողիկոս 68, 98, 476
 Երեմյանց Աստվածատուր 245
 Երեմյանց Արշակ 245
 Երեմյանց Արսեն 245
 Երեմյանց Խաչատուր 245

Երեմյանց Հերիք 245
 Երեմյանց Մարիամ 245
 Երեմյանց Վարդան Ոսկանյան 245
 Երիցանց Առաքել 189
 Երիցյան Ալ. 286
 Երիցյան Հ. 46
 Երկաթաքարյան 147
 Երմուղվ Ա. Պ. 363
 Երբոմ 87
 Եուդուրլու խան 381, 382
 Եփրեմ 171, 196, 218, 226, 342, 463
 Եփրեմ Դավթյանց - տե՛ս Եփրեմ Խան
 Եփրեմ Խան 475
 Եփրեմ Խաչաբակցի 240
 Եփստուր 353

Զ

Զալխան 524
 Զամետին Դմիտրի 376
 Զանազան 297
 Զանունք (Զաքարյաններ, Արզումանյաններ) 97
 Զատ 527
 Զատիկ 274
 Զարեհ 9
 Զարկարեանց Վիրապ 60
 Զարկարյանց Մկրտիչ 60
 Զարյան Արմեն 543
 Զարյան Վալտեր 543
 Զաքար 90
 Զաքարեան Գուլի 175
 Զաքարյան Զաքարե 68, 11, 506
 Զաքարյան Իվանե 18, 25, 68, 118, 119, 506
 Զաքարյան Վաղինակ Սիմոնի 393
 Զաքարյաններ 10, 118, 205, 443, 506
 Զաքարյանց Գ. 44
 Զաքարյանց Ս. 44
 Զիատիսանով Աբաս-Ղուլի-Խան 29
 Զիատիսանով Աշրաֆ խան 498
 Զիսիկ 291
 Զիրակ 204
 Զնջիլդուան Ալի փաշա 28
 Զոհրապ 528
 Զրկինյանց Եզնիկ Հարությունյան 52
 Զուբով Վ. 30
 Զուկաղարով Համիտ-բեկ 300
 Զուլաղարով 66, 279, 283, 285, 298, 300, 301
 Զուլաղարով Ադիլ-բեկ 299
 Զուլաղարով Ալլահյար-բեկ 66, 72(ծ.), 73(ծ.), 87, 299, 459, 460
 Զուլաղարով Մամադ բեկ 459(ծ.)
 Զուլաղարով Մամարզա բեկ 459(ծ.)
 Զուլաղարով Մեհրալի-բեկ 299

Է

Էարիֆ փաշա 29
 Էլն 250
 Էհոյիպար (Գետաշեն) 349
 Էյվազ 136
 Էյրի Ֆաթիհ սուլթան Մուհամմադ խան 29
 Էնալ 346
 Էնվեր 33
 Էվազ 90, 124
 Էվատ 254
 Էվիտրինա 173
 Էտգար 369
 Էտգայր 346
 Էտկար 46
 Էքի 291

Ը

Ըղպաք 249
 Ըղբատուն - տե՛ս Առուստան
 Ըսկընդարանք (Իսկանդարյաններ) 533
 Ըստեփան 526
 Ըվալանք (Ավալյաններ) 533
 Ըրիցանք (Երիցյաններ) 533

Թ

Թագուհի 91, 153, 159, 342
 Թադեոս 101
 Թագախ Ախմետ օղլի 376
 Թաթոլլի - տե՛ս Օհանյան Գ.
 Թալատուն 308
 Թահիր 98
 Թահմազ 30, 305
 Թահմաս Ա 494
 Թաղի յուզբաշի 16(ծ.)
 Թաճուն (Կրզեն) 297
 Թամազ 207
 Թաման 294
 Թամար 51, 527
 Թամար, քագուհի 443, 506
 Թամրազ 68, 401, 475
 Թամուրազ 29
 Թամուր խան 87
 Թայիրեանց Աղեքսանդր Սկրտչեան - տե՛ս Թայիրյանց Ալեքսանդր
 Թայիրյանց Ալեքսանդր 233
 Թայիրյանց Կարապետ 207, 254
 Թանկրոլ 338
 Թանդրիվերդի 289, 290
 Թանդրիվերտի - տե՛ս Թանդրիվերդի
 Թաշուն 166
 Թառան 291
 Թառունյանց Հ. 44
 Թասալի Իսրումի Աստապատեցի 48
 Թաւաքալեանց 216
 Թավաքալյան Համբարձում 122

Թավաքալյանց Բագրատ, Գան-ձակի փոխանորդ 13
 Թարոս 168
 Թարի 247
 Թարխանեանց Սարգիս 297
 Թափուն 346
 Թեգա 528
 Թեմուրյանց Ա. 51
 Թեոդորոս, Աղվանից կաթողիկոս 204
 Թէլի 189
 Թիզունց 533
 Թիլնա խաթուն 308
 Թիւրայմիշ 390
 Թման 535
 Թյուլլի-Արզուման - տե՛ս Արզուման յուզբաշի
 Թյունի 336
 Թոթիկ 297
 Թորոսանց Խաթուն 179
 Թորոսանց Ճաւահիր 179
 Թորոսանց Մարդիրոս 179
 Թորոսանց Սանդուխտ 179
 Թորոսանց Սապետ 179
 Թորոսանց Ունան 179
 Թորոսանք (Թորոսյաններ) 532
 Թորոս Արևելցի 26
 Թրվէտ 369
 Թովխանանք (Թովխանյաններ) 532
 Թումադյան Գ. 46
 Թուման 254
 Թումանյան Հ. 533
 Թումանյանց Գարեգին 238
 Թումանյանց Գր. 45, 51
 Թումանյանց Ս. 44
 Թումանով Համբարձում 74(ծ.)
 Թումիկ 482
 Թօքչի 169
 Թօրօսանց Աւաք 179
 Թօրօսանց Օհանէս 179

Ժ

Ժամհարյան եղբայրներ 47
 Ժորդանիա Ն. 34

Ի

Իբն-ալ-Ասիր 25
 Իբրահիմ խան 30, 318, 507
 Իբրահիմ փաշա 30
 Իգնատիոս 268, 338
 Իշխանեանց Յոհաննջան 484
 Իշիպէկ 297
 Իսախան 248
 Իսահակյանց Աղաջան 51
 Իսկանդար 528
 Իսկենդերով 203(ծ.)
 Իսմայիլ ամիրա 24
 Իսմայիլով Գ. 233

Իսպատիար 250
 Իսրաէլ 352
 Իսրայել 50, 226
 Իսրայելյան (Դոդունց) Համբար-ձում Խաչատուրի 152
 Իսրայելյան Հովհաննես 203
 Իսրայելյան Ռաֆայել 203
 Իսրայելյաններ 334
 Իվանե Օրբելյան 436
 Իվանովսկի Ա. 67, 510
 Իփաք 465

Լ

Լազարյան 41
 Լազարյան Մ. 49
 Լազարյանց Լազար Էմմանուելյան 427, 430
 Լազարև Լ. 23
 Լալայան Երվանդ 17, 48, 106, 204, 245, 338, 356, 394, 396, 407, 408(ծ.), 418, 481(ծ.), 505, 512
 Լալայանց Կարապետ Պողոսյան 225
 Լանկթամուր 218, 310
 Լաշա 420
 Լապիկ Միխայիլ Ֆեոդորովիչ 514
 Լիպսկի 73(ծ.)
 Լիսիկյան Հ. 49
 Լդար երեց 49
 Լևիցկի 289

Խ

Խաղիմ Հասան փաշա 19
 Խաթուն 90, 91, 296, 307, 342, 524, 538
 Խալիփեանց Մայան 180
 Խալիփեանց Ստեփան 179
 Խալիփեանց Պողոս 179, 180
 Խամբիկ 268
 Խամփար 87
 Խայոմբենշ 127
 Խանբուդադով Յուսուփ բեկ 284
 Խանեկ 169
 Խանի 49, 88
 Խան-Խոյսկի 33
 Խանուն 306, 308, 405, 524
 Խանփար 465
 Խաչատիր կազմող - տե՛ս Խաչատուր կազմող
 Խաչատուր 297
 Խաչատրյան 447
 Խաչատրյան Համազասպ 76
 Խաչատուր 33, 68, 186, 241, 250, 353
 Խաչատուր, կազմող 290, 291, 292, 293, 294
 Խաչատուր վարդապետ, Գանձակի փոխանորդ 12, 254
 Խաչատուրյան Ա. 48, 49

Խաչատուրյան Կիրակոս 403(ծ.), 412(ծ.)
 Խաչատուրով Պետրոս 74(ծ.)
 Խաչբուլաղյան Դավիթ 233
 Խաչեսիր 391
 Խաչերես 442
 Խաչիկ 521
 Խաչիկյան Լ. 493(ծ.)
 Խաչում 233
 Խաչումեանց Գալուստ Սողոմոնեան 314, 369
 Խասիբէկ 297
 Խասմամեղով Խուրեղան բեկ 508
 Խաստրաւ 240
 Խավեն 363
 Խաւջա 315
 Խարայնախ 315
 Խարասնգուր 25
 Խեչում 170, 524
 Խլազիզ (Ալազիզ) 40
 Խոնդգար 171
 Խոնի 346
 Խոջայան 41
 Խոջայան Շախսանում 344
 Խոջայան Պավել 476, 484
 Խոջայանց Հայկ 266
 Խոջայանց Հայկանուշ 266
 Խոջայանց Հովհաննես Ոսկանյան 117, 263, 266
 Խոսրով 474
 Խոսրով 61, 62, 251
 Խորեն 127
 Խչովանք 533
 Խրզանանք 533
 Խրիմյան Սկրտիչ, կաթողիկոս 52, 316, 461, 472
 Խուհտուղտի 25, 26
 Խումար 225
 Խուրս իշխան 212, 239
 Խօստրով 170

Ծ

Ծաբր 349
 Ծաղիկ 480
 Ծանունք (Ծանյաններ) 97
 Ծապովեանց Կարապետ 180
 Ծապովեանց Հռիփսիմէ 180
 Ծապովեանց Յովհաննէս 180
 Ծապովեանց Սառա 180
 Ծատերեանց Գրիգոր 383
 Ծատրեան Եղսապէտ 383
 Ծատուր 88(ծ.), 103(ծ.), 268, 282, 292
 Ծատուրեանց Անտօն 297
 Ծատուրեանց Յարութիւն 297
 Ծարուր 267
 Ծերատյանց Արշակ 466, 467
 Ծերատյանց Պողոս 465, 466, 467

Ծիրալյան 39
 Ծոտրանք (Ծատուրյաններ) 533

Կ

Կալինա 91
 Կամսարական Մանաս-բեկ 431
 Կամսարականներ 431
 Կանան 245
 Կատավնէսանց Սարգիս 352
 Կարապետ 97, 96, 189, 284
 Կարապետ, կաթողիկոս 103, 104, 115
 Կարապետյան Պողոս 151
 Կարասունկար 25
 Կարբեղաշվիլի Դ. 287
 Կափռէլ 189
 Կիլիսանում 240
 Կիրակոս 100, 528
 Կիրակոս Գանձակեցի 119
 Կյուրիկե Ա 245
 Կյուրիկյան Ասխարբան 444
 Կյուրիկյան Բագրատունիներ 10
 Կյուրիկյաններ 245
 Կոզնովիցի Ի. Օ. 41
 Կոստանդ Շամբորեցի 240
 Կոստանյանց Կ. 110
 Կոտլյարեսկի Պ. 63, 64
 Կորգի 50
 Կորկոտյան Չ. 531
 Կորիճ Սևորդացի 10
 Կուբադ Բին-ֆիրուզ 23, 29
 Կուլիս 58
 Կուկունյան Սարգիս 476
 Կուրջունց Ապրիամ 180
 Կուրջունց Գրիգոր 180
 Կուրջունց Կարապետ 180
 Կուրջունց Սկրտիչ 180
 Կուրջունց Սաբետ 180

Հ

Հախնազար 90, 350, 352, 465
 Հախվերդյանց Հռիփսիմէ 429
 Հախվերդյանց Նիկողայոս 429
 Հակոբ 79, 100, 129, 457
 Հակոբ, կաթողիկոս 104
 Հակոբյան Հ. 63
 Հակոբյանց Ս. 152
 Համբո 336
 Համազասպյանց Անանիա, Գանձակի փոխանորդ 13, 14, 339, 376, 448
 Համզա 254
 Հայ Բագրատունիներ 10
 Հայեաք 391
 Հայրապետ 127, 247, 306, 538
 Հայրյանց Իշխան 274
 Հայրունյանց Բաբասյան Գ. 44
 Համազասպ 33

Համամ 168
 Համասփյուռյանց Թաղվերան 51
 Համասփյուռյանց Պետրոս 51
 Համասփյուռյանց Պողոս 38, 44, 51
 Համբո 361
 Հայրունյան Զիրավարդ 354
 Հայրունի Աշոտ 72(ծ.)
 Հանեփ Մանատ Ալի օղլի 376
 Հանէս 90
 Հաջի 30
 Հաջի Աբբաս 71
 Հաջի Ամիրխան 290
 Հասան 240, 315
 Հասան խան 511
 Հասան Հյուսէին օղլի 376
 Հասանանք 305
 Հարություն 50, 129, 403, 416
 Հարությունյան Արա 203
 Հարությունյան Խաչատուր 344
 Հարությունյան Հովսէփ 58
 Հարությունյան Հռիփսիմէ 171
 Հարությունյան (Լկանունց) Վարդանուշ Վիրաբի 152
 Հաուպտ Լեհման 72, 78, 117
 Հեթում 250
 Հելենա Պավլովնա 363
 Հերակլ Բ 30, 88, 133, 321, 322, 474, 486, 507
 Հեղինե 291
 Հերիք 297
 Հիւրխան 248
 Հոռում 369
 Հովասափ երեց, գրիչ 91
 Հովհան Մայրազոմեցի - տե՛ս Հովհան Մայրավանեցի
 Հովհան Մայրավանեցի 67, 78
 Հովհաննէս 40, 68, 129, 197, 480, 483, 486, 506
 Հովհաննէս, գրիչ 68, 81, 110, 124, 241
 Հովհաննէս, կաթողիկոս 12, 48, 102, 204, 255, 420, 493
 Հովհաննէս Շատախեցի, գրիչ 140, 250
 Հովհաննէս Տուեցի 506
 Հովհաննէս-Սենեքերիմ 10
 Հովհաննիսյան 41
 Հովհաննիսյան Եգոր - տե՛ս Հովհաննիսյանց Յագոր Գրիգորյան
 Հովհաննիսյան Թևոս 159
 Հովհաննիսյան Հովհ. 152, 404
 Հովհաննիսյանց Ա. 44
 Հովհաննիսյանց Աղեքսանդր Յագորի (Եգորի) 160, 181
 Հովհաննիսյանց Ղահրաման Ս. 40, 61
 Հովհաննիսյանց Յագոր Գրիգորյան 151, 160, 181
 Հովհաննիսյանց Ստեփան 152

- Հովսեփ 398, 401, 486, 533
 Հռիփսիմե 92
 Հռիփսիմե 405
 Հռոմ 165
 Հոս 306
 Հրայպետ 291
 Հրայպետ 264
 Հրայպետանց Ղիլի 182
 Հրայպետանց Սկրտիչ 182
 Հումիճան 292
 Հունանյան Մ. 39
 Հոռոմ 171, 291
 Հոռոմսիմ 135, 165
 Հոռիփսիմ 254
 Հուսեյն խան Ջիյադոլի Կաջար 28
 Հուսեյն Ա, շահ 68
 Հուսեյնով Մ. 440
- Ղ**
- Ղազան 240
 Ղազանչեանց Միքայել Սարգսեան 307
 Ղազանչեանց Սարգիս Ա. 307
 Ղազար 91, 135, 206, 241, 292, 306, 346, 382, 385, 523
 Ղազարյան Ե. 44
 Ղազարյան Նիկողայ 472, 473, 474, 485
 Ղազարյանց Մակի 448
 Ղազարվան 527
 Ղազար-օղլի 17
 Ղազվիճի 23
 Ղալապեկ 408
 Ղալեշյանց Մարտիրոս 198
 Ղահրամանք (Ղահրամանյաններ) 533
 Ղամար-Մուրթան 312
 Ղասում 291
 Ղավալ Սկրտիչ 182
 Ղավալանց Գրիգոր 182
 Ղավալանց Ջաքար 182
 Ղավալյան Ավետիս Գրիգորի 153
 Ղարաման իշխան 103
 Ղարա Մուրադ 90
 Ղարա Մուրատ 91
 Ղարա-Յուսուֆ 23
 Ղարիպ խաթուն 165
 Ղգարանք (Ղազարյաններ) 532
 Ղլեչունք 533
 Ղլպուղյան Կ. 44
 Ղորխմազ 465, 525
 Ղսմաթ 162
 Ղրդաշանք (Ղարաղաշյաններ) 97
 Ղուլիխան 249
 Ղուլունց 533
 Ղուլունց Աւետիս 182
 Ղուլունց Արութին 182
- Ղուլունց Գրիգոր 182
 Ղուլունց Եղի՝ որդի Արութինի 182
 Ղուլունց Եղի՝ որդի Գրիգորի 182
 Ղուլունց Համբարձում 182
 Ղուլունց Հոռոմսիմ 182
 Ղուլունց Մարեան 182
 Ղուլունց Յարութին 182
 Ղուլունց Յովհաննես 182
 Ղուլունց Շող 182
 Ղուլունց Պօղոս 182
 Ղուլունց Սահակ 182
 Ղուլունց Սրբար 182
 Ղուկաս 90
 Ղուկաս երեց, գրիչ 91, 97
 Ղուկասյան Սահակ 530
 Ղուկասյանց Ալեքսանդր 59
 Ղուկասյանց Աղեքսանդրյան Ն. 53, 56
 Ղուկասյանց Մարիամ 59
 Ղուկասյանց Նիկողայ 59
 Ղուկասով Վ. 287
- Ճ**
- Ճալաղեանց Գրիգոր Յարութին-
 նեան 185
 Ճաղարանց Միքա 373
 Ճաղարանց Յօհանէս 373
 Ճավճավաճե Ն. Չ. 32
 Ճենեճե 348
 Ճիւանշա 292
- Ս**
- Մաբդի - տե՛ս Մարդի
 Մաղաթյան Մամիկոն 433
 Մաղաթով Վ. Գ. 31, 507, 508
 Մադունք 532
 Մաթե 165
 Մաթեվոսեան (Մելիք-Մաթեվոսեան)
 Մամիկոն Արտեմի 183
 Մաթիոս 274
 Մաթոս 167, 528
 Մալխասյանց Անտոն Գրիգորյան 216
 Մալխասյանց Եղիսաբեթ Համբար-
 ձումյան 271
 Մալխասյանց Ստեփանոս 271
 Մալյանց Հ. 46
 Մահմեդ (Միսկիճիլի տանուտեր) 72
 Մակասար 113
 Մակար Ա Թեղուտցի, կաթողիկոս
 232, 240, 264, 383
 Մակթաղ, 225
 Մակիլ 122
 Մահի 163
 Մահմադ-խան 318
 Մահմեդ աղա Աբուլ-բեկ օղլի 234, 318
 Մահմեդ-Միրզա 507
 Մահտեսեանց Սիմօն 340
 Մաղազ 268
- Մաղալով 508
 Մաղակիա 491
 Մաղաթ 483
 Մաղաթիա 504
 Մաղաթյանց Հովհաննես 482
 Մաղաթյանց Մովսես 482
 Մամադ բեկ 87
 Մամախաթուն 127
 Մամարզաբեկ 87
 Մամեդ 73(ծ.)
 Մամեդով Գ. 138
 Մամեդովա 20
 Մամետ Հասան Ալլահվերդի օղլի
 108(ծ.)
 Մամիկոնյան Տեր Գալուստ 265
 Մամիկոնյանց Ա. 51
 Մամիկոնյանց Հարություն 482
 Մամիկոնյանց Հովհաննես 266
 Մամիկոնյանց Պողոս 472
 Մամիկոնյանց Տեր-Գալստյան Մով-
 սես 75, 266
 Մամխաթուն 290
 Մամռոտ, իշխան 103
 Մայիլյան 463
 Մայիլյանց Ղ. 49
 Մայրխաթուն 134
 Մանաս 393
 Մանասյան Գուրգեն 513
 Մանասյանց Գևորգ Տեր-Ստեփա-
 նոսյան 514, 517
 Մանասյանց Հ. 488
 Մանգասարյան Հակոբ 463
 Մանիչարանց Արութին 239
 Մանիչարանց Շահգիլ 238
 Մանիչարանց Պարոնյան 238
 Մանիչարանց Պողոս 238
 Մանուէլ 110, 225
 Մանուշակեան Խաչատրեան Գրի-
 գոր 153
 Մանուշակեանց Ազիզ 182
 Մանուշակեանց Խաչատուր 182
 Մանուշակեանց Հանէս Պողոսեան 182
 Մանուշակեանց Մարանոս 182
 Մանուշակեանց Պողոս 182
 Մանուչարյանց Գալուստ 508
 Մանուչե 24
 Մասլուկ 315
 Մարդի 164
 Մատթեոս, կաթողիկոս 46
 Մարգարանց Հոնան 239
 Մարգարեանց Դաւիթ 297
 Մարգարիդ 391
 Մարգարիտ 136, 245, 297
 Մարգարյան Թաման 514
 Մարգարյան Ջահան Խաչատուրի
 514, 518
 Մարեան 166, 167, 267, 307, 351, 369,

- 398, 524
 Մարիամ 225, 528
 Մարիան 136, 382
 Մարինեանց Սկրտիչ 491
 Մարկոս 398
 Մարյան 161
 Մարչենկո 56, 376
 Մարտիրոս 254, 361, 362
 Մարտիրոսյան Ալեքսանդր 513
 Մարտիրոսյան Հ. 39
 Մարքարիտ 152, 306
 Մելիցքի 387
 Մելիք 25, 248
 Մելիք-Առուստամ 50, 467, 468
 Մելիք-Առուստամյանց Եփրեմ Գրիգորյան 468, 471, 472, 475
 Մելիք-Առուստամյանցներ 11, 207, 254, 262, 467-468
 Մելիք-Բաբայան Կարապետ 240
 Մելիք-Բեգլարյան Լուարսաբ 379
 Մելիք-Բեգլարյան Հովսեփ-բեկ 49
 Մելիք-Բեգլարյանց Պ. 366, 379
 Մելիք-Բեկլար 411(ծ.)
 Մելիք-Բեկլարեանց Աղէքսանդր բեկ 383
 Մելիք-Բեկլարեանց Թեմուրազ բեկ 383
 Մելիք-բեկ 538
 Մելիք Գաբրիել 407
 Մելիք Եավրի 407, 411(ծ.)
 Մելիք-Իսրայելյան 447
 Մելիք Հաթամ 50
 Մելիք Հախնազար 250, 264
 Մելիք-Հախիջանյան Շ. 46
 Մելիք-Հախիջանով Ավրամ-բեկ 60
 Մելիք Հովսեփ 321, 322
 Մելիք Հովսեփ Ա 407, 408
 Մելիք Հովսեփ Բ 407
 Մելիք Հովսեփ Գ 407, 408, 411(ծ.)
 Մելիք-Հովսեփյան Մանաս-բեկ 367(ծ.)
 Մելիք-Հովսեփյաններ 426
 Մելիք Դավալ 86, 87
 Մելիք-Մաթեոսանց Ղեանդ 183
 Մելիք-Մաթեոսանց Սիրգա 183
 Մելիք-Մաթեոսանց Յարութին 183
 Մելիք-Մաթեոսանց Պողոս 183
 Մելիք-Մաթեոսանց Վարթի 183
 Մելիք-Մատթեոսեանց Սկրտիչ 183
 Մելիք-Մատթեոսեանց Շողազաբ Ներսեսեան 183
 Մելիք-Մաթեվոսանց Խանում 183
 Մելիք-Մաթեվոսանց Հռիփսիմէ 183
 Մելիք-Մաթեվոսանց Մաթեոս 183
 Մելիք-Մաթեվոսանց Մամիկ 183
 Մելիք Մեջլում 30, 31, 50
 Մելիք-Մնացական 50
 Մելիք-Մնացականյաններ 11, 334, 344
 Մելիք Նազար 11
 Մելիք Շահնազար 407
 Մելիք-Շահնազարյան Նազար 427, 430
 Մելիք-Շահնազարյանց Ջավադ-բեկ 468, 475
 Մելիք Ոսկան 406, 407
 Մելիք Ջիանկիր (Կրգեմ) 297
 Մելիք Սարգիս 100, 278
 Մելիքսեթ 538
 Մելիք Պաբ 216
 Մելիք-Սարգսյաններ 278
 Մելիք-Ստեփանյան 58
 Մելիքյան Մելիք 203
 Մելիքյան Սողոմոն 233
 Մելիքյան Տիգրան 233
 Մելիքյանց Հովհաննես-բեկ 51
 Մելիքշահ սուլթան 24
 Մելիքսեթ 100
 Մելիքսեթյան Արշակ 152
 Մելիք-Քալանթարյաններ 530
 Մելիք Օվանես 100
 Մելքոն, կազմող 111
 Մելքոնյան Կարապետ 122
 Մելքոնյան Վ. 46
 Մելքում 136, 382
 Մելքումյան Բենիկ 312
 Մելխով եղբայրներ 70
 Մեհրաբ 528
 Մեղրյան Շահեն 541, 542
 Մեռզեանց Թազուհի 183
 Մեռզեանց Սարգիս 183
 Մեսրոպ Մաշտոց 402, 440
 Մեվես Վ. 14, 15, 20, 359, 494, 505
 Մելիք 291
 Մելիք Աղաճան 278
 Մելիք Աղապէկ 312
 Մելիք Դոնմազ 465
 Մելիք Ետկեար 312
 Մելիք Թամազ 341
 Մելիք-Իսրայելեանց 183
 Մելիք-Իսրայելեանց Գշխտ 183
 Մելիք-Իսրայելեանց Օհան Աւագեան 183
 Մելիք-Ծատուրեանց Գալուստ Յարութինեան 183
 Մելիք-Իսրայելեանց Գշխտ 183
 Մելիք Հախնազար 278
 Մելիքճան 346
 Մելիք Պաղի 312
 Մելիք Սիմաւոն 250
 Մելիք Օսէփ 41
 Մելիք Օվանէս 173
 Մելիք Քամալ 278, 350
 Մելիք Քեամալ - տե՛ս Մելիք Քամալ
 Մելքէմ 312
 Միհրանյան Վարդան 204
 Մինաս 111
 Մինաս, կաթողիկոս - տե՛ս Տրդատ, կաթողիկոս
 Մինասյան Ա. 531
 Միսայել 315
 Միրաբով Մամետ Ալի-Հյուսեին օղլի 59
 Միրաբով Մաշադի Մամետ-Ջավաբ 59
 Միրան 290
 Միրզա 87, 88, 173, 305
 Միրզա, կազմող 465
 Միրզա Աղա 525
 Միրզա Հուսեյն Ռաֆֆի-զադէ 33
 Միրզա Միրզախան 113
 Միրզաեանց Արտեմ 183
 Միրզաեանց Սկրտիչ 183
 Միրզաեանց Յոհաննէս 192
 Միրզաեանց Սեհրի 192
 Միրզա Ղասում 278
 Միրզայճան 83
 Միրզա Ներսեսով 31
 Միրզոյան 262
 Միրզոյանց Ա. 375
 Միրզոն 541, 542
 Միրիմանյանց Հարություն 336
 Միրիմանյանց Ստեփան 265
 Միրումյան Ջավահիր 59
 Միրումյանց Հովհ. 57
 Միքայել, իշխան 47
 Միքայել, Աղվանից կաթողիկոս 506
 Միքայել յուզբաշի 344
 Միքայելեանց Խալլու 184
 Միքայելեանց Սարգիս 184
 Մխիթար 110, 134, 245, 247, 267, 315, 346, 358, 369, 390, 420, 535
 Մխիթար, գրիչ 100, 101
 Մխիթար Աղճաղալեցի 207
 Մխիթար Գոշ 26, 473, 486, 545
 Մխիթարիչ 26, 420
 Սկրտիչ բեկ 348
 Սկրտիչ 50, 60, 112, 113, 115, 250, 255, 316, 398, 400, 401
 Սկրտիչեան Սկրտիչ 153
 Սկրտում 405
 Սկրտչյան Սեխակ Եփրեմի 153
 Սկրտչյան (Ըբրուզունց) Էմմա Սկրտչի 153
 Սյասնիկյան Ալ. 497
 Մոլար Նուին 436, 444, 507, 510
 Մովսես 268
 Մովսես, կաթողիկոս 102, 129
 Մովսես Կաղանկատվացի 509
 Մովսես 102
 Մովսես աղա 211
 Մովսիսյան (Մուսունց) Կարեն Արշակի 153

- Մովսիսյան (Մուսունց) Հայկուհի
Համբարձումի 152
- Մուսվյանց Եղիազարյան Հարություն 56
- Մրթուզա Ղուլի խան 29
- Մուհամմեդ 29
- Մուհամմեդ իբն Խալիլ 23
- Մուհաննես-Տափար սուլթան 25
- Մունթունց Եփրեմ 153
- Մուշեղյանց Գրիգոր վրդ., Գանձակի
փոխանորդ 13
- Մուսայելյանց Ղահրաման 335
- Մուսես 90, 130
- Մուսունց Մնացական 145
- Մուրադ 338
- Մուրադ, սուլթան 27, 480
- Մուրադյան Իգոր 546
- Մուրադյան Մելիքսեդեկ արքեպս.,
Կ. Պոլսի պատրիարք 228
- Մուրթուզա Ղուլի խան 267, 382
- Մուքեղեանց Բեգլար 184
- Մուքեղեանց Ջառի 184
- Մուքեղեանց Խաչատուր Ղետնդեան
184
- Մուքեղեանց Յոհաննես 184
- Մուքեղեանց Ստեփան 184
- Մոնթունց Անա 183
- Մոնթունց Մարա 183
- Մոնթունց Մարգիս 183
- Մոնթունց Պետրոս 183
- Յ**
- Յակոբ իբն Մազիադ 505
- Յաթան բեկ 182
- Յակոբ 268, 305, 352, 442, 526, 528
- Յակոբեանց Գրիգոր 181
- Յակոբեանց Ղազարեան Ստեփանոս 181
- Յակոբեանց Վիրաբեան Սարգիս 157
- Յակոբեանց Օհան 181
- Յակոբջան 321
- Յակովբ քահանա 316
- Յավրիբեկ - տես Մելիք Եավրի
- Յարայմիչ 223
- Յարութ 526
- Յարութին 350, 352
- Յարութինեան Գրիգոր 217
- Յարութինեան Ջառ 187
- Յետկար 350
- Յոհան 204, 297
- Յոհանես 291
- Յոհաննեսեանց Աղեքսանդր Եգորեան - տես Հովհաննիսյանց
Աղեքսանդր Յագորի
- Յոհաննեսեանց Յոհաննեսեան
Սերգի 181
- Յովանես 60, 357
- Յովանիս 232
- Յովիան 268
- Յովիանեան 297
- Յովիաննեսեանց Վիրաբեան Ջաթար
182
- Յովիաննեսեանց Վիրաբեան Միքայել
182
- Յովիաննիսեանց Գրիգորեան Եգոր -
տես Հովհաննիսյանց Գրիգորյան
Յագոր
- Յովիաննիսեանց Վարթուհի 153
- Յուաննեսեանց Մաքքադ 181
- Յուաննեսեանց Ստեփան
Գրիգորեան 181
- Յուզբաշյանց Գրիգոր 447
- Յուհան, կազմող 350
- Յուհանես 358
- Յունան - տես Ունան, կազմող
- Յուսեփ 291
- Յուրացիան 358
- Յոհաննես 353
- Յովանես 162
- Յովսեփան 111
- Ն**
- Նաբաթյան եղբայրներ 59
- Նաբաթյան Մ. 49
- Նաբի 64
- Նադիր, շահ 11, 30
- Նադիրանց Առուշան 184
- Նադիրանց Հերիքնազ 184
- Նադիրանց Յեղնան 184
- Նադիրանց Սահակ - տես Ղուկասյան
Սահակ
- Նադիրանց Սառա 184
- Նադիրանց Տեր Գրիգոր - տես Նադիրյանց
Տեր Գրիգոր
- Նադիրյանց Տեր Գրիգոր 171, 184
- Նադիրյանց Սիմոն 152
- Նազար 241, 250, 346
- Նազար - տես Մելիք Շահնազար
- Նազարյան Մովսիս (Մովսախիլ) 535,
536
- Նազարյանց Էմմանուել քահանա
48, 52
- Նազարյանց Մարգարիտ 60
- Նազարյանց Քասպար 60
- Նազլխան 177
- Նազլուխան 465, 528
- Նազլխաթուն 521
- Նազրան 482
- Նալչազարեանց Սողոմոն Յարութինեան
249
- Նալչանդեանց Պարսեղ 184
- Նալչանդեանց Սապետ 184
- Նահապետ կաթողիկոս 104
- Նանասյան 38
- Նանես 350
- Նավասարդ 91
- Նաուասարդ 173, 535, 538
- Նաուասարդ աղա 401
- Նատար 255
- Նարժափ Մամատ օղլի 376
- Նարինանով Բ. 233
- Նարկիկ 264, 290
- Նեյմատովա 20
- Ներկարարյանց - տես Նրկարարանց,
Նրկարարեանց
- Ներսես Ե Աշտարակեցի, կաթողիկոս
265
- Ներսես, Աղվանից կաթողիկոս 50,
111, 204
- Ներսես 482, 504, 524
- Նիազ (Գետաշեն) 338
- Նիկողայ II 498, 502
- Նիկոլակի 510
- Նիկողայոս 378
- Նիկողոսյանց Սարիբեկ 461
- Նրկարարանց Հերիք 184
- Նրկարարեանց Գալուստ 184
- Նրկարարեանց Խաչատուր 184
- Նրկարարեանց Վիրապ 184
- Ներսես 49, 110, 115, 255
- Նրկարարեանց Կոստանդ Գալուստեան
152
- Նրկարարեանց Սկրտիչ Գալստեան
152
- Նուբո 78
- Նուրի փաշա 33, 35
- Նուրինյանց Եսայի 442
- Նփաղիհան 127
- Շ**
- Շահ-Աբաս 11, 23, 24, 28, 29, 41(ծ.),
63, 91, 102, 212, 241, 268, 286,
300, 391, 407, 467, 494, 504, 507
- Շահ-Ապագ- տես Շահ-Աբաս
- Շահբազբեկով 58
- Շահգեղանյանց Սկրտիչ 514, 515
- Շահգեղանյանց Մուսայել 514
- Շահեն 513
- Շահգադ 90
- Շահ Թահմազ 29
- Շահմելիք խաթուն 315
- Շահմուրադյանց - տես Շահմուրահանց,
Շահմուրադեանց
- Շահմուրադյանց Գրիգոր 184
- Շահմուրադյանց Կարապետ 184
- Շահմուրադյանց Սարգիս 184
- Շահմուրադեանց Ջանի 184
- Շահմուրադեանց Մինաս Գրիգորեան
184
- Շահմուրադեանց Վիրապ Յակոբեան
184

Շահմուրադյանց Չաքար 140, 185
 Շահմուրադյանց Միքայել 152
 Շահնագար 382, 521, 527
 Շահնագարեանց Մելիք-Մովսես 216
 Շահնագարեանց Տեր Աբրահամ 216
 Շահնագարյան Մարտիրոս Արշակի 470
 Շահնագարյաններ 407
 Շահնագարյանց Տեր-Խաչատրյան Գալուստ 266
 Շահնագարով Մելիք 74(ծ.)
 Շահնագարով Սարգիս 74(ծ.)
 Շահպազ 528
 Շահվար 163
 Շահվերդի, խան 321, 322, 342, 507
 Շահվերդի, սուլթան 27
 Շահր Վարազ 474
 Շահսէֆ 249
 Շահսուվարյան Ալեքսանդր 44
 Շահսուվարյանց Ավետիս 44
 Շահսուվարյանց Ավետիք Կարապետյան 47, 56
 Շահսուվարյանց Սիրանուշ 44
 Շահում 171, 255
 Շահումեանց Անա 185
 Շահումեանց Աստղիկ 185
 Շահումեանց Գրիգոր Յակոբեան Տեր-Յարութիւնեան 185
 Շահումեանց Ստեփան Յարութիւնեան 185
 Շահումեանց Յակոբ Տեր-Յարութիւնեան 185
 Շահումեանց Սապետ 185
 Շահումյան Ստեփան 34
 Շաղակ 127
 Շաղոսկի 166
 Շամի Սաքի 156
 Շամիլ 286
 Շամխորսկի Հասան բեկ 518
 Շամխորսկի Մուսախան 487, 495
 Շամխորսկի Ռուստամ բեկ 518
 Շանթր 62
 Շատալին 368
 Շարիֆով Դ. Մ. 241
 Շաֆիբեկով Մելիք Մահմեդ-բեկ 423, 426
 Շաֆիբեկով Մուստաֆա-բեկ 423, 426
 Շեղդադյան հարստություն 10
 Շեպիլո Ալ. 71, 72
 Շիրազ 87
 Շիրակունի Տեր-Թեոդորոսյան Անանիա (Սմբատ) 36, 52, 56, 238, 376
 Շիրակունի Թեոդորոս 52, 105, 106, 108, 117, 218, 222, 227, 228, 229, 230, 231, 309-310, 365
 Շիրակունի Հովհաննես, Գանձակի

փոխանորդ 13
 Շիրին (Մարտունաշեն) 389
 Շնատր 165
 Շպար - տե՛ս Ըղպար
 Շուլց Ֆ. Է. 212, 394
 Շուշանանք (Շուշանյաններ) 533
 Շուշանյան Ալիխան 532
 Շուշանյան Ամիրխան 532
 Շուշանյան Սողոմոն 532

Ո
 Ռհան 170, 369
 Ռհանէս 391, 521
 Ռսկան 100, 136, 162, 171, 338
 Ռսկի 397
 Ռսկյան Հ. 78, 107
 Ռսպետ 291
 Ռստան 91
 Ռվան 100
 Ռվանէս 90, 351, 356, 415
 Ռվանէս, կազմող 168
 Ռվնան 171
 Ռրոյ խան 491

Չ
 Չալումյան Մարտիրոս 173, 198, 546, 547
 Չալումյան Սաբեր Վարդազարի 152
 Չալլից 409
 Չարմաղան Ղատաղան-նոյին 27(ծ.), 68, 119, 507
 Չելյայև 322
 Չիլինգարյան Մարիբեկ Սողոմոնի 532
 Չիլինգարյաններ 334
 Չիլինկարեանց Թումար 185
 Չիլինկարեանց Սկրտիչ Այվազեան 185
 Չխենկելի Ա. 508
 Չոլի զորապետ 26
 Չոփուռանց Ալեքսանթր 185
 Չոփուռանց Սկրտիչ 185
 Չոփուռեանց Միքայել Եսայեան 185
 Չոփուռյանց - տե՛ս Չոփուռանց, Չոփուռեանց

Պ
 Պալ 264, 306, 391, 465
 Պաղտասար, կազմող 111
 Պահալու 171
 Պաղ 524
 Պաղդասարանց Վանես 175
 Պայ 124
 Պապ 254, 538
 Պապայճան 346
 Պապաջան 240
 Պապաս 528
 Պապիկյանց Անտոն Վերդյան 272

Պապիկ Ավետիս 73(ծ.)
 Պապյանց Արամ Անտոնի 274, 275
 Պապում 233, 353
 Պապունց Գագո - տե՛ս Վանյան Գագիկ Մակիչի
 Պաջին 122
 Պառավաններ 334
 Պասկիչ 508
 Պալզ 167
 Պալի-խան 366
 Պաղոս 420
 Պատի 415
 Պատո պէկ 312
 Պարեշ 166
 Պարթև 299
 Պարխուտար 112
 Պարոն 90
 Պարոն Գիւղին 249
 Պարոնյանց Հակոբ Հովակիմյան 375, 376
 Պարոնտեր 79
 Պարսեղ 189
 Պատկանյան Ս. 23
 Պեկիմխան 491
 Պետրում բեկ 113
 Պետրոս 85, 305, 350, 352, 474
 Պետրոս, կաթողիկոս 68, 100, 111, 129, 204, 241, 254, 267, 381
 Պետրոսեանց Արմաղ 188
 Պետրոսեանց Յոսէփ 188
 Պետրոսյան Աշոտ 533(ծ.)
 Պետրոսյան Հրանտ 367
 Պետրոսյան Ղուկաս 324
 Պետրոսյան Մամիկոն 541, 542
 Պետրոսյան Քամալ 336
 Պետրով Իվան 461
 Պէկաջ 254
 Պէկիսուպան 339
 Պէկում 297
 Պլինիոս Ավագ 9
 Պոլղադար 240
 Պողոս 122, 398, 401, 486
 Պողոսանց Կարապետ 185
 Պողոսանց Մաքքաղ 185
 Պողոսանց Պօղոս 185
 Պողոսեանց Հանես 185
 Պողոսեանց Մարտիրոս 185
 Պողոսյանց Հարություն (Արտեմ) Տեր-Բարսեղյան, Գանձակի փոխանորդ 12
 Պողոց Յակոբ 353
 Պողոս 353
 Պոտյոնկին Պավել Սերգեևիչ 407
 Պոտտո Վ. 508
 Պռազյան 212, 249
 Պտղոմեոս 9
 Պտրոսանք (Մխիթարյաններ) 97

Պօղոս 342
Պօղոսեանց Եղիսապետ 265

Ջ

Ջալալ Էդ Դին 26, 444
Ջալալյանց Բադրասար 110
Ջալալյանց Դավիթ 25, 113, 115
Ջալալյանց Սարգիս 76, 78, 104, 105, 230, 231, 413, 442, 483
Ջալալդանց Գրիգոր 186
Ջալալդանց Թանկի 186
Ջալալդեանց Անդրեաս Ստեփանեան 185
Ջալալդեանց Միմոն Սարգիսեան 186
Ջալալդայան Միրանուշ Հովհաննեսի 186
Ջալալդայանց - տե՛ս Ճալալդեանց, Ջալալդանց, Ջալալդեանց, Ջալալդայան
Ջալալդայանց Շուշանիկ 152
Ջալալվանց Աբրեւ 353
Ջահանշահ 493
Ջաղեթյան Սաշա Մակիչի 153
Ջաղեթյանց 447
Ջաղեթյանց Ալեքսանդր 448, 449
Ջաղեթյանց Իվան 448
Ջաղեթյանց Մակի (Սկրտիչ) 151, 448
Ջաղեթեանց Միմեօն Գ. 153
Ջաւադ 336
Ջավադ խան 30, 31, 39, 247, 321, 410
Ջիլչանյանց Պետրոս 207, 254
Ջիկա - տե՛ս Ջիչա
Ջիչա 162
Ջվանշէր 442
Ջվանշիր 204
Ջևան 315

Ռ

Ռահիմ 73(ծ.)
Ռամիշվիլի Ն. 508
Ռեմերտ 409
Ռեյտենբախ Ֆրիդրիխ 334
Ռիմ 523
Ռյուլեր Է. 61, 139, 210, 234, 318, 365, 493
Ռյուլտուր քել 33, 34
Ռոզեն 74(ծ.)
Ռշտունի Ա. 46
Ռուստամ 429
Ռուստամ-Ալիև 120(ծ.), 530(ծ.)
Ռոստոմ 33
Ռոստոմյան (Առուստամյան) Կ. 58
Ռովադ 26, 40
Ռստիմ 90
Ռումի Իսքենդեր 23, 29
Ռումոհո 291
Ռուստամ 351
Ռուստամբեկով Ասլանբեկ 122

Ս

Սաբուն 354
Սաթունյան Գարեգին, Գանձակի փոխանորդ 13, 289, 335
Սալման իբն Ռաբիա ալ-Բահիլի 505, 506
Սալվար 249
Սահակ 110, 115, 420, 493, 535
Սահակ Սևադա 123, 205
Սահակեան Աշխէն Անտիքեան 189
Սահակեանց Յարութիւն 189
Սահակեանց Սարգիս 189
Սահակյանց Կորյուն, Գանձակի փոխանորդ 14
Սահրատյան Տիրայր 534(ծ.)
Սամա 526
Սամոր 204
Սամուէլ 224, 226
Սայի 315
Սանդուխտ 268, 297
Սառ 167
Սառէկ 166, 524
Սառիկ 90
Սասանյաններ 9
Սասնա 127
Սասուն 315
Սավոյինա 312
Սատի 204
Սարգիս 25, 50, 91, 110, 112, 113, 115, 127, 136, 284, 296, 353, 255, 264, 267, 308, 387, 398, 401, 415, 509, 527, 528
Սարգիս, գրիչ 80, 101, 207, 254, 276
Սարգսյան Լյուդովիկոս 463
Սարգսյան Պետրոս քին. 264
Սարգսյան Ստ. 152
Սարգսյանց Գրիգոր 461
Սարգսյանց Եղիսաբեթ 447
Սարդարյան Ռաֆայել 533
Սարիբեգանց Դավիթ 536
Սարիբեգանց Ներսես - տե՛ս Սարիբեկյան Ներսես
Սարիբեգանց Սարիբեգ - տե՛ս Սարիբեկյան Սարիբեկ
Սարիբեգանց Միմոն 536
Սարիբեկանք (Սարիբեկյաններ) 532
Սարիբեկյան Դավիթ 535
Սարիբեկյան Ներսես 535
Սարիբեկյան Սարիբեկ 535
Սարխոշ Վարդենիսցի 230
Սարուբեկ կամ Աղարես 135
Սարուխան 341, 382, 397, 407
Սարքիս 173, 250, 297, 341, 385
Սարքիսեան Հովհաննես 535
Սափարանց Հանես 322
Սափարյանց Կարապետ 489
Սաֆիքյուրդսկի Աբդուլլահ-բեկ Ալ-

լահվերդի-բեկ օղլի 426

Սաֆիքյուրդսկի Աալան բեկ 508
Սաքո 336
Սեդիս 476
Սեդրակեան Արիստակէս եպս. 222
Սեիդ-մոլլա 531(ծ.)
Սեյրանյան Հովի. 152
Սէյրանեանց Հովհաննէսեան 153
Սեյրանեանց Սարգիս 153
Սենեքերիմ 123-124,
Սերբերովսկի 138
Սէրի 353
Սերոբ 247
Սէվիկ 351
Սիմաուն 521
Սիմեոն, կաթողիկոս 98, 337, 474
Սիմեոն եղբայրներ 240
Սիմեոն Կարլ 70
Սիմեոն Վալտեր 70
Սիմեոն Վերներ 70
Սիմեոն, Աղվանից կաթողիկոս 476, 477
Սիմեոն Օձնեցի 240
Սիմեոն Ս. 45
Սիմեոն 233
Սիմեօն 390
Սիմոնեան Շ. 153
Սիմօն 225
Սիրան 166
Սիրանուն 346
Սիրունիկ 127
Սիսար 405
Սմբատ 293
Սմբատ Ա, թագավոր 506
Սմբատյանց Մեսրոպ 78, 105, 108, 130
Սմիթ Ադամ 508
Սողոմոն 90
Սոմաճ 357
Սոյուն աղա Նովրուզ-աղա օղլի 234, 318
Սոֆյա 533
Ստեփան 189
Ստեփանանք (Ստեփանյաններ) 532
Ստեփանեաց Եղիսապետ 382
Ստեփանեաց Մարտիրոս 382
Ստեփանոս 50, 51, 91, 493
Ստեփանոս, Աղվանից կաթողիկոս 12, 24, 315, 357
Ստեփանոս Բյուզանդացի 9
Ստեփանոսյանց Մեսրոպ - տե՛ս Տեր-Ստեփանոսյանց Մեսրոպ (Սկրտիչ) Մովսիսյան
Ստեփաննոս 493, 506
Ստրաբոն 9
Սրապիոն 204
Սրթուշ 315
Սուար 297
Սուրբան Բաբ 297
Սուրբանով 284

Սուլեյման բեկ 73(ծ.)
 Սուլեյման շահ 337, 381
 Սուլեյմանով 203
 Սուրենյանց Գևորգ 310
 Սուրխեյ-խան 507
 Սև Սաքի 379
 Սևքարեցի Սաքո 531

Վ

Վալի Ահմատ - տե՛ս Թահմազ
 Վախթանգ, թագավոր 410, 507
 Վահանանց Առաքել 186
 Վահապ 304(ծ.)
 Վահրամ 545
 Վահրամ Արևելցի 506
 Վահրամ Գագեցի 119, 205, 443-445, 506, 507, 509
 Վահրամյաններ 10, 443, 506, 507
 Վաղարշ 9
 Վալի-բեկ 234, 318
 Վանական 297, 457
 Վանական վրդ. Տավուշեցի 442, 444,
 Վանականեանց Լեւան 297
 Վանականեանց Յակոբ 297
 Վանականեանց Յարութիւն 297
 Վանականեանց Մարեամ 297
 Վանեանց Եղիսապէղ 186
 Վանեանց Պողոս 186
 Վանեանց Սողոմոն 186
 Վանի 169
 Վանիկ 297
 Վանյան Գագիկ Մակիչի 245
 Վանո 545
 Վանունց Ավագիմ 186
 Վանունց Շուշանիկ 186
 Վաչագան 9
 Վառվառա 321
 Վառունց - տե՛ս Հրապետանց
 Վասակ 444
 Վասակով Գ. 52
 Վասակով Մ. 52
 Վասիլ իշխան 304(ծ.)
 Վարդ 83
 Վարդագար 352
 Վարդագար 297
 Վարդագարեանց Մատթէոս Յարութիւնեան 186
 Վարդագարյան Անտոն 116
 Վարդան 97, 112, 122, 126, 135, 223, 391, 417, 535
 Վարդան, գրիչ 101, 230
 Վարդան Մամիկոնյան 299
 Վարդան վրդ. Օձնեցի, Գանձակի փոխանորդ 13, 30
 Վարդանէս 267
 Վարդանյան Հ. 17, 89
 Վարդանյանց Գր. 499

Վարդանով Ի. 376
 Վարդապետանց Նաւասարդ 186
 Վարդապետանց Վարդ 186
 Վարդապետանց Վարթ 186
 Վարդապետեանց Չանի 186
 Վարդապետեանց Եփրէմ 186
 Վարդապետեանց Սկրտիչ 186
 Վարդապետեանց Վարդան 186
 Վարդաւոր 245
 Վարդըմբեր 245
 Վարդուկ 389
 Վարթան 385
 Վարշամյան Աղա Սարգիս 442
 Վերդյանց Արամ 53
 Վերդյանց Գրիգոր 53
 Վերդյանց Հայկ 53
 Վերդյանց Հովհաննիսյան Հուսիկ (Թաղեոս) 53, 56
 Վերդյանց Պարույր 53
 Վերդյանց Ռուբեն 53
 Վերդյանց Սուրեն 53
 Վերդյանց Տիրան 53
 Վէլի 341
 Վէլիճան 90
 Վիլլեմ Ռուբրոք 27
 Վիրաբյանց Մաթևոս 207, 254
 Վիրխով 78
 Վիրո, կաթողիկոս 505
 Վրթանիս 538
 Վրաց Բագրատունիներ 10

Տ

Տակաշվիլի 33
 Տանիէլ 353
 Տատունց - տե՛ս Դադունց
 Տատունց Մաքքաղ 179
 Տատունց Յոսէփ 179
 Տարսախճ 491
 Տարչի 276
 Տեր-Աբրահամյանց Գրիգոր 463, 464
 Տեր-Աբրահամյանց Սկրտիչ 463
 Տեր-Աբրահամյանց Ներսես 464
 Տեր-Ակոբ 171
 Տեր-Անտոնյանց Անտոն Բարսեղյան 275
 Տեր-Առաքելյանց Սարգիս 425, 429
 Տեր-Առաքելյանց Օհան 419
 Տեր-Աստվածատրյան Ա. 46
 Տեր-Աստվածատուր 171
 Տեր-Ավագ 171
 Տեր-Ավագյանց Հովհաննես 415
 Տեր-Ավագյանց Հովհաննիսյան Միքայել (Սկրտիչ) 415
 Տեր-Ավետիսյան Սմբատ 494, 495
 Տեր-Ավետիսյանց Հակոբ, Գանձակի փոխանորդ 13
 Տեր-Ավետիքյան Ա. 138, 152

Տեր Ավետիքյան Ավետիքյան Տեր-Ստեփանոս 171
 Տեր-Ավետիքյան Եգոր 141
 Տեր-Ավետիքյան Լ. 115, 152, 478(ծ.)
 Տեր-Ավետիքյան Ստ. 152
 Տեր-Ավետիքյան Վ. 152
 Տեր-Ավետիքյանց Գրիգոր 173, 216
 Տեր-Ավետիքյանց Գրիգոր Տեր-Հովհաննիսյան - տե՛ս Տեր-Ավետիքյանց Գրիգոր
 Տեր-Ավետիքյանց Լևոն 171
 Տեր-Ավետիքյանց Խաչատրյան Տեր-Ավետիք 171
 Տեր-Ավետիքյանց Միքայել 171
 Տեր-Ավետիքյանց Բանանցեցի Ստեփան 171, 203
 Տեր-Ավետիքյանց Ստեփանյան Ա. 151
 Տեր-Ավետիքով 117
 Տեր-Բարաղամյանց Դանիէլ 383
 Տեր-Բարաղամյանց Եփրէմ 383
 Տեր-Բարաղամյանց Թեոդորոս 383
 Տեր-Բարաղամյանց Լևոն 383
 Տեր-Բարաղամյանց Կարապետ 310
 Տեր-Բարաղամյանց Սկրտիչ 310
 Տեր-Բարաղամյանց Մովսէս 383
 Տեր-Բարաղամյանց Ներսես 309
 Տեր-Բարաղամյանց Շուշանիկ 310
 Տեր-Բարաղամյանց Սարգիս 310
 Տեր-Բարաղամյանց Սերոբ 383
 Տեր-Բարաղամյանց Սիմեոն Տեր-Սարգսյան 383
 Տեր-Բարաղամյանց Սոնա 310
 Տեր-Բարսեղ 110
 Տեր Գրիգոր 52, 171, 172, 491
 Տեր-Գրիգորյանց Մեսրոպ 172, 344
 Տեր-Դանիէլյանց Դ. 51
 Տեր-Դանիէլյանց Թաղեոս, Գանձակի փոխանորդ 13, 472
 Տեր-Դավիթ 171, 189
 Տեր-Դավթյանց Դուկաս 364
 Տեր-Եղիազարյան Հարություն 479
 Տեր-Եղիազարյան Հովսէփ 479
 Տեր-Եղիազարյան Մարտիրոս 479
 Տեր-Եղիազարյան Պետրոս 479
 Տեր-Եղիազարյան Պողոս 479
 Տեր Եղիազարյան Խաչատուր 117-118
 Տեր-Եղիազարյանց Հովհաննես Դավթյան 216, 228, 524
 Տեր-Եղիազարյանց Սիմոն 479, 524
 Տեր-Չաքարյան Ն. 44
 Տեր-Իսրայելյան Գրիգոր 172
 Տեր-Իսրայելյանց Հովսէփ 138, 140, 150
 Տեր-Իսրայելյանց Պետրոս 172, 187
 Տեր-Իսրայելյանց Ղևոնդ Ներսիսյան 344
 Տեր-Խաչատրյանց Ս. 46
 Տեր Խաչատուր 97, 110

- Տեր-Խաչատուրյան Սիմեոն 376
 Տեր Ծերունի 480
 Տեր-Վիրակոսյանց Սահակ 472
 Տեր Հակոբ 87, 110
 Տեր-Հակոբյանց Գրիգորիս, Գան-
 ձակի փոխանորդ 13, 115
 Տեր-Հարությունյան Աբգար 447
 Տեր-Հարությունյանց Աբրահամ 463
 Տեր-Հարությունյանց Աստվածա-
 սուր 116, 263
 Տեր-Հարությունյանց Տեր-Հովա-
 կիմյան Գրիգոր 461, 464
 Տեր Հովհաննես 480
 Տեր-Հովհաննիսյան Գրիգոր 365
 Տեր-Հովհաննիսյան Հ. 149, 263
 Տեր-Հովհաննիսյանց Գրիգոր 197,
 226, 227
 Տեր-Հովհաննիսյանց Գևորգ 197
 Տեր-Հովհաննիսյանց Կարապետ,
 Գանձակի փոխանորդ 13
 Տեր-Հովսեփյանց Հովսեփ 140, 152,
 160
 Տեր-Հովսեփյանց Մ. 51
 Տեր-Հովսեփյանց Ներսես 160
 Տեր Հովսեփյանց Պետրոսյան Տեր-
 Իսրայել 171
 Տեր-Ղուկասյան Վահան 530
 Տեր-Ղևոնդյանց Սկրտիչ 500
 Տեր-Մակար 60
 Տեր-Մակարյան Ե. 46
 Տեր-Մանվելյան Եղիա 383
 Տեր-Մարգարյանց Պողոս, Գանձա-
 կի փոխանորդ 13
 Տեր-Մարտիրոսյանց Քերովբե 20,
 52, 55, 404, 405
 Տեր-Մելիքսեթ 171
 Տեր-Միքայելյան Լևոն 203
 Տեր-Միքայելյան Մեխակ 203
 Տեր-Միքայելյանց 150
 Տեր-Միքայելյանց Անդրեաս 500
 Տեր-Միքայելյանց Արմիլ 173
 Տեր-Միքայելյանց Գրիգոր 172
 Տեր-Միքայելյանց Երանոսի 173
 Տեր-Միքայելյանց Երվանդանույշ 173
 Տեր-Միքայելյանց Լևոն 172
 Տեր-Միքայելյանց Միքայել 152, 172
 Տեր-Միքայելյանց Սկրտչյան Եր-
 վանդ (Ստեփանոս) 173
 Տեր-Միքայելյանց Սկրտչյան
 Ստեփանոս 151
 Տեր-Միքայելյանց Ստեփանոս 514
 Տեր-Միքայելյանց Վարդանյան Անդ-
 րեաս 150, 151, 172, 188
 Տեր-Մխիթարյանց Ղազար 245
 Տեր-Սկրտիչ 171
 Տեր-Մովսեսեան Արշակ 153
 Տեր-Մովսիսյան Մ. 107
 Տերյաններ 141
 Տեր Յովան 87
 Տեր-Ներսիսյանց Ներսես Աբրահամ-
 յան 149, 218, 229, 231, 232, 240
 Տերյանց Գաբրիել Հարությունյան
 171, 196, 197
 Տեր-Պողոս - տե՛ս Եպիսկոպոսյանց
 Տեր-Հովհաննիսյան Պողոս
 Տեր-Սարգսյան Արզուման Խաչա-
 տրչյան - տե՛ս Տեր-Սահակեանց
 Արզուման Խաչատուրեան
 Տեր-Սարգսյան Կարապետ 314
 Տեր-Սարգսյանց Գրիգոր 406, 415
 Տեր-Ստեփանյանց Գ. 44
 Տեր-Ստեփանոսյան Գրիգոր, Գան-
 ձակի փոխանորդ 13
 Տեր-Ստեփանոսյանց Մակար 514, 517
 Տեր-Ստեփանոսյանց Մեսրոպ (Մը-
 կրտիչ) Մովսիսյան 76, 461,
 462, 463, 464, 489, 490, 491, 494
 Տեր-Վարդանյան Եղիաբեթ 152
 Տեր Վարդանյանց Պետրոս 265, 472
 Տեր Վրթանանք 97
 Տեր Տերուն 96
 Տերտրանք (Տերտերյաններ) 533
 Տեր Աբրահամեանց Վարդան 463
 Տեր Ազար 391
 Տեր-Ազարեան Տեր-Սարգսեան Մա-
 միկոն Յովհաննեսեան 316
 Տեր Ազարեանց Սարգիս Գանձա-
 կեցի 316
 Տեր Ազարիա 382
 Տեր Ակոբ 170, 321, 382
 Տեր-Աղազար 346
 Տեր Աստուածատուր 170
 Տեր Առաքել 222
 Տեր-Առաք 511(ծ.)
 Տեր-Ալեոսի 189
 Տեր Ավետիսյան Խաչատուր 152
 Տեր Ավետիսյան Յարութիւն 152
 Տեր Ավետիսյան Ստեփան 152
 Տեր-Ալեոսիքեանց Եղում 186
 Տեր-Ալեոսիքեանց Խաչատուր Ստե-
 փանեան 186
 Տեր-Ալեոսիքեանց Յովհաննես 186
 Տեր-Ալեոսիքեանց Յովհաննես Ստե-
 փանեան - տե՛ս Տեր-Ալե-
 տիքեանց Յովհաննես
 Տեր-Ալեոսիքեանց Ստեփան
 Միքայելեան 186
 Տեր Գրիգոր 163, 357
 Տեր Դաւիթ 382
 Տեր Եղիա 267
 Տեր Ըստեփանոս 265
 Տեր-Թոմա 240
 Տեր Իսրայել 354
 Տեր-Իսրայելեան Կարապետ 187
 Տեր-Իսրայելեան Տեր-Գրիգոր 187
 Տեր-Իսրայելեան Օսէփ բեգ 187
 Տեր-Իսրայելեանց Աննա Յարութի-
 նեան 187
 Տեր-Իսրայելեանց Իսրայել 187
 Տեր Իսրայելեանց Յարութիւն 153
 Տեր-Իսրայելեանց Յովհաննէս 187
 Տեր-Իսրայելեանց Ը. 187
 Տեր-Խաչատուրանց Ալեոսի 187
 Տեր-Խաչատուրանց Կարապետ 187
 Տեր-Խաչատուրանց Ղևանդ 188
 Տեր-Խաչատուրանց Ղևոնդ 188
 Տեր-Խաչատուրանց Մաթեոս 187
 Տեր-Խաչատուրանց Մարիա 188
 Տեր-Խաչատուրանց Միքայել 187
 Տեր-Խաչատուրանց Յարութիւն -
 տե՛ս Տեր-Խաչատուրեանց Յա-
 րութիւն Յովսեփեան
 Տեր-Խաչատուրանց Պողոս 188
 Տեր-Խաչատուրեանց Թագուհի Մա-
 միկոնեան 188
 Տեր-Խաչատուրեանց Համբարձում
 Սարգսեան 188
 Տեր-Խաչատուրեանց Յարութիւն
 Յովսեփեան 188
 Տեր-Խաչատուրեանց Յոսէփ Մամի-
 կոնեան 188
 Տեր-Խաչատուրեանց Յովհաննէս
 Յարութիւնեան 188
 Տեր-Խաչատուրեանց Սուլբան
 Յովհաննեսեան 188
 Տեր-Հօսէփանց Իսրայել 188
 Տեր-Հօսէփանց Պետրոս 188
 Տեր Ղազար 264, 306, 356, 357, 528
 Տեր-Յարութիւնեան Աբգարիոս - տե՛ս
 Տեր-Հարությունյան Աբգար
 Տեր-Մարդիրոս 239
 Տեր Մարտիրոս 405
 Տեր-Մարտիրոսեան Գաննէ 227
 Տեր Մելիքսեթ 166
 Տեր-Միքայելեանց Անդրեաս - տե՛ս
 Տեր-Միքայելյանց Վարդան-
 յան Անդրեաս
 Տեր-Միքայելեանց Երուանդանույշ
 Տեր-Երուանդեան 188
 Տեր-Սկրտիչ 189
 Տեր Սկրտիչ 357
 Տեր-Սկրտիչեանց Թաթևոս 189
 Տեր-Սկրտիչեանց Թեան 189
 Տեր-Սկրտիչեանց Յարութուն 189
 Տեր-Սկրտիչեանց Սահակ Խաչա-
 տուրեան 189
 Տեր-Սկրտչեանց Խաչատուր 189
 Տեր Մովսիսեան 152
 Տեր Մօվսէս 112
 Տեր-Յակովբեանց Պողոսեան Աւագ 181
 Տեր Յարութիւնեան Աստուածատուր

Սղնախեցի - տե՛ս Տեր-Հարությունյան Աստվածատուր
 Տեր Յոհաննէս 111
 Տեր-Յովհաննիսեան Գեորգի 49
 Տեր-Յոսէփանց Սաքթալ 188
 Տեր-Յոսէփանց Սիքաէլ 188
 Տեր-Յոսէփանց Յոհաննէս 188
 Տեր-Յոսէփանց Յոսէփ Գրիգորեան 188
 Տեր-Յոսէփանց Սարգիս 188
 Տեր-Յովսէփանց Աւետիք Ներսէսեան 188
 Տեր-Յովսէփանց Յարութիւն 188
 Տեր-Յօհաննէսեան Շահինբէկեանց Գրիգոր - տե՛ս Տեր-Հովհաննիսյանց Գրիգոր վարդապետ
 Տեր-Ներսէսեան Կարապետ 232
 Տեր-Պետրոս 346
 Տեր-Պօղոս 189
 Տեր-Պօղոս 305
 Տեր-Սահակեանց Արզուման Խաչատուրեան 442
 Տեր Սարգիս 484
 Տեր-Սարգսեանց Կարապետ Տեր Յակովբեան 316
 Տեր Մերապիոն 465
 Տեր Ռհանիս 224
 Տեր Ռսկան 267
 Տեր Ռվանիս 415, 420
 Տեր-Սահակեանց Յոհաննէս Մովսէսեան 189
 Տեր-Սահակյան Սիրանուշ 152
 Տեր Սիմէոն 134
 Տեր Սիմէօն 382
 Տէրուն 168
 Տեր-Օհաննէս 306, 354
 Տիգրան 51
 Տիրածէր 315
 Տկաչև Գ. 34, 104, 262
 Տովվաթ 170
 Տոնյան Արշակ 203
 Տոնյաններ 141
 Տոնունց - տե՛ս Դոնունց
 Տոնունց Ն. 33
 Տորմասով 16
 Տռուզեան Վերտի Յարութիւնեան 215
 Տրդատ կաթողիկոս 504
 Տուրրով բեկ 24
 Տուրսուն 349

Ց
 Յայգեր Ֆրիդրիխ 334
 Յիրայան Կ. Ս. 41
 Յիրայանց 486
 Յիրարով 36
 Յիցիանով Պ. Դ. 31, 38, 39, 64
 Յուլգադարով Ալայար-Բեկ - տե՛ս Չուլղադարով Ալլահյար բեկ

ՈՒ
 Ուլուբէկ 351
 Ուխտիկ 245
 Ուղորլու խան 29, 30
 Ունան 239
 Ունան, կազմող 291, 292, 294, 296, 297
 Ուռում (Հոյիսիսիմէ) 415
 Ուսեփ 170, 521
 Ուսեփանք 245
 Ուստիան 170

Փ
 Փախարաղին 26
 Փանահ խան 30
 Փանոս 98
 Փաշի 171
 Փատլու, Գանձակի ամիրա 24, 25, 40, 123, 436
 Փաալուն, որդին Աբուլեթի 25
 Փարի 168, 337, 391, 523, 527
 Փարիխան 522
 Փիլիպպե 124
 Փիլիպպոս կաթողիկոս 90, 91, 104, 206, 256, 310, 318, 321, 357, 394, 419
 Փիրաղյանց 463
 Փիրղալեմյան Ղ. 129(ծ.)
 Փսերյան Լևոն, Գանձակի փոխանորդ 14, 38, 218, 228, 310, 367, 425, 463, 478(ծ.)
 Փրիդոնյանց Ն. 429

Ք
 Քալանթար 40
 Քալանթարյան Մկրտիչ 463
 Քալանթարյան Շ. 44
 Քամալ բեկ 321, 337
 Քամալյան Ս. 12, 86, 87, 88, 90, 93, 97, 99, 103(ծ.), 105, 108, 113, 116(ծ.), 121, 127, 282, 287, 299,

382, 390, 456, 462, 465, 491, 494, 527
 Քապան 341
 Քաջազանց Եսայի բեկ 60
 Քաջբերունի 286, 289, 457, 461(ծ.), 465
 Քաջիկյան 105, 106, 108, 111, 125, 337, 406, 413, 491
 Քաս 97
 Քասպարեանց Սհար 60
 Քասպարյանց Հովհ. 60
 Քելլե Գուստավ 71, 75, 76
 Քիբունց Մակի 192
 Քմալանց (Քամալյաններ) 97
 Քյամրանբեկով 299
 Քոչար-բեկ 407, 408, 411(ծ.)
 Քուլի 346
 Քօթչին Սայակ 352
 Քօխանց Անան 352
 Քօստունց Տէր Մուկուշ 189
 Քօստունց Ապրիամ 189
 Քօստունց Գրիգոր 189
 Քօստունց Մելխակ 189
 Քօստունց Յոհաննէս 189
 Քօստունց Պողոս 189

Օ
 Օլտարժեսկի 50
 Օհան 29, 174
 Օհանես 91, 135
 Օհանեսով Ավետիս 73(ծ.)
 Օհանյան Ա. 38, 46, 56
 Օհանյան Գ. 141
 Օհանյան Տ. 46
 Օհանջան 321
 Օհանջանյան Մ. Պ. 39
 Օիրնի Ա. 72
 Օղուրլու խան 507
 Օմար խան 31
 Օսման գորապետ 27
 Օսման փաշա 27
 Օվանէս 207
 Օվաթ 306
 Օրբեղյան 99
 Օրբեղյան Գրիգոր 230

Ֆ
 Ֆահրադ (Ֆերիադ) փաշա 27, 29
 Ֆարավոն վրդ. 50
 Ֆարգալի պէկ 382

Տեղանուններ

Ա

- Աբասբեյլի 436
 Աբաս-դարա 324
 Աբասլի 456
 Աբասկուլար 278
 Աբդալ 278
 Աբդուլլաբեյկուրդու - տե՛ս Աղա-
 մալիողլու
 Աբլահ 304, 305, 307, 308, 309, 314, 547
 Աբովյան 532
 Ագուլեցոց եկեղեցի 110
 Ագուլիս 161, 286, 287, 342, 406
 Ադիշեն գյուղատեղի 251
 Ադլեր 288
 Ադրբեջան 9, 20, 33, 65, 71, 137, 203,
 233, 277, 303, 398, 421, 435,
 447, 455, 476, 506, 529, 531
 Ազազանձ գյուղատեղի - տե՛ս Ազի-
 գանք գյուղատեղի
 Ազալլի 278
 Ազատ (Խանլարի շրջան) 308, 310,
 311, 312, 315, 316, 318, 367,
 368, 393, 422, 430, 543, 547
 Ազատ (Կասում-Իսմայիլովի շրջ.) 422
 Ազատ (Վարդենիսի շրջ.) 465
 Ազար-Ահմեդի 422
 Ազիզանց բակեր գյուղատեղի - տե՛ս
 Ազիզանք գյուղատեղի
 Ազիզանք գյուղատեղի 86, 87, 88
 Ազիզբեկով (Գավամետլի) 422
 Ազիզբեյլի 438
 Ազիզլու գյուղատեղի - տե՛ս Ազի-
 գանք գյուղատեղի
 Ազոլիլի 316
 Աթաբեկ 456
 Աթախալ 66
 Աթոի-Բուլաղ աղբյուր (Աղբաշլար
 գո.) 282
 Աիսլի - տե՛ս Այիփիլի
 Ալաբաշլի (Խանլարի շրջ.) 316
 Ալաբաշլի (Շամխորի շրջ.) - տե՛ս
 Պրավդա
 Ալախանչալի 138
 Ալակյոլ 278
 Ալեքսանդրյան ուսուցչական ինստի-
 տուտ (Թիֆլիս) 203
 Ալեքսենկա - տե՛ս Խարխար
 Ալի-Բայրամի - տե՛ս «Ջոխտակ կա-
 մուրջ»
 Ալի-Բայրամի գո. (Խանլարի շրջ.)
 317
 Ալի-Բայրամի (Ղազախի շրջ.) 438
 Ալիբեյլի 278
 Ալի-Իսմայիլի 66
 Ալիմադաթլի 317
 Ալիմարդանլի 279
 Ալ-Մուտավաթիլիա - տե՛ս Շամբոր
 Ալիմչալի 317
 Ալիուշաղի 317
 Ալիքենդ 16
 Ալիարակ լեռ 361
 Ալիարակ լիճ 361
 Ալմալիբալա 279
 Ալմալու 138
 Ալփոուտ 16, 422
 Ալփոուտ (Ղազախի շրջ.) 438
 Ալխաքալաք 12
 Ալխալցխա 35, 530(ծ.)
 Ալխնջի գետ 81, 84, 103, 135, 282, 284,
 298, 299, 300, 301
 Ալխրջի գյուղատեղի 504
 Ականա 327, 352, 353
 Ակսիփարա - տե՛ս Աշաղի-Ասկիփարա
 «Ակուբանց» այգի (Բարսում) 473
 Ահմադի-բաղ ձոր (Ահմեդաբադ գո.)
 279, 298
 Ահմադլու 138
 Ահմեդաբադ (Թուրքի շրջ.) 279
 Ահմեդաբադ (Կասում-Իսմայիլովի
 շրջ.) 422
 Ահմեդբեկլի - տե՛ս Ալի-Բայրամի
 Ահմեդլի 456
 Աղաղան 476
 Աղամալի (Ղազանչի գո.) 66
 Աղամալիողլու (Սաֆիքյուրդ գո.) 422
 Աղաջ-Ղալա բերդ 279, 280
 Աղաջ-Ղալա գո. 279, 281, 282
 Աղաջ-Ղալա ժայռ (Քամանդար)
 526(ծ.)
 Աղաջ-Ղալայի վանք - տե՛ս Շահփե-
 քարի վանք
 Աղասիբեկլի Ներքին 317
 Աղասիբեկլի Վերին 317
 Աղասիբեկլու գյուղատեղի 366
 Աղբաշլար 282
 Աղբուլաղ գո. 282
 Աղդամ գո. (Թուրքի շրջ.) 282
 Աղ-դարա ձոր (Աղբաշլար գո.) 282
 Աղ-դարա գո. - տե՛ս Աղդերե գո.
 Աղդերե գո. 282, 282, 283
 Աղեխուշ 317
 Աղխաչ 140
 «Աղխաչի գահ» տեղամաս, գազաթ
 (Բանանց) 200
 Աղկոյնակ 438
 Աղյուսաշեն (Աղվեսաշեն) գյուղա-
 տեղի 258(ծ.)
 «Աղջկաբերդ» («Ղրգղալա») 467
 Աղստաֆա 290, 438, 487, 525
 Աղստաֆա կայարան 34, 438
 Աղստաֆայի շրջան 435
 Աղստև 436, 443, 451, 452, 453
 Աղստև գետ 9, 439, 445, 446, 450
 Աղվանից կաթողիկոսարան 129
 Աղվանք 9, 12, 24, 25, 27(ծ.), 50, 61,
 103, 204, 241, 249, 254, 255,
 267, 299, 315, 474, 480, 486,
 493(ծ.), 504, 505, 506, 507
 Աղ-Քյորփի ձոր (Թոփալիասանլի) 361
 Աղքիլիսա - տե՛ս Նովո-Իվանովկա
 Ամարաս 20
 Ամիդ 444
 Ամիրասանլի 66
 Ամիրվար - տե՛ս Ամիրվար
 Ամրվար գո. 17, 138, 203, 204, 252,
 255
 Այգեձոր 88, 100, 486
 Այգեստան - տե՛ս Դիմաց տեղ թաղ
 Այթալի ջուր գետակ 66, 115
 Այթալի սար 115
 Այիթալա 66
 Այիփիլի 73(ծ.), 492
 Այսրկովկաս 9, 19, 24, 31, 33, 41, 68,
 71, 407, 468, 505, 508
 Այրարատյան նահանգ 119, 474
 Այքենդ - տե՛ս Շուրաբենդ
 Այքենդի առու գետակ 102, 113, 115
 Անատոլիա 19
 Անդրկովկաս - տե՛ս Այսրկովկաս
 Անի 24, 26, 123, 286, 290, 334, 444,
 467
 Անյանց ջրաղաց 158
 Աննենֆելդ (Աննինո) 15, 72(ծ.), 455,
 504, 505, 508
 Անջիկույոր տեղամաս 468
 Աշաղի (Ներքին) Այիփիլի գո. 80, 283, 360
 Աշաղի-Ասկիփարա 438
 Աշաղի-Ղուշչու գո. 283
 Աշաղի-Մյուլքյուլյու գո. 283
 Աշաղի-Սալահիլի 438
 Աշաղի (Ներքին) Սեյֆալի 456
 Աշաղի-Օքսյուլյու 283
 Աշրոլի 317, 318
 Աշրալար 283
 Աչաղայա 318
 Ապարան 117
 Աջի 17
 Առան - տե՛ս Աղվանք
 Առըղդամ 66, 73(ծ.)
 Առղսան գետակ 88(ծ.)
 Առուշանի աղբյուր (Բաղա գո.) 466
 Ասխաբադ 175
 Ասկերանի շրջան 414(ծ.)
 Ասլանբեկլի - տե՛ս Ալի-Բայրամի
 (Ղազախի շրջ.)
 Ասլանդուզ 64
 Աստաֆ - տե՛ս Հացտափ
 Ասրիկ գետ 9, 278, 282, 283, 284, 285,
 298, 299, 300, 301, 302

Ասրիկ-Ջրդախան գղ. 283
 Ավագ Սբ. Նշան եկեղեցի (Գետաշեն գղ.) 321, 337, 338, 343, 344
 Ավեյ լեռ 440
 Ատիշեն - տե՛ս Ադիշեն
 Ատրպատական 17, 24, 25, 506
 Արաբաչի 66
 «Արաբլու հող» 40, 47, 51, 61, 364
 Արագածոտն գավառ 16
 Արագածոտնի մարզ 440, 498
 Արան գղ. 284
 Արանդուր գղ. 284
 Արան-Սիխայրովկա 422
 Արանի-Ազատ - տե՛ս Ազատ (Կասում-Իսմայիլովի շրջ.)
 Արաշ 19, 27
 Արարատ 288
 Արափիլի 423, 426
 Արաքս գետ 27(ծ.), 508
 Արդվին 57
 Արեշ 286
 Արթապ - տե՛ս Նովո-Գորելովկա
 Արթափա - տե՛ս Նովո-Գորելովկա
 Արթափա գետակ 98
 Արթիկ 219
 Արթինաջուր (Կոշկար) գետ 9, 138, 139, 141, 152, 156-158, 189, 206, 212, 233, 234, 240, 252, 257, 268, 269, 274-276, 317, 318, 358, 377, 406
 Արիդան 67
 Արիսու 67
 Արծվաշեն 100, 284, 298, 529, 530-533, 534, 535
 Արմավիր 547
 Արմինիա - տե՛ս Հայաստան
 Արմինիա 9
 Արշակաշեն գավառ 23
 Արոխդամ - տե՛ս Առքոդամ
 Արջածոր (Խաչակապ գղ.) 218
 Արցախ 9, 11, 13, 218, 249, 290, 333, 409(ծ.), 414(ծ.), 530, 532
 Արևելյան Հայաստան 11
 Արևմտյան Հայաստան 16, 361, 475, 540
 «Աֆանասյան» դպրոց (Գանձակ) 46

Բ

Բաբաջան գետակ - տե՛ս Պապաջան գետակ
 Բաբելոն 443
 Բագրատաշեն 232
 Բագրատունյաց թագավորություն 506
 Բաղա 11, 321, 457, 459, 460, 461, 462, 463, 464, 465, 467, 487, 488, 489, 494, 495, 520, 526, 527
 Բաղաջուր գետ 66, 98
 Բաղենք - տե՛ս Բաղա

Բազկաքար (Կիրանց գղ.) 240
 «Բալա-Բաղման» մզկիթ (Գանձակ ք.) 63
 Բալա-Ղարաբուլաղ - տե՛ս Ղայա-Ղարաբուլաղ
 Բալաճրխ - տե՛ս Հուսկան նահատակ վանք
 Բալա-Ջաֆարլի 439
 Բալլըղայա 422
 Բալունցթաղ (Բանանց գղ.) 141
 «Բալուջա» (Մարտունի գղ.) 498
 Բալուջա - տե՛ս Ղարակուլար
 Բախշի 310
 Բախշիկ գյուղատեղի 207
 Բախշիք - տե՛ս Կամո
 Բախչաքյուրդ 422
 Բակկալի գղ. 284
 Բակկալի լեռ 284
 Բաղանիս-Բայրում 439
 Բաղերի կամուրջ (Բանանց գղ.) 157
 Բաղմանլար ք-մաս (Գանձակ ք.) 33, 35, 362
 Բաղշիկ - տե՛ս Կամո
 Բաղք 40
 Բայրամլի գղ. 284
 Բայրամլի - տե՛ս «Ջոխտակ կամուրջ»
 Բանանց 9, 11, 100, 138-141, 145, 146, 148, 150, 152, 155-159, 171-173, 184-187, 192, 193, 198, 200, 203, 231, 232, 250, 321, 366, 461, 514, 546, 547
 Բանանցի անապատ - տե՛ս Թարգմանչաց անապատ (Բանանց գղ.)
 Բաշգյուղ - տե՛ս Արծվաշեն
 Բաշքյանդ - տե՛ս Արծվաշեն
 Բաջանկա գետակ - տե՛ս Պապաջան գետակ
 «Բաջանց թող» ձոր (Բարսում գղ.) 475
 Բարդա 410
 «Բարխուդարանց» գերեզմանոց 59
 Բարխուդարլի 439
 Բարձր խաչ կամ Խաչյալ սար 512
 Բարսամ ճգնավոր մատուռ (Փիք գղ.) 268
 Բարսում 11, 50, 74(ծ.), 207, 262, 461, 467, 468, 470, 472, 473, 474, 475, 485, 486, 497, 513, 520, 525
 Բարսումասար - տե՛ս Բարսում-Սար
 Բարսումի ձոր 511
 Բարսում-Սար 470, 474, 476
 Բարում 476, 484, 497
 Բարումշեն - տե՛ս Գառնակեր
 Բարու 20, 33, 70, 71, 132, 203, 283, 320, 344, 376, 447, 460, 514, 530, 544, 546
 Բղաձոր - տե՛ս Բաղա
 Բեգում-Սարով 334, 431

Բելուկան 19
 Բեյդեմիրլի 67
 Բեյուկ-Ղշլաղ 284
 Բեռլին 532
 Բերդատակ 124
 Բերդի-դալա 120
 Բերդո վանք - տե՛ս Շամբորի վանք
 Բերդուջ գետ 278
 Բիտտիլի - տե՛ս Եմիաբաղ
 Բիրգյոզ 17, 283(ծ.), 324, 359, 360
 Բյուխերովկա - տե՛ս Կամո
 Բյրագլուխ 528
 Բյուզանդիա 10, 27
 Բյուրական 230
 «Բնիչանց» (Բանուշյանների) աղբյուր (Բանանց գղ.) 192
 Բոզաղանլի գղ. 284, 289, 290
 Բոզ աղբյուր 527
 Բոզղանլու - տե՛ս Բոզաղանլի
 Բոլնիս 379
 Բոլորածորի կամուրջ (Բանանց գղ.) 157
 Բոլորանց գետակ - տե՛ս Բոլորաջուր գետակ
 Բոլորաջուր գետակ 157, 193, 198
 Բոլչալու 318
 «Բով ձորի պկատեղեր» գյուղատեղի 485
 Բորչալու 12
 Բորսունլու 322, 423
 Բրաջուր 234, 318, 320, 321, 361, 396, 401, 407, 543
 Բրտիշեն (Դուլուս) գյուղատեղի (Մարտունաշեն գղ.) 384, 385
 Բուզլուխ 310, 379, 419, 542, 543
 Բուլանլի գավառ 361
 Բուլանլուղ - տե՛ս Հուսկան նահատակ վանք

Գ

Գագ բերդ 436, 440, 442-445
 Գագ լեռ 439-441, 443, 445
 Գագա Սբ. Սարգիս վանք 20, 440-443
 Գագի դաշտ 437, 441
 Գագկուլու գղ. 284
 Գալին-գայա - տե՛ս Հարսնաքար
 Գամանլի 423
 Գանձակ (Գյանջա, Ելիզավետպոլ) 10, 12-15, 18-20, 23-40, 41, 43-44, 47, 49-59, 61-63, 68, 72(ծ.), 73(ծ.), 74(ծ.), 75, 76, 116, 119, 123, 180, 187, 203, 207, 218, 225, 227, 228, 230, 231, 232, 240, 241, 245, 247, 249-250, 254, 262, 286, 288, 305, 311, 316, 318, 321, 322, 335, 339, 342, 343, 355, 361, 362, 363, 364,

366, 374-376, 393,394, 401, 403-406, 408, 410, 418, 419, 422-423, 425, 426, 428, 429, 433, 444, 448, 461, 463, 468, 472, 478, 482, 486-487, 490, 496, 503, 506-508, 510, 515, 519, 525, 526, 546
 Գանձակ գետ 9, 21, 34-37, 53, 61-63, 138, 157, 171, 198, 205, 207, 254-256, 276, 361, 362, 365, 377, 394, 406, 409, 418, 419, 426, 452
 Գանձակ երկիր - տե՛ս Գանձակի գավառ
 «Գանձակ» կայարանի աղոթատուն 59
 «Գանձակ» կայարանի դպրոց 47
 Գանձակեցոց Սբ. Գևորգ (Չորաբաշ) 12(ծ.)
 Գանձակի բերդ 28, 31, 61
 Գանձակի (Ելիզավետպոլի) գավառ 12-14, 16, 18-20, 27, 29, 40, 50, 71, 98, 240, 268, 401, 493, 500, 531
 Գանձակի նահանգ 20, 70, 184, 203, 373, 468(ծ.), 480, 497
 Գանձակի թեմ - 115, 366, 472, 485
 Գանձակի (Գյանջալի) խանություն 9, 11, 12, 29, 31, 410, 507, 510
 Գանձակի ձոր 103, 250, 256
 Գանձակի վիճակ - տե՛ս Գանձակի թեմ
 Գանձասար 20, 68, 100, 110, 129, 241, 401, 408
 Գանջապասան 410
 Գառնակեր 461, 470, 476, 477, 478, 480, 485, 486, 511, 520, 524, 528, 544, 545
 Գառնակերի վանք - տե՛ս Ծաղկոց անապատ (Գառնակեր գղ.)
 Գավազան բերդ 436, 437, 444
 Գավարզին բերդ - տե՛ս Գավազան բերդ
 Գարդման 9, 12(ծ.), 18, 67, 68, 110, 114, 123, 129, 204, 212, 239, 247, 410, 443, 474
 Գարդման բերդ 204, 205, 506
 Գարդման գետակ 128, 138, 203
 Գարդման գղ. - տե՛ս Ամրվար գղ.
 Գարդման վանք 204
 Գարդմանա ջուր - տե՛ս Գարդման գետակ
 «Գարի» կամ «Գարինի» (Գարեգինի) կամուրջ 345
 Գարյաղղի - տե՛ս Աշղղի
 Գեղաշեն - տե՛ս Դաթղռան
 Գեղարքունիքի մարզ 98, 137, 146, 366, 465, 470, 476, 498, 520, 532
 Գեոզ-ուրդ սար 88(ծ.)
 Գետաբակ - տե՛ս Գետաբեկ
 Գետաբակ գետ 78, 81, 85, 113, 114,

115, 118
 Գետաբակի բերդ 67, 68, 118, 119
 Գետաբեկ 20, 67-72, 73(ծ.), 74(ծ.), 75, 76, 78, 85, 86, 88, 101, 103(ծ.), 115, 117, 121, 122, 240, 486, 510
 Գետաբեկի շրջան 9, 16, 18, 65, 71, 79, 103, 137, 277, 300, 455, 529, 530(ծ.), 542, 543, 546
 Գետաբեկի ջուր - տե՛ս Գետաբակ գետ
 Գետամիջ 205, 206, 256
 Գետաշեն 11, 13, 33(ծ.), 172, 312, 316, 318, 321-327, 333-337, 339, 340, 342-345, 357, 359, 368, 393(ծ.), 420, 425, 428, 431, 547
 Գետիկ գետ 95(ծ.), 532
 Գետիկ - տե՛ս Նոր Բաշգյուղ
 «Գետի Ղուլի խաչ» եկեղեցի (Բարսում գղ.) 473
 Գետիշեն 206, 207, 540
 Գետիշենագետ (Խեյրաշայ) 206, 207, 317, 318, 362, 419
 Գեորգիակ - տե՛ս Լենինքենո
 Գեորգաֆելդ - տե՛ս Լենինքենո
 Գերան-դյուզ (Գետաշեն գղ.) 322
 Գերան-չայ (Գետաշեն գղ.) 322
 Գերան-Չելաբերդ-երի (Գետաշեն գղ.) 322
 Գերգեր - տե՛ս Կառկառ
 Գերեզմանուտի քուչա փ. (Գանձակ ք.) 35
 Գերմանիա 70(ծ.)
 Գեորգեան դպրոց - տե՛ս Սբ. Գևորգյան դպրոց (Փիթ գղ.)
 Գինեձոր - տե՛ս Աբրահ
 Գլամբար - տե՛ս Գյուլամբար
 Գյազունց աղբյուր (Արծվաշեն գղ.) 530
 Գյաղամիշ - Գետամիջ
 Գյարյառ - տե՛ս Կառկառ
 Գյըխլի 207
 Գյուզ-Իմամ մատուռ-ուխտատեղի - տե՛ս Խոսրով նահատակի մատուռ
 Գյողակղերե 79
 «Գյոզալ քար» խաչքար 273
 Գյոյգյոլ լիճ- տե՛ս Ալիարակ լիճ
 Գյոյմամեղի 485
 Գյոյնիյան 423
 Գյոյջալի 439
 Գյոյրան գղ. 323, 336, 343
 Գյոյրան կայարան 323
 Գյոյրան տեղամաս 367
 Գյոյրանբոյ-Ահմեղի - տե՛ս Կասում-Իսմայիլով
 Գյոյրանլի 423, 426
 «Գյուլաբի հանգստարան» գերեզմանոց (Բաղա գղ.) 465

Գյուլամբար 485-487, 500, 502, 519, 540, 545
 Գյուլամբյուր - տե՛ս Գլամբար
 Գյուլիստան 31, 334, 410, 507, 542
 Գյուլիստանի մեկիքություն 11
 Գյուլմամեղի (Միակինլի) 423
 Գյունաշ 511
 «Գյունաշ-Արևաշեն պկատեղեր» գյուղատեղի 498
 Գյունաշ ք-մաս (Չարդախլու գղ.) 512
 Գյունաշլի - տե՛ս Կրզեն
 Գյուվանդիկ գղ. 285
 Գնլգղաղ - տե՛ս Կառուտ սար
 Գոլիցինո - տե՛ս Մարտունի
 Գոլիցինակայա փ. (Գանձակ ք.) 47
 Գողթն գավառ 286, 334, 480
 «Գոմեր» (Խաչակապ գղ.) 250
 Գորելսկ 79
 Գվարզին բերդ - տե՛ս Գավազան բերդ
 Գրեմո Բազար 79
 Գրթմանիկ գղ. - տե՛ս Ամրվար գղ.
 Գուլլար - տե՛ս Քյուլլու (Դաշկեսանի շրջ.)
 Գևորգյան ճեմարան (Էջմիածին ք.) 203, 530(ծ.)

Գ

Դազիրման դաղ սար 93
 Դադի վանք 20
 Դալմամեղի ավան 422, 423, 426, 431, 433, 434
 Դալար 70(ծ.), 72(ծ.), 487, 495
 Դալլար կայարան 34
 Դալլար-Ջեխի 487
 Դալլար-Ջրդախան 487
 «Դալլար Երի» կավածք 52
 Դադեթ 121
 Դադստան 12, 30, 431
 Դադրմանդաղ 79
 Դադ-Քյասաման 439, 446
 Դամժալի (Դաշկեսանի շրջ.) - տե՛ս Ղաբաղքափա
 Դամժալի (Խանլարի շրջ.) 358
 Դալա-Ղարաբուլաղ 79
 Դանայեր 358
 Դանձուտ - տե՛ս Տանձուտ
 Դաշբուլաղ 459, 487, 491
 Դաշկեսանի շրջան 9, 16, 18, 20, 52, 65, 71, 102, 137, 251, 303, 455, 540, 542
 Դաշկեսան 207
 Դաշ-Սալախիլ 439, 440, 443
 Դասան 18
 Դասնո վանք - տե՛ս Կարմիր վանք (Գյուլամբար գղ.)
 Դաստափյուր - տե՛ս Դաստափոր
 Դաստափոր 17, 207, 209, 210, 255
 Դաստափոր գետակ 252, 255

Դաստափորի շրջան - տե՛ս Դաշկե-
սանի շրջան
Դավթյան դպրոց - տե՛ս Հայկազյան
դպրոց (Թեհրան)
Դարբանդ 506
Դարբանդ - տե՛ս Փառիստի վանք
Դարդերե 211
Դարյուրտ 80
Դարվանդ սար 88(ծ.)
Դեղոփիլիս-Շղարոյի շրջան 303
Դեմիրչիլյար 445
Դերբենդ 506
Դիլիջան 446, 530(ծ.)
Դիլիջանի գավառ 531
«Դիմաց տեղ» բարձունք (Բանանց
գղ.) 203
«Դիմաց տեղ» թաղ (Բանանց գղ.)
141, 189
«Դիտավան» աշտարակ 451
Դիրաբեքիր 23
Դիքդաշ 80
Դիքջա բլուր 457
Դիք քուչա փ. (Գանձակ ք.) 33, 35
Դմանիս 436
Դյուզլիսաֆալու - տե՛ս Դյուզլիսա
Դյուզլիսա 445
Դյուզ-Ղրղլիի գղ. 285
Դյուզ-Յուրտ 81, 113, 116(ծ.)
Դյուզ-Ջրդախան գղ. 285
Դյուզ-Ռասուլլու 81
Դյուսիարլի 491
Դոզլիար - տե՛ս Բիրգյոզ
Դոզուլար - տե՛ս Բիրգյոզ
Դոնդարլի գղ. 285
Դոնդար-Ղուշչու գղ. 285
Դվին 19, 24, 67, 444, 506
Դուլուս 318

Ե

Եադուբլի 17
Եգարչի-Ղազախլար 423
Ելենդորֆ - տե՛ս Խանլար
Ելիզավետպոլ - տե՛ս Գանձակ
Ելիզավետպոլի նահանգ - տե՛ս
Գանձակի գավառ
Ելփակ (Յոլփակ) 424
Եկեղեցածորի (Քիլիսադարա) կա-
մուրջ (Բանանց գղ.) 157
Եկեղեցածորի (Քիլիսադարա) հնա-
վայր (Բանանց գղ.) 200
Եկեղեցաջուր գետ (Քիլիսասույու)
279, 285, 301
Եկեղեցու քուչա փ. (Գանձակ ք.) 35
Եկեղյաց գետ 443
«Եղեցի հող» (Բանանց գղ.) 141, 189
Եղիշ Առաքյալի վանք 20
Եղնասարի անապատ - տե՛ս Եղնա-

սարի վանք
Եղնասարի Սբ. Աստվածածին
եկեղեցի - տե՛ս Եղնասարի վանք
Եղնասարի Սբ. Եղիշե առաքյալ
եկեղեցի - տե՛ս Եղնասարի վանք
Եղնասարի Սբ. Սարգիս եկեղեցի -
տե՛ս Եղնասարի վանք
Եղնասարի վանք (Գետաշեն) 354-357
Եղունբուլակ գղ. 285
Ենգիջա բազար - տե՛ս Սլավյանկա
Ենիաբաղ 492
Ենի-Ալիբայրամլի 360
Ենիգյուն 445
Ենիհայաղ 492, 504
Ենիքենդ 81
Ենիքենդ (Ղազախի շրջ.) 445
Ենիքենդ (Պապաջան) 81
Եոթն-շահառ (Մուռուտ) 404
Եվլախ 426, 508
Եվլախի շրջան 303, 421
Երգեվանք 444, 506
Երեբույք 219
«Երի վանք» (Մարտունաշեն գղ.) 393
Երմողիա քահանայի վանք (Ազատ
գղ.) 315
Երրորդ Ինտերնացիոնալ 492
Երուսաղեմ 54, 60, 96, 103, 104, 110, 115
Երևան 27-29, 35, 173, 203, 318, 350,
473, 474, 480, 511, 530(ծ.), 532,
541, 543, 546
Երևանի գավառ 510
Երևանի խանություն 498, 508
Երևանլի (Կարակոյունլի) 424
Երևանցոց թ-մաս (Գանձակ ք.) 35,
36, 38, 47, 52, 53

Զ

Չագամ գավառ - տե՛ս Չակամ գավառ
Չագլիկ - տե՛ս Փիք
Չադա գյուղատեղի - տե՛ս Ազիզանք
գյուղատեղի
Չագալի 360
Չակամ - տե՛ Չեզամ
Չակամ գավառ 79, 91, 95(ծ.), 100,
122, 278, 401, 410
Չակամ գետ 66, 67, 70(ծ.), 80, 99,
102, 120, 277-279, 282-284, 297-
302, 491, 493
Չակամ կայարան 457, 460, 494
Չակամ ձոր 457
Չահմետքենդ 84
Չամանլի 84
«Չատկի ծառ» սրբատեղի (Կրզեն
գղ.) 297
Չաքար բուլակ 115
Չելիմխան 445
Չեյնալ-Չինլու - տե՛ս Չինլի-Չեյնալի

Չիյադլի 360
«Չինավորի խաչ» 542
«Չինգեր» ընկերություն 74(ծ.)
Չինգադալ - տե՛ս Յնձահալ
Չիվլան գետակ 205
«Չորի խաչ» (Մարտունաշեն գղ.) 392

Է

Էիրլող 318
Էլիանց թաղ (Բանանց գղ.) 141
Էլչի ճանապարհ 198, 502
Էմիր 84
Էյնալի 445
Էյվազալիլար 424
Էյրիվանք գղ. 84
Էնգելսքենդ 492
Էոքիլոզ դաղ 136
Էջմիածին 203, 218, 228, 230, 231,
264, 364, 478(ծ.), 516
Էրզրում 30
Էրենեցիք - տե՛ս Նովո-Գորեղովկա
Էրեվան - տե՛ս Երևան
Էրքեջ 318

Ը

«Ընապատ» գյուղատեղի (Միրզիկ
գղ.) 398
Ընկուզուտ (Ղոզլու) սար (Յանխլի
գղ.) 300
Ըյոքյուզ լեռ - տե՛ս Օքուզ դարա լեռ

Թ

Թագաքենդ 492
Թաքարլի 467, 492
Թաքլի 360, 451
Թաքլի (Ղազախի շրջ.) 445
Թաքլու - տե՛ս Պառավաքար
Թալա 461
Թալին 219
Թալիշ 492
Թալիշի մելիքություն - տե՛ս Գյուլիս-
տանի մելիքություն
Թաղամաջ 16
Թասուքի ձոր (Կրզեն) 297
Թավրիզ 23, 27, 28, 288
Թարգմանչաց անապատ (Բանանց
գղ.) 171, 193, 196, 197, 198
Թարգմանչաց վանք (Խաչակապ
գղ.) 20, 52, 105, 117, 215, 217-
220, 222, 225, 226, 227, 228-233,
240, 250, 309, 365
Թարթառ ավան 446
Թարթառի շրջան 421
Թարս-Ղալլյար 525
Թափան 211, 240
Թափանի ջուր 115
Թաքնալի - տե՛ս Մահմուդլու
Թաքնալի (Շամխորի շրջ.) - տե՛ս

Մամեղ Վուրդուն
 Թրիլիսի - տե՛ս Թիֆլիս
 Թրիլիսի-Բաքու երկաթուղագիծ 438
 Թրիլի սար 88(ծ.)
 Թելեգրաֆի ձոր 115
 Թեհրան 475, 476
 Թիւքրու սար 299
 «Թիք-Ղաջ» կալվածք - 51
 Թիֆլիս 12, 19, 20, 24, 29-31, 34, 74(ծ.),
 101, 108, 174, 197, 203, 212, 265,
 283, 289, 310, 343, 376, 401,
 410(ծ.), 429, 436, 442, 447-449,
 461, 468, 472, 475, 486, 491, 492,
 506-508, 510-512, 518, 530(ծ.)
 Թիֆլիսի նահանգ 203
 «Թիսկուտի» մատուռ (Բաղա գղ.) 467
 Թյուրեք (Թյուրքիստան գղ.) - տե՛ս
 Ադրբայջան
 Թոզ փրփրընջան այր (Բաղա գղ.)
 466
 Թողանալի 360, 361
 Թոմսիլի - տե՛ս Մեշադիլար
 «Թոուզ» կայարան 289
 Թոուզ քղք. 284, 285, 300
 Թոուզի շրջան 9, 16, 18, 65, 79, 80,
 277, 278, 303, 455, 529, 542
 Թոփալիսասանլի 361, 362, 419
 «Թոփրադ-ղալա» - տե՛ս «Հողաբերդ»
 «Թոռած խաչ» ուխտատեղի (Գառ-
 նակեր գղ.) 485
 Թռան եղցի (Բարսուն գղ.) 474
 Թռեղք 406
 Թրիալեք - տե՛ս Թռեղք
 Թուլալար 362
 «Թուման» գյուղատեղի (Միրզիկ գղ.)
 398
 Թուրքիա 11, 15, 16, 29, 73(ծ.)
 Թուրքմենչա 508
 Թուրք-Սարով 433

Ժ
 «Ժամհարյան» եղբայրների գյուղա-
 տնտեսական դպրոց (Գանձակ
 ք.) 47, 51

Ի
 Իբրահիմ-Հաջիլի գղ. 285
 Իգլիմլիդորտ ք-մաս (Գանձակ ք.) 34, 38
 Իգուլիս - տե՛ս Ագուլիս
 Իլդիր 256(ծ.)
 Իկոնիա 445
 Իյդալի-դուրուդ 423, 426
 Ինագ-բողան գետ - տե՛ս Ինեքբողան
 գետ
 Ինեքբողան գետ 84-86, 89, 99
 Ինեքբողան գղ. - տե՛ս Կովախեղ գղ.
 Ինջա գետ 433

Իշկյանույ 16
 Իջևան 439, 446, 448(ծ.), 449, 461, 542
 Իսախան - տե՛ս Իսաքենդ
 Իսաքենդ գղ. 285
 Իսրաֆիլ աղայի մզկիթ 449
 Իվերիա 9
 Իտամզադե 28
 Իրան - տե՛ս Պարսկաստան
 «Իրկիշեցիք» գյուղատեղի 475
 Իրմաշլի - տե՛ս Էնգելսքենդ
 Իրմաշալու 491

Լ
 Լազիլար գղ. 285
 «Լալաքա» գյուղատեղի 475
 Լահիճ 362
 Լեղան 492
 Լեղանի Սբ. Աստվածածին եկեղեցի 493
 Լենինաբադ 493
 Լենինքենդ 493
 Լենինֆելդ - տե՛ս Լենինքենդ
 Լենքորան 64
 Լեշքար 85
 Լիս 12, 410(ծ.)
 Լդարակ - տե՛ս Բաղա
 Լդարակ գետ - տե՛ս Բաղաջուր
 ԼՂՀ 9, 16, 137, 303, 414(ծ.), 421
 Լճաշեն 233
 Լյազգիլյար 493, 518
 Լյաք 317, 362, 363, 374
 Լոկունց թաղ (Բանանց գղ.) 141
 Լոռի 99, 443
 Լուսառատ 288
 Լուցովկա 136

Խ
 Խաղարի վանք - տե՛ս Խաթրավանք
 Խազնի ձոր (Բաղա գղ.) 466, 467
 Խաթինլի գղ. 285
 Խաթրավանք 230
 Խաթունաշեն Սբ. Աստվածածին
 եկեղեցի 443
 Խաղխաղ - տե՛ս Յանիլի
 Խամշի վանք 95(ծ.)
 Խանդակ 286
 Խանախլար տեղամաս 363
 Խանուխլար Մեծ - տե՛ս Մուսաքեյ
 Խանլար 51, 303, 311, 334, 361, 363-
 365, 505
 Խանլարի շրջան 9, 18, 71, 137, 303,
 421, 422, 430, 455, 484
 Խանձք 414(ծ.)
 Խանքարվենդ 424
 Խանքենդ - տե՛ս Ղարադաղլու
 Խաչաբակ 240
 Խաչակապ 20, 52, 102, 117, 212, 214-
 217, 228, 229, 231-233, 249, 250,

321, 365, 366, 461
 Խաչակապ-Արմավիր 366, 367
 Խաչբուլաղ 233
 «Խաչբուլաղ» աղբյուր 234
 Խաչեն 129, 324
 Խաչենի գավառ 25, 85, 118
 Խաչենի իշխանություն 124
 Խաչքառակ 461
 «Խաչի» աղբյուր (Բանանց գղ.) 192
 «Խաչի դուզ» 536
 Խաչի հող (Բանանց գղ.) 198
 Խաչի սար ք-մաս (Չարդախլու գղ.) 512
 «Խաչի սեռ» ուխտատեղի (Չար-
 դախլու գղ.) 517
 «Խաչի փոս» գյուղատեղի (Միրզիկ)
 398
 Խաչյալ (Քամանդար) 526(ծ.)
 «Խաչ-Քցի» ուխտատեղի-մատուռ
 (Խաչակապ գղ.) 216
 Խասադարլի 424
 Խավարածոր 461
 Խավունիս - տե՛ս Նովո-Սպասովկա
 Խարկով 187
 Խարխար 85
 Խեյրիմլի 446
 Խիլիսինա - տե՛ս Յանիլի
 Խիլիսինա (Ղազախի շրջ.) 446
 Խինալի 424
 «Խլվանց խաչ» մատուռ 180, 189
 «Խնձորի» աղբյուր (Բանանց գղ.)
 198, 200
 «Խնձորի» աղբյուր տեղամաս (Բա-
 նանց գղ.) 198
 Խնձորուտ - տե՛ս Ալմալու
 Խննալու կալվածք - 66
 Խննադռան գղ. 285
 Խոյ 16, 287, 310, 424
 Խոյլար - տե՛ս Խոյլի
 Խոյլի 424
 Խոռյամ 474
 Խոսրով նահատակի մատուռ 61, 62
 Խոտորաշեն 327
 Խորանաշատի Սբ. Աստվածածին
 եկեղեցի - տե՛ս Խորանաշատի
 վանք
 Խորանաշատի վանք 250, 278, 282,
 283, 302, 457, 526
 Խորասան 443
 Խորեզմ 27(ծ.), 444
 Խրամ գետ 121, 132
 Խրթին անապատ 78
 Խրխափորի ձորակ 542
 Խուլիսինա - տե՛ս Խիլիսինա (Ղազա-
 խի շրջ.)
 Խուլուֆ - տե՛ս Տիկ-Խուլուֆ
 Խումիս - տե՛ս Նովո-Սպասովկա
 Խումիսավանք 85

Խուրջին հող (Բանանց գդ.) 198

Ծ

Ծակ քար (Աբլահ գդ.) 304(ծ.)
 Ծաղկածոր (Խաչակապ գդ.) 232
 Ծաղկոց անապատ (Գառնակեր գդ.) 406, 470, 479-482, 484
 Ծաղկոց անապատի Սբ. Աստվածածին եկեղեցի - տե՛ս Ծաղկոց անապատ (Գառնակեր գդ.)
 Ծաղկոց անապատի վանական դպրոց 482
 «Ծաղկոց» ուխտատեղի (Խաչակապ գդ.) 216
 Ծակառաշեն 256
 Ծերատին աղբյուր (Բաղա գդ.) 466
 «Ծեր Պապ» մատուռ (Բանանց գդ.) 189
 Ծիթելի-Ծղարոյի շրջան 277
 Ծիլ բերձ (Միրզիկ գդ.) 398
 «Ծիրանավոր» գյուղատեղի 476
 «Ծիրանավոր» ուխտատեղի-մատուռ (Խաչակապ գդ.) 217
 «Ծծեր» աղբյուր 504, 540
 Ծովակ 465
 Ծովք 9
 Ծպովանց ջրաղաց 158
 «Ծռնվեր» մատուռ - տե՛ս «Ձեռնավոր» մատուռ

Կ

Կաբադթափա - տե՛ս Ղաբադթափա
 Կադիլի 519
 «Կաթնասար» (Կիրանց գդ.) 240
 Կալոնկա 511
 Կալքար 526
 Կախի շրջան 303
 Կախք (Կախք) 24, 116
 Կածարեթ 444
 «Կաղնի խաչ» վանք (Կիրանց գդ.) 239
 «Կաղնի խաչ» ուխտատեղի (Բարուն գդ.) 476
 Կաղնուտ սար - տե՛ս Փալտուտ սար
 Կամո 241, 314, 367, 368, 371, 373, 543, 547
 Կայեն 10
 Կայմաղլի 446
 «Կանգնեալ խաչ» մատուռ-ուխտատեղի (Բարսում գդ.) 475
 «Կանգնեալ խաչ» վանք - տե՛ս «Կաղնի խաչ» (Կիրանց գդ.)
 Կապ ժայռ (Բաղա գդ.) 466
 Կապաղակ 18
 Կապան 40
 Կապանք - տե՛ս Փառխոսի վանք
 Կառուտ սար 132(ծ.)
 Կասպից ծով 11, 441
 Կասուն-Իսմայիլով 426

Կասուն-Իսմայիլով (Շամխորի շրջ.) 493
 Կասուն-Իսմայիլովի (Գյորանի) շրջան 9, 407, 421
 Կարախանլու 289
 Կարամուրադ - տե՛ս Ղարամուրատ
 Կարին 288, 445
 Կարկառ 73(ծ.), 79, 84, 85, 121
 Կարկուջակ 426
 Կարկուջակ - տե՛ս Սամեղաբադ
 Կարմիր, ավան 530, 532, 536
 «Կարմիր ավետարան» եկեղեցի - տե՛ս Սբ. Աստվածածին եկեղեցի (Թիֆլիս)
 Կարմիր-կապ 113
 Կարմիր Նահատակ - տե՛ս Ավագ Սբ. Նշան եկեղեցի (Գետաշեն գդ.)
 Կարմիր վանք (Գյուլամբար գդ.) 486, 487, 502, 545
 Կարմիր քար (Բանանց գդ.) 198
 Կարմիրի շրջան 65, 470, 476, 498, 529, 530, 531, 532
 Կարս 35, 118
 Կարսի մարզ 98, 99, 101, 497
 Կաֆա 338
 Կենջա - տե՛ս Գանձակ
 Կեչառի - տե՛ս Գանձակ
 Կեջավենդ գդ. 285
 Կեռստավանք բերդ (Փիր գդ.) 268
 Կընդիվան 527
 Կիլիկիա 244
 Կիլասլի 373
 Կինեվանուց ձոր - տե՛ս Աբլահ
 Կիրովաբադ - տե՛ս Գանձակ
 Կիրանց 52, 216, 234, 236(ծ.), 237, 240, 446
 Կլիջղադ-Թափանուտ գետակ 113
 Կյուլամբյուր - տե՛ս Գյուլամբիր
 Կյուրիկյան թագավորություն 245
 Կորալտ 240
 Կոթ 68, 442
 Կոլխոզբենդ 493, 494
 Կողբովոր 453
 Կողթ 9, 506
 Կոմինտերն 85
 Կոմսմոլ 494
 Կոշ 546, 547
 Կոշկար - տե՛ս Արթինաջուր
 Կոսալար 494
 Կոսակալ գյուղատեղի (Մարտունաշեն գդ.) 386, 387
 Կոստանդնուպոլիս 11, 228
 Կովախեղդ 85
 Կովլար գդ. 286, 378
 Կովլարսարի 373
 Կովլար-Սարլի - տե՛ս Կովլար
 Կովկաս 16, 19, 31, 324, 363, 407, 446, 497, 498

Կոտման 444
 Կորխ 86, 87, 136
 Կորյունապատ ք-մաս (Գանձակ ք.) 14, 36, 37, 38, 47, 51, 59
 Կորյունապատի Սբ. Սարգիս աղոթատուն 59
 Կորչայ գետակ 426
 Կոզեն - տե՛ս Կրզեն
 Կոկոսան ձոր (Բարսում գդ.) 475
 Կվերքանց Կաբրիելի (Գևորգյան Գաբրիել) ջրաղաց 158
 Կրասնոսելսկ - տե՛ս Կարմիր
 Կրասնոսելսկի շրջան - տե՛ս Կարմիրի շրջան
 Կրզեն 11, 278, 286-290, 297, 431, 495
 Կրմզի-Ղազախլար 426
 Կուճուր Շամլուղ - տե՛ս Շամլուղ Բալա
 Կումլու 85
 Կումլու Աշաղի (Ներքին) 85
 Կյուրակչայ 426
 Կուկիա 511
 Կուշի - տե՛ս Խաչակապ
 Կուսանաց անապատ (Մեծ Ղարամուրատ) գդ. 88, 91, 92, 100
 Կուսանաց անապատ եկեղեցի (Գետաշեն գդ.) 340, 342
 Կուսանաց անապատ (Մարտունաշեն գդ.) 385, 386
 Կուսանաց Սբ. Աստվածածին - տե՛ս Կուսանաց անապատ
 Կուսանաց Սբ. Աստվածածին անապատ (Ոսկանապատ գդ.) 407, 415-417
 Կուսանոց Սբ. Տիրամոր եկեղեցի - տե՛ս Կուսանաց անապատ (Գետաշեն գդ.)
 Կուսապատ 117
 Կուր գետ 9, 80, 277, 286, 289, 297, 318, 363, 377, 445, 450-453, 484, 506, 518, 526
 Կուրակ գետ 9, 11, 316, 321, 323, 336, 344, 359, 360, 366, 378, 393, 418, 423, 424, 427, 429, 430, 431
 Կուրբանգաղեն 426

Հ

Հադրութի շրջան 542
 Հազա-ղայա սար 88(ծ.)
 Հաթամլար գդ. 297
 Հաթերք 305
 Հաթինջան 298
 Հալապ 288, 297
 Հալլե 203
 Հախում գետ 439, 445, 451
 Հաղպատ 245, 443, 493
 Հաճին - տե՛ս Հաջիշեն

Համասրարակ - 256
 Համասրարակ - տե՛ս Համասրարակ
 Հայաստան 9, 12(ծ.), 16, 18, 24, 35, 65, 68, 98, 102, 137, 146, 286, 299, 366, 375, 440, 443, 445, 446, 448(ծ.), 451, 465, 470, 473, 476, 480, 498, 505-507, 520, 529, 530, 531, 532, 541, 543, 546, 547
 Հայաստանի պատմության բանգարան 247
 Հայի Գետաբակ 65, 67, 68, 71, 75, 122, 497
 Հայկազյան դպրոց (Թեհրան) 475
 Հայ-Կովկասյան թ-մաս (Գանձակ ք.) 37
 Հաջալի 374
 Հաջիալիար 494
 Հաջալիլի 426
 Հաջիալեկերլի - տե՛ս Դալլար-Ջրդախան
 Հաջիալեքերլի (Գետաբեկի շրջ.) 85
 Հաջիգեղ - տե՛ս Կամո
 Հաջիլար 86, 298
 Հաջիհասանլի 298
 Հաջիշեն - տե՛ս Կամո
 Հաջիշեն (Հաջիքենո) 308, 311, 318, 374-376, 393, 420
 Հասան Ալի սար 88(ծ.)
 Հասանլի 298
 Հավլաբար թ-մաս (Թիֆլիս) 12, 461, 468, 475, 510, 512
 Հատիս - տե՛ս Աշրղլի
 Հարամ թաղ (Արծվաշեն գղ.) 530
 Հարանց գերեզմանոց (Գառնակեր գղ.) 485
 «Հարանց ճգնարան» (Գառնակեր գղ.) 485
 Հարանց մատուռ (Չարեք վանք) 109, 110, 115
 Հարանց վանք (Մեծ Ղարամուրատ գղ.) 81, 88, 92, 95(ծ.)-97
 Հարանց տախտ (Խաչակապ գղ.) 232
 Հարսնաքար 240
 Հարցանկի - տե՛ս Հարցհանգիստ
 Հարցհանգիստ 11, 102, 206, 207, 215, 240, 241, 244, 249, 499, 500
 Հացտափ 211, 240, 250, 251
 Հելենդորֆ - տե՛ս Խանլար
 Հեյդարլի 86
 Հենգուզակ 315
 Հերիքնազ 84, 86, 135
 Հերցանկիս - տե՛ս Հարցհանգիստ
 Հերք (Հերեք) 24
 Հիլիհանլի - տե՛ս Յանխլի
 Հին Աբլահ - տե՛ս Աբլահ
 Հին Աննենֆելդ - տե՛ս Եմիհայաղ
 Հին Բաղա - տե՛ս Բաղա

Հին Բաշքյանո - տե՛ս Արծվաշեն
 Հին Բարսուն 475
 Հին Գետաբակ 67
 Հին Ջագան 494
 Հին Ղազանբուլաղ - տե՛ս Ղազանբուլաղ
 Հին Ղարաբուլաղ 320
 Հին, Վերին Ոսկեպար - տե՛ս Յուխարի-Ասկիփարա
 Հին Փիք - տե՛ս Փիք
 Հյուսեյնբեկլի - տե՛ս Ազիզբեյլի
 Հյուսիսային Աբցախ 9, 14, 16, 18, 148, 486, 539, 543, 546
 Հյուսիսային Կովկաս 497
 Հնձաձոր գետակ 485
 «Հողաբերդ» (Կրգեն գղ.) 297
 Հողաշափի աղբյուր 532(ծ.)
 Հոռոմաշեն վանք - տե՛ս Կարմիր վանք
 Հովի ձոր (Բանանց) 198
 Հովհաննավանք 480
 Հովնանյան դպրոց (Թիֆլիս) 203
 Հոտած աղբյուր (Բանանց գղ.) 198
 «Հոփսիմյան դպրոց» (Գանձակ ք.) 45
 Հրեշտակապետաց վանք (Գառնակեր գղ.) 482, 484, 485
 Հունաստան 17, 486
 Հունգարիա 18
 Հուսկան մահատակ վանք 464, 488, 489, 491

Ձ

Ձեզան 494
 Ձեզան-Ջրդախան 360, 494
 «Ձեռնավոր» մատուռ (Բանանց գղ.) 198
 Ձորագետ գավառ 123
 Ձորագյուղ 97
 Ձորո գետ 205
 «Ձոր Պռակի» քարայր 485

Ղ

Ղաբադթափա 17, 234, 251
 Ղաղիլի 377
 Ղազախ քղք. 14, 285, 364, 438, 439, 446, 447, 448, 449, 450
 Ղազախաշեն - տե՛ս Հայի Գետաբակ
 Ղազախբեյլի 449
 Ղազախ-Գետաբակ - տե՛ս Հայի Գետաբակ
 Ղազախ-Ելչիլախ 17
 Ղազախի գավառ 68, 289, 461, 530(ծ.)
 Ղազախի շրջան 9, 18, 20, 277, 435, 439, 440, 531
 Ղազախլար 423, 426
 «Ղազախլար» մզկիթ (Գանձակ ք.) 63

Ղազախլի -տե՛ս Հայի Գետաբակ
 Ղազախլի (Դաշկեսանի շրջ.) 251
 Ղազախյուղուլար 252
 Ղազախստան 365
 «Ղազան» աղբյուր (Արծվաշեն գ.) 530
 Ղազանբուլաղ 426
 Ղազանչի (Գետաբեկի շրջ.) - տե՛ս Աղամալի
 Ղազանչի (Կասուն-Իսմայիլովի շրջ.) 407, 427
 «Ղալա» բերդ (Ներքին Քարհատ գ.) 274
 Ղալաբոյուն 298
 Ղալակա 315
 Ղալաշա 68
 Ղալաքենո - տե՛ս Փառիսոս
 Ղալի ուս կիրճ 103(ծ.)
 Ղասումալիար 495
 Ղասումբեյլի 427
 Ղաշխա-չայ 80
 Ղարա-արխ - տե՛ս Կասուն-Իսմայիլով (Շամխորի շրջ.)
 Ղարաբաղ 28, 116, 203, 287, 318, 346, 407, 450, 507, 510, 512
 Ղարաբաղի թեմ 117
 Ղարաբաղի խանություն 30
 Ղարաբաղլար 377
 Ղարաբաղլիար 298
 Ղարաբուլաղ 17, 355, 366
 Ղարաբուլաղ - տե՛ս Մարտունաշեն
 Ղարաբուլաղ (Գետաբեկ գղ.) 86
 Ղարադաղ 86, 427, 476
 Ղարադաղ սար 512
 Ղարադաղլու 424, 425, 427-429, 433
 Ղարադաղլու լեռ 115
 Ղարադաշ 298
 Ղարադարա 115
 Ղարաթաղլար 254
 Ղարակովախ 16
 Ղարակուլլար 254
 Ղարահասանլի 449
 Ղարադորյունլու - տե՛ս Ղարանոյ
 Ղարադոջալի 495
 Ղարամամեղլի 86
 Ղարամ-օղլի սար 512
 Ղարամուսալի 429
 Ղարամուրատ 12, 17, 73(ծ.), 100, 207, 401, 457, 486, 528
 Ղարամուրատ գետ 79, 86, 88, 132
 Ղարամուրատ թաղ (Շուլավեր ավան) 97, 133(ծ.)
 Ղարամուրատի աղջկոց անապատ - տե՛ս Կուսանաց անապատ
 Ղարամուրատի անապատ - տե՛ս Հարանց վանք (Մեծ Ղարամուրատ գղ.)
 Ղարամ-օղլի լեռ 456
 Ղարանոյ 495

Ղարայերի 377
 Ղարանըլխի ձոր (Չորան-Սղնախ գո.) 301
 Ղարաչինար 383
 Ղարաջամիրի 495
 Ղարասախկալ 16, 363
 Ղարասախկալ Երի 363
 Ղարասուլեյմանլի 430
 Ղարասունջու 430
 Ղարավուլտոմբա 86
 Ղարաուլ-Դաղ - տես Ղարաուլ քափա
 Ղարաուլ քափա 494, 495
 Ղարափափախ 450
 Ղարափիլիմլի 407, 427, 430
 Ղարաքեշիչ - տես Բրաջուր
 Ղարքքենդ 86
 Ղարաուլ Թափա 87
 Ղարիբլի 298
 Ղափանլի - տես Մամեդալիլար
 Ղեղան - տես Լեղան
 Ղզըլիաջիլի 430
 Ղզըլ-Հաջիլի 450
 Ղզըջա 377
 «Ղզըլ-Հաջալի» մզկիթ (Գանձակ ք.) 63
 Ղըզդոյա լեռ 66, 115
 «Ղըզդոյա» բերդ 504
 «Ղըրխլար» մզկիթ (Գանձակ ք.) 63
 Ղլիջ դաղ 113
 «Ղլտեղ» 475
 Ղոզդերե 298
 Ղոզդարալի լեռ 86
 Ղոթյուլ 254, 545
 «Ղոնջա» (Գետաշեն) 355
 Ղոշա 298
 Ղոշաբուլաղ - տես Կորխ
 Ղոշա-Քյոփրի - տես «Ջոխտակ կամուրջ»
 Ղռան 298
 Ղռիսլի 374, 378
 Ղրաղ-Քյասաման 450
 Ղրըլսլի (Կասում-Իսմայիլովի շրջ.) 430
 Ղրըլսլի (Ղազախի շրջ.) 450
 Ղրմրաղա (Ղարամուրատի) Կարմիր եղջի 207
 Ղուզի-Յուրտ 81
 Ղուլալի - տես Այգեձոր
 Ղուշկարա 378
 Ղուշչի 360
 Ղուշչի - տես Խաչակալ
 Ղուշչի-Այրում 450
 Ղուշչի-Արմավիր - տես Խաչակալ-Արմավիր
 Ղուշչուլար 430
 Ղուտուղերե 88
 Ղուտուխի աղբյուր (Բանանց գո.) 192
 «Ղուրու-ղոբի» կավածք 52

Ճ
 Ճաթղռան 498
 Ճալեթի վանք 13
 Ճանբարակ 531
 Ճարկալար - տես Խոյլի
 Ճգնավոր մատուռ (Փառխոս) 126
 Ճգնավորի խուց (Բանանց գո.) 198
 Ճգնավորի քերծ - տես Ծիլ քերծ
 Ճլիան 495
 Ճկեր գետ - տես Ջագիր գետ
 «Ճղարանց» գերեզմանոց (Գետաշեն գո.) 354
 Ճովիզ 498
 Ճրագիձոր 323, 418

Մ
 Մաարիֆ 88
 Մագամլի 450
 Մագի կամուջ (Բանանց գո.) 158
 Մալաբլու 470
 Մաձնաբերդ 10, 241, 245, 444, 468
 Մաձնաբերդի վանք 247, 248, 249
 Մակու 16
 Մահմուդլու 495
 Մաղավուզ 327, 352, 353
 «Մաղթոմ գաղե» մատուռ (Փիթ գո.) 268
 Մամաջան գետակ 99
 Մամեդալիլար 495, 496
 Մամուռ (Մամբրլու) սար (Յանխլի գո.) 300
 Մամուր կալասի - տես Չարեք բերդ
 Մանաշիղ 340, 379, 419, 542
 «Մանդուռ» հնավայր (Բանանց գո.) 198
 «Մանդուռա խաչ» սրբատեղի (Բաղա գո.) 467
 «Մանդուռի խաչ» ուխտատեղի (Բարսում գո.) 473
 Մանսուրլու 16, 289
 Մառնեուլի շրջան 88, 135, 278, 284, 511(ծ.), 526
 Մասրուց անապատ (Չորագյուղ գո.) 98
 Մարալյան Սարով 431
 Մարիամագետ 362
 «Մարիամյան» դպրոց (Գանձակ ք.) 47
 Մարտակերտի շրջան 421
 Մարտունաշեն 378, 381, 383-385, 387, 393, 419, 542, 547
 Մարտունի 496, 497, 498
 Մարքսովկա 451
 Մելիքզադա գյուղատեղի 100
 Մելիքզատա գյուղատեղի - տես Մելիքզադա գյուղատեղի
 Մելիք-Մնացականյանի կամուրջ 345
 «Մեծ բլուր» (Միրզիկ գո.) 398
 Մեծ Գյունե 50
 Մեծ Կողմանք 9

Մեծ Հայք 9
 Մեծ կամ Հին կամուրջ (Բանանց գո.) 155, 158, 159
 Մեծ Ղարամուրատ 84, 86, 88, 89, 90, 91, 97, 98, 121, 132, 130, 135, 300
 Մեծշեն 327, 353
 Մեծ Շուլավեր 86, 87, 88, 89, 93, 97, 100, 133, 135, 278, 284, 491, 511(ծ.), 526
 Մեծ ու Փոքր Վիճասարեր 532(ծ.)
 Մեկլենբուրգ-Շվերինգ 363
 Մեհրալի 498
 Մեղրի 146
 Մեյդան (Միջի, Թուրքի) հրապարակ (Գանձակ ք.) 38
 Մեյսարի 57
 Մեյրամչայ - տես Մարիամագետ
 Մեշաղիլար 299
 Մեշաղիհուսեյնլի - տես Կոսալար
 Մեշաղիդարալար 430
 «Մեսրոպյան» դպրոց (Գանձակ ք.) 43, 44, 45
 Մըռլսլու - տես Մորուխլու
 Մթու-դարա 532(ծ.)
 Միափոր գավառ 95(ծ.)
 Միխայրովկա (Խանլարի շրջ.) 393, 394
 Միխայրովկա (Կասում-Իսմայիլովի շրջ.) 430
 Մինգեչաուրի ջրամբար 363
 «Միջի վանք» (Մարտունաշեն գո.) 386, 387
 Միսկինլի 71, 72, 73(ծ.)
 Միսկինլի - տես Ղրըլսլի (Կասում-Իսմայիլովի շրջ.)
 Միսկինլի (Շամխորի շրջ.) 498
 Միրզիկ գո. 115, 198, 256, 318, 321, 361, 394-398, 401, 407
 Միրզիկի անապատ - տես Քարհանի վանք
 Միքայելյան «Արիեստավորաց» ուսումնարան (Գանձակ ք.) 47, 56, 64
 Մլզնաբերդ - տես Մաձնաբերդ
 Մծբին 474
 Մկըծ աղբյուր 138
 Մկոշանց գոմեր 113
 Մկրտչի վանք (Աղդերե գո.) 283
 Միարլու ձոր (Աղբաշլար գո.)
 Միդոգ - տես Մաղավուզ
 Մմրթլու սար 87, 302, 492
 Մյուլքադարի 519
 Մյուլքյուլյու 299
 Մյուռնատա Սբ. Աստվածածին անապատ 403-405
 Մոլլա-Այրում 299
 Մոլլա-Ավազլի - տես Նիզամի
 Մոլլա-Իսմայիլի - տես Ղազախլար
 Մոլլալի - տես Կոմինտերն

Մոլլաջալու ք-մաս (Գանձակ ք.) 35, 37
 Մոլլաջաֆարիի 451
 Մոխրաբերդ 334
 Մոխրաբերդ - 16(ծ.)
 Մոկոշանց գյուղատեղի 69
 Մոկոշանոց-Կիզկալա 113
 Մոռուտ - տե՛ս Մոռուտ
 Մոսկվա 20, 203, 288, 368, 494, 531
 Մովսես 297
 Մորգուզուլար 424
 Մորուլ 455, 504, 505
 Մորուխուլ 98, 120
 Մոսվի Լ-շղթա 9, 484
 Մոռուտ անապատ 50
 Մրեջուր գետ - 66
 Մրծուին - տե՛ս Մծբին
 Մրդուզ լեռ 532
 Մրցունիս 256, 316, 323, 357, 358
 Մուգուրուլար 430
 Մուխտարիյաթ 498
 Մուխրան 12
 Մուղան 27(ծ.), 30
 Մունջուխուլ 299
 Մուշավախ 255
 Մուռուտ 59, 361, 401, 402, 405, 407, 409, 415, 420
 Մուսայալ 98
 Մուսաբեյ 451
 Մուսի կամ Միջի աղբյուր (Բաղա գո.) 466
 Մուսկուր 18
 Մուսունց ջրաղաց 159
 Մուրթունիս - տե՛ս Մրցունիս

Յ

Յալըշլաղ 406
 Յադուբլի 98
 Յանխի 73(ծ.), 284, 298, 299
 «Յանցի» աղբյուր (Բանանց գո.) 192
 «Յանցի» կամուրջ (Բանանց գո.) 156-158
 Յարադուլու 451
 «Յարի խաչ» ուխտատեղի 492
 Յոլլուլուլար 430
 Յոնջալու 361
 Յովսարի-Այիփիլի - տե՛ս Չեզամ-Ջրդախան
 Յովսարի-Ասկիփարա 451
 Յովսարի-Մալահիլի 451
 Յովսարի (Վերին) Սեյֆալի 498
 Յովսարի (Վերին) Բյունյուլլու 498
 Յովսարի-Օքսյուլլու 300

Ն

Նաբի-Աղալի - տե՛ս Սաֆարալիս
 Նադեղ 406
 Նադիրբենդ 431

Նալթոբան (Բանանց գո.) 198
 Նախիջևանի խանություն 508
 «Նահատակ» ուխտատեղի (Գանձակեր գո.) 485
 «Նահատակի ձոր» (Շատախ գո.) 250
 Նամխուշ 300
 Նաշմիր 423, 426
 Նասիրի 300
 Նարիմանովի շրջան - տե՛ս Խանլարի շրջան
 Ներսիսյան դպրոց (Թիֆլիս) 203, 263, 449, 491, 530(ծ.)
 Ներքի գոմեր 113
 Ներքի թաղ (Գետաշեն գո.) 343
 Ներքի հանդի կամուրջ (Բանանց գո.) 157
 Ներքին Ազա 334
 Ներքին Ջակամ գավառ 278
 Ներքին թաղ (Գետիշեն գո.) 206
 Ներքին թաղ (Հաջիշեն գո.) 374, 375
 Ներքին կամ Քաշալ թաղ (Արծվաշեն գո.) 530, 532
 Ներքին Լդարակ 457
 Ներքին հանդ 138
 Ներքին Ղոթյուլ 254, 468, 475
 Ներքին Ղրաղ-Քյասաման - տե՛ս Ղրաղ-Քյասաման
 Ներքին Ճամբարակ 531(ծ.)
 Ներքին Չորաթան - տե՛ս Չորաթան
 Ներքին Սաբդուլ 113
 Ներքին Քարիսատ 240, 268-270, 273, 274
 Ներքիշեն 543
 Նիդերլանդիս 504
 Նիզամի (Կասում-Իսմայիլովի շրջ.) 431
 Նիզամի (Շամխորի շրջ.) 498
 Նիմնի փ. (Մոսկվա) 20
 «Նհատակ» («Նահատակ») սրբատեղի (Բանանց գո.) 200
 Նյուգգեր - տե՛ս Նուկզար
 Նյուկզար - տե՛ս Նուկզար
 Նոյեմբերյանի շրջան 232, 446
 «Նովեր աղբյուր» (Բաղա գո.) 467
 «Նովերայ քոլ» տեղամաս (Բաղա գո.) 467
 Նովո-Գորեթյե - տե՛ս Նովո-Գորեթովկա
 Նովո-Գորեթովկա 74(ծ.), 98
 Նովո-Իվանովկա 98, 99
 Նովո-Մարատովկա 99, 100, 282
 Նովո-Սպասկոյե - տե՛ս Նովո-Սպասովկա
 Նովո-Սպասովկա (Խավունիս գո.) 81, 101
 Նովո-Տրոյցկոյե - տե՛ս Մարտունի 496
 Նոր Ազատ - տե՛ս Ազատ

Նոր Աննենֆելդ - տե՛ս Շամքոր
 Նոր-Արմավիր 366
 Նորաշեն ք-մաս (Գանձակ գո.) 34-36, 38, 43, 45, 47, 51, 52, 59, 61, 364
 Նորաշեն (Շամշադինի շրջ.) 464
 Նորաշեն-Խաչակապ - տե՛ս Խաչակապ-Արմավիր
 Նոր Բաղա - տե՛ս Բաղա
 Նոր Բայազեղ գավառ 227, 531
 Նոր Բայազեղշեն 74(ծ.)
 Նոր Բաշգյուլ 530, 532
 Նոր Բարսում - տե՛ս Բարսում-Սար
 Նոր Բարում - տե՛ս Բարում
 Նոր բերդ 245, 444
 Նոր-Գետաբակ - տե՛ս Գետաբեկ
 Նոր-Հաճն 532
 Նոր-Սարատովկա 530(ծ.), 536
 Նոր Վերիշեն 547
 Նոր Փիր - տե՛ս Փիր
 Նուկզար 486, 487, 498-500, 503, 504
 Նունգուզար - տե՛ս Նուկզար

Շ

Շադիլի 431
 Շակաշեն 9
 Շահդաղ - տե՛ս Աղխաչ
 «Շահ-Սևան» մզկիթ (Գանձակ ք.) 63
 Շահվելեղլի 255
 Շահումյան 541
 Շահումյան ավան (Մառնեուլի շրջ.) 135, 278, 284, 511(ծ.), 526
 Շահումյան գո. (Գաշկեսանի շրջ.) 255
 Շահումյանի շրջան 9, 18, 71, 88, 303, 421, 541, 542
 Շահվեքարի բերդ - տե՛ս Աղաջ-Ղալա բերդ
 Շահվեքարի վանք 281
 Շամախի 18, 19, 27, 29, 35
 Շամախու գավառ 99
 Շամլուղ 300
 Շամլուղ Բալա (Փոքր) 300
 Շամլուղ Բեյուկ (Մեծ) 300
 Շամլուտ ձոր (Աղբաշլար գո.) 282
 Շամխոր - տե՛ս Շամքոր
 Շամխոր կայարան 34
 Շամխորի շրջան 9, 65, 68, 120(ծ.), 124, 137, 277, 303, 455, 493, 505, 525, 542
 Շամշադին 12, 288, 464
 Շամշադինի շրջան 88, 289, 290, 464, 486, 488, 530, 531, 542
 Շամքոր 10, 12, 19, 27, 31, 67, 85, 86, 88, 110, 121, 129, 240, 266, 410, 444, 455, 485, 495, 504, 506-510, 518
 Շամքոր գետ 9, 11, 21, 66, 67, 70(ծ.), 79, 80, 85, 102-104, 109, 113, 115, 118, 119, 123, 138, 203, 250,

251, 254, 255, 257, 268, 467, 470, 472, 473, 475, 476, 482, 485-487, 492, 493, 495, 498, 500, 502, 505, 509, 525, 540, 541, 545
 Շամբոր երկիր - տե՛ս Շամբորի շրջան
 Շամբորեցոց Սբ. Աստվածածին (Կարմիր ավետարան) 12(ծ.)
 Շամբորեցոց թաղ (Թիֆլիս) 108, 507
 Շամբոր կայարան 492
 Շամբորի անապատ 509
 Շամբորի բերդ 506, 509
 Շամբորի ձոր 103, 406, 527, 540, 543
 Շամբոր քաղաքատեղի 505
 Շատախ 102, 212, 249, 250, 382
 Շատախ գետակ 250
 Շարուկքար - տե՛ս Կիրանց
 Շաքարբեկ - տե՛ս Շեքերբեյ
 Շաքարբեկ գետ 79, 86, 102, 128
 Շաքարբեկ լեռ 66, 102
 Շաքարբեկի առու - տե՛ս Շաքարբեկ գետ
 Շաքի 13, 18, 19
 Շաֆ 423, 426
 Շեխդար 510
 Շեյթան-շուկա հրապարակ (Գանձակ ք.) 32
 Շեքերբեյ 79, 102, 250
 Շըխեյբաթ 300
 Շըխի-1 451
 Շըխի-2 451
 Շիբասար (Փիթ գդ.) 268
 Շիմշաթ 506
 «Շինատակի» աղբյուր (Արծվաշեն գդ.) 530
 «Շինատեղ» գյուղատեղի (Միրզիկ գդ.) 398
 «Շինիխ-Այրում» տեղանա 531
 «Շինութաղի» աղբյուր (Բանանց գդ.) 192
 Շիշթեփե 510
 Շիշկայա 520
 Շիրակի գավառ 284
 Շիրվան 27(ծ.), 28, 506
 Շմեղ - տե՛ս Շամլուղ
 Շմեղ, գյուղատեղի 536
 Շողագա - տե՛ս Չորագյուղ
 Շուլավեր - տե՛ս Մեծ Շուլավեր
 Շուշանանց թաղ (Արծվաշեն գդ.) 530
 Շուշի 30, 35, 110, 447, 507
 Շուշիի թեմական դպրոց 203
 Շուրաքենդ 17, 102

Ո

Ոչխարաջուր գետակ 234
 Ոսկաթել առաքյալի ջուր (Բանանց գդ.) 198

Ոսկան վանք - տե՛ս Հուսկան նահատակ վանք
 Ոսկան ճգնավոր - տե՛ս Հուսկան նահատակ վանք
 Ոսկանապատ 11, 256, 318, 321, 361, 401, 406-410, 412, 413, 415, 417, 418, 427, 484
 Ոսկանապատ գետ - տե՛ս Գանձակ գետ
 Ոսկանապատի անապատ - տե՛ս Կուսանաց Սբ. Աստվածածին անապատ (Ոսկանապատ գդ.)
 Ոսկանապատի ձոր 410
 Ոսկեթել ուխտատեղի (Գետիշեն գդ.) 206
 Ոսկեպար 68
 Ոսկեպար գետ 9, 436, 437, 438, 445, 450, 451
 Ոսկի անապատ - տե՛ս Կուսանաց Սբ. Աստվածածին անապատ (Ոսկանապատ գդ.)
 Ոսկյան - տե՛ս Օսգյան
 Ոսկյանց վանք - տե՛ս Հուսկան նահատակ վանք

Չ

Չաքարլու բուլաղ 114
 Չաթախ գդ. 91, 298, 300, 301
 Չախմախաքար 114, 115
 Չախմախի սրբ. - տե՛ս Չախմախաքար
 Չալբուռուն գդ. 102
 Չալդաղ - տե՛ս Չալդաշ
 Չալդաշ 102
 «Չամչի» աղբյուր (Արծվաշեն գդ.) 530
 Չայլի 510
 Չայլի-Կոմունա 452
 Չայլիլար 324
 Չայլի-Քոսալար 452
 Չայլու 418
 Չայլու թ-մաս (Գանձակ ք.) 35, 38
 Չայլուի քուչա փ. (Գանձակ ք.) 35
 Չայ-Ռ-ասուլլու գդ. 103
 Չանախչի գետակ 279
 Չանախչի գդ. (Դաշկեսանի շրջ.) - տե՛ս Համասրաբակ
 Չանախչի գյուղատեղի - տե՛ս Տանձուտ
 Չանաղչի ձոր (Աղբաշլար գդ.) 282
 Չանթաղ - տե՛ս Ջանյաթաղ
 Չավչավաղզե փ. 39
 Չարդախլու 70, 72, 74(ծ.), 456, 461, 470, 485, 487, 488, 495, 497, 510-516, 518, 526, 531(ծ.)
 Չախր-յոլի սար 512
 Չամբարակ - տե՛ս Դամբարակ
 Չարենցավան 532
 Չարեք անապատ - տե՛ս Չարեք վանք

Չարեքագետի անապատ - Չարեք վանք
 Չարեքա մեմարան - տե՛ս Չարեք վանք
 Չարեք բերդ 68, 103, 104, 118, 119, 255, 506
 Չարեք գետ 104
 Չարեք վանք 12(ծ.), 13, 66, 69, 102-105, 107-111, 113-118, 204, 254, 263, 264, 400, 478(ծ.)
 Չափադու բուլաղ աղբյուր 113
 Չափար բուլաղ 115
 Չափարլի 518
 Չելաբերտի 431
 Չեշմալի 300
 Չեռնիգովի նահանգ 497
 Չիլքին 323, 343
 «Չինասրաղ» կամ «Չինաստան» թաղ (Արծվաշեն գդ.) 530
 Չմանկատուկ 445
 «Չորանանց խաչ» ուխտատեղի 474
 Չորան-Աբդալի 418
 Չորան-Միմախ գդ. 301
 Չորան-Միմախ սար (Աղաշ-Ղալա գդ.) 280, 526(ծ.)
 Չորանքենդ 120
 Չոլակ 57
 Չոլակի Սբ. Աստվածածին եկեղեցի 47, 57, 58, 59
 Չովդատ - տե՛ս Հարցհանգիստ
 Չորաթան 530
 Չրաղիձոր - տե՛ս Դրագիձոր
 Չրըփոթ - տե՛ս Ջրաբերդ
 «Չուգունլու» գյուղատեղի 494

Պ

Պանանց - տե՛ս Բանանց
 Պանդ - տե՛ս Սբ. Պանդալիոն մատուռ
 Պանդ լեռ 316, 367, 401, 418
 Պանդաջուր 402
 Պանդավանք - տե՛ս Սբ. Պանդալիոն մատուռ
 Պապաջան (Ենիքենդ) 81, 101, 110, 120
 Պապաջան գետակ 81, 102
 Պապի գոմեր 502, 503
 Պառավաքար 464
 Պասակեր գդ. 81
 Պաստուն - տե՛ս Բարսում
 «Պատած տուն» 535
 Պատրե քուչա փ. (Գանձակ ք.) 35
 Պարտա - տե՛ս Բարդա
 Պարտավ 9, 12, 19, 27(ծ.), 431, 506
 Պարսկաստան 10, 11, 15, 20, 29, 30, 87, 100, 305, 360, 407, 427, 443, 450, 474, 476, 512
 Պետերբուրգ 518
 Պլանքենդ 493, 518

- Պյատիգորսկ 203
Պտկեսերերք - տե՛ս Պտկի Սբ. Գևորգ
Պտկի Սբ. Գևորգ ուխտատեղի (Աղե-
խուշ) 317
Պրավդա 518, 519
- Ջ**
Ջագիր 461, 479, 497, 519, 525, 541
Ջագիր գետ 84, 98, 504
Ջանալի 452
Ջանգա - տե՛ս Գանձակ
Ջանյաթաղ 353
Ջաջիլի 115
Ջասատի կամուրջ (Աղբաշլար գղ.) 282
Ջարկյալար - տե՛ս Խոյլի
Ջաֆարլի (Գետաբեկի շրջ.) 120
Ջաֆարլի (Ղազախի շրջ.) 452
Ջեյրանջյոլ 495
Ջիբան գղ. 99
Ջինլի-Բոլուարու 431
Ջինլի-Ջեյնալի 431
Ջինլու - տե՛ս Մեշադիդարալար
Ջիրափարթ - տե՛ս Ջրաբերդ
Ջիրդեկ 301
Ջլովդարու 289
«Ջոխտակ կամուրջ» գյուղատեղի
70, 79, 80
Ջողաս գետ - տե՛ս Ոսկեպար գետ
Ջվանշիր գավառ 446
Ջրաբերդ թ-մաս (Գանձակ) 34, 38
Ջրաբերդ 30, 50, 182, 326, 334, 352,
353, 457, 530
Ջուխտակ վանք (Խավուրնիս) 81, 101
«Ջուխտակ քար» 536
Ջուղա 20, 80,
- Ռ**
Ռահիմլի 431
Ռիկովկա - տե՛ս Կամո
Ռուսաստան 9, 18, 20, 30, 31, 41, 147,
288, 407, 410, 426, 532
Ռուստամ-Ալի (Լարաբուլաղ) 120, 543
- Ս**
Սաբաթ-Ջեչմազ 120
Սաբանլարի քուչա փ. (Գանձակ ք.) 35
Սաբիրբենդ 525
Սաբլուղի գոմեր 113
Սագիմ գավառ - տե՛ս Ջակամ
գավառ
Սագմագու 113
Սալեր 525
Սալմաստ 16
Սախալին 361
Սամադբայյու 289
Սամանլղ - տե՛ս Սամանլու
Սամանլու 98, 120
Սամեդարաղ 431
Սամեդ Վուրդուն 525
Սամահինի վանք 13
Սանգյար 16
Սանգյար-թափա բլուր 513
Սանթրուկ 527
Սաջին սըր 115
Սավուրեցիք գյուղատեղի - տե՛ս
Սվրեցիք գյուղատեղի
Սատանի խաչ 127
Սատանի սըր 114
Սարատով 288
Սարատովի նահանգ 99
Սարդարի թալա 136
«Սարի» աղբյուր (Արծվաշեն գղ.) 530
Սարի Բարսում - տե՛ս Բարսում-Սար
Սարի Բարում - տե՛ս Բարում
Սարիթալա 301
Սարի-թափա բլուր 447
Սարիկոյնակ 121
Սարիղամիշ 419
Սարիսու 324, 379, 419
Սարով 286, 431, 432, 433
Սարու-Եալ (Մուռուտ) 404
«Սարույալ» տեղամաս (Խաչակապ
գղ.) 215
Սարու-Սու ջուր (Մուռուտ գղ.) 404
Սարքյար 419
Սափի-քյուրդ 393
Սաֆարալի 419
Սաֆարլի 301
Սաֆիքյուրդ 433
Մեյիդբենդ - տե՛ս Կիրանց
Մեյֆալի 456
Մըռուտու 79
Միբիր 476
«Միմենա» ընկերություն 70, 240, 269
Միպտակ ջուր աղբյուր 103(ծ.)
Միս (Մասիսի շրջ.) 288
Միրուն խաչ (Ոսկանապատ գղ.) 417
Սլավյանկա 71, 72, 74(ծ.), 101, 121,
122, 136
Մղնախ (Կախեթ) 116, 258(ծ.), 263
Մյունիք 12, 146, 230
Մնկապատ - տե՛ս Ոսկանապատ
Մոգուբլու (Ուռուտ) 71, 74, 75(ծ.), 122
Մոլակ 67
Մոլուլակ թ-մաս (Թիֆլիս) 461
Մոմխեթ 443, 444
Մոնալար 123
Մոչի 288
Մորեկատեղեր (Բանանց գղ.) 198
Մոֆուլար 301
Մոֆուլու 452
Մպահան 100, 407
Մպիտակաշեն 497
Մպիտակ առու ձոր 485
Մպիտակաշեն 525
Մպիտակ ջուր (Գետաշեն գղ.) 355
Մոստուտ 525
Սվրեղովակ 288
Սվրեցիք գյուղատեղի 254
Սրբեկանց թաղ (Արծվաշեն գղ.) 530
«Սրբլթոն» մատուռ (Ամրվար գղ.)
204
Մուլթանեցիք գղ. 92, 100, 101
Մուլտան - տե՛ս Մուլթանեցիք
Մուլուկ - տե՛ս Ազատ
Մուլուկնաձոր 315
Մուլուք - տե՛ս Ազատ
Մութոքուլան 30
Մուլուքի անապատ - տե՛ս Երմոդիա
քահանայի վանք
Մունիլար - տե՛ս Ֆիզուլի
Սբ. Ամենափրկիչ եկեղեցի (Կամո գղ.)
368
Սբ. Ամենափրկիչ (Մեծ) եկեղեցի
(Մեծ Ղարանդուրատ գղ.) 89, 91
Սբ. Ամենափրկիչ վանք (Նուկզար
գղ.) 486, 487, 500, 502, 504, 540
Սբ. Աստվածածին եկեղեցի (Ախրջի
գյուղատեղի) 504
Սբ. Աստվածածին եկեղեցի - տե՛ս Սբ.
Հովհաննես եկեղեցի (Ազատ գղ.)
Սբ. Աստվածածին եկեղեցի (Բաղա
գղ.) 461, 463
Սբ. Աստվածածին եկեղեցի (Բախ-
շիկ գյուղատեղի) 207
Սբ. Աստվածածին եկեղեցի (Բա-
նանց գղ.) 150-160, 171, 198
Սբ. Աստվածածին եկեղեցի - տե՛ս
Սբ. Գրիգոր Լուսավորիչ եկե-
ղեցի (Բարսում գղ.)
Սբ. Աստվածածին եկեղեցի (Գանձակ
ք.) 36, 43, 45, 47, 51, 52, 364
Սբ. Աստվածածին եկեղեցի (Գառ-
նակեր գղ.) 479
Սբ. Աստվածածին եկեղեցի (Գետա-
բեկ գղ.) 68, 76
Սբ. Աստվածածին եկեղեցի (Գետա-
շեն գղ.) 339, 340, 343, 344
Սբ. Աստվածածին եկեղեցի (Թիֆ-
լիս) 507
Սբ. Աստվածածին եկեղեցի (Խաչա-
կապ գղ.) 215
Սբ. Աստվածածին եկեղեցի (Խոյլի) 425
Սբ. Աստվածածին եկեղեցի (Կիրանց
գղ.) 237
Սբ. Աստվածածին եկեղեցի (Կրզեն
գղ.) 289
Սբ. Աստվածածին եկեղեցի (Ղարա-
չինար գղ.) 383
Սբ. Աստվածածին եկեղեցի (Մար-
տունաշեն գղ.) 380-383

- Սր. Աստվածածին եկեղեցի (Մելիք-
զադա գղ.) 100
- Սր. Աստվածածին եկեղեցի - տե՛ս
Մյուռնուտա Սր. Աստվա-
ծածին անապատ (Մուռուտ գղ.)
- Սր. Աստվածածին եկեղեցի (Ներքին
Քարհատ գղ.) 268, 271, 272
- Սր. Աստվածածին եկեղեցի - տե՛ս Սր.
Գևորգ եկեղեցի (Նուկզար գղ.)
- Սր. Աստվածածին եկեղեցի (Շա-
տախ գղ.) 250
- Սր. Աստվածածին եկեղեցի (Չար-
դախլու գղ.) 515, 516
- Սր. Աստվածածին եկեղեցի (Չարեք
վանք) 108, 109
- Սր. Աստվածածին եկեղեցի (Ջագիր
գղ.) 520, 524
- Սր. Աստվածածին եկեղեցի (Սարով
գղ.) 433
- Սր. Աստվածածին եկեղեցի (Սուլ-
թանեցիք) 100
- Սր. Աստվածածին եկեղեցի (Փիք
գղ.) 264, 265
- Սր. Աստվածածին եկեղեցի (Քյու-
րակ-Բասան) 419
- Սր. Աստվածածին մատուռ (Սիրզիկ
գղ.) 398
- Սր. Աստվածածին ուխտատեղի
(Գանձակ ք.) 47
- Սր. Գաբրիել եկեղեցի (Բրաջուր գղ.) 321
- Սր. Գաբրիել եկեղեցի (Սիրզիկ գղ.)
396, 397, 398
- Սր. Գրիգոր եկեղեցի (Դվին) 67
- Սր. Գրիգոր Լուսավորիչ եկեղեցի
(Բանանց գղ.) 100, 159, 171
- Սր. Գրիգոր Լուսավորիչ եկեղեցի
(Բարսում գղ.) 470-472, 474
- Սր. Գրիգոր Լուսավորիչ եկեղեցի
(Գանձակ) 38, 39, 43, 46, 47, 51,
53-59, 231, 472
- Սր. Գևորգ եկեղեցի - տե՛ս Սր. Գրի-
գոր Լուսավորիչ եկեղեցի (Բար-
սում գղ.)
- Սր. Գևորգ եկեղեցի (Գանձակ ք.) 36,
47, 52, 53, 59
- Սր. Գևորգ եկեղեցի (Գետաբեկ գղ.)
72, 75, 76
- Սր. Գևորգ եկեղեցի (Հուսկան մահա-
տակ վանք) 489, 490
- Սր. Գևորգ եկեղեցի (Ղարադաղլու
գղ.) 428, 429
- Սր. Գևորգ եկեղեցի (Նուկզար գղ.) 500
- Սր. Գևորգ եկեղեցի - տե՛ս Սր. Աստ-
վածածին եկեղեցի (Ջագիր գղ.)
- Սր. Գևորգյան դպրոց (Փիք գղ.) 262,
263, 398
- Սր. Էջմիածին 37, 39, 40, 58, 97, 117
- Սր. Թարգմանչաց եկեղեցի (Վերին
Քարհատ գղ.) 275
- Սր. Թովմա եկեղեցի (Մելիքզադա
գղ.) 100
- Սր. Խորան (Մեծ Ղարամուրատ գղ.) 91
- Սր. Կիրակի մատուռ 443
- Սր. Կիրակոս մատուռ (Մարտու-
նաշեն գղ.) 383
- Սր. Կիրակոս ուխտատեղի (Գան-
ձակ ք.) 47, 59
- Սր. Հակոբ եկեղեցի - տե՛ս Սր. Հով-
հաննես եկեղեցի (Ազատ գղ.)
- Սր. Հակոբ եկեղեցի - տե՛ս Սր. Աստ-
վածածին եկեղեցի (Գառնա-
կեր գղ.)
- Սր. Հակոբ եկեղեցի - տե՛ս Սր. Հով-
հաննես եկեղեցի (Հարցհան-
գիստ գղ.)
- Սր. Հակոբ եկեղեցի (Ոսկանապատ
գղ.) 406, 409, 413-415, 417
- Սր. Հակոբ եկեղեցի (Փիք գղ.) 268,
271
- Սր. Հակոբ վանք (Երուսաղեմ) 54
- Սր. Հովհաննես մատուռ (Աբլահ գղ.) 547
- Սր. Հովհաննես եկեղեցի (Ազատ գղ.)
312, 314, 316
- Սր. Հովհաննես եկեղեցի (Արծվաշեն
գղ.) 534
- Սր. Հովհաննես եկեղեցի (Գանձակ ք.)
13, 31, 35, 38, 39, 43-45, 47-51, 53,
55, 57, 59, 231, 364, 403, 468
- Սր. Հովհաննես եկեղեցի (Կրզեն գղ.)
289, 290
- Սր. Հովհաննես եկեղեցի (Հաջիշեն
գղ.) 375, 376
- Սր. Հովհաննես եկեղեցի (Հարցհան-
գիստ գղ.) 244, 245
- Սր. Հովհաննես եկեղեցի (Հին Բար-
սում) 475
- Սր. Հովհաննես եկեղեցի (Փառխոս) 126
- Սր. Հովհաննես եկեղեցի (Փիք գղ.) 265
- Սր. Հռիփսիմե՛ս եկեղեցի (Բարսում
գղ.) 473
- Սր. Ղազար գերեզմանոց (Աղաջ-
Ղալա գղ.) 282
- Սուրբ Մալազմարերդ - տե՛ս Մաժ-
մարերդ
- Սր. Մինաս եկեղեցի (Աբլահ գղ.) 305-
308, 547
- Սր. Մինաս եկեղեցի (Արծվաշեն գղ.)
533, 534
- Սր. Մինաս մատուռ (Բարսում գղ.) 473
- Սր. Յուդիտա ուխտատեղի (Գան-
ձակ ք.) 47, 59
- Սր. Նահատակ եկեղեցի - տե՛ս Ա-
վագ Սր. Նշան եկեղեցի (Գե-
տաշեն գղ.)
- Սր. Նահատակ ուխտատեղի-մա-
տուռ (Ղարադաղլու գղ.) 429
- Սր. Նունեի անվան ուսումնարան
(Գանձակ ք.) 47
- Սր. Ոսկյանց անապատ - տե՛ս Կու-
սանաց Սր. Աստվածածին
անապատ (Ոսկանապատ գղ.)
- Սր. Պանդալիոն մատուռ (Ազատ գղ.)
315, 316
- Սր. Սահակ-Մեսրոպ եկեղեցի (Խա-
չակապի Թարգմանչաց վանք)
218, 219
- Սր. Սահակյան դպրոց (Չարդախլու
գղ.) 514
- Սր. Սարգիս եկեղեցի (Կիրանց գղ.) -
տե՛ս Սր. Աստվածածին եկե-
ղեցի (Կիրանց գղ.)
- Սր. Սարգիս եկեղեցի (Ոսկանապատ
գղ.) 416, 417
- Սր. Սարգիս եկեղեցի-ուխտատեղի
(Գանձակ ք.) 14, 36, 37, 47, 56,
57, 59
- Սր. Սարգիս վանք (Գետաբեկ գղ.)
76, 78, 486
- Սր. Սարգիս եկեղեցի (Մաժմարերդի
վանք) 248, 249
- Սր. Ստեփանոս եկեղեցի (Խանձք
գղ.) 414(ծ.)
- Սր. Ստեփանոս եկեղեցի («Տան-
ձուս» գյուղատեղի) 101, 102
- Սր. Ստեփանոս եկեղեցի (Համաս-
րաբակ գղ.) 256
- Սր. Ստեփանոս եկեղեցի (Փիք գղ.) 265
- Սր. Ստեփանոս եկեղեցի - տե՛ս Սր.
Աստվածածին եկեղեցի (Ներ-
քին Քարհատ գղ.)
- Սր. Ստեփանոսյան դպրոց (Քար-
հատ գղ.) 271
- Սր. Ստեփանոս Նախավկա 50
- Սր. Վարդան եկեղեցի (Ղազախ ք.)
448, 449
- Սր. Վարդանանց եկեղեցի - տե՛ս Սր.
Սարգիս եկեղեցի
- Սր. Վարդանանց գորավարաց եկեղեցի
(Մաժմարերդի վանք) 248, 249
- Սր. Փեփրոնյա եկեղեցի (Փիք գղ.) 268
- Սր. Օվասապի մատուռ (Սիրզիկ գղ.) 398
- Սուրջիե՛ 475
- Սևանի անապատ 198
- Սևանի ավազան 138, 149
- Սևանի 1-շրթա 9, 484, 546
- Սև ծով 216
- «Սևջուր» աղբյուր (Արծվաշեն գղ.) 530
- Սևջուր գետ 9, 426, 433
- Վ**
Վալախիա 18

Վալիջան սար (Աղդերե գո.) 283
 Վահան 530, 532
 Վահանավանք 12
 Վաղարշապատ 16(ծ.)
 Վայիթլի 301
 Վան 532
 Վանաձոր 406, 532
 Վանեվանք 227
 «Վանքի Չորի Անանուն» վանք (Բարսում գո.) 474
 Վարդանապատ - տե՛ս Սլավյանկա
 Վարդանաշատ 68, 119
 Վարդաշեն - տե՛ս Սիրգիկ
 Վարդենիս 230
 Վարդենիսի ենթաշրջան 65, 137, 146, 366, 465, 520
 Վարշավա 20
 Վելիամինովյան շրջան 216
 Վերի կամ Շահբազի աղբյուր (Բաղա գո.) 466
 Վերին Ազա 334
 Վերին Աղդան 461
 Վերին Ջակամ գավառ 81, 92, 96, 100, 101, 110, 278
 Վերին թաղ (Արծվաշեն գո.) 530
 Վերին թաղ (Գետիշեն գո.) 206
 Վերին թաղ (Հաջիշեն գո.) 374, 375
 Վերին Հաջիքենդ 374
 Վերին Ճաբարակ 531
 Վերին Դլաշեն բլուր (Շահումյան գո.) 255
 Վերին Դոթրյուլ 254, 468
 Վերին Դրաղ-Քյասաման - տե՛ս Դրաղ-Քյասաման
 Վերիշեն 543
 Վերին Մաբդուլ 113
 Վերին Քարիատ 269, 270, 274, 275
 Վիրք - տե՛ս Վրաստան
 Վյուրտենբերգ 18, 363
 Վոլգա գետ 20
 Վորոշիլովկա - տե՛ս Աշքղլի
 Վրաստան 12, 18, 31, 37, 51, 57, 245, 277, 286, 303, 363, 378, 379, 474, 506, 507, 519, 526, 527
 Վրաստանի թեմ 218, 289
 Վրաստանի և Իմերեթի Հայոց կոնսիստորիա 54, 117, 219, 343, 376, 463

Բ

Բուսկան նահատակ ուխտատեղի (Փիր) 268

Տ

Տաթևի Մեծ Անապատ 103
 Տաճկաստան 20
 «Տամբուտ» գյուղատեղի (Սիրգիկ) 398

Տամբովի նահանգ 99
 «Տանձուտ» (Չամախչի) գյուղատեղի 18, 80, 128
 «Տանձուտ» (Նովո-Սպասովկա գյուղի մոտ) գյուղատեղի 101
 Տաշիրի շրջան 543
 Տավուշ 97, 232, 443, 444, 506
 Տավուշ բերդ 506
 Տավուշ գետ 9, 286, 300, 484
 Տավուշ ձոր 484
 Տավուշի մարզ 65, 277, 446, 451, 530
 Տատի սեռ 145
 Տարսոն 244
 Տափ 433
 Տափ-Ղարադոյունլու 433
 Տեր-Ավետիքանց ջրաղաց 158
 Տեր-Սկրտչյանների թաղ (Բանանց գո.) 141
 «Տերի» կամ «Տերունց» (Տերտերի) կամուրջ 344-345
 Տերունական 436, 443, 444, 506
 Տերունց թաղ (Բանանց) 141
 Տիգրանակերտ - տե՛ս Տկուռկ
 Տիկ-Խուլուֆ 525
 Տկուռկ (Բարսում գո.) 474
 Տղվանա քարի տակի մատուռ (Բանանց գո.) 198
 Տոնդուզ գյուղ 115
 Տոնունցթաղ (Բանանց գո.) 141
 Տուխաչևսկ - տե՛ս Կամո
 Տուս-Քուստակ 9
 Տփլիս - տե՛ս Թիֆլիս
 Տպլիս - տե՛ս Թիֆլիս
 Տոս - տե՛ս Տավուշ

Յ

Յագիա երի 115
 Յամաք առու ձոր 485
 Յիրավովկա - տե՛ս Սպիտակշեն
 Յից քար 173(ծ.)
 Յից քար (Գառնակեր գո.) 485
 «Յից քար» (Արծվաշեն գո.) 536
 «Յից քարի» աղբյուր (Արծվաշեն գո.) 530
 Յից քարի թաղ (Արծվաշեն գո.) 530
 Յոնա 334, 480
 Յնձահալ 256, 257

ՈՒ

Ուղտի եղջի - տե՛ս Օխտը եղջի
 Ուղտի քար ժայռ (Շահումյան գո.) 255
 Ուշի 440
 Ուշիլիշչնի փ. 39
 «Ուշ-թափա» կալվածք 52
 Ուշթեփե 419
 Ուռհա 24
 Ուրկմազլի 452
 Ուրմիա լիճ 17

Ուտի-Առանձնակ գավառ - տե՛ս Պարսավ
 Ուտիք 9, 123, 505, 506
 Ուտյաց նահանգ - տե՛ս Ուտիք

Փ

Փաղիլի 419
 Փալեքլի 302
 «Փալխ-քյանդ» թաղ (Արծվաշեն գո.) 530
 Փալչխիբուլաղ 113
 Փալտուու սար - 87
 Փամբակ 457
 Փայտակարան 474
 Փանահլար 324, 419
 Փաշա-թափա բլուր 318
 Փառակերտ - տե՛ս Փարագյուղ
 Փառխոսու 10, 19, 70, 123, 124, 125, 127, 128
 Փառխոսու բերդ 70(ծ.), 120, 127, 530(ծ.), 543
 Փառխոսու գավառ 25, 123, 205
 Փառխոսու գետ 67, 79, 102, 123, 126, 127
 Փառխոսուի թագավորություն 127
 Փառխոսուի Սր. Ստեփանոսի վանք - տե՛ս Փառխոսուի վանք
 Փառխոսուի վանք 128, 129, 130
 Փառնես գավառ - տե՛ս Փառխոսու գավառ
 Փարագյուղ 530, 536
 Փարաքենդ 71, 130
 Փարաքյանդ - տե՛ս Փարակերտ
 Փիր 75, 113, 117, 189, 216, 233, 255, 257, 261(ծ.), 262, 263, 264-267, 268, 321, 333, 398, 461, 472, 497
 Փիր (Չագլիկ) գետ 266
 Փիրիլի 452
 «Փիրին-գրլջա» տեղամաս (Թափան) 211
 Փիրնազար (Այցեղու սուրբ) 80
 «Փլաթի սեռ» տեղամաս, գագաթ (Բանանց գո.) 200
 Փլաձոր լեռնաճյուղ 473
 Փխակաց աղբյուր (Ճահհճաղբյուր) 528
 Փոյլու 452
 Փնդիլու - տե՛ս Նովո-Սարատովկա
 Փնտիլու - տե՛ս Նովո-Սարատովկա
 Փոլաղլու 130
 Փողոցք (Բանանց գո.) 141, 546
 «Փողոցքի» աղբյուր 192
 Փոքր Բարսում 475
 Փոքր Ղարամուրատ 85, 130, 132
 Փոքր Վեղի 288

Ք

Քամալ գո. 97

Քամանդար 467, 525, 526, 527
 Քանաքեռ 498, 510, 532
 Քաշ-Ավագունց թաղ - տե՛ս Բալունց թաղ
 Քավազին բերդ - տե՛ս Գավազան բերդ
 Քասս գավառ 205
 Քարահատի խաչ ուխտատեղի (Փիբ գո.) 268
 Քարատակ գյուղատեղի (Գետիշեն գո.) 80, 207, 468
 Քարթլ-Կախեթ 12
 Քարթման - տե՛ս Գարդման
 Քարխանի վանք - տե՛ս Քարհանի վանք
 Քարհանի Աստվածամոր վանք - տե՛ս Քարհանի վանք
 Քարհանի վանք 115, 198, 398, 401
 Քարհատ 20, 138, 140, 157, 216, 269, 270
 Քարվաճառի շրջան 16, 18, 137, 303, 547
 Քարվանսարա - տե՛ս Իջևան
 Քելխալաֆի 453
 Քեներլի 453
 «Քեոբփի Գեոզ» պահակակետ (Աղբաշլար գո.) 282
 Քեշիշքյանդ 459
 Քեշիշ օղլի (Քամանդար) 526(ծ.), 528
 Քեչասկեր 453
 Քեչի Բարսում - տե՛ս Փոքր Բարսում
 Քեչիլի - տե՛ս Պլանքենդ
 Քեսաման 135
 Քերիմլի 79
 Քիլիսա դարասի վանք (Չոբան-Սղնախ գո.) 301
 Քիլիսաքյանդ թ-մաս (Գանձակ ք.) 19, 34, 35, 36, 37, 38, 47, 63

Քիլսյալի 135
 Քիլսալի (Եկեղեցաշեն) 536
 Քիբունց (Չղալունց) աղբյուր (Բանանց գո.) 192
 Քիբունց թաղ (Բանանց) 141
 Քիբունց Մակիի (Գրիգորյան Սկրտիչ) ջրաղաց 159
 Քյազիմլի 302
 Քյալաք 433
 Քյոլլու (Գաշկեսանի շրջ.) 276
 Քյոլաման 135
 Քյոխանաբի 302
 Քյոհնաղալա 87, 302
 Քյոհնաղշլաղ 453
 Քյոնյուլլու 528
 «Քյորոլլու» քարայր 100
 Քյուրափա- տե՛ս Մոխրաբլուր
 Քյուրակ - տե՛ս Կուրակ
 Քյուրակ-Բասան 419
 Քյուրբուրք գոմեր 113
 Քյուրբյուրտի սար 115
 Քոզին բերդ - տե՛ս Գավազան բերդ
 Քոլագիր - տե՛ս Քոլաիր
 Քոլաիր 453
 Քոլայիր 419
 Քոշկ 256, 318,
 Քոշկ (Խանլարի շրջ.) 419, 420
 «Քոշկի մատուռ» 420
 Քոչդերե 302
 Քոչիր Բարսում - տե՛ս Փոքր Բարսում
 Քոսալար 453
 «Քոստո խաչ» խաչքար 475
 «Քչաղբյուրի» կամուրջ (Խաչակապ գո.) 217
 «Քսապեր» եկեղեցի (Բարսում գո.) 473

Քուշխարա 26
 Քուռ գետ - տե՛ս Կուր գետ
 Քուստ-ի-Փառնես 9
 Քուրաքչայ 410
 Քուրդունց ձոր 157

Օ
 «Օզան» մզկիթ (Գանձակ ք.) 63
 Օխչուլու 495
 Օխտը եղցի (Շահումյան գո.) 255
 «Օխտնաղբեր» ուխտատեղի (Խաչակապ գո.) 217
 Օձուն 219
 Օղրի-եօլի (Գետաշեն գո.) 322
 Օմարաղալի 453
 Օմսկ 288
 «Օշեփ քար» (Գետաշեն գո.) 355
 Օջախվերդի 113
 Օջաղ դուլի 88, 527
 Օսգյան 302
 Օրթա-Սալահլի 453
 Օրհնեյի սեռ 140
 Օր. Վարդուհի Տեր-Սահակյանի կարու ձևի ձեռագործի ուսումնարան (Գանձակ ք.) 47
 Օրջոնիկիձե (Մրեջուր գո.) 135, 136
 Օրջոնիկիձե (Շամխորի շրջ.) 528
 Օքուզ դարա լեռ 87

Ֆ
 Ֆախրալի 426, 434
 Ֆարահլի 454
 Ֆիզուլի 420
 Ֆիզուլի (Շամխորի շրջ.) 528
 Ֆրեզկա 71, 136

ԳՈՒՆԱՎՈՐ ԼՈՒՍԱՆԿԱՐՆԵՐԻ ՑԱՆԿ

1. Ալիարակ լեռ (Կեփաս, Քյափազ), լուս. Հ. Բադալյանի:
2. Մարալ լիճ (Մարալ գյուղ), լուս. Հ. Բադալյանի:
3. Ալիարակ լիճ (Գյոյ գյուղ), լուս. Հ. Բադալյանի:
4. Բանանցի «Շինու հանդ» տեղամասը, լուս. հեղինակի:
5. Բանանց գյուղի տեսքը հարավ-արևելքից, լուս. հեղինակի:
6. Բանանց. հատված, լուս. հեղինակի:
- 7-11. Բանանց. հատվածներ, լուս. Ա. Ղուլյանի:
12. Բանանց. հատված, լուս. Հ. Չաքարյանի:
13. Բանանց, գյուղամիջի զույգ եկեղեցիներին հարող թաղամասը հյուսիս-արևելքից, լուս. Հ. Բադալյանի:
14. Բանանց. բնակելի տուն, լուս. Ա. Ղուլյանի:
15. Բանանց. Սաբեթ մայրիկը Չալումանց օջախում, լուս. հեղինակի:
16. Բանանց, դարպաս, լուս. Հ. Բադալյանի:
17. Բանանց, բակ, լուս. հեղինակի:
18. Բանանց, երջանիկ մանկությունը հարազատ գյուղում, լուս. Հ. Բադալյանի:
19. Բանանց, բնակելի շենքեր, լուս. Հ. Բադալյանի:
20. Բանանց, հատված, լուս. Հ. Չաքարյանի:
21. Բանանց, կարպետ, լուս. Հ. Չաքարյանի:
22. Բանանց, Թարգմանչաց անապատ, տեսքն արևելքից, լուս. հեղինակի:
23. Բանանց, Թարգմանչաց անապատ, ընդհանուր տեսքը հարավ-արևելքից, Ա. Ղուլյանի:
24. Փիբ, հատված, լուս. Հ. Բադալյանի:
25. Փիբ, բնակելի տուն, լուս. Հ. Բադալյանի:
26. Փիբ, Սբ. Ստեփանոս եկեղեցի, տեսքը հարավ-արևելքից, լուս. Հ. Բադալյանի:
27. Խաչակապ, Թարգմանչաց վանք, տեսքը հյուսիս-արևելքից, լուս. Հ. Բադալյանի:
28. Խաչակապ, Թարգմանչաց վանք, տեսքը արևմուտքից, լուս. Հ. Չաքարյանի:
29. Հարցահանգիստ (Չովդառ), Մածնաբերդի բերդասարը, լուս. Ռ. Աբգարյանի:
30. Հարցահանգիստ (Չովդառ), Մածնաբերդի վանքը, լուս. Ռ. Աբգարյանի:
31. Խաչակապ, «Օխտնաղբեր» խաչքարերը, լուս. Հ. Չաքարյանի:
32. Խաչակապ, Թարգմանչաց վանք, տեսքը հյուսիսից, լուս. Հ. Չաքարյանի:
33. Դաստափոր, եկեղեցու ներքին տեսքը դեպի արևմուտք, լուս. հեղինակի:
34. Քարհատ Ներքին, խաչքար գյուղամիջում (1292 թ.), լուս. հեղինակի:
35. Արծվաշեն, հատված, լուս. Հ. Չաքարյանի:
- 36-37. Արծվաշեն, խաչքարեր, լուս. Հ. Չաքարյանի:
38. Արծվաշեն, տեսարան գյուղ տանող ճանապարհից, լուս. Հ. Չաքարյանի:
- 39-40. Գետաբեկ, Սբ. Սարգիս եկեղեցի, տեսքը հյուսիս-արևմուտքից (1980 և 1982 թթ.), լուս. հեղինակի:
41. Փառիսոս գետի հովիտը նույնանուն քաղաքատեղիի մոտ, լուս. Հ. Չաքարյանի:
- 42-43. Փառիսոսի բերդը, լուս. Հ. Չաքարյանի:
44. Մեծ Ղարամուրատ, Հարանց վանք, լուս. Հ. Չաքարյանի:
45. Մեծ Ղարամուրատ, խաչքար (1624 թ.) Հարանց վանքում, լուս. հեղինակի:
46. Մեծ Ղարամուրատ, Հարանց վանք, տեսքը հարավ-արևելքից, լուս. Հ. Չաքարյանի:
- 47-48. Մեծ Ղարամուրատ, Հարանց վանք, լուս. Հ. Չաքարյանի:
49. Գառնակեր, հատված, լուս. հեղինակի:
50. Մարտունի, ռուսական եկեղեցին, լուս. հեղինակի:
51. Գանձակ, Սբ. Հովհաննես եկեղեցի, լուս. հեղինակի:
- 52-54. Չարդախլու, Սբ. Աստվածածին եկեղեցի, լուս. Հ. Չաքարյանի:
55. Նուկզար, Սբ. Ամենափրկիչ վանք, տեսքն արևելքից, լուս. հեղինակի:
56. Նուկզար, Սբ. Ամենափրկիչ վանք, գավթի արևելյան ճակատից բացված լուսամուտը, լուս. հեղինակի:

- 57-58. Գառնակեր, Հրեշտակապետաց վանքի եկեղեցին հարավ-արևմուտքից և որմնանկարի մնացորդ խորանի մեջ, լուս. հեղինակի:
- 59-65. Գետաշեն, հատվածներ, լուս. հեղինակի:
66. Գետաշենցի դպրոցականներ, լուս. Հ. Սանասարյանի:
67. Գետաշեն, բնակելի տուն, լուս. հեղինակի:
68. Գետաշեն, Սբ Աստվածածին եկեղեցուն և Տեր-Մեսրոպ քահանայի տանը հարող թաղամասը, լուս. հեղինակի:
69. Գետաշեն, գետափնյա փողոց, լուս. հեղինակի:
70. Գետաշեն, երջանիկ մանկությունը հարազատ գյուղում, լուս. Հ. Բաղալյանի:
71. Գետաշեն, Խաչատուր Գաբրիելյանի տունը, լուս. հեղինակի:
72. Գետաշեն, Սիքայել հարյուրապետի տունը, լուս. հեղինակի:
- 73-74. Գետաշեն, գյուղի կենտրոնական մասերը, լուս. հեղինակի:
- 75-76. Գետաշեն, Տեր-Մեսրոպ քահանայի տունը (1889 թ.), լուս. հեղինակի:
- 77-78. Գետաշեն, Ավագ Սբ. Նշան եկեղեցի, տեսքը հարավ-արևելքից և արևմուտքից, լուս. հեղինակի:
- 79-81. Գետաշեն, խաչքարերով զերեզմանոցը, լուս. հեղինակի:
82. Գետաշեն, Մելիք-Մնացականյանների տունը, լուս. հեղինակի:
- 83-84. Գետաշեն, հատվածներ, լուս. Հ. Բաղալյանի:
- 85-86. Կամո (Բախշիկ), խաչքարեր, լուս. հեղինակի:
87. Գետաշեն, Մրցունիս գյուղատեղիի եկեղեցին, տեսքը հարավ-արևմուտքից, լուս. հեղինակի:
88. Աբլահ, Սբ. Մինաս եկեղեցի, տեսքն արևմուտքից, լուս. հեղինակի:
89. Գետաշեն, Եղնասարի վանքի եկեղեցին, տեսքը հարավ-արևելքից, լուս. հեղինակի:
- 90-91. Գետաշեն, զերեզմանատան խաչքարերից, լուս. հեղինակի:
- 92-93. Կամո, Բախշիկ գյուղատեղիի եկեղեցին, տեսքը հյուսիս-արևելքից և հարավ-արևմուտքից, լուս. հեղինակի:
94. Ագատ, Պանդասարի եկեղեցին, տեսքը հյուսիս-արևելքից, լուս. հեղինակի:
95. Մուռուտ, բնակելի տուն, լուս. հեղինակի:
96. Մուռուտ, Սբ. Աստվածածին եկեղեցին արևմուտքից, լուս. հեղինակի:
97. Ոսկանապատ (Չուռնաբաղ), գյուղի տեսքը գետափից, լուս. Հ. Չաքարյանի:
98. Ոսկանապատ (Չուռնաբաղ), խաչքարեր Սբ. Հակոբ եկեղեցու արևմտյան ճակատում, լուս. Հ. Չաքարյանի:
99. Ոսկանապատ (Չուռնաբաղ), Ոսկանապատ (Գանձակ) գետի հովիտը գյուղի մոտ, լուս. Հ. Չաքարյանի:
100. Ոսկանապատ (Չուռնաբաղ), գյուղի տեսքը հարավ-արևելքից, լուս. Հ. Չաքարյանի:
101. Ագատ, գյուղի տեսքն հարավ-արևմուտքից, լուս. Հ. Բաղալյանի:
102. Ագատ, Սբ. Հովհաննես (Սբ. Աստվածածին) եկեղեցի, տեսքն արևմուտքից, լուս. հեղինակի:
103. Ագատ, Սուլոբ գյուղատեղին և Սբ. Հովհաննես (Սբ. Աստվածածին) եկեղեցին, լուս. հեղինակի:
104. Ագատ, Սբ. Հովհաննես (Սբ. Աստվածածին) եկեղեցի, տեսքը հարավից, լուս. հեղինակի:
105. Ագատ, Սբ. Հովհաննես (Սբ. Աստվածածին) եկեղեցի, տեսքը հարավ-արևելքից, լուս. հեղինակի:
106. Ագատ, Սբ. Հովհաննես (Սբ. Աստվածածին) եկեղեցի, ներքին տեսքը դեպի արևմուտք, լուս. հեղինակի:
107. Մարտունաշեն, Երի վանք, տեսքը հարավից, լուս. Հ. Չաքարյանի:
108. Մարտունաշեն, Միջի վանք, տեսքը հարավից, լուս. հեղինակի:
109. Մարտունաշեն, Կոսակալ, տեսքը հարավից, լուս. հեղինակի:
110. Մարտունաշեն, գյուղի տեսքը արևմուտքից, լուս. հեղինակի:
111. Մարտունաշեն, Սբ. Աստվածածին եկեղեցու տեսքը հյուսիս-արևմուտքից, լուս. հեղինակի:
112. Մարտունաշեն, Սբ. Աստվածածին եկեղեցու շինարարական արձանագրությունը, լուս. հեղինակի:
113. Միրզիկ, գյուղի տեսքը հարավ-արևելքից, լուս. հեղինակի:
114. Մարտունաշեն, զերեզմանոց, լուս. հեղինակի:
115. Մարտունաշեն, խաչքար գյուղի հարավային եզրին, լուս. հեղինակի:
116. Մարտունաշեն, Չորի խաչ, լուս. Հ. Չաքարյանի:

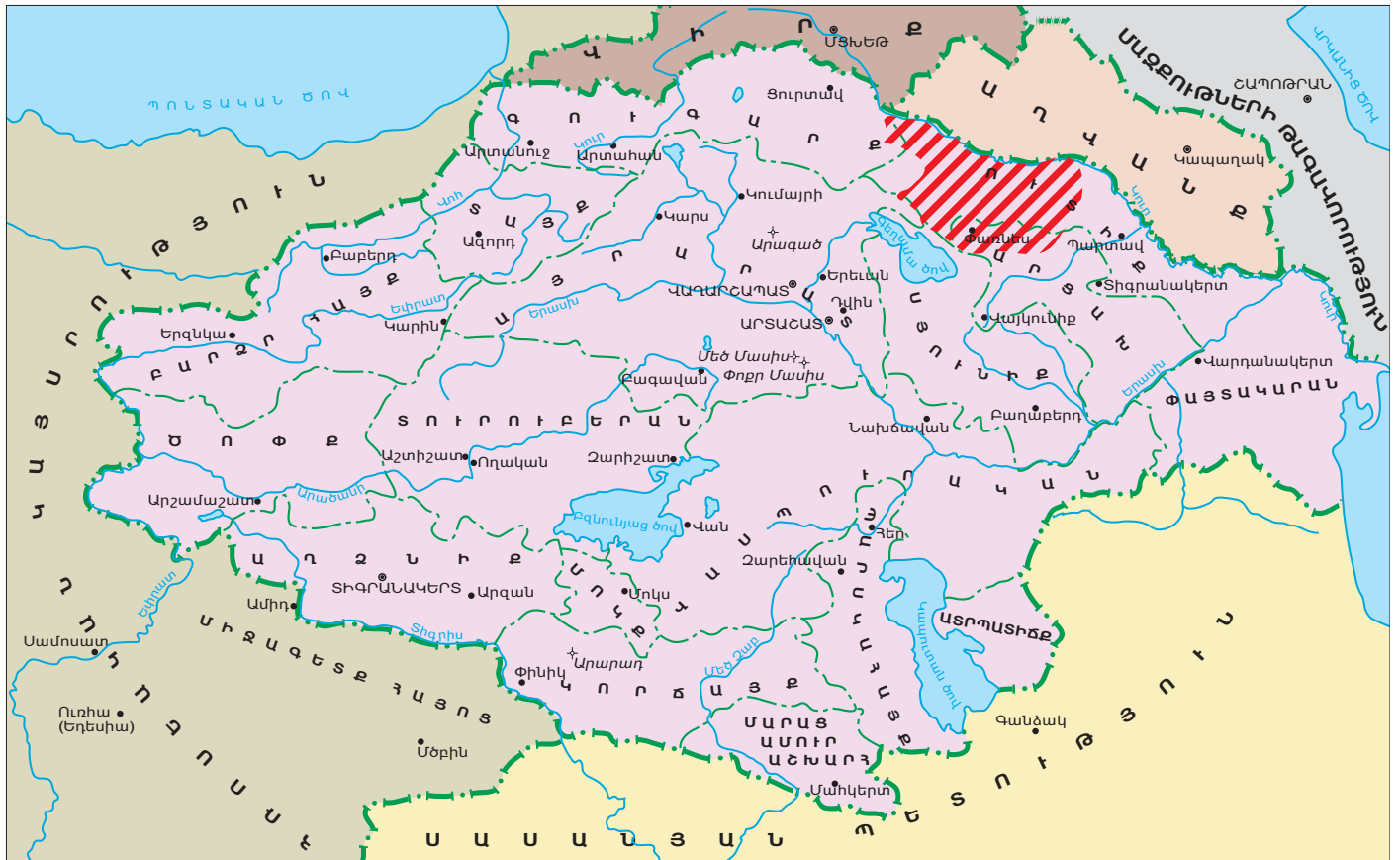
ԲԱԺԱՆՈՐԴՆԵՐԻ ՑԱՆԿ

Շնորհակալ ենք բոլոր այն անհատներին և կազմակերպություններին, ովքեր նախապես բաժանորդագրվելով սույն աշխատությանը դրանով իսկ աջակից են եղել գրքի լույս ընծայման գործին:

Աբգարյան Սոսե (Երևան)	1 հատ	Կանդահարյան Սանան (Բեյրութ).....	1
Աբրահամյան Դավիթ (Երևան).....	1	Կարնեշյան Շողեր (Բեյրութ).....	1
«ԱԳՆ-ԼՂՀ» (Ստեփանակերտ).....	1	Հակոբյան Ալլա (Երևան)	2
Ազարյան Նաիրա (Երևան)	1	«Համազգայինի Սելանգոն և Հայկ ճեմարան»	
Աղաջանյան Կարինե (Երևան).....	1	(Բեյրութ).....	1
Աղասարգսյան Հրայր (Բեյրութ)	1	Հանդյան Հակոբ (Բեյրութ).....	1
Այվազյան Նաիրի (Երևան)	1	Հարությունյան Սուսաննա (Երևան).....	1
Այվազյան Ռեմոն (Բեյրութ).....	1	Հարությունյան Վոլոդյա	1
Ասատրյան Միքայել (Երևան)	1	Ղազանչյան Ալիս (Բեյրութ).....	1
Ավագյան Մարիամ (Երևան)	1	Ղազարյան Տիրան (Երևան).....	1
Ավագյան Վիգեն (Բեյրութ).....	1	Ղարազոյան Պիտեր (Բեյրութ)	1
Ավետիսյան Գոթո, Հարութ (Բեյրութ).....	1	Ղարաքեշիշյան Պավել (Երևան)	1
Արթինյան Թալին (Բեյրութ).....	1	Ղուլյան Աշոտ (Ստեփանակերտ).....	1
Արիան Սարգիս (Բեյրութ).....	1	Մայիլյան Մասիս (Ստեփանակերտ).....	1
Արմենյան Ատգեն (Երևան).....	1	Մանուկյան Բիանկա (ԱՄՆ).....	1
Արմենյան Սևակ (Բեյրութ)	1	Մանուկյան Գայանե (Երևան).....	1
«Արցախի պետական պատմաերկրագիտական		Մանուկյան Հարություն (Երևան).....	1
քանդադան» (Ստեփանակերտ)	1	Մանուկյան Սևանա (Երևան)	1
Արևյան Արմեն (Բեյրութ)	1	«Մաշտոցի անվան հանրապետական գրադարան»	
Բալաբանյան Ալբեր (Բեյրութ)	1	(Ստեփանակերտ)	2
Բաստրմաջյան Սևակ (Բեյրութ)	1	«ՄԵՇՆ ՆԵՐՍԵՍ» հիմնադրամ (Երևան)	5
Բեքմեզյան Հովհաննես (Երևան)	2	Մեղրյան Պետրոս (Երևան).....	1
Բիլալյան Համբիկ (Բեյրութ).....	1	Մինասյան Հայկ (Երևան)	1
Բոյաջյան Զավեն (Բեյրութ)	1	Սկրտչյան Շաղիկ (Բեյրութ).....	1
Գայֆայան Սաքո (Բեյրութ)	1	«Մշակույթի, կրթության և սպորտի նախարարություն»	
Գարագաշյան-Այնթերյան Վիկի (Այնճար)	1	(Ստեփանակերտ)	2
Գյոզուբեյրուկյան Հովիկ (Բեյրութ)	1	Մոմջյան Արմեն (Երևան).....	1
Գևորգյան Հրայր (Բեյրութ)	1	Մուրաշանյան Լարա (Բեյրութ).....	1
Գրիգորյան Վալերի (Երևան)	3	Մուրադյան Խաչիկ (Բեյրութ)	1
Դադեկյան Ներսես (Բեյրութ).....	1	Նալբանդյան Ժիրայր (Բեյրութ)	1
Դավթյան Էդիթ (Երևան).....	1	Նուրիջանյան Իրինա (Երևան)	1
Դավթյան Լուսինե (Երևան).....	1	Շաքարյան Սեպուհ (Բեյրութ).....	1
Դեմիրճյան Մարտիկ (Բեյրութ).....	1	«ՇԵՆ» միություն (Երևան).....	10
Դեմիրճյան Բաֆֆի (Այնճար)	1	Չանչանյան Հրայր (Այնճար).....	1
Եսայան Եսայի (Բեյրութ)	1	Չաքմակչյան Պապիկ (Բեյրութ)	1
«Չավարյան Ոսանողական Միություն» (Բեյրութ)	1	Չաքրյան Սեպուհ (Բեյրութ)	1
Չարմենյան Սեզար (Բեյրութ)	1	Չորեքչյան Չարեհ (Բեյրութ).....	1
Չոհրաբյան Բագրատ (Բեյրութ)	1	Պարտիզպանյան Մարիա (Բեյրութ)	1
Թագվորյան Կարո (Բեյրութ).....	1	Պերճ Թորոս (Բեյրութ)	1
Թամանյան Ալեքսանդր (Երևան).....	1	Ջելեբյան Բաֆֆի (Բեյրութ).....	1
Թամանյան Արա (Երևան)	1	Սաղոջյան Սարբի (Երևան).....	1
Թաշճյան Լորի (Բեյրութ).....	1	Սապունջյան Գևորգ (Բեյրութ).....	1
Թովմասյան Արամ (Բեյրութ).....	1	Սարաֆյան Թամար (Բեյրութ)	1
Թորոս Մանահին (Բեյրութ)	1	Սարաֆյան Սեդրակ (Բեյրութ).....	1
Լոզոյան Հակոբ (Բեյրութ).....	1	Սարդարյան Սևանա (Երևան).....	1
Խեղեշյան Սեդա (Բեյրութ)	1	Սեթյան Հրայր (Բեյրութ).....	1
Խուդավերդյան Շաղիկ (Բեյրութ)	1	Սելիմ Արիս (Բեյրութ)	1

Միմոնյան Սեմ (Բեյրութ).....1	Փափազյան Սիլվա (Բեյրութ).....1
«Ստեփանակերտի քաղաքային գրադարան» (ԼՂՀ, Ստեփանակերտ).....1	Փեթեքյան-Դարբինյան Շողիկ (Բեյրութ).....1
Սրապյան Տաճատ (Բեյրութ).....1	Փոխսրարյան Արփիկ (Երևան)1
Սուլյան Տաթև (Երևան)1	Փչակչյան Բենիամին (Բեյրութ)1
Սուպուրզջյան Շանթ Բեյրութ)1	Քասունի Երվանդ (Բեյրութ).....1
«ՎԱՆԱ ՉԱՅՆ» ռադիոկայան (Բեյրութ).....1	Քելենջյան Ջեֆրի (Բեյրութ)1
Վարդյան Թալին (Բեյրութ).....1	Քելեշյան Հովհաննես (Բեյրութ)1
Տազյան Վաչե (Բեյրութ)1	Քելեշյան Ջաքար (Բեյրութ)1
Տասլակյան Սարալ (Բեյրութ).....1	Քելեշյան Սևակ (Բեյրութ)1
Տասլակյան քույր Թեոֆիստե (Բեյրութ)1	Քյոշյան Ժակ (Բեյրութ)1
Տեր-Գասպարյան Վարուժան (Երևան).....1	Քյուրքչյան Սիլվա (Բեյրութ)1
Տեր-Խաչատուրյան Արծիվ (Բեյրութ).....1	Ֆերմանյան Հրայր (Բեյրութ)1
	Ֆողուլյան Արա (Բեյրութ).....1

ՄԵԾ ՀԱՅԻ ԹԱԳԱՎՈՐՈՒԹՅՈՒՆԸ 298-387 ԹԹ.



ՏԱՐԱԾԱՇՐՁԱՆԻ ԺԱՄԱՆԱԿԱԿԻՉ ՔԱՂԱՔԱԿԱՆ ՔԱՐՏԵԶ



ՀՅՈՒՄԻՍԱՅԻՆ ԱՐՇԱՆ. ԱՋԳԱԲԱՇԽԱԿԱՆ ՔԱՐՏԵՋ, 1914 Թ.



ՀՅՈՒՄԻՍԱՅԻՆ ԱՐՇԱՆԻ ՊԱՏՄԱԿԱՆ ՀՈՒՇԱՐՁԱՆՆԵՐԸ





1

2




3

4




5
6



7

8

9



10	11
12	



	13
14	15
	16



17	18
	19
20	21



22	24
23	25
	26





30	31
32	
33	34



35	
36	37
38	




39	40
41	
42	43




44	45
46	








52	53	54
55	56	
57	58	



59	61
60	62
63	64









77	78
79	80
81	





85	87
	88
86	89



90	92
	93
91	94



95	98
96	99
97	100



101	
102	103
104	106
105	



107
108
109





113	
114	116
115	

ՀՅՈՒՄՆԱԿՅԻՆ ԱՐՑԱԽ

ՍԱՄՎԵԼ ԿԱՐԱՊԵՏՅԱՆ

RAA ՀՐԱՏԱՐԱԿՉԱԿԱԶՄ

ՆՅՈՒԹԵՐԻ ԳԻՏԱԿԱՆ ՄՇԱԿՈՒՄ	ԷՄՍԱ ԱՔՐԱՀԱՄՅԱՆ
ԽՄԲԱԳԻՐ	ԱՆՈՒՇԱԿԱՆ ԶԱՔԱՐՅԱՆ
ՍՐԲԱԳՐԻՉ	ՀԱՍՄԻԿ ՀՈՎՀԱՆՆԻՍՅԱՆ
ՀԱՍԱԿԱՐԳՉԱՅԻՆ ԶԵՎԱԿՈՐՈՂՆԵՐ	ԱՐՄԵՆ ԳԵՎՈՐԳՅԱՆ
	ՊԱՐԳԵՎ ՖՐԱՆԿՅԱՆ
	ՄԱՐԻՆԵ ՆԱԶԱՐՅԱՆ

ՍՏՈՐԱԳՐՎԱԾ Է ՏՊԱԳՐՈՒԹՅԱՆ	13 ՍԱՅԻՍ, 2004
ՏՊԱՔԱՆԱԿ	500
ՏՊԱԳՐՎԱԾ Է	PHOTOGRAVURE ZAVEN & FILS (ԲԵՅՐՈՒԹ)