

ՀԱՅԿԱԿԱՆ ՃԱՐՏԱՐԱՊԵՏՈՒԹՅՈՒՆՆ ԸՆԴՈՒՄՆԱՍԻՐՈՂ ԿԱԶՄԱԿԵՐՊՈՒԹՅԱՆ (RAA) ԳԻՏԱԿԱՆ ԽՈՐՀՈՒՐԴ  
Պրոֆ. դր. Ռ. Հովհաննիսյան (Լոս Անջելես), պրոֆ. դր. Ա. Սուբաթյան (Փարիզ), պրոֆ. դր. Յ. Հովհաննիսյան (Քայզերսլաութերն), պրոֆ. դր. Ժ.  
Փիփլըր (Աախեն), պրոֆ. դր. Յ. Սուրուբյան (Կահիրե), պրոֆ. դր. Լ. Ջեքիյան (Վենետիկ), պրոֆ. դր. Ս. Հասրաթյան (Երևան)

Աշխատությունը հրատարակվում է ՀԾՈՒՀԿ (RAA) գիտական խորհրդի երաշխավորությամբ

**RAA ԳԻՏԱԿԱՆ ԸՆԴՈՒՄՆԱՍԻՐՈՒԹՅՈՒՆՆԵՐ**

**Գիրք Թ**

## **ՋԱՎԱԽՔ**

**ՍԱՄՎԵԼ ԿԱՐԱՊԵՏՅԱՆ**

Վրացերեն վիճաբերի և գիտական գրականության քննությունը՝  
**ԱԼԵՔՍԱՆԴՐ ՔԱՆԱՆՅԱՆԻ**

**JAVAKHK**

**SAMVEL KARAPETYAN**

Critical study of the Georgian-language lapidary inscriptions and scientific literature by  
**ALEXANDRE KANANYAN**

**ДЖАВАХК**

**САМВЕЛ КАРАПЕТЯН**

Критическое исследование грузиноязычных лапидарных надписей  
и научной литературы  
**АЛЕКСАНДРА КАНАНЯНА**

ՀՀ ԳԱԱ «ԳԻՏՈՒԹՅՈՒՆ» ՀՐԱՏԱՐԱԿՈՒԹՅՈՒՆ  
ԵՐԵՎԱՆ 2006

ՀՏԴ 725. 945:941(479.25)  
ԳՄԴ 85.113 (23)+63.3.(23)  
Կ - 294

Գիտական խմբագիր՝ **Պավել Չոբանյան**  
*պատմ. գիտ. քեկնածու*

Կ - 294 Կարապետյան Ս.  
**Ջավախք**  
Գիրք Թ, Երևան, ՀՀ ԳԱԱ  
«Գիտություն» հրատ., 2006  
Գիրք Թ, 2006, էջ 624 (32 էջ գունավոր ներդիր)

Փաստական նյութի համալիր ուսումնասիրության հիման վրա ներկայացված է պատմական Հայաստանի Գուգարք նահանգի Ջավախք գավառի բնակավայրերի և պատմական հուշարձանների պատմությունը: Առանձնահատուկ տեղ է հատկացված երկրամասում պահպանված վիճազերի վերծանություններին:

Հասցեագրվում է հայ և վրաց ժողովուրդների պատմությանը և մշակույթով հետաքրքրվողներին և ընթերցող լայն հասարակայնությանը:

The present work treats the history of the settlements and cultural monuments of Javakhk District of Gugark Province of Historical Armenia on the basis of archive and field material. A special emphasis is laid on the lapidary inscriptions of the district.

Intended for the general reader and those interested in the history and culture of the Armenian and Georgian nations.

На основании архивных материалов и полевых исследований представлена история населенных пунктов и памятников материальной культуры области Джавахк провинции Гугарк исторической Армении. Особое внимание уделено эпиграфике края.

Книга предназначена для специалистов, изучающих историю и культуру армянского и грузинского народов, и широкого круга читателей.

Կ  $\frac{44030000}{703(02)2006}$  2006թ.

ԳՄԴ 85.113 (23)+63.3(23)

ISBN 5-8080-0651-1

© Սամվել Կարապետյան 2006

© Հայկական ճարտարապետությունն ուսումնասիրող կազմակերպություն (RAA)

Նվիրվում է Լեռնային Ղարաբաղի Հանրապետության (Արցախ) անկախության հռչակման 15-ամյակին  
(1991-2006)

*Dedicated to the 15th anniversary (1991 to 2006) of the declaration of independence of the Republic of  
Highland Karabakh (Artsakh)*

*Посвящается пятидесятилетию (1991-2006) независимости Нагорно-Карабахской Республики  
(Арцах)*

Աշխատությունը հրատարակվում է  
Անուշ Ջաքարյանի  
Լիլա Սերեդյանի  
Արթուր Սերեդյանի  
Ջանեթ Ջաքարիի  
Իրմա և Մայքլ Մակարների  
Օդրի և Վահան Գրեգորների  
Արաքս և Գևորգ Ոսկանյանների  
Ֆրիդա և Իսահակ Վարդանյանների  
Մարգրետ և Արմեն Հախնազարյանների  
հովանավորությամբ

Contributors of the publication:

Anoush Zakarian

Lila Seredian

Arthur Seredian

Janette Zakari

Irma and Michael Macar

Audrey and Vahan Gregor

Arax and Gevork Voskanian

Frieda and Isaac Vartanian

Margrit and Armen Haghazarian

## ԲՈՎԱՆԴԱԿՈՒԹՅՈՒՆ

ԵՐԿՈՒ ԽՈՍՔ.....	7	Եկեղեցիներ, վանքեր, մատուռներ .....	23
ՆԱԽԱԲԱՆ .....	8	Խաչքարեր .....	26
Աշխարհագրական միջավայր.....	8	Գերեզմանոցներ .....	27
Գետեր.....	8	Տապանաքարեր.....	25
Լճեր.....	8	Կամուրջներ .....	27
Լեռներ.....	9	Ժողովրդական և արտադրական կառույցներ.....	27
Անտառներ.....	9	Վիմագրեր.....	27
Գյուղատնտեսություն.....	10	Հայերեն վիմագրեր.....	26
Երկրաշարժ .....	11	Վրացերեն վիմագրեր .....	24
ՊԱՏՄԱԿԱՆ ԱԿՆԱՐԿ.....	12	Թուրքերեն արաբատառ վիմագրեր.....	25
Ջավախք տեղանվան ծագումն ու ստուգաբանությունը.....	12	Աբուլ .....	30
Ջավախքը նախաքրիստոնեական շրջանում .....	12	Ագավրեք .....	37
Ջավախքը Դ-Թ դարերում .....	12	Ալաբուժան .....	43
Ջավախքը Թ-ԺԴ դարերում.....	12	Ալաստան .....	46
Ջավախքը ԺԴ-ԺԸ դարերում .....	13	Ախալքալաք .....	53
Ջավախքը ԺԹ-Ի դարերում .....	13	Ականա (Ակն, Ագանա) .....	78
ԲՆԱԿՉՈՒԹՅՈՒՆ .....	15	Ասփարա .....	82
Հայեր.....	15	Արակովա .....	84
Հայ բոշաներ.....	16	Ափնիա .....	89
Վրացիներ.....	16	Բալանթար .....	91
Ռուսներ.....	18	Բալխո .....	92
Թուրքեր .....	18	Բավրա .....	95
Քրդեր .....	18	Բարալեք .....	101
Բնակչության տեղաշարժեր .....	19	Բեժանո (Ճանճղա).....	111
ԿՐԹՈՒԹՅՈՒՆ .....	20	Բզավեք .....	116
ՊԱՏՄԱԿԱՆ ՀՈՒՇԱՐՉԱՆՆԵՐ .....	22	Բնելա .....	122
Հնագիտական .....	22	Բոգալի .....	123
Կիլիկյան բերդեր .....	22	Բուղաշեն .....	124
Վիշապաքարեր.....	23	Բուռնաշեք (Բուռնաշեն).....	127
Սիջնադարյան բերդեր,.....	23	Գանձա.....	135
Դիտակետ-աշտարակներ.....	23	Գոգաշեն .....	144
Քառակող կոթողներ .....	23	Գոմ .....	145
		Գորելովկա.....	150
		Դադեշ .....	151
		Դավնիա.....	155
		Դիլիսկա.....	157
		Դիլիվ (Դիլիվեկ).....	166
		Ջակ .....	170
		Ջրեսկ .....	175
		Էխթիլա .....	178
		Էրինջա.....	188
		Թախչա .....	189



Թմոք (Թմկաբերդ).....	192	Սուրբա ..... 457
Թոթխամ ..... 205		Վահանավանք ..... 464
Թորիա ..... 206		Վաչիան ..... 471
Թոք ..... 209		Վարգավ ..... 476
Ժդանովկա ..... 211		Վարևան ..... 479
Լոմատուրցխ ..... 212		Վարձունիք ..... 484
Խանդո ..... 215		Վլադիկիրովկա ..... 487
Խավեթ ..... 224		Տաբաթդուր ..... 489
Խերթվիս ..... 230		Տամալա ..... 493
Խզաբավրա ..... 234		Տամբովկա ..... 498
Խոջաբեկ ..... 246		Տրկնա ..... 499
Խոսպիա (Մեծ, Ներքին) ..... 248		Տուրցխ ..... 502
Խորենիա ..... 251		Ուջմանա ..... 508
Խուլզումո ..... 265		Փարվանա ..... 510
Ծունդա (Նաքալաբե, Քաջատուն) ..... 269		Փոկա ..... 514
Կաթնատու ..... 275		Փոքր Արագյալ ..... 523
Կանո ..... 276		Փոքր Գյունդուրա ..... 527
Կարծախ ..... 282		Փոքր Խանչալի ..... 530
Կարտիկամ ..... 291		Փոքր Սամսար ..... 533
Կոթելիա ..... 295		Քարցեթ ..... 537
Կոկիա ..... 288		Օթա ..... 541
Կորիս ..... 304		Օլավեր ..... 547
Կուլիկամ ..... 309		Օրոջալար (Օրաջալար)..... 548
Կումուրդո (Գյումբուրդա)..... 313		Օրջա ..... 552
Հեշտիա ..... 338		Ֆիլիպովկա ..... 561
Հոկամ ..... 341		Ջավախքի վիմագրերի ցուցակ ..... 562
Ղադո (Ղադուլար)..... 344		Օգտագործված գրականության ցանկ ..... 566
Ղատումա (Ղատումեթ) ..... 347		Գունավոր լուսանկարների ցանք ..... 575
Ղուլալիս ..... 352		Տեղանունների ցանկ ..... 577
Մաջադիա ..... 361		Անձնանունների ցանկ ..... 582
Մարտունի (Փոքր Խոսպիա)..... 366		Վրացերեն տեղանունների ցանկ ..... 588
Մեծ Արագյալ ..... 369		
Մեծ Գյունդուրա ..... 372		
Մեծ Խանչալի ..... 373		
Մեծ Սամսար (Թոք Սամսար) ..... 389		
Մերենիա ..... 391		
Մյասնիկյան ..... 397		
Մոդեգամ ..... 399		
Մոլիթ ..... 401		
Մուրճախեթ ..... 404		
Նամզարա ..... 410		
Նինոծմինդա (Բոզդանովկա) ..... 413		
Չամդուրա ..... 412		
Չիֆլիկ (Չիֆթլիկ) ..... 418		
Չխարոլա ..... 420		
Չունչիս ..... 422		
Պրտենա ..... 424		
Ջգրաշեն ..... 465		
Սաթխա ..... 430		
Սաղամո ..... 443		
Սիբկ (Փոքր Կանո) ..... 451		
Սպասովկա ..... 455		

Հեղինակը հայտնում է իր երախտագիտությունը ջավախարնակ մեր բոլոր հայրենակիցներին, ովքեր մշտապես և մեծագույն նվիրումով աջակից են եղել գրեթե երկու տասնամյակների ընթացքում իրակամացված դաշտային ուսումնասիրություններին:

Ի մասնավորի շնորհապարտ են թանկագին ընկերոջս՝ Հակոբ Ավետիսյանին, որի անսպառ և վարակիչ ոգևորությունն ու բազմաբնույթ աջակցությունը խթանել են սույն աշխատության ստեղծմանը:

Մեր խորին երախտագիտությունն ենք ուղղում նաև գրքի հրատարակության հովանավորներին և «Զավեն և որդիք» հրատարակչատանը:

## ԵՐԿՈՒ ԽՈՍՔ

Ջավախքի պատմության և նյութական մշակույթի հուշարձանները, ի դեմս Մ. Բրոսսեի, մասնագիտորեն սկսել են ուսումնասիրվել դեռևս ԺԹ դարի կեսերից: Բնագավառն իրենց հետազոտություններով նկատելիորեն հարստացրել են վրացագրի հեղինակներ Ի. Ռոստոմաշվիլին, Է. Թաղաշվիլին, Ի. Ջավախիշվիլին, Ն. Բերձենիշվիլին, Շ. Լոմսաձեն, Գ. Բերձենիշվիլին, Վ. Սիլոգավան և ուրիշներ: Նախախորհրդային տարիներին բնագավառին հետամուտ են եղել նաև հայագրի գիտնականներ Կարապետ Տ. Սարգսյան Մարգարյանցը, Հ. Սուքիաս Էփրիկյանը, Ե. Լալայանը և այլք: Ջավախքի՝ Խորհրդային Վրաստանի կազմում ընդգրկվելուց հետո հայ հետազոտողները քաղաքական հանգամանքների բերումով զրկված էին երկրամասում համապատասխան գիտահետազոտական գործունեություն ծավալելու և նյութին առնչվող գրականություն հրատարակելու հնարավորությունից: Մինչդեռ վրացական կողմը, առաջնորդվելով քաղաքական նկատառումներով և առավելագույնս օգտվելով տարածքում ազատորեն գործելու մենաշնորհից, շուրջ յոթ տասնամյակների ընթացքում իրար հաջորդած բազմաթիվ գիտարշավների (այդ թվում՝ հնագիտական պեղումների) շնորհիվ շրջանառության մեջ է մտցրել երկրամասի պատմությանն ու նյութական մշակույթին վերաբերող սովորածավալ գրականություն: Վերջինս աչքի է ընկնում երկրամասի պատմական անցյալի միակողմանի և խտրական լուսաբանմամբ, որոշ դեպքերում պարունակում է ակնհայտ հակագիտական կեղծիքներ: Ուսումնասիրությունների շրջանակից դուրս թողնելով այն ամենը, ինչ հայկական է, վրաց հետազոտողները հեղինակել են Ջավախքի պատմության միակողմանի և ըստ այդմ՝ թերաբժեք ու միտումնավոր պատկեր:

Խորհրդային կարգերի փլուզումից հետո Ջավախքի պատմության հանդեպ հետաքրքրություն դրսևորելու հնարավորություն է ընձեռվել նաև հայ պատմաբաններին, որոնք մինչ օրս հրատարակել են սուսկ առանձին աշխատություններ<sup>1</sup>: Ջուգահեռաբար ջավախաբնակ հայերի շրջանում երևան է եկել ողջունելի մի շարժում, երբ առանձին հեղինակներ ստեղծում են հարազատ բնակավայրի պատմությանը նվիրված աշխատություններ: Այդ ձեռնարկները, բազմաթիվ ուշագրավ նյութեր պարունակելով հանդերձ, հիմնականում չեն հավակնում և չեն կարող դասվել գիտական աշխատությունների շարքը<sup>2</sup>: Նորատիպ հրատարակությունների շարքում զգալի թիվ են կազմում նաև իրապատում գեղարվեստական ստեղծագործությունները<sup>3</sup>:

Սկսած 1988 թ-ից՝ «Հայկական ճարտարապետությունն ուսումնասիրող» հասարակական կազմակերպությունը մի շարք գիտարշավների շնորհիվ իրականացրել է Ջավախքի պատմական հուշարձանների ուսումնասիրությունները, որոնք, լրացվելով դիվանական և գրադարանային տևական աշխատանքի շնորհիվ հավաքված անհրաժեշտ տվյալներով, հնարավորություն ընձեռեցին ձեռնամուխ լինել ներկայացվող աշխատության ստեղծման գործին: Մենք այսու նպատակադրվել ենք ներկայացնել երկրամասի պատմությունն ու մշակութային արժեքները լուսաբանող առավել ամբողջական և համապարփակ ուսումնասիրություն:

<sup>1</sup> **Մանույան Ա.**, Ախալցխայի և Ախալքալաքի գավառների 1918-ի ինքնապաշտպանությունը, Երևան, 1992: **Դավթյան Ա.**, Ջավախք, Երևան, 1994: **Կիրակոսյան Ն.**, Դունկիանոս երգիչ Կարնեցի. Դունկիանոսի ընձան, Երևան, 1995: **Արոյան Ս.**, Բեկորներ Մշո ջոջ քարի, Երևան, 1997: **Կիրակոսյան Ն.**, Դունկիանոս երգիչ Կարնեցի. Վարք Դունկիանոսի, Երևան, 1997: **Մեղրոյան Ա.**, Ջավախք. պատմության ուրվագծեր, Երևան, 1999: **Մարգարյան Վ.**, Ջավախք տեղանվան ծագումը, Երևան, 1999: **Մանույան Ա.**, ...նաև Սպիտակ եղեռն, Երևան, 2001: **Ջոռնաջյան Ս.**, Ջավախք. ժամանակագրություն, Երևան, 2002: **Մեղրոյան Ա.**, Ջավախքը XIX դարում և XX դարի առաջին քառորդին, Երևան, 2003:

<sup>2</sup> **Իսոյան Ա.**, Սաթխա, Երևան, 1995: **Մկիկյան Ա.**, Արագվա, Երևան, 1997: **Դավթյան Ա.**, Ամմախոյան հուշարձան, Երևան, 1998: **Մնոյան Գ.**, Ջավախք. ովքեր ենք մենք, առաջին պրակ, Երևան, 1998: **Մուրադյան Ռ.**, **Վանատուր Վ.**, Կորխ. օրերն այստեղ չեն ծերանում, Երևան, 2003 և այլն:

<sup>3</sup> **Կիրակոսյան Ն.**, Ջավախքի ժպիտներ, Երևան, 1994: **Դավթյան Ա.**, Գաղթի ճամփաներ, Երևան, 1997: **Դավթյան Ա.**, Ո՞ր են տանում ճամփաները, Երևան, 1998: **Գրիգորյան Հ.**, Հուլիսի ակոսներ, 1999: **Ջատիկյան Հ.**, Երգիծական Ջավախք, Երևան, 2004 և այլն:





Փարվանա գետի ձորակը Ախալքալաքի մոտ (նկ. ԺԹ դարի վերջ)

խորությունը՝ 3,3 մ: Ըստ ծովի մակերևույթից ունեցած բարձրության՝ Ջավախքի լճերը դասվում են հետևյալ կերպ. Մաղաթափա (2108 մ), Փարվանա (2076 մ), Տաբաթուր (1990 մ), Սաղամո (1986 մ), Խանչալի (1928 մ) և Խոզապին (1798 մ): Գոյություն ունեն նաև անհամեմատ ավելի փոքր մի քանի լճեր, որոնցից հիշատակելի են Լևալգյոլը (2560 մ), Թարանգյոլը (2079 մ), Բուղղաշենը (2040 մ) և Ջատկի (Ջրեսկ) լիճը (1720 մ): Խոշոր լճերից միայն Տաբաթուրն ու Խոզապինն ունեն ջրհավաք փակ ավազան, իսկ մյուսներից սկիզբ են առնում լեռնաշխարհի մեծ ու փոքր գետերը: Բացառությամբ Խոզապին լճի, որի ջուրն աղի է («Ջուրը դառն-աղային համ ունի և պարունակում է կիր, նատրիում, մագնեզիա, քլոր, ածխաթթու և ծծմբախառն թթվատ. 1000 խոր. սմ ջրի մեջ պարունակվում է 0,8804 գրամ պինդ նյութ: Ոչ մի ձուկ չկա ջրում և չի էլ կարող ապրել»)՝, մյուսները ձկնառատ են և ունեն քաղցրահամ ջուր:

**Լեռներ.** Ջավախքի բարձրավանդակը հյուսիսից, արևելքից և հարավից սահմանազատված է ջրբաժան լեռնաշղթաներով: Առավել բարձր գագաթներ ունեն Աբուլը (3301 մ), Սամսարը (3284 մ), Փոքր Աբուլը (2799 մ), Մաղաթափան (2714 մ), Սբ. Հովհաննեսը (2375 մ), Տաշվանկան (1883 մ) և այլն:

6 **Լալայան Ե.**, Երկեր, հ. 1, Երևան, 1983, էջ 49: Տե՛ս նաև սույն աշխ., էջ 282, ծանոթ. № 1: Ի դեպ, վերջին տարիներին լճում հայտնվել է պնդաճակատի նմանողությամբ բավականին խոշոր ձկնատեսակ, որը, դատելով նաև որսի քանակից, արդեն հասցրել է լավագույնս հարմարվել և արագորեն բազմանալ:

**Անտառներ.** Ջավախքի բարձրավանդակում անտառների երբեմնի գոյության առաջին վկայությունը մեզ է հասել Սամսար ժայռափոր հուշարձանախումբում պահպանված Ժ-ԺԲ դարերին վերագրվող վրաց մեսրոպատառ մի արձանագրության մեջ<sup>7</sup>:

1595 թ. կազմված «Գյուրջիստանի վիլայեթի ընդարձակ դավթար»-ում հիշվող, Անտառային Ջավախք անունը կրող գավառակի (Ախալցխայի փաշայության Խերթվիսի լիվայում) գոյությունն ինքնին վկայում է Ջավախքի արևմտյան և հյուսիսարևմտյան մասի անտառներով որոշակիորոն հարուստ լինելը:

1745 թ. Վախուշտի Բագրատիոնի հեղինակած «Վրաստանի աշխարհագրության» մեջ Ջավախքը բնութագրված է որպես անտառազուրկ երկրամաս. «...միշտ ձյունով է ծածկված, անտառից զուրկ, լանջերը խոտավետ ու ծաղկավետ, աղբյուրները բազմաթիվ և համեղ: Տաբաթվում է հարավից դեպի հյուսիս...»<sup>8</sup>: Ի դեպ, բնակլիմայական նույնպիսի պայմաններ ունեցող հարևան Աշոցքի վերաբերյալ Վախուշտին նշել է. «...ամբողջապես լեռներով է պատած. իսկ մեջտեղը հարթ է և լեռնակողմը բլրա-

7 Տե՛ս սույն աշխ., էջ 390, արձ. № 2: Բնական այնպիսի միջավայրում, որտեղ գտնվում է Սամսար վիճակոր հուշարձանախումբը, քիչ հավանական է հոծ անտառային զանգվածի երբեմնի գոյությունը: Ուստի հիշյալ արձանագրությունն անզամ մեծ ցանկության դեպքում չի կարող համարվել հավաստի:

8 **Զանոշճի Զագրաճիօնո**, სავარგველოს გეოგრაფიის, თბილისი, 1997, էջ 133: Տե՛ս նաև **Մելիքսեթ-Բեկ Լ. Մ.**, Վրաց աղբյուրները Հայաստանի և հայերի մասին, հ. Գ, Երևան, 1955, էջ 81:



նաև հեռավոր և մոտակա գավառների այլազգի բնակիչներին:

Հայտնի է, որ յուրաքանչյուր տարի ամառային արոտավայրերի որոնման նպատակով Ջավախք ժամանող վրաց անասնապահների անհամար հոտերը մեծ վնաս էին հասցնում երկրամասի երկրագործությանը. «Գաւառի գիւղատնտեսութեանը վնասում են նաև հովութեամբ պարապող թուշերը, որոնք Թիօնէթի գաւառից իրանց ահագին հօտերով գալիս են, մեր գաւառով անցնում դէպի Գեօզ-Դաղի և Արդահանի շրջանի արօտները: Գնալու ժամանակ և վերադարձին նրանց հօտերը վնասում են մեր գիւղացու արտերը, որի շնորհիւ յաճախ ընդհարումներ են լինում»<sup>15</sup>:

1899 և 1900 թթ. երկրամասի գյուղատնտեսությանը նկատելի վնաս էին հասցրել հացի բզեզն ու հոտենտոտյան մլուկը: Տուժած գյուղերին օգնություն ցույց տալու նպատակով 1900 թ. ստեղծվել էր կոմիտե՝ Թիֆլիսի նահանգապետի նախագահությամբ և «Մշակ»-ի խմբագիր Ալ. Քալանթարի ու հայտնի կովկասագետ Ե. Վեյդենբաումի մասնակցությամբ<sup>16</sup>: Տեղում կատարված աշխատանքների

շնորհիվ աղետից տուժած գյուղերն ըստ վնասվածության աստիճանի բաժանվել են երեք խմբի: Առավել օգնության կարոտ սովյալ բնակչությանը (259 տուն, 1369 բնակիչ) կառավարության կողմից հատկացվել էր 3000 ռ.՝ այլուրի ձեռքբերման և բաշխման համար<sup>17</sup>:

Հետպատերազմյան տարիներին Ջավախքում լայն տարածում է գտել կարտոֆիլի մշակությունը:

**Երկրաշարժ.** Ջավախքը Հայկական լեռնաշխարհի առավել ակտիվ սեյսմիկ գոտիներից է: Առանձնապես կործանարար են եղել 1089, 1283, 1319 և 1899 թվականների երկրաշարժերը: Երկրամասի կրած վնասների չափի մասին առավել շատ մանրամասներ հայտնի են միայն 1899 թ. դեկտեմբերի 19-ի երկրաշարժի վերաբերյալ, որի հետևանքով եղած զոհերի թիվը կազմել է 241 մարդ, վիրավորներինը՝ 55, կոտորված կենդանիներինը՝ 2570 գլուխ: Տուժել է 21 գյուղ<sup>18</sup>:

Վերջին վնասաբեր երկրաշարժը տեղի է ունեցել 1986 թ.:

15 **Մայիլմեան**, Տնտեսական հարցեր, «Մուրճ», 1901, № 7, էջ 178:

16 **Մայիլմեան**, Ամբերիլությունը Ախալքալաքի գաւառում եւ նրա հետեւանքները, «Մուրճ», 1901, № 6, էջ 247:

17 Նույն տեղում, էջ 248, 249:

18 «Մուրճ», 1900, էջ 103-105:

## ՊԱՏՄԱԿԱՆ ԱԿՆԱՐԿ

**Ջավախք տեղանվան ծագումն ու ստուգաբանությունը.** Մեծ Հայքի Գուգարք նահանգի Ջավախք գավառի մասին պատմագրությանը հայտնի հնագույն հիշատակությունը մ.թ.ա. Ը դարից է, Արգիշտի Ա-ի (786-764) Խորխորյան տարեգրության<sup>1</sup> մեջ՝ որպես երկրանուն Ջաբախա անվանաձևով: Ըստ Հ. Կարագոյանի՝ «Տուեալ երկրանունն մեջ հնչյունական անցումները կատարուել են հետեւեալ կերպ. Ջաբախա (տեղանունն հիմքը), մեր կարծիքով, հոգնակիութեան «ա» ցուցիչով, որը յատուկ է հնդեւրոպական լեզուներին < Ջաբախ (տեղանունն ուղիղ ձեւը) > Ջաախ (բ>վ, ւ հնչյունափոխութեամբ, որը նկատելի է նաև այլուր, ընդ որում, անհրաժեշտ է նշել, որ Սցխեթայում յայտնաբերուած արամեերէն արձանագրութիւններից մէկում յիշատակուած է Ջեաախ անձնանունը, որը թերեւ, ծագում է սոյն Ջաաախ երկրանունից) > Ջաաախ (գ>ջ անցումով) > Ջաաախք (հայերէնի յոգնակիութեան «ք» ցուցիչով նախկին «ա» ցուցիչի փոխարէն)»<sup>2</sup>:

Վ. Սարգսյանն իր ուսումնասիրություններից մեկում փորձ է արել Ջավախք տեղանվան ծագումը ստուգաբանել «Ճապաղ-Ջավախք» անցման տեսանկյունից՝ հիմք ընդունելով երկրամասի աշխարհագրական միջավայրի առանձնահատկությունը, մասնավորապես ընդարձակ ու ջրառատ հարթավայրերը<sup>3</sup>:

**Ջավախքը նախաքրիստոնեական շրջանում.** Ջավախքի առաջին հիշատակությանը սույն անվանաձևով հանդիպում ենք Ե դարի պատմիչ Մովսես Խորենացու «Հայոց պատմության» մեջ, որն առնչվում է Մեծ Հայքի Վաղարշակ արքայի ծավալած վարչաքաղաքական համակարգի բարենորոգումներին. «Իսկ Գուշարայ, որ յորդոցն Շարայի,

ժառանգեաց լեռն Մթին, որ է Կանգարք, և զկէս մասինն Ջաախաց, զԿողք, զԾոր, զՁոր, մինչև ցամուրն Հնարակերտ»<sup>4</sup>: Անկախ Մ. Խորենացու «Պատմության»՝ նախաքրիստոնեական շրջանին վերաբերող Հայոց արքայացանկի տարբեր մեկնություններից<sup>5</sup>, բոլոր հետազոտողները համամիտ են, որ վերոնշյալ իրադարձությունները վերաբերում են մ.թ.ա. Ը դարին:

Մ.թ.ա. Դ դարում Ջավախքը վրաց Փառնավազ թագավորի ամառանոցն էր. «Ջաշունն և զգարունն առնէր ի Սցխեթա քաղաք, և զամառն ի Ջաախեթ և զձմեռն ի Գանչէնսն...»<sup>6</sup>:

Մ.թ.ա. մոտ 185-ին երկրամասը Մեծ Հայքի թագավորությանն էր միացրել Արտաշես Ա-ը:

**Ջավախքը Դ-Թ դարերում.** մ.թ. Դ դարում Ջավախքը հիշվում է Սր. Նունեի՝ դեպի Սցխեթ կատարած ուղևորության նկարագրության մեջ. «...և ի յունիս ամսեան եկի ի լեռն Ճաախեթոյ. և ի ծովն Փառնաայ և եկեալ՝ տեսի անդ ձկնորսս ի ծովուն, և հովիս առ եզր ծովուն. և լուայ՝ զի երդնուին յԱրամազդն և ի Ջադէն. զի տեղեակ էր լեզուին Հայոց, ուսեալ ի տանն Նիոփորայ Դունացոց: Եւ հարցեալ զուստին՝ ասեն. ի Դարբայ, ի Լրբնայ, ի Սափուրսլոյ, ի Քինձերոյ, յՌապատէն Սցխեթոյ...»<sup>7</sup>:

Արևելյան Հռոմեական կայսրության և Մասանյան Պարսկաստանի միջև Մեծ Հայքի առաջին բաժանման ժամանակ (387 թ.) Ջավախքը Գուգարաց բղեշխության գավառների մեծ մասի հետ կցվեց Վիրքին:

4 Մովսես Խորենացի, Պատմութիւն Հայոց, Երևան, 1991, էջ 113:

5 Խնդրո առթիվ ուշագրավ են Լ. Շահինյանի և Բ. Հարությունյանի հետազոտությունները, որոնց համաձայն Մովսես Խորենացու Հայոց պատմության մեջ հիշատակված Արշակունի Վաղարշակ թագավորն իրական պատմական անձ էր՝ ապրած մ.թ.ա. Բ դարում: Տե՛ս **Շահինյան Լ.**, Հայաստանը և առաջին Արշակունիները, Երևան, 1993: Նաև՝ **Հարությունյան Բ.**, Մեծ Հայքի բղեշխությունները և բղեշխության հաստատության շուրջ. – «Հանդես ամսօրեայ» 2001, № 1-12, էջ 89-180:

6 **Ջաանշէր**, էջ 24:

7 Նույն տեղում, էջ 46: Տե՛ս նաև՝ **Սելիստե-Քեկ Լ.**, Հայերը Վրաստանում, «Кавказ и Византия», № 1, Ереван, 1979, էջ 167-169:

1 Խորխոր ժայռը, որի վրա պահպանվում է Արգիշտի Ա-ի սեպագիր արձանագրությունը, գտնվում է Վան քաղաքի հարավարևմտյան կողմում:

2 **Կարագոյան Յովհ.**, Մեպագիր տեղանուններ, հ. 1, գիրք 1, Երևան, 1998, էջ 204:

3 **Սարգսյան Վ.**, նույն տեղում: Ի դեպ, Ջավախք գավառանվան ծագումը կապվել է նաև օսերեն «ջաբախ» (լավ, առողջ) բառի հետ (**Դապայան Տ.**, Ջավախք գավառանվան ծագման շուրջ, «Իրան-Նամե», № 36, 2001, էջ 69):



**Ջավախքը Թ-ԺԳ դարերում.** Թ դարում Ջավախքի հարավային մասը՝ Գոգշենը, միացվում է Հայաստանի Բագրատունյաց թագավորությանը, բայց գավառի կենտրոն Ախալքալաքը շարունակում է մնալ Վրաստանի կազմում: 1065-ին երկրամասը նվաճում և ավերում են թուրք-սելջուկները:

ԺԲ-ԺԳ դարերում Ջավախքի կուսակալն էր Սարգիս Թնոզվեցին (Սարգիս Ա Վահրամյան - մոտ 1160 և մոտ 1210). «Ջաքարիա Երկայնաբազուկ գորապետի օրոք Ջավախքը կառավարում էին Սարգիս Երկայնաբազուկ Թնոզվեցին և Շավա Թորեցին»<sup>8</sup>:

Վրաստանի Ռուսուդան թագուհու (1222-1245) մահից հետո Ջավախքն անցնում է Թորեցի Գամրեկելիի իշխանությանը<sup>9</sup>:

1236-ին Ջավախքը գրավում են մոնղոլները: 1266-ին վերջիններիս աջակցությամբ ծագումով հունադավան հայ Սարգիս Ջաղեցին Ջավախքի և հարևան Ախալցխայի տարածքներում, հիմք է դնում Սամցխե-Սաաթաբազո անվամբ հայտնի դարձած իր իշխանությանը:

**Ջավախքը ԺԳ-ԺԸ դարերում.** պետական այս միավորը գոյատևում է մինչև 1637 թ.՝ թուրքերի կողմից տարածքի վերջնական նվաճումը (արդեն 1579 թ. թուրքերը գրավել էին իշխանության հյուսիսարևմտյան կեսը՝ Ախալցխան՝ շրջակայքով):

Ուշագրավ է, որ երկրամասում ցայսօր պահպանված հայկական պատմական հուշարձանների նշանակալի մասը ստեղծվել է հենց այդ իշխանության ժամանակաշրջանում (ԺԳ-ԺԷ դդ.):

Ինչպես այլուր, այնպես էլ նվաճված Տայքի և արևմտյան Գուգարքի տարածքներում գոյացած Սամցխե-Սաաթաբազո իշխանության փլուզմանը հաջորդած թուրքական տիրապետությունը նշանավորվում է բռնությամբ և տեղի բնակչության անլուր տառապանքներով: Իսպառ բնաջնջվելուց ազատվելու հույսով բնակչության մի զգալի մասը ստիպված ընդունում է մահմեդականություն: Ամբողջ ԺԷ դարում առաքելադավան հայերի մի մասը, հատկապես վրացացած հայ-քաղկեդոնականների, ինչպես նաև Սամցխեի բնիկ վրաց ազգաբնակչության ստվար զանգվածները դավանափոխ են լինում, թեպետև երկրամասի բազմաթիվ բնակավայրերում պահպանվում է քրիստոնեությունը չուրացած բնակչություն:

1735 թ. երկրամասին բաժին է հասնում մի նոր արհավիրք. Հայաստանի հյուսիսային գավառները, այդ թվում նաև՝ Ջավախքը, ասպատակում է Նա-

դիր շահը. «Եւ անտի կրկին արձակեաց ասպատակս, որ զնացեալ հասին մերձ Թեոքուպոլսոյ: Եւ գերեցին զՆարիմանու նահանգն, զՋաւախէթու, զՉլտրու և զԴալի դուլու, որք էին բովանդակ ի մեր ազգէ: Եւ քչեցին զայր և զկին, զծեր և զտղայ և տարան ի Խորասան՝ թուով ԶՌ- (6000), որպէս լսեմք»<sup>10</sup>: Հիշյալ վկայությունը փաստում է, որ տակավին ԺԸ դարի առաջին կեսին գավառը եթե ոչ ամբողջապես, ապա հիմնականում հայաբնակ էր, քանի որ գերեվարվածներն առաքելադավան հայերն էին՝ «բովանդակ ի մեր ազգէ»:

**Ջավախքը ԺԹ-Ի դարերում.** մինչև ԺԹ դարի սկզբները Ջավախքը մնում է թուրքական բռնակալության ներքո և վարչականորեն ենթարկվում Ախալցխայում նստող փաշաներին:

1810 թ. Ջավախքի ուղղությամբ ռուսների Թիֆլիսից առաջանալուն զուգընթաց Շերիֆ փաշան Ջավախքի բոլոր քրիստոնյաներին հրահանգում է անցնել Կուր գետն ու նահանջել կայսրության խորքային նահանգները: Այսուհանդերձ, ռուսական ստորաբաժանումների հուսադրող հաջողությունները նպաստում են բնակչության գաղթի մտադրությունից հրաժարվելուն: Ռուսական բանակի նահանջից հետո Ախալցխայի փաշաներն առավել դաժանաբար են վարվում իրենց հանդուգն հպատակների հետ, և 1828 թ., երբ ռուս-թուրքական հերթական պատերազմի ավարտից հետո տարածքը վերջնականապես միացվում է Ռուսաստանին, երկրամասի միայն հազվագյուտ գյուղերում էին մնացել քրիստոնյա բնակիչներ:

Ախալցխայի անկումից հետո տեղի է ունենում Օսմանյան կայսրության և Ռուսաստանին անցած տարածքներից բնակչության փոխադարձ գաղթ: Հոժ խմբերով օսմանյան տիրապետության ներքո մնացած Արևմտյան Հայաստանի գավառներ է փոխադրվում ԺԷ դարից ի վեր մահմեդականացած բնակչության գերակշիռ մասը, որոնց ազգային ինքնագիտակցությունն այդ պահին արդեն զուտ թուրքական էր: Մյուս կողմից, պատերազմի ընթացքում ռուսներին՝ որպես թուրքական լծից իրենց ազատարարների բազմապիսի աջակցություն ցուցաբերած արևմտահայ զանգվածները (հատկապես՝ Էրզրումի նահանգում) հարկադրված են լինում հայրենի բնակավայրերը լքել և փոխադրվել «ռուսաց սահմաններ»՝ խուսափելով օսմանյան իշխանությունների անխուսափելի վրեժխնդրությունից: Վերջիններիս բնակություն հաստատելու տեղ է տրվում Ախալցխայի նախկին փաշայության Ռու-

<sup>8</sup> Մելիքսեթ-Քելեկ Լ. Մ., Վրաց աղբյուրները Հայաստանի և հայերի մասին, Խ. Բ, Երևան, 1936, էջ 34:

<sup>9</sup> Նշվ. աշխ., էջ 56:

<sup>10</sup> Աբրահամ Կրետացի, Պատմություն, քննական բնագիր, ռուսերեն թարգմանություն, առաջաբան և ծանոթագրություններ՝ Ն. Կ. Դորդանյանի, Երևան, 1973, էջ 67:

սական կայսրությանն անցած հատվածում, մասնավորապես Ջավախքում և հարակից շրջաններում: Քիչ հավանական է, որ Կարնո նահանգից գաղթած հայությունը որևէ հատուցում պիտի ստանար հայրենիքում թողած ունեցվածքի դիմաց, մինչդեռ նոր գաղթավայրում հաստատվելու համար հայերը հաճախ հարկադրվեցին հեռացող թուրքերից գնել թափուր գյուղերն ու վարելահողերը: Հայտնի է, օրինակ, Կարծախ, Խավեթ, Գաղեշ և Սուլթա (հարակից 10 ավերակ գյուղատեղիներով հանդերձ) գյուղերի գնման փաստը Ախալցխայի Սբ. Փրկիչ եկեղեցու համար: Այդ վայրերից թուրքերը հեռացել էին 1834 թ., իսկ գործարքը կնքվել է 1841 թ.՝ հայր և որդի Հաջի Նադի և Թայեր բեգերի հետ, 44.000 դուռուշով<sup>11</sup>:

Սա ծանր, բայց և անհրաժեշտ ձեռնարկ էր, որ իրականացրել էր հազար ու մի հոգերի ու կարիքի մեջ գտնվող հայ գաղթականության առաջնորդ Կարապետ արքեպիսկոպոսը: Հայտնի են նմանօրինակ այլ դեպքեր ևս:

Ի դեպ, Ջավախքից մահմեդականների փոքրածավալ արտագաղթեր տեղի են ունեցել նաև ռուս-թուրքական հետագա բոլոր պատերազմների հետևանքով:

Անցնող տասնամյակների ընթացքում նորեկ և տեղաբնիկ հայերը համատեղ ջանքերով շենացրել են իրենց բնակավայրերը:

1905 թ.՝ հայ-թուրքական ընդհարումների ժամանակ, հակառակ Ջավախքում թուրք տարրի սակավաթվության հանգամանքին, վերջիններիս ավազակային հարձակումները երկրամասի մի շարք գյուղերին պատճառեցին տնտեսական որոշ վնասներ. «Վերջերս Ալեքսանդրոպոլի գաւառում ապրող ու Ախալքալակի շրջանին սահմանակից թիւրքերը՝ օգտւելով Կովկասում տիրող ընդհանուր իրարանցումից, յարձակւել են մի քանի հայ գիւղերի վրայ թալանի նպատակով: Ախալքալակի գաւառում թալանած են հետևեալ գիւղերը հետևեալ չափերով. –Թակչայ գիւղից յունիսի 16-ին տարել են 12 եգ, Յեշտիա գիւղից՝ 80 ձի, որոնցից 20 հատ ամենալաւը ընտրելով՝ միւսները յետ են թողել: Կէօնդուրա՝

11 գլուխ ապրանք, որոնցից 1-ը գտել են Դուլախս գիւղի թիւրքերի նախրի մէջ. միւս 10 չկան: Ուճմանայից տարել են 6 եգ, փոքր Խանչիլից՝ 5 ձի: Յուլիսի 15-ին Ալեքսանդրոպոլի ճանապարհին մի խումբ թիւրքեր մի քանի անգամ հրացան են արձակում Մաթխացիների վրայ և տանում 4 եգ. Փոկայից՝ 3 եգ...: Մաթխայից հովին սպանելով՝ տարել են 7 ձի: Կարծախից 15, Խոսպեայի արօտատեղից 3...»<sup>12</sup>:

1918 թ. ռուս-թուրքական ռազմաճակատի կազմալուծումից հետո՝ թուրքական բանակի ներխուժման ժամանակ, ազգային ղեկավար ուժերը, հակառակ առկա ներուժին, ի գորու չգտնվեցին կազմակերպել Ջավախքի ինքնապաշտպանությունը, ուստի և անտերունջ բնակչությունը մատնվեց աղետաբեր խուճապի: Անխուսափելի սպանդից փրկվելու հույսով Ջավախքի գրեթե ողջ բնակչությունը գաղթեց. «Գավառի բնակչության հիմնական մասը՝ մոտ 85 հազար հայեր, ապաստանեցին Բակուրիանիում և Ծալկայում: Մակայն միայն 5 ամսվա ընթացքում ցրտից, քաղցից ու հիվանդություններից մեռավ մոտ 40 հազար մարդ: Գանձա գյուղի 2060 մարդուց Ծալկայում մեռան մոտ 720-ը: Մաթխայի 3250 հոգուց մահացան մոտ 2500-ը: Հ. Թումանյանի հաղորդմամբ, այդ քաղցած մասսան իր գավառում էր թողել 2,5 մլն. փութ հացահատիկ, մոտ 8 մլն. փութ բերք, 15 հազար փեթակ, մեծ թվով գյուղատնտեսական գործիքներ ու մթերքներ, եկեղեցական գույք, հին ձեռագրեր և այլն: Գաղթականների թողած ողջ գույքը վերավաճառվեց տարբեր ազգերի սպեկուլյանտներին, իսկ քշված անասուններին տարան Ախալքալաք և Ախալցխա՝ թուրքական բարձրագույն հրամանատարության տակ»<sup>13</sup>:

Ռուսական կայսրության փլուզումից հետո Ջավախքը հայտնվում է նորաստեղծ Վրաստանի Հանրապետության տարածքային հավակնությունների ոլորտում, իսկ 1921 թվականից խորհրդային կարգերի հաստատումից ի վեր, ի հեճուկս բնակչության միահամուռ կամքի, վերջնականապես կցվում է Խորհրդային Վրաստանին<sup>14</sup>:

12 Տխուր փաստեր.- «Դրօշակ», 1905, № 10, էջ 150:

13 Կարապետյան Մ. Մ., Հովհաննես Թումանյանը հայկական կոտորածների մասին, ՊԲՀ, 1987, № 2, էջ 241: 1918 թ. հունվար-մայիս ամիսներին տեղի ունեցած դեպքերի զարգացման մանրամասները տես Մեքոնյան Աշոտ, Ջավախքը XIX դարում և XX դարի առաջին քառորդին, Երևան, 2003, էջ 271-284:

14 Մանրամասները տես Մեքոնյան Աշոտ, նշվ. աշխ., էջ 285-289, 295-330:

11 Այն ժամանակ այդ գումարը համապատասխանել էր ռուսական 2315 ռուբլուն:

## ԲՆԱԿՉՈՒԹՅՈՒՆ

Ջավախքի բարձրավանդակում պահպանված միջնադարյան գյուղատեղիների խիտ ցանցը (գյուղատեղիների միմյանցից միջին հեռավորությունը 1,5-2 կմ է) վկայում է, որ երկրամասը պատմական Հայաստանի առավել խիտ բնակեցված գավառներից էր: Այսպես, թուրքական կառավարության կազմած 1595 թ. «Գյուրջիստանի վիլայեթի ընդարձակ դավթար»-ի համաձայն Ջավախքը, որը վարչականորեն բաժանված էր Ակչեհիրի, Խերթվիսի և Անտառային Ջավախքի շրջանների, ուներ ավելի քան 200 գյուղ: ԺԸ դարի սկզբներին երկրամասում բնակավայրերի թիվը զգալիորեն նվազել էր: Դա ակնառու է «Ջաբա դավթար»-ի տվյալներից:

ԺԹ դարում Ջավախքի ազգային-կրոնական պատկերը գերազանցապես քրիստոնեական էր: Հայերը<sup>1</sup> և վրաց ազգաբնակչության մի մասը բնիկներ էին, մինչդեռ Ռուսաստանից արտաքսված և քաղաքական նկատառումներով Այսրկովկասում բնակեցված ռուս աղանդավորները Ջավախք էին թափանցել 1841 թ. Գանձակի գավառի տարածքից և հաստատվել ռազմավարական նշանակություն ունեցող ճանապարհների մերձակայքում, մասնավորապես՝ Փարվանա և Մադաթափա լճերի շրջանում:

ԺԹ դարի սկզբներին ռուս-թուրքական պատերազմների հետևանքով բնակչության թվաքանակը Ջավախքում խիստ նոսրացել էր, սակայն 1830 թ-ից հետո աճել<sup>2</sup> ի հաշիվ հայ, ավելի ուշ նաև ռուս վերաբնակիչների: 1893 թ. երկրամասն արդեն ուներ 102 գյուղ, 60.000 բնակիչ, ընդ որում, 52 գյուղ՝ հայաառաքելականներ (3458 տուն), 8 գյուղ՝ հայ-կաթոլիկներ (807 տուն), 19 գյուղ՝ թուրք, քուրդ, դարափափախ (638 տուն), 9 գյուղ՝ վրացի (347 տուն), 8 գյուղ՝ ռուս դուխոբոր (951 տուն), 6 գյուղ՝ խառնաբնակ՝ հայ, թուրք և վրացի (276 տուն)<sup>2</sup>: 1979 թ. Ա-

խալքալաքի և Բոզդանովկայի շրջանները միասին ունեին 106.087 բնակիչ, որից 95.923-ը՝ հայ, իսկ 3.124-ը՝ վրացի:

**Հայեր.** Ջավախքում գտնվող նախաքրիստոնեական շրջանին վերաբերող նյութական մշակույթի այնպիսի հուշարձաններ, ինչպիսիք են վիշապաքարերը, կիկլոպյան ամրոցները, սալարկղային և ժայռափոր թաղումները, իրենց բնութագրական առանձնահատկություններով բաղկացուցիչ մաս են կազմում և նույնանում Հայկական լեռնաշխարհի պատմական վաղագույն շրջանի հրնդեվրոպական բնիկ քաղաքակրթության մշակույթի հետ: Հանգամանք, որն ինքնին վկայում է Ջավախքի՝ Հայկական լեռնաշխարհում ձևավորված միասնական մշակույթի ոլորտում ընդգրկված լինելը:

Դ-Է դդ. պատմական Հայաստանում համընդհանուր տարածում գտած քառակող կոթողների՝ Ջավախքում ևս առատորեն պահպանված մնուշները դարձյալ փաստում են վաղ միջնադարում երկրամասի՝ հայ մշակույթի անբակտելի և ներկայանալի մաս լինելու մասին:

Թ-ԺԱ դարերից և հատկապես ԺԳ-ԺԴ դդ. կերտված խաչքարերի բազմաթիվ մնուշները, որոնք գրեթե հավասարաչափ տեղաբաշխված են Ջավախքի տասնյակ գյուղերում և հնավայրերում, պատմական սկզբնաղբյուրներին զուգահեռ հաստատում են նշված ժամանակաշրջանում երկրամասի հայկական մշակութային տարածքին աշխարհագրորեն պատկանելու և հայաբնակ լինելու իրողությունը:

Թ-ԺԴ դդ. քաղկեդոնականություն ընդունած և Վրաստանի քաղաքական միավորման գործընթացը զլխավորած Տայքի Բագրատունիների գերիշխանության օրոք Ջավախքում ի հայտ եկած հայաքաղկեդոնական ուրույն մշակութային շերտի առկայությունը վկայում է երկրամասի իշխող վերնախավի և հայ ազգաբնակչության մի մասի վրաց կաթողիկոսի եկեղեցական իրավասության ներքո գտնվելու և հունադավանությանը հարելու հանգամանքը:

<sup>1</sup> Պատմական Հայաստանի սահմաններում տեղի ունեցող ցանկացած ներքին գաղթի արդյունքում բնակչության վայր փոխած հայ ազգաբնակչությունն իրավամբ շարունակում է մնալ բնիկ: Ռուսի, Կարնո հայության մի մասի վերաբնակումը Ջավախքում, լինելով ներքին գաղթ, անհիմն է դարձնում հայազգի վերաբնակիչներին երկվոր հռչակելու փորձերը:

<sup>2</sup> «Նոր-Դար», 1893, № 180, էջ 2: Տե՛ս նաև՝ «Արաքս», գիրք Բ, հինգերորդ տարի, Ս.Պետերբուրգ, 1893, էջ 21:

Ի տարբերություն նախորդ դարաշրջանի ԺԵ-ԺԶ դդ. Ջավախքում նկատվում է անընդմեջ թվապես մեծամասնություն պահպանած առաքելադավան հայոց մշակույթի աշխուժացում, որն արտացոլվել է հիշյալ դարերով թվագրվող խաչքարերի առանձնակի առատությամբ:

Սակայն ԺԵ-ԺԸ դարերում Ջավախքում օսմանյան տիրապետության հաստատմամբ ահագնացող չափերի է հասնում քրիստոնյա բնակչության բռնի մահմեդականացումը, որն առանձնապես համակում է հայ-քաղկեդոնականների շրջանակները, ինչպես նաև նախորդ դարերի ընթացքում երկրամաս ներթափանցած վրացիներին: Բռնի մահմեդականացված բնակչությունը համալրվեց թուրքական տիրապետության օրոք երկրամաս ներթափանցած թուրքերի և Ախալխալսի փաշաների՝ Վրաստանի տարբեր անկյուններից գաղթեցրած և տեղում արագորեն մահմեդականացված վրացիներով:

ԺԹ դարում Ջավախքի՝ առանց այն էլ խիստ նոսրացած հայ բնակչության քանակն էլ ավելի նվազեց Նադիր շահի արշավանքներից մեկի ժամանակ իրականացված զանգվածային գերեվարության հետևանքով: Ջավախքի հայկական բնիկ դիմագիծն էլ ավելի աղճատվեց ԺԹ դարի սկզբներին՝ տարածաշրջան ռուսական ռազմաքաղաքական ներթափանցման սկզբնական շրջանում, որի հետևանքով երկրամասը գրեթե ամբողջապես անայացավ և հայաթափվեց:

Այնուամենայնիվ, Ջավախքին վիճակված չէր երկարատև ժամանակաշրջանում հայաթափ մնալ, քանի որ արդեն 1830 թ. երկրամասի ամայացած գյուղերում բնակություն հաստատեցին Արևմտահայաստանի տարբեր գավառներից, գլխավորապես Կարնո նահանգից փոխադրված հայերը:

Չերծ կրոնական հալածանքներից և կեղեքումներից՝ ընդհուպ մինչև 1918 թ. Ջավախքի բնակչությունը թևակոխեց բարգավաճման ու զարգացման աննախադեպ ժամանակաշրջան: Սակայն, դուրսը կտրուկ փոխվեց 1918 թ. օսմանյան Թուրքիայի բանակների ներխուժման ժամանակ, երբ ջավախահայության հիմնական մասը անխուսափելի կոտորածից փրկվելու հույսով դիմեց դեպի հարևան գավառները: Ամիսներ անց, երբ վերադարձի հնարավորություն ընձեռվեց, Ջավախք վերադարձավ արտագաղթած հայության հազիվ 1/3 մասը: Մյուսները զոհ էին գնացել ջավախահայերին հնարավորինս ոչնչացնելու հարմար առիթն օգտագործած վրացական իշխանությունների սանձազերծած շրջափակմանը: Վրացական «Տեր-Ջոր»-ի վերածված Բակուրիանի անտառները գերեզմանեցին քաղցի, հիվանդությունների և զինված վրացական հրոսակախմբերի ճիրաններում հայտնրված հազարավոր ջավախահայերի:

Հակառակ խորհրդային բռնապետության և վրացական իշխանությունների՝ հետևողականորեն իրականացրած ազգային խտրական քաղաքականության՝ 1920-ական թթ-ից ի վեր ջավախահայերը վերստին շենացրին հայրենի երկրամասը: Հարագատ երկրի նկատմամբ տածած սիրո վկայություններից է երկրամասի հարյուրավոր հեկտար տարածությունների անտառապատումը:

Խորհրդային վերջին տարիներին նոր եռանդով առաջ տարված Ջավախքի հայաթափման ծրագիրը Վրաստանի անկախացումից հետո վերածվեց հետևողականորեն իրականացվող պետական քաղաքականության առանցքային բաղադրիչի: Վրացական իշխանությունների որդեգրած ազգային խտրական քաղաքականությունը, երկրամասը եկվոր վրացական և թուրքական տարրերով բնակեցնելու պարբերական փորձերը, տնտեսական բազմաբնույթ ճնշումները, ինչպես նաև հայատյացության և բարոյահոգեբանական սադրիչ անհանդուրժողականության մթնոլորտի արմատավորման խրախուսումը Ջավախքի հայ ազգաբնակչության շրջանում նպաստել են արտագաղթի չափերի կտրուկ աճի:

**Հայ բռնաներ.** երկրամասում հայ բռնաները խիստ սակավաթիվ են եղել: Նրանց թվաքանակը ԺԹ դարի վերջերին կազմել է ընդամենը 31 տուն<sup>3</sup>: 1892 թ. հրապարակված վիճակագրական տվյալների համաձայն՝ Ջավախքում հայ բռնաներ բնակվում էին Ախալքալաքում՝ 25 տուն և Էխսիլա գյուղում՝ 8 տուն<sup>4</sup>:

**Վրացիներ.** վրաց ազգաբնակչության մուտքը Ջավախք սկսվել է դեռևս նախաքրիստոնեական ժամանակաշրջանից և ներառել մի քանի հանգրվան:

Որքանով Վրաստանը (Քարթլի, Կախեթ, Իմերեթ), աշխարհագրական և բնակլիմայական տեսանկյունից առավել նպաստավոր պայմաններ ուներ այգեգործությունն ու մասամբ հողագործությունն զարգացնելու առումով, նույնքանով երկրի մարզերն անբարենպաստ էին խոշոր չափերի անասնապահության զարգացման տեսանկյունից՝ անհրաժեշտ ընդարձակ ալպյան գոտիների նկատելի սակավության պատճառով: Ուստի պատահական չէ, որ հնագույն ժամանակներից ի վեր Վրաստանի տարբեր շրջաններից նկատվում էին վրացագգի անասնապահների տեղաշարժեր Ջավախքի բարձրավանդակի ուղղությամբ՝ ամառային

3 Վանցեան Գ., Պատմական ակնարկ բռնաների անցեալից, «Մուրճ», 1894, էջ 1074:

4 Նույնի՝ Հայ բռնաներ, «Մուրճ», 1892, էջ 1047:



վով տեղի էր ունենում մաս հետադարձ հոսք, այսպես, 1801թ. Քարթլի էր փոխադրվել ավելի վաղ եղած, լեզգիների արշավանքի հետևանքով Ջավախքում ապաստանած վրացիների մի փոքր խումբ (17 տուն)<sup>10</sup>:

Այն պնդումները, որոնց համաձայն ջավախաբնակ վրացիները ռուսական իշխանությունների կողմից անհուսալի տարր դիտվելու պատճառով 1828-1829 թթ. ռուս-թուրքական պատերազմի ընթացքում արտաքսվել էին երկրամասից, ըստ էության, սոսկ այժմյան քաղաքական անհրաժեշտությունից բխած մտացածին հորինվածք է, որը չի հաստատվում պատմագիտությանը հայտնի ոչ մի վավերագրով<sup>11</sup>:

1944 թ., Ստալինի կարգադրությամբ, երկրամասից մահմեդականների արքայից հետո տեղի է ունեցել մեղմ կլիմա և բարեբեր հող ունեցող թափուր բնակավայրերում վրացիների ծրագրված բնակեցում: Նշված գյուղեր փոխադրվեցին մաս Ջավախքի բարձրավանդակում գտնվող սակավաթիվ վրացաբնակ գյուղերի մի քանի տասնյակ ընտանիքներ, մինչդեռ տեղի հայերը զրկված մնացին մույն արտոնությունից: Այսպիսով, 1950-1970-ական թվականների ընթացքում Ջավախքի բարձրավանդակում վրացիների թիվն արձանագրեց նվազման միտում:

1980-ականների վերջերին երկրամասի ազգային պատկերն արհեստականորեն այլափոխելու հույսով Վրաստանի իշխանությունները ձեռնարկել էին մի շարք գյուղերում (Ազմանա, Ափնիա, Գոգաշեն, Կոթելիա, Հոկամ, Մամեթա և այլն) վրացալեզու մահմեդական աջարների բնակեցում: Թեպետև բնական աղետի հետևանքով մերձարևադարձային կլիմայով հայտնի Աջարիայից Ջավախք տեղահանված աջար նորաբնակներն օգտվում էին միայն իրենց ընձեռած պետական բազմատեսակ արտոնություններից, այնուամենայնիվ, նրանց հիմնական մասը չկարողացավ դիմագրավել Ջավախքի խստաշունչ առաջին իսկ ձմռանը և, լքելով պետությունից նվեր ստացած երկհարկանի, ընդարձակ առանձնատները, վերադարձան «աղետի ենթարկված» բնակության մախկին վայրեր:

Ջավախքի վրացացման պետական ծրագրին մեծապես աջակցում են մաս վրաց եկեղեցու սպասավորները, հատկապես ի դեմս կրոնապետ մոլեռանդ և ազգայնամոլ վանականության: Միայն

1990-ական թվականներին Ջավախքի տարածքում կաթողիկոս-պատրիարք Իլյա Բ-ի գլխավորությամբ և ջանքերով վրաց եկեղեցին հիմնել է վրաց եկեղեցական երեք կենտրոն<sup>12</sup>:

1991 թ. բացառապես հայաբնակ Փոկա գյուղում հիմնվեց վրաց կուսամաս վանք: 2002 թ. հոկտեմբերի 17-ին Նիկոլոզ արքեպիսկոպոսի առաջնորդությամբ Ջավախքում կազմավորվել է Ախալքալաքի և Կոմուրդոյի թեմը<sup>13</sup>, իսկ 2005 թ. վրացական աղոթատուն հիմնվեց մաս Ախալքալաքում:

**Ռուսներ.** ռուս դուխոբորների մուտքը Ջավախք տեղի է ունեցել 1841 թ.: Տամբովի շրջանից սերված դուխոբորներն իրենց աղանդի<sup>14</sup> մեջ համառելու պատճառով նախ արքայից էին Տավրիկյան նահանգի (Դրին) Մելիտոպոլ գավառ, ապա Գանձակի գավառ, որտեղից էլ նրանց մի մասը փոխադրվեց Ջավախք<sup>15</sup>: Մինչև 1845 թ. նրանց թվաքանակն իրենց հիմնած 8 գյուղերում (Բոգդանովկա, Գորելովկա, Եփրեմովկա, Ռոդիոնովկա, Մպասովկա, Տամբովկա, Տրոիցկոյե և Օրլովկա) կազմել է 495 տուն, 4.097 շունչ<sup>16</sup>: 1893 թ. վերջիններս 8 գյուղերում կազմում էին 991 տուն<sup>17</sup>: 1990 թ. Վրաստանի նախարարների խորհրդի որոշմամբ՝ «նպաստավոր պայմաններ» են ստեղծվել Ջավախքում բնակվող ռուս դուխոբորներին վերադարձը Ռուսաստան դյուրացնելու համար<sup>18</sup>:

12 “Յոթնամյակ”, 18. 01. 2003, № 13:  
13 “Երեւոյն”, 12-25.08.2005, № 14:  
14 Դուխոբորների դավանական առանձնահատկությունների հակիրճ բնութագիրը տրվել է հետևյալ կերպ. «Դուխոբորները հաւատոյ վարդապետութեանց մէջ շատ մնանութիւններ կան նախնի հերձուածոց: Երրորդութիւնն կ'ընդունին, բայց զՀայր կը համարին յոյս, գորդին՝ կեանք, իսկ զՀոգին Սուրբ՝ խաղաղութիւն: Հայրն կը հայտնուի մարդոյն յիշողութեան միջոցաւ, Որդին՝ իմացականութեան, իսկ Հոգին Սուրբ՝ կամաց: Կը հաւատան հոգոց յառաջագոյն գոյութեանն և մարդոյ անկմանն և այնպէս կ'ընդունին, որ հոգին դրուած է մարմնոյ մէջ իր մեղքն քաւելու համար: Հետեապէս, երբ Աղամ երեւեցաւ երկրի վերայ, շփոթ յիշողութիւն ունէր վերին աշխարհի. միտքն իստարած էր և կամքն՝ ապստամբ: Նա չը կարողացաւ փորձութեան դիմադրել և նորէն մեղանչեց, նորա մեղքն իր սերունդին չ'անցնիր: Հոգին հակամիտ է չարութեան և սորա պատճառն է մարդոյ առաջին անկումն: Աշխարհս քաւութեան և մաքրութեան տեղի է, ուր մարդն ազատութեամբ բարի գործելով պէտք է թողութիւն ստանայ իր այն հին մեղաց, որով իր անձն աւելի սիրեց քան զԱստուած Յիսուս Քրիստոս, որ Որդի Աստուծոյ է և Աստուած, մարմնացաւ, որ մարդուն առաջնորդէ և օգնէ տոյն փորձութեան և քաւութեան մէջ: Յիսուսի Քրիստոսի վարդապետութիւններն պարունակած են Ս. Գրոց մէջ, բայց այնպէս խորհրդատու են, որ միայն Դուխոբորներուն տրուած է հասկանալ. իսկ նորածն Ռուսներն գուրկ են այս շնորհքէն: Այս է ահա Դուխոբորներու դասնութիւնն» («Միօն», 1875, էջ 71):  
15 «Մեղու Հայաստանի», 1876, № 48, էջ 1:  
16 **Լեռնաբէ Թ.**, Նամճեյ-ճեյճեյո XVIII Նաջկեյո Մեյլեյ-ձոճն XIX Մեյլեյճեյճեյ, տ.ձ., 1975, էջ 338:  
17 **Մալխաս Զ.**, Դուխոբորներն Ախալքալաքի գաւառում.– «Նոր-Դար», 1893, № 221, էջ 3:  
18 “Մեղու”, 1990, № 10:

10 AKAK, т. 1, էջ 501. Տե՛ս մաս՝ **Լեռնաբէ Թ.**, նշվ. աշխ., էջ 361:  
11 Պատմաբան Սվինոն Մասխարաշվիլու պնդմամբ. «1828-1829 թթ. ռուս-թուրքական պատերազմի ժամանակ ռուսները Ջավախքից վրացիներին որպես անհուսալի տարր քշեցին և նրանց փոխարեն երկրամասը բնակեցրին իրենց համար հավատարիմ և հուսալի կարսեցի հայերով» (“Օգոստեյոյձոյ ճեյճեյ”, 26.07-02.08.2005, № 40):

2000-ական թթ. սկզբներին ռուս ազգաբնակչության մի նշանակալի հատվածը լքել էր ջախջախյալ գաղթագյուղերը և շուրջ 160-ամյա բացակայությունից հետո վերադարձել հայրենիք՝ Ռուսաստանի Դաշնություն:

**Թուրքեր.** դեռևս ԺՁ դարի վերջին թուրքական տարրեր ցեղային տարրերի ներկայությունը Ջավախքում խիստ սակավաթիվ էր: Օրինակ, 1595 թ. Ջավախքի ոչ մի բնակավայրում ազգությամբ թուրք բնակիչներ չեն հիշատակվում, բացառությամբ Խերթվիս գյուղի, որտեղ էլ թուրք էին միայն կալվածատերերը: Թուրքական տիրապետության հաստատումը խթանել էր թուրք տարրի երկրամաս քափանցմանը, իսկ ԺԸ դարում տեղի բնակչության մի զգալի մասի բռնի մահմեդականացման հետևանքով վերջիններիս թվաքանակը կտրուկ աճել էր:

ԺԹ դարի սկզբներին ռուս-թուրքական պատերազմների հետևանքով ծայր առած փոխադարձ գաղթերի շնորհիվ Ջավախքում նվազում է ծագումով թուրք և թուրքացած բնակչության քանակը: Փոխադարձաբար, Արևմտյան Հայաստանից Ջավախքում և հարակից Թռեղքում (Ծաղկայի շրջան) հանգրվանում են քրիստոնյա բնակիչներ (մեծագույն մասով՝ հայեր):

Դեպի ներկայիս Թուրքիայի տարածք թուրքերի հերթական գաղթ տեղի է ունենում 1918-1921 թթ.: Ջավախքում ինչպես թուրք, այնպես էլ մահմեդական այլ տարրերը (քրդերը) դադարում են գոյություն ունենալ 1944 թ. արքայի հետևանքով:

Նրանցից թափուր մնացած տասնյակ այգեվետ բնակավայրեր վրացական իշխանությունների ծրագրային հոգածությամբ 1940-ական թթ. 2-րդ կեսին հատկացվում են ինչպես տեղի սակավաթիվ, այնպես էլ Վրաստանի հեռավոր զանազան շրջաններից հոծ չափերով փոխադրված վրացագզի նորաբնակներին: Այսպիսով, հիմնականում Ախալ-ցըխայի և վերջինիս հարակից Աղիգենի, Ասպինձայի վարչական շրջաններում թուրքերի արքայից հետո թափուր մնացած բնակավայրերից շուրջ 80-ը վերածվում են վրացաբնակ գյուղերի, իսկ շուրջ 40 գյուղ չբնակեցվելով վերածվում է ամայի գյուղատեղիների: Միայն Ջավախքի բարձրավանդակում գտնվող 6 գյուղերում (Դավնիա, Էրինջա, Խավեթ, Կոկիա, Սաղամո, Քարցեթ) բնակություն հաստատեցին մերձակա բազմամարդ ու սակավահող գյուղերի հայերը:

**Քրդեր.** Ջավախքի արևմտյան սահմանագոտում, Վարձունիքի մերձակայքում, ԺՁ դարից ի վեր թափանցած յուրուք և յուզղեջ քրդական ցեղերը ԺԹ դարի վերջերին զբաղեցնում էին Միրաշխան,

Նաբալաք (պատմ. Ծունդա), Դանեթ, Գեորգիժմինդա և այլ գյուղերում (առաջին երկուսը՝ Կորի աջակողմում): Երկրամասի քուրդ բնակիչներն արտրվել են թուրքերի հետ մեկտեղ 1944 թ.:

**Բնակչության տեղաշարժեր.** 1829-30 թթ. ներգաղթից հետո Ջավախքում հաստատված հայերի շրջանում նկատվում էին ինչպես ներքին, այնպես էլ արտաքին մասնակի տեղաշարժեր: Երևույթն առավելապես պայմանավորված էր տնտեսական գործոններով և շարունակվել է մինչև ԺԹ դարի կեսերը: Նորահաստատ գյուղերի բնակիչները մերթ-ընդմերթ փոխադրվում և նոր բնակավայրեր էին հիմնում ոչ միայն Ախալքալաքի, այլև մինչև իսկ հարևան գավառների տարածքում: Այդ կերպ, օրինակ, հարևան Թռեղքում (Ծաղկայի շրջան) ԺԹ դարի առաջին կեսին հիմնադրվել էին գյուղեր, որոնք կրկնում էին Ջավախքում արդեն իսկ գոյություն ունեցող գյուղանունները: Այդպիսիք էին Նոր Արագյալ, Նոր Բուռնաշեթ և Նոր Կորխ գյուղերը:

Ջավախահայության ներքին տեղաշարժերը նկատվում են՝ սկսած 1830 թ-ից: Այսպես, 22 տուն բրդոնքցիները սկզբում 2 ամիս ապրել են Սամսարի տարածքում, այնուհետև նրանցից 7 տունը հաստատվել է ներկայիս Ականա գյուղի տեղում, իսկ 15-ը՝ փոխադրվել Մեծ Արագյալ:

1834 թ. Գոմ գյուղում հանգրվանել էին Արակովայից փոխադրված մի քանի ընտանիք:

1836 թ. Էխթիլայի բնակիչների մի մասը փոխադրվել ու հիմնել էր Էխթիլա-Սամսար (Փոքր Սամսար), մյուս մասը՝ Լոմատուրցիս, իսկ 7 ընտանիք էլ՝ Տրկնա գյուղերը:

1844 թ. Բուռնաշեթում հաստատված հայերից 15 ընտանիք հեռացել էր գյուղից և փոխադրվել Ծաղկայի շրջան՝ հիմնադրելով Նոր Բուռնաշեթ գյուղը:

1845-47 թթ. կորխեցիների մի մասը փոխադրվել է Ծաղկայի շրջան և մի ավերակ գյուղատեղիի տարածքում հիմնել Նոր Կորխ անվամբ գյուղը:

1854 թ. կազմված տեղեկագրի համաձայն՝ Ծաղկայի գավառի Նոր Կորխ և Նոր Արակովա գյուղերի հայ բնակիչները փոխադրվել էին Ախալքալաքի գավառ՝ իրենց եկեղեցիները թափուր թողնելով. «...երկրքին գիւղօրայք, որք են Նոր Կորխ և Նոր Արակովայ գաղթեալք ի նահանգէն Ծաղկայի, ի նահանգն Ախլքալակայ...»<sup>19</sup>:

1855-56 թթ. Թոքը իսպառ հայաթափվել է բնակիչների՝ Սամսար լեռան ստորոտում նորահիմն Փոքր Սամսար գյուղ փոխադրվելու պատճառով:

<sup>19</sup> Հայաստանի ազգային դիվան (այսուհետև՝ ՀԱԴ), ֆ. Պ-56, ց. 12, գ. 306, թ. 17:

1870-ականների սկզբներին Ղուլալիս էին փոխադրվել Ծաղկայի գավառի Ղարբուռ, Ջինիս և այլ գյուղերից հեռացած բնակիչները:

Մեծ Սամսարի բնակիչների նախնիները, սկզբում հաստատվելով Թոք գյուղում, 1848 թ. փոխադրվել և հիմնել են ներկայիս իրենց այժմյան բնակավայրը՝ Թոք տեղանունը կցելով Սամսարին:

1852 թ. Ծաղկայի Նոր Կորիս գյուղից հեռացած հայերի մի քանի ընտանիք հաստատվել և շենացրել է Օլավեր գյուղատեղին:

1850-ական թվականների սկզբին Սիրկը հիմնադրել են Կառն գյուղից փոխադրված մի քանի հայ ընտանիքներ:

1860-ական թթ. Մոլիթ գյուղը հիմնադրել են Ջակ, Տրկնա գյուղերից և Ծաղկայից փոխադրված հայերը:

Նույնպես 1860-ականներին Կորիս, Բարալեթ և Տրկնա գյուղերից հեռացած հայ ընտանիքները հիմնել են ներկայիս Տաբաձողուրը:

1907 թ. Կորիսից հեռացած մի քանի հայ ընտանիք հիմնեց Թոթխամ գյուղը:

Բոզալին 1927-29 թթ. հիմնադրել են սուլդացի հայերը:

Կաթնատուն 1928 թ. հիմնադրել են Թորիայից և Ուջմանայից փոխադրված հայերը:

Ժղանովականը 1930-32 թթ. Հեշտիա գյուղի ամառային արոտավայրի տեղում հիմնել են Հեշտիայից փոխադրված մի քանի հայ ընտանիք:

1944 թ. Բեժանոյից փոխադրված մի քանի հայ ընտանիքներ շենացրել են Գավնիա գյուղը:

1944 թ. Խավեթում բնակություն են հաստատել Մրակոլ (Մրակովալ) գյուղից փոխադրված հայերը:

Առավել փոքրածավալ, ներքին տեղաշարժեր Ջավախքում նկատվել են նաև հետպատերազմյան տարիներին: Այդ երևույթը գրեթե մարեց 1960-90-ական թթ.:

1993-94 թթ., պայմանավորված օրավուր սրվող քաղաքական և վատթարացող տնտեսական գործոններով, Ջավախքում սկիզբ է առել բնակչության արտագաղթ՝ գլխավորապես դեպի Ռուսաստանի Դաշնություն, որն այսօր էլ, ցավոք, չի դադարել:



## ԿՐԹՈՒԹՅՈՒՆ

**Կրթություն.** Ջավախքում առաջին կրթական հաստատությունները հիմնադրվել են դեռևս 1837 թ-ից: Հայտնի է, որ այդ թվականին գավառի մի շարք բնակավայրերում (օրինակ՝ Աբուլ, Դիլիսկա, Չամ-դուրա) գործել են խալֆայական կարգի մասնավոր դպրոցներ:

Մեզ հայտնի ամենահին եկեղեցական-ժխական դպրոցը հիմնվել է 1836 թ. Ախալքալաքում: 1860-ական թթ-ից գավառի գյուղական առավել մարդաշատ բնակավայրերում բացվում են ժխական նոր դպրոցներ: Երևույթ, որը վերելքով շարունակվում է մինչև 1880-ական թվականների սկզբները, երբ երկրամասի խոշոր բնակավայրերում (օրինակ՝ Դիլիսկա, Կարծախ, Մաթխա, Վաչխան) կառավարության որոշմամբ բացվում են ռուսական (պետական, արքունի) դպրոցներ: Վերջիններս ծանր հարված են հասցնում նյութական անապահով վիճակում գտնվող և մի կերպ պահպանվող հայոց եկեղեցական-ժխական դպրոցներին, քանի որ անգետ ազգաբնակչության մի ստվար հատված գավակներին ազգային կրթություն տալու փոխարեն ուղարկում էր ռուսական դպրոցներ՝ դրանով իսկ նպաստելով օտար դպրոցի բարգավաճմանն ու ազգային անկմանը: Առանց այդ էլ դժվարին կացության մեջ հայտնված Ջավախքի ժխական դպրոցները կառավարության կարգադրությամբ 1885 թ. և 1896-1905 թթ., համայն հայոց դպրոցների օրինակով, ևս փակ մնացին: Վերաբացման թույլտվություն ստանալուց հետո (1905 թ.) կրթական գործը Ջավախքում նոր վերելք ապրեց: Մինչև 1918

թ. կրթօջախներ են վերաբացվում երկրամասի ավելի քան 40 բնակավայրերում: 1918-1921 թթ. խառնակ տարիներին ողջ երկրամասի կրթական համակարգը կաթվածահար է լինում<sup>1</sup>:

Խորհրդային կարգերի հաստատումից հետո վերականգնվող բնակավայրերին զուգընթաց, ըստ տվյալ գյուղի բնակչության թվաքանակի, հիմնվում են միջնակարգ, ութամյա և տարրական հայկական դպրոցներ, որոնց ուսումնական ծրագրում Վրաստանի լուսավորության նախարարության խտրական կեցվածքի պատճառով արգելվում և չեն դասավանդվում «Հայ ժողովրդի պատմություն» և «Հայաստանի աշխարհագրություն» առարկաները (ինչպես էր Խորհրդային Ադրբեջանին մինչև 1988 թ. բռնակցված Արցախում):

Ցավոք, հակահայ այս կեցվածքը որդեգրել և իրականացնում են նաև Վրաստանի ներկայիս իշխանությունները:

Վրաստանի անկախացումից հետո ժողովրդավարական արժեքներին և ազգային փոքրամասնությունների իրավունքների պաշտպանության միջազգայնորեն ընդունված և երկրում օրենսդրորեն ամրագրված պարտավորություններին հակառակ՝ անկախ Վրաստանի բոլոր վարչակարգերը ոչ միայն շարունակեցին համառորեն վարել խորհրդային տարիներից ժառանգված խտրական քաղաքականությունը, այլև նոր քայլեր ձեռնարկեցին Ջավախքի հայալեզու կրթական համակարգի լիակատար քայքայման ուղղությամբ:

<sup>1</sup> Երկրամասի կրթական գործի համապարփակ պատմության մասին տես **Մելքոնյան Աշոտ**, Նյութեր Ախալքալաքի և Ախալքալաքի դպրոցների պատմությունից, Երևան, 2005:

## ՊԱՏՄԱԿԱՆ ՀՈՒՇԱՐՁԱՆՆԵՐ

Ջավախքը բազմաբնույթ և բազմադարյան հուշարձաններով առավել հարուստ տարածաշրջաններից է: Երկրամասի տարածքում հայտնաբերվել են տասնյակ հնագիտական, նախաքրիստոնեական հուշարձաններ: Առավել հարուստ ու բազմազան է հուշարձանների միջնադարյան բաժինը: Այստեղ առկա են հայկական (հայ-առաքելական, հայ-քաղկեդոնական և հայ-կաթոլիկ), վրացական, ինչպես նաև թուրքական տիրապետության ժամանակաշրջանում կառուցված մի քանի մահմեդական հուշարձաններ:

Ժ-ԺԱ դարերով թվագրվող ճարտարապետական պաշտամունքային կառույցների զգալի մասնակնհայտորեն կրում է հայկական, վրացական և բյուզանդական մշակույթների փոխազդեցությունների կնիքը: Երևույթ, որը դրսևորվել է բազմաթիվ յուրօրինակ և հատկանշական հուշարձաններում:

Յայժմ երկրամասի պատմական հուշարձանների ուսումնասիրությամբ գերազանցապես զբաղվել են վրացի մշակութաբաններ: Մակայն վերջիններիս հրատարակած նյութերի հիմնական մասը ցավալիորեն հաճախ աչքի է ընկնում արծարծած նյութի մակերեսային մատուցմամբ, ինչպես նաև, որպես կանոն, կանխակալ և միտումնավոր մեկնաբանություններով:

Վրացագրի մի շարք ուսումնասիրողներ, առաջնորդվելով ոչ թե գիտության, այլ ազգայնամոլական շահերով, առնչվելով մեծաքանակ հայկական պատմական հուշարձանների հետ, իրենց հրատարակություններում անտեսել կամ պարզապես զանց են առել դրանց գոյությունը: Միաժամանակ իբրև զուտ վրացական է ներկայացվել հայ-քաղկեդոնական մշակութային շերտը: Առաջնորդվելով Ջավախքում հայկական միջնադարյան հուշարձանների գոյության ժխտման և բացառման սկզբունքով՝ վրացի մի շարք հետազոտողներ հանգել են ծայրահեղ անհեթեթ պնդումների: Օրինակ, Վրաստանի մշակութային արժեքների պահպանության գերատեսչության փոխտնօրեն Պաստա Գափրիանյանը 2011 թ. հունիսին իր հոդվածում հայտարարել է, թե «Հնարավոր է, որ մի քանի գյուղերում լինեն ժամանակակից հայկական հուշարձաններ, իսկ հայկական պատ-

մական հուշարձանի ոչ մի տեղ չեք հանդիպի: Այդ մասին վիճելն անգամ անհեթեթություն է...»<sup>1</sup>: Վերջինիս հայրն էլ՝ ավագ գիտաշխատող Գիլի Գափրիանյանը, որը 1958 թ-ից սկսած՝ 40 տարի շարունակ, զբաղվել է Ջավախքի պատմական հուշարձանների ուսումնասիրությամբ, նշել է. «Ընդհանրապես, ԺԹ դարից ավելի հին հայկական հուշարձան տարածաշրջանում չի արձանագրվել»<sup>2</sup>:

**Հնագիտական.** երկրամասի տարածքը հարուստ է հնագիտական հուշարձաններով: Տարբեր ժամանակներում պատահականորեն հայտնաբերված հնագիտական գտածոները լույս են սփռում երկրամասի վաղ շրջանի պատմության վրա: Դրանցից են Թոթխամ գյուղում, մի բնակելի տան շինարարության ժամանակ հայտնաբերված Ա դարի երկրորդ կեսով թվագրվող ապակյա գեղազարդ սափորները: Հնավայրի տարածքի ավերված մի դամբարանից 1960-ական թթ. սկզբներին հայտնաբերվել են արձանիկների բեկորներ և հնագիտական այլ իրեր: Ուսումնասիրությունները ցույց են տվել, որ գտածո նյութերը վերաբերում են մ.թ.ա. Ը-Չ դդ. և պատկանում են Արարատյան (Ուրարտու) թագավորության մշակույթին:

Ուշագրավ է Բարալեթից դեպի Կոթելիա տանող ճանապարհին՝ Մոխրաբլուր (վրաց.՝ Նացարգորա) հնավայրում հայտնաբերված, մ.թ.ա. Ա հազարամյակով թվագրվող աստղագիտական բրոնզե օրացույցը:

Դիլիսկա բնակավայրի տարածքում պահպանված հնագիտական հուշարձանները վկայում են, որ գյուղը բնակեցված էր վաղնջական ժամանակներից: Այդ է փաստում գյուղամիջի «Գոգոլի սուրբ» ուխտատեղիում պահպանված, մ.թ.ա. Բ-Ա հազ. թվագրվող ֆալլուսը:

**Կիլոսյան բերդեր.** Ջավախքը հարուստ է համեմատաբար լավ պահպանված՝ մ.թ.ա. Դ-Գ հազարամյակներին բնորոշ կիլոսյան ամրոցներով: Ուշագրավ են հատկապես Գանձա, Բզավեթ, Խոջաբեկ և Սաթխա գյուղերի տարածքում գտնվող

<sup>1</sup> «Հայաստանի պատմություն», 25-31. 07. 2005, № 30:

<sup>2</sup> Նույն տեղում:

ամբողջները, որոնց զուգահեռները կան Հայկական լեռնաշխարհի ողջ տարածքում: Նշված ժամանակաշրջանին են պատկանում նաև Ժղանովական, Մոդեգամ, Ջգրաշեն և այլ գյուղերի մերձակայքում պահպանված բնակատեղիներն ու դամբարանադաշտերը:

**Վիշապաքարեր.** բացառապես Հայկական լեռնաշխարհում տարածում գտած ջրի պաշտամունքին առնչվող հնագույն վիշապ-կոթողների (մ.թ.ա. Բ-Ա հազ.) տարածումը բավական ընդգրկում է: Գետերի, լճերի ափերին և աղբյուրների ակունքների մոտ կանգնեցված՝ ձկան կամ վիշապի տեսքով, զանգվածեղ, միակտոր քարակոթողները, որոնց վրա քանդակված են օձի, ցուլի, խոյի և այլ կենդանապատկերներ, հայտնաբերվել են Գեղամա լեռներում, Սևանա լճի հյուսիսարևելյան ափին, Արագածի լանջերին, Ազատ գետի վերին հոսանքի շրջանում, Ճորոխ գետի ավազանում, Վայոց ձորում, Թռեղքում, Փոքր Հայքում, ինչպես նաև՝ Ջավախքում:

Բազմաթիվ հետազոտողներ վիշապաքարերին մվիրված ուսումնասիրություններում անդրադարձել են Ջավախքում պահպանված համանման քարակոթողներին: Հատուկ քննության առարկա են դարձել Մուրճախեթի, Գանձայի, Փոկայի վիշապաքարերը<sup>3</sup>:

**Միջնադարյան բերդեր, դիտակետ-աշտարակներ.** պաշտպանական հզոր համակարգ ունեցող բերդերից Ջավախքում հայտնի են Ախալքալաքը, Թմոքը և Խերթվիսը: Գերազանցապես Ժ-ԺԱ դարերի ընթացքում սկզբնավորված և հետագայում վերաշինված և ամրացված հիշյալ բերդերն ունեն ամրոցաշինության բոլոր հիմնական հատկանիշները՝ կիսաբոլոր կամ ուղղանկյուն աշտարակներ, զորանոցներ, ապարանքներ, ժայռափոր և գետնափոր հորեր, գաղտնուղիներ և այլն: Ուղղանկյուն հատակագծով մենավոր դիտակետ-աշտարակներ պահպանվել են Արակովա, Թոք, Խանդո, Տուրցխ գյուղերում և նրանց մերձակայքում:

<sup>3</sup> **Լալայան Ե.**, Երկեր, հ. 1, էջ 399-400: **Սամուելյան Խ.**, Քարի պաշտամունքը հայերի մեջ. «Հանդես ամսօրեայ», 1927, № 9, էջ 524, նաև՝ **Նույնի** Հայաստանի հին կուլտուրան, Երևան, 1931, էջ 319-320: **Մելիքսեթ-Քել Լ.**, Մեգալիթյան կուլտուրան Վրաստանում, (վրաց.), Թբիլիսի, 1938, էջ 99-104: **Ростомов И.**, Ахалкалакский уезд в археологическом отношении. – Сборник Материалов для Описания Местностей и Племен Кавказа, вып. XXV, 1898, էջ 93-94: **Такайшвили Е.**, «Материалы по археологии Кавказа», т. XII, Москва, 1909, էջ 28: «Христианский восток», т. VI (1917-20), Петроград, 1922, էջ 335: **Март Н. и Орбели И.**, Археологическая экспедиция 1916 г. в Ван, Петроград, 1922, էջ 41: **Капанян Г.**, Историко-лингвистические работы, т. II, Ереван, 1975, էջ 328: **Սամույան Ա. Ս.**, Ջավախքի «վիշապ» քարակոթողները. – «Բանբեր Երևանի համալսարանի», 1982, № 2:

**Քառակող կոթողներ.** վաղ միջնադարյան քառակող կոթողները նույնպես բնորոշ են վաղ միջնադարյան հայ քրիստոնեական պաշտամունքային մշակույթին և լայնորեն տարածված են պատմական Հայաստանի սահմաններում: Ներկայիս Վրաստանում այդպիսիք հանդիպում են միմիայն նրա կազմում ընդգրկված Մեծ Հայքի Գուգարք նահանգի գավառներում, այդ թվում՝ Ջավախքում: Բազմաթիվ հնավայրերում, մեծ մասամբ տեղահան և բեկորված, պահպանվել են Դ-Է դարերում կերտված տասնյակ քառակող կոթողներ: Առավել մեծ թիվ են կազմում դարերի ընթացքում ոչնչացված երբեմնի կոթողների պահպանված պատվանդանները: Ինչպես կոթողները, այնպես էլ դրանց պատվանդանները կրում են հարդարանքի բնորոշ այնպիսի տարրեր (ականթի տերևներ, որթագալար խաղողի ողկույզներ, պատկերաքանդակներ և խաչաքանդակներ), որոնք հատուկ են այլուր պահպանված համանման հուշարձաններին:

Հատկանշական է, որ Ջավախքի հնավայրերում պահպանվել են նաև Թ-ԺԱ դդ. թվագրվող քառակող և բոլորածև կոթողներ, որոնք բնութագրական են ողջ Գուգարքի<sup>4</sup> հայ քաղկեդոնական, այնպես էլ հարակից վրացական միջավայրին<sup>5</sup>: Հարկ է նշել նաև, որ ի տարբերություն Ջավախքում և Գուգարքի մյուս գավառներում պահպանված քառակող կոթողների, որոնցում առկա են կոթողային մշակույթի պատմական զարգացման զույգ ժամանակաշրջանների (Դ-Է դդ. և Թ-ԺԱ դդ.) նմուշները, Վրաստանի Քարթլի և Կախեթ պատմական մարզերում հանդիպող սակավաթիվ կոթողները վերաբերում են միայն վերոնշյալ երկրորդ ժամանակաշրջանի:

**Եկեղեցիներ, վանքեր, մատուռներ.** երկրամասի տարածքում պաշտամունքային կառույցներ պահպանվել են գրեթե բոլոր բնակավայրերում և գյուղատեղիներում: Դրանք կարելի է բաժանել երկու խմբի՝ հայկական (հայ-առաքելական և հայ-կաթոլիկ) և բյուզանդադեան: Վերջինս արտացոլված է Թ-ԺԴ դդ. Ջավախքի հայ-քաղկեդոնական բնակչության մշակութային ժառանգությամբ և ԺՋ-ԺԸ դդ. վրացական պաշտամունքային սակավաթիվ կառույցներով:

Հայ-առաքելական եկեղեցիներից հնագույնները թվագրվում են Ե-Է դարերով (Բարալեթի Սբ. Հովհաննես, Բզավեթի միանավ եկեղեցի և այլն):

<sup>4</sup> Գուգարքի Ջավախք գավառում՝ Կումուրդո, Սաղամո, Խանդո, Թոք, Թռեղքում՝ Մանուկ, Զվիշափորում՝ Կարեթ, Կանգառքում՝ Ուկանգորի:

<sup>5</sup> Քարթլիում՝ Խանդիսի, Դավաթի. Կախեթում՝ Սախտենիսի, Նաթխանցենի և այլն:

Հայաստանյայց Եկեղեցու կանոնական իրավասության ներքո գործած եկեղեցիներ, անկախ գերիշխող քաղաքական հանգամանքներից, անընդմեջ կառուցվում էին երկրամասի ողջ պատմության ընթացքում՝ ընդհուպ մինչև ԺԹ դարը:

Թ դարից սկսած քաղկեդոնականություն ընդունած և իրենց տիրույթների թեմերը վրաց կաթողիկոսի եկեղեցական իրավասության տակ դրած Տայքի Բագրատունիների իշխանական վերնախավի քաղաքական ազդեցության ոլորտում գտնված Ջավախքում պետական հովանավորությամբ կառուցվել են նաև բյուզանդաժես տաճարներ և եկեղեցիներ (Կումուրդոյի Սբ. Համբարձման, Էխթիլայի Սբ. Ստեփանոս, Խորենիայի Երևման Սբ. Խաչ և այլն):

Վրացագրի բնակչության կողմից կառուցված պաշտամունքային վաղազույն կառույցները ԺԳ-ԺԴ դարերից են (Բարալեթ, Կոթելիա, Մուրճախեթ, Վարևան և այլն):

ԺԹ դարում Ջավախքի բազմաթիվ բնակավայրերը (թե՛ հայաբնակ, թե՛ վրացաբնակ) համարվել են նորաշեն եկեղեցիներով, իսկ Ախալքալաքում կառուցվել էր նաև ռուսական եկեղեցի:

ԺԴ-ԺԵ դարերով թվագրվող եկեղեցիներ Ջավախքում գրեթե չկան, մինչդեռ հատկապես վիճագրական նյութի ուսումնասիրությունը ցույց է տալիս, որ այդ ժամանակահատվածում երկրամասի բնակչության ճնշող մեծամասնությունը առաքելադավան հայեր էին: Այս երևույթը հուշում է, որ ԺԳ-ԺԴ դարերից ի վեր, հաճախ փոխանակ նոր եկեղեցիներ կառուցելու, հայերը առաքելական ծիսակարգով կրկին օծել են երկու-երեք դար առաջ քաղկեդոնականացած վերնախավից և նրանց հետևած բնակչությունից ժառանգված եկեղեցիները: Ասվածի ակնառու օրինակներից են Կումուրդոյի Սբ. Համբարձման, Էխթիլայի Սբ. Ստեփանոս, Աբուլի Սբ. Հարություն և այլն բազմաթիվ եկեղեցիները, որոնց շուրջն առկա են ԺԴ-ԺԶ դդ. թվագրվող հայոց գերեզմանոցներ<sup>6</sup>:

<sup>6</sup> Հատկանշական է, որ Ջավախքի հայ-քաղկեդոնական եկեղեցիները (ինչպես և Տայքում) ծիսակարգից թելադրված ճարտարապետական առանձին դրվագներում ունեն այնպիսի հատկանիշեր, որոնք հատուկ չեն և բնավ չեն հանդիպում Վրաստանի տարածքում պահպանված բյուզանդաժես վրացական եկեղեցիներում: Մինչդեռ այդպիսիք բնորոշիչ և նույնական են հայ-առաքելական եկեղեցաշինական կանոններին: Օրինակ, եկեղեցու բարձր թեմը (նկատի ունենք խորանի ընդգծված բարձրությունը սրահի հատակի մակարդակի համեմատ), եկեղեցու ներսում թաղումների բացակայությունը և, ընդհակառակը, եկեղեցու շուրջ իրար մոտ կատարված թաղումները: Հայաստանյայց Առաքելական Եկեղեցու ծիսակարգը խստորեն արգելում էր օծված եկեղեցու մեջ կատարել նախապես չսրբադասված անձանց թաղումներ: Հակառակ պարագայում եկեղեցին վերածվում էր պարզ տապանատուն-դամբարանի՝ առանց պատարագ մատուցելու իրավունքի: Հայ-առաքելական եկեղեցիներում հանգուցյալին ամփոփվում էին օծված աղոթասրահից դուրս՝ գավթում (եթե այն կա) կամ պարզապես եկեղեցամերձ բակում:

Հայ-քաղկեդոնականների կառուցած և առնվազն ԺԵ դարից առաքելական մվիրապետության հովվության ներքո անցած եկեղեցիները, որոնք ԺԸ դարի երկրորդ կեսից մեծամասամբ ամայացել էին հայ ազգաբնակչության զանգվածային գերեվարության և տեղահանության պատճառով, 1830-ական թվականներին վերստին օծվել են և գործել որպես հայ-առաքելական ծխական եկեղեցիներ:

Ջավախքի հայության կողմից միջնադարյան առաքելածես և հայ-քաղկեդոնական եկեղեցիների վերաբացման իրողությունն արդեն 1850-ական թվականներին առաջ էր բերել ուղղափառ եկեղեցու հովվապետների դժգոհությունը: Վերջիններս նույնիսկ ստորագրահավաքներով տեղաբնակ հայերին ստիպեցին հրաժարվել իրենց գյուղական եկեղեցիների նկատմամբ իրավունքից: Վրաց հոգևորականության այդօրինակ ոտնձգությունները լավազույնս արտացոլվել և մերկացվել են, օրինակ, 1853 թ. Ախալցխայի հոգևոր կառավարությունից Վրաստանի և Իմերեթի հայոց վիճակային կոնսիստորիային հղված հայտարարության մեջ. «...հայազգի գիղական ժողովուրդը ի 1830 ամի ի գաղթելն ի Կարնոյ նահանգէ յԱխալցխոյ նահանգ ի գաւառին Ախալքալակու և Ծալկայու յաւերակ գիւղօրայս հրամանաւ հօօր տէրութեան ռուսաց, ուրանօր գտանէին յոմանս գիւղօրայս քայքայեալ հոյակապ եկեղեցիք, և թէ յումմէ՞ էին կառուցեալ այնոքիկ և որոյ ազգի պատկանէին չէր յայտ, թէ և յոմանս ի նոսա գտանէին արձանագրութիւնք ի յոյն և ի վրաց լեզու, ...ուստի ի յայնժամեան գլխատր կառավարչէն յայսկոյս Կովկասու նորին լուսափայլութիւն գրաֆէն Երևանայ կնեազ Պասկէկէն Վարչաւոյ թոյլատրեցաւ գաղթականացն վերանորոգել զայնոսիկ և առնել եկեղեցի, որք զկնի վերանորոգութեան օծեալ սրբեցան ի նոյն թիւ ի բարձր սրբազան Կարապետ արքեպիսկոպոսէ յայնժամեան վիճակատրէ, և յօրէ յայնմանէ ցարդ են ի ձեռն հայազգի ժողովրդականաց և կատարին ի նոսին զպաշտօն աստուածածառայութեան առանց ինչ արգելանաց: Այժմ գործակատարն Ախալքալակու և Ծալկայու յայտարարութեամբ ի 29 մայիսի ներկայ ամի № 264. յայտնէ ատենիս թէ բարեկարգն յունաց ազգի ելեալ ընդ օգնականի պարոն կառավարչի տեղոյն շրջի ի գիւղօրայս նահանգին և ուր գտանին հոյակապ եկեղեցիք կառուցեալք ի վարուց զկնի տեսանելոյ զայնս և չափման զդրութիւն նոցին առնեն ի գրի, յետ որոյ հրաւիրեն ստիպմամբ զքահանայս և զժողովուրդս տեղեացն ստորագրել ի գրութեան այն, թէ այս եկեղեցին է յունաց, թէ և առեալ է յոմանց միամիտ գիղական ժողովրդոց ստորագրութիւն համաձայն բաղձանաց իւրեանց, բայց

գիտականքն Գիւմրիւրտոյ շիւմաճայնեալ հրա-  
վիրման նորին չեն ստորագրեալ, նոքա այնու յիսա-  
ցեալ և զնացեալ առ պրն կառավարիչն Ախլաբալա-  
կայ ամբաստանեալ են զնոցանէ, որպէս թէ ընդդի-  
մացեալ են նոքա ինքեանց և անպատուեալ: Կառա-  
վարիչն ևս կոչեալ առ ինքն զերևելիս գիտին ար-  
կեալ է ի բանտ զհնգեանն անձինս թողլով անդ զա-  
տուրս երկուս, յորմէ ժողովուրդք նահանգին անկեալ  
են յոյժ յուսահատութեան վասն անմեղութեանց  
խրեանց և անկանելոյն ի բանտ»<sup>7</sup>:

Ի պատասխան իբր հայերի կողմից ապօրինա-  
բար սեփականված եկեղեցիների շուրջ բարձրաց-  
ված աղմուկի՝ տակավին 1854 թ. Վրաստանի էկ-  
զարխի պնդումների, թե. «...եկեղեցեաց եղելոց ի  
գաւառին Ախալցխոյ, որք համարին ուղղափառաց,  
բայց տուեալ են հայոց...»<sup>8</sup>, թեմական կոնսիստո-  
րիան ձգձգվող խնդրո առթիվ 1865 թ. նշել էր. «...վե-  
րոգրեալ եկեղեցիքն, զորս վեճին հոգևոր տեսչու-  
թիւնն յունաց գոլով ոմանք կիսակործանք և այլք  
պառակք խաշանց և գոմք անասնոց ի ձեռս թուրք  
թարաքամայից ըստ կարգադրութեան կնեազ Պաս-  
կկիչ Երևանսկոյ՝ յայնժամեան կառավարիչք Ա-  
խալքալակայ, Խրթուիզայ և Ծալկայի յանձնեալ են  
Կարնոյ քաղաքի հայ գաղթականաց առ ի կատա-  
րիլ անդ զԱստուածապաշտութիւն, առանց յայտնի  
լինելոյ, թէ այնոքիկ եկեղեցիք ի սկզբանէ անտի յա-  
կանէ որում դաւանութեան պատկանին, հայոց՞, թէ  
յունաց, ուստի նորում բարձր սրբազնութիւն Կարա-  
պետ արքեպիսկոպոսն օծեալ զայն ընդ Հայաստա-  
նեայց եկեղեցոյ արարեալ է վասն նոցա եկեղեցի,  
յորս յերեսուն և հինգ ամաց հետէ անարգել ուստի և  
յորոց և իցէ, կատարին ժամերգութիւնք ըստ Հա-  
յաստանեայց դաւանութեան, և բաց յայսօրիկ տե-  
ղեկութեանց, թէ այնոքիկ եկեղեցիք ի բազում ժա-  
մանակաց հետէ գտանին ընդ տեսչութեամբ հոգևոր  
իշխանութեան հայոց, վերանորոգեալ են ի հայոց և  
օծեալ ըստ կանոնաց եկեղեցոյն հայոց՝ չունի հո-  
գևորս իշխանութիւն զայլ վկայագիր պատկանելու-  
թեան նոցին հայոց, իսկ հոգևոր տեսչութիւնն յու-  
նաց ըստ ո՞րպիսի վկայագրոց և ապացուցութեանց  
յարուցեալ է զվեճ և ցանկայ իւրացուցանել զայնու-  
սիկ եկեղեցիս չէ յայտնի Ատենիս, ըստ որում եր-  
կիրն այն յորում գտանին նոքին ըստ պատմութեան  
հայոց բաղկացուցանէ զմասն հայոց մի և ըստ այսմ  
անշուշտ մակաբերելի է, թէ եկեղեցիքն այնոքիկ  
պարտին ցաւերումն նոցին լինիլ հայոց...»<sup>9</sup>:

1853 թ. գավառի եկեղեցական հաստատություն-  
ներին զգալի վնաս էր հասցրել երկրամաս ներխու-

ժած օսմանյան բանակը<sup>10</sup>: Այդ է վկայում 1854 թ.  
մարտի 24-ին Ախալցխայի հոգևոր կառավարու-  
թյան կազմած հայտարարագիրը: Օսմանյան բա-  
նակի Ախալցխայի գավառ ներխուժելու հետևան-  
քով կողոպտվել և ավերվել էին 9 գյուղերի<sup>11</sup> ծխա-  
կան եկեղեցիներ. «...կողոպտելոյ բարբարոս զօ-  
րացն օսմանեան ի ժամանակս տալոյ նոցա զպա-  
տերազմ ընդ խաչակիր զօրացն մեծագոր կայսե-  
րութեան ռուսաց քանդեալ զսեղանս և զամենայն  
շինութիւնս այնոցիկ եկեղեցեաց և պատառեալ  
զպատկերս սրբոց արարեալ էին զոմանս ի նոցանէ  
բնակարան երիվարաց...»<sup>12</sup>:

1866 թ. վրաց հոգևորականությունը անհիմն հա-  
վակնոտությամբ կրկին վիճարկման առարկա էր  
դարձրել երկրամասի միջնադարյան մի շարք եկե-  
ղեցիների պատկանելության հարցը: Հիշյալ կա-  
ռույցները վավերագրում խմբավորված են հետևյալ  
կերպ.

1. Վարդիսցիխեի, Յիխեի, Օլղանի, Արուճի, Հո-  
կամի, Լեկնարի, Խուվրիսի եկեղեցիները, որոնք ա-  
վերվել էին թուրքական իշխանությունների կարգա-  
դրությամբ մահմեդականների ձեռքով:

2. Կարանտի, Ալասթուբանի, Բավոյի եկեղեցի-  
ները, որոնք ինքնակամ զբաղեցրել են հայ-կաթոլիկ-  
ները:

3. Աբուլի, Բուռնաշեթի, Խտիլի, Մերենիայի եկե-  
ղեցիները, որոնք զբաղեցրել են հայերը:

4. Ալաստանի եկեղեցին, քանդել են հայ-կաթո-  
լիկները, իսկ շինանյութը օգտագործվել է նոր եկե-  
ղեցու շինարարության համար:

5. Կումուրդոյի եկեղեցին, որը սկզբնապես ավե-  
րել են թուրքերը: Այնուհետև, եկեղեցու արևմտյան  
հատվածը զբաղեցրել են հայերը<sup>13</sup>:

Ջավախքում սակավ են միջնադարյան վանա-  
կան կենտրոնները: Պահպանվածները (Էխթիլա,  
Կառնեթ, Թոքավանք), որոնք կառուցվել են ԺԲ-  
ԺԳ դարերում, բաղկացած են մեկ-երկու եկեղեցի-  
ներից, առավելագույն դեպքում՝ շրջապարսպից:

Հայտնի է, որ արքեպիսկոպոս Կարապետ Բագ-  
րատունին վանական հաստատությունների պակա-  
սը լրացնելու նպատակով տակավին 1842 թ. դիմել էր  
ռուսական իշխանություններին Ախալքալաքի տե-  
ղամասի արքունի կալված Մուխրաշեն ավերակա-  
վայրը գնելու և այնտեղ վանք հիմնելու մտադրու-  
թյամբ: Առաջնորդը հայցը հիմնավորելու համար  
նկատել էր, որ իր գլխավորությամբ գաղթած բնա-

7 ՀԱԳ, ֆ. Պ-56, ց. 12, գ. 306, թ. 1:

8 ՀԱԳ, ֆ. Պ-56, ց. 12, գ. 306, թ. 31:

9 ՀԱԳ, ֆ. Պ-56, ց. 12, գ. 306, թ. 31-32:

10 Դիվանական վավերագրերում պահպանված տեղեկու-  
թյունները ևս մեկ անգամ փաստում են, որ քրիստոնեական  
պաշտամունքային կառույցների պղծումը տեղի էր ունենում  
տարածքի մահմեդական տարրի կամ օսմանյան զինված  
ստորաբաժանումների ձեռքով:

12 Վավերագրում գյուղերի անունները չեն հիշված:

13 ՀԱԳ, ֆ. Պ-56, ց. 12, գ. 306, թ. 19, 36, 41:

կիչներն իրենց բնօրրան Կարնո գավառում չորս վանք ունեին, մինչդեռ Ջավախքում կանգուն վանքեր չկային<sup>14</sup>:

Երկրամասում պահպանված եկեղեցական կառույցների հիմնական մասը միանավ հորինվածքով փոքրիկ մատուռներ են: Այդպիսիք առավելապես կառուցվել են բարձրադիր վայրերում՝ բլուրների և լեռների գագաթներին: Օրինակ՝ Գանձայի Սբ. Հովհաննես, Վաչիանի Սբ. Լուսավորիչ, Ախալքալաքի Շգնավոր և այլն:

1990-ական թթ. վերջերից ջավախահայությունը տարբեր բնակավայրերում, առաջնորդվելով բարեպաշտական մոլուկներով, ինքնակամորեն ձեռնամուխ է եղել կիսավեր և ավերված միջնադարյան մի քանի եկեղեցիների նորոգմանը: Այսպես, տեղի ունեցած մի քանի եկեղեցիների «վերանորոգումները» հանգեցրել են հուշարձանների ճարտարապետական նկարագրի զգալի աղավաղմանը: Որքան էլ ազնիվ լինեն նման նախաձեռնությունների հիմքում ընկած կրոնական մոլուկները, այնուամենայնիվ, այդպիսիք բնավ հանդուրժելի չեն: Հարկ է մշտապես նկատի առնել, որ պատմական հուշարձանները վերականգնվում են՝ համաձայն լիազորված գիտական խորհուրդների հաստատումը ստացած նախագծերի, որոնք բացառում են կամայական դրսևորումները: Վրացական մամուլն ըստ ամենայնի շահարկել է վերջին տարիներին երկրամասի որոշ եկեղեցիների կամայական նորոգումների փաստերը՝ խնդրին հանիրավի հաղորդելով քաղաքական անհարկի հնչեղություն<sup>15</sup>:

**Խաչքարեր.** քրիստոնեության տարածման ժամանակներից ի վեր Հայաստանում հարատևորեն կերտվում են խաչի փրկչագործական հավերժությունը խորհրդանշող հուշակոթողներ, սկզբում՝ քառակող կոթողների, այնուհետև՝ խաչքարերի տեսքով: Հարյուրամյակներ շարունակ խաչքարը մարմնավորել է հայի ստեղծագործ էությունը և դրսևորվել իբրև գուտ հայեցի երևույթ: Խաչքարեր արարվում էին պատմական Հայաստանի ողջ տարածքում ամենատարբեր առիթներով:

Ջավախքում խաչքարերը սփռված են գավառի ողջ տարածքով մեկ: Դրանք պահպանվել են գլխավորապես հին գերեզմանատներում, թեև սակավ չեն նաև հետագայում եկեղեցիների պատերի մեջ ագուցված նմուշները: Հանդիպում են նաև մենավոր խաչքարեր, սահմանախաչեր: Ժամանակագրական տեսանկյունից Ջավախքում առկա են գրեթե բոլոր դարաշրջաններին պատկանող խաչքարեր: Հաջորդելով քառակող կոթողներին՝ խաչքարեր

կերտվել են առնվազն Թ դարից սկսած և, անցնելով զարգացման հայտնի բոլոր փուլերը, ստեղծվում են նաև մեր օրերում: Մեծաթիվ են հատկապես Թ-ԺԸ դարերի խաչքարերը: Բարեբախտաբար, դրանց զգալի մասն արձանագիր է, որոշ դեպքերում՝ նաև թվակիր: Գեղարվեստական հարդարանքի տեսանկյունից Ջավախքի խաչքարերը մեծամասամբ ունեն պարզ լուծումներ և որոշակի ուշագրավ ընդհանրություններ՝ Հայաստանի մի շարք բարձրլեռնային շրջանների հնավայրերում պահպանված խաչքարերի հետ: Առավել հաճախակի հանդիպող խորհրդանշական զարդաքանդակներից են խաղողի ողկույզները, վեցթևյան դավթյան աստղը և այլն: Ջավախքի խաչքարերում պատկերաքանդակները հազվագյուտ են: Նմանապես սակավադեպ են հյուսածո զարդանախշերն ու գոտիները: Այսուհանդերձ, դրանց պատմական նշանակությունը շատ կարևոր է, քանի որ բոլոր այդ խաչքարերը հայոց մշակույթի միջնադարյան շրջանի հուշարձաններ են և իրենց գոյությամբ վկայում են համայն Ջավախքի բնակավայրերում հոծ հայության առկայության մասին ողջ միջնադարի ընթացքում:

Մեր օրերում ևս Ջավախքում խաչքարեր են կերտվում, որոնց ոչ սակավ նմուշներ կարելի է տեսնել Ախալքալաքի և բազում գյուղերի գերեզմանատներում: Վերջիններիս թվում կան արվեստի գործեր, որոնք մարմնավորում են ավանդական հիմքի վրա շաղախված ստեղծագործական նոր մտահղացումները:

Ջավախքի խաչքարերին առաջին անգամ հպանցիկ ուշադրություն է դարձվել միայն ԺԺ դարի վերջերին<sup>16</sup>: Խորհրդային տարիներին Թմկաբերդի և Ծունդայի (Քաջատուն) խաչքարերի ուսումնասիրությամբ զբաղվել է վրացի հետազոտող Լ. Դավիլիանիձեն<sup>17</sup>: 1990-ական թթ. մեր կողմից փորձ է արվել առավել ամբողջական ներկայացնելու երկրամասում պահպանված խաչքարերը<sup>18</sup>: Վերջերս Ախալքալաք քաղաքատեղիի տարածքում հայտնաբերված խաչքարերը «քննության» են արժանացել նաև Դ. Բերձենիշվիլու և Դ. Թումանիշվիլու կողմից<sup>19</sup>:

16 **Էփրիկեան Հ. Ս.**, Պատկերագրող բնաշխարհիկ բառարան, հ. Ա, Վենետիկ, 1903-1905, էջ 65, **Լալայան Ե.**, Երկեր, հ. 1, էջ 55, 71:

17 **Давилянцзе Л. С.**, К изучению цундско-тмговских хачкаров (крестов-каменей), Вестник гос. музея Грузии, 1959.

18 **Կարապետյան Ս.**, Ջավախքի խաչքարերը, Երևան, 1995:

19 **Ներթվեցնիցո Ջ.**, ახალქალაქის ჯავახეთისა, «არტანუჯი», 1998, № 7, էջ 25-27: Դ. Բերձենիշվիլին, դիմելով խաչքարագիտության բնագավառի «գիտակ» Է. Ջանդիերիի օգնությանը, հանգել է այն եզրակացությանը, թե Ախալքալաք քաղաքատեղիում գտնված խաչքարերը այդտեղ են բերվել հայ գաղթականների ձեռքով, քանի որ դրանք հայտնաբերվել են «ԺԺ դարի հնագիտական շերտում» և հետևաբար չէին կարող առնչվել հնավայրի միջնադարյան պատմությանը: Սբ. Խաչ եկեղեցու բակում կանգնեցված (հայտնաբերվել է 1988

14 Մատենադարան, քրթ. 152, վավ. 153:

15 **Նոնաթյե Ն.**, «Բյժոնանես», ՋճՅՅՅՅՅՅՅՅ ՅՅՅՅՅՅՅՅ ՅՅՅՅՅՅՅՅ ՅՅՅՅՅՅՅՅ, «6 նասոնյե», 20.12.2001, № 225:

Հայ-քաղկեդոնական խաչքարեր. Ձավախքի տարածքում ավանդական հորինվածքով խաչքարերից զատ պահպանվել է խաչքարերի յուրօրինակ մի խումբ, որը բնութագրական էր քաղկեդոնականություն ընդունած հայության մշակութային ուրույն դրսևորումներին: Վերոնշյալ խաչքարերը կերտվել են Ժ-ԺԳ դարերում և պահպանվել են, օրինակ, Բավրա, Վաչիան, Սուլդա, Խանդո, Վարևան գյուղերում և այլուր: Դրանք, խաչքարերի հորինվածքային առանցքային լուծումներով հանդերձ, զուրկ են հայկական խաչքարերին հարագատ և ընդհանրական այնպիսի տարրերից, ինչպիսիք են՝ հավերժություն խորհրդանշող վարդապետ, կենաց ծառը, խաչաթևերի գնդաձև և բուսական ավարտները, քանդակագարդ եզրագոտիները և այլն:

**Գերեզմանոցներ.** Ձավախքում գերեզմանոցներ առկա են ինչպես ներկայիս շեն գյուղերում և գյուղատեղիներում, այնպես էլ առանձին վանքերին կից: Ժամանակագրորեն դրանք վերաբերում են պատմության գրեթե բոլոր դարաշրջաններին՝ ըսկսած նախաքրիստոնեական շրջանից մինչև մեր օրերը: Բացի հայոց գերեզմանոցներից, մի շարք հնավայրերում պահպանվել են նաև վրացացած հայ-քաղկեդոնական, վրացական, թուրքական, հունական, հրեական և ռուսական գերեզմանոցներ: Դրանցում պահպանված գերեզմանաքարերը ոճական և հորինվածքային առանձնահատկությունների առումով էապես տարբերվում են միմյանցից: Նկատելի ընդհանրություններ ունեն առաքելական, քաղկեդոնական և կաթոլիկ հայերի գերեզմանոցներում պահպանված տապանաքարերը:

**Տապանաքարեր.** լայն տարածում գտած ուղղանկյունաձև, օրորոցաձև, դագաղաձև տապանաքարերից բացի, Ձավախքում մեծաթիվ են նաև եկեղեցաձև, խոյաձև և ձիակերպ շիրմաքարերը, որոնց ժամանակագրական ընդգրկումը ներառում է վաղ միջնադարից մինչև ԺԹ դարն ընկած ժամանակահատվածը:

**Կամուրջներ.** հակառակ երկրամասի գետառատությանը, Ձավախքում միջնադարյան կամուրջներ գրեթե չեն պահպանվել: Հայտնի են միայն

Փարվանա գետի վրա ԺԹ դարում կառուցված Ղաուրմա գյուղի բազմաթիվ և Գանձայի երկթիչք կամուրջները: Ինժեներական ուշագրավ կառույց է եղել Թմկաբերդի ստորոտում՝ Կուր գետի վրա միջնադարում կառուցված երկթիչք կամուրջը, որից պահպանվել են սոսկ խելերը:

**Ժողովրդական և արտադրական կառույցներ.** բնակելի և հասարակական բնույթի շենքերը Ձավախքում մեծ թիվ են կազմում: Բազմաթիվ գյուղերում ցայժմ պահպանվել են ԺԹ դարում կառուցված բնակելի համալիրներ՝ բաղկացած «հազարաշեն» հորինվածքով գլխատնից, թոնրատնից, մարագից, գոմից և օժանդակ այլ շինություններից: Առանձնապես ուշագրավ են տան շեն լինելը խորհրդանշող բուխարու կամ օջախի քանդակագարդ, երբեմն նաև արձանագիր քարերը: Ճարտարապետական բարձրարվեստ կառույց է Կումուրդյում 1898 թ. Մարտիրոս աղա Վարդանյանի կառուցած և առ այսօր միանգամայն անխաթար պահպանված բնակելի տունը<sup>20</sup>:

Ձավախքում ձիթհաններ եղել են գրեթե բոլոր բնակավայրերում, իսկ ջրաղացներ՝ ջրի բավարար քանակություն և անկում ունեցող վայրերում: Արտադրական այդ կառույցների մեծ մասն ավերվել է խորհրդային տարիներին: Հիմնականում պահպանվել են միակտոր մեծաչափ անվաքարերը: Գեղարվեստական հարդարանքով առանձնանում է Մաթխայի ձիթհանի քարը (ԺԹ դ.), որի վրա պատկերված է ուղտերի քարավան:

**Վիմագրեր.** Ձավախքի վիմագրական նյութի ուսումնասիրության և հրատարակության գործն առաջին անգամ հեղինակել է Մ. Բրոսսեն: Վաստակաշատ գիտնականը կարողացել է իր ժամանակի համար աննախադեպ ճշգրտությամբ վերծանել իր այցելած հնավայրերում պահպանված և նկատած վիմագրերը: Նրա աշխատանքի հատկանշական արժանիքներից է նյութի համալիր ուսումնասիրության սկզբունքը թե՛ հայերեն, թե՛ վրաց մետրոպատա վիմագրերի ընդգրկման շնորհիվ: Միայն այսօրինակ սկզբունքային մոտեցումը կարող է ընձեռել երկրամասի պատմությունը ամբողջական և լիարժեք ուսումնասիրելու հնարավորություն: Ցավոք, Ձավախքի պարագայում գիտությանն ի նպաստ սույն աշխատանքը չկիրառվեց հետագա ուսումնասիրողների կողմից: Ազգությամբ վրացի հեղինակներն անդրադարձան սոսկ վրացալեզու վիմագրերին՝ առանց իսկ ակնարկելու հայերեն վիմագրերի առկայությունը, իսկ հայագի գիտնականները, անդրադառնալով վրաց մետրոպատա

թ., միջնաբերդից) ԺԳ-ԺԴ դարերին առավել հատկանշական գեղաբանական խաչքարը Դ. Բերձենիշվիլին բնորոշել է որպես «թուրքական լծից ռուս հրամանատարության օժանդակությամբ վրաց հողում ապաստան գտած հայերի փրկության խորհրդանշան-կոթող»: Այստեղ մենք գործ ունենք արտառոց այնպիսի երևույթի հետ, երբ միջնադարյան արվեստի հետագոտողն ի վիճակի չէ գանազանել ԺԳ-ԺԴ դդ. խաչքարը ԺԹ դարի խաչքարից, իսկ խաչքարերի՝ «ԺԹ դարի հնագիտական շերտում» հայտնաբերված լինելու մասին եզրակացության մեկնաբանման անգամ ավերորդ է անդրադառնալ:

20 Մանրամասները տես սույն աշխ., էջ 313, 334:





նոր խմբաքանակ<sup>39</sup>: Վրաց մեսրոպատառ արձանագրությունները Ջավախքում հիմնական մասով ժամանակագրորեն ի հայտ են գալիս Թ դարից սկսած՝ հայ ազգաբնակչության մի մասի քաղկեդոնականությունը ընդունելուց հետո<sup>40</sup>: Պատմական Հայաստանի հյուսիսային գավառներում գտնվող հոգևոր կենտրոնների շուրջ ձևավորված հայ-քաղկեդոնական համայնքներում, այդ թվում մաս Բագրատունիների վրացական ճյուղի քաղաքական գերիշխանության ներքո հայտնված Ջավախքում եկեղեցական արարողակարգի պաշտոնական լեզուն արդեն վրացերենն էր:

Սկսած Թ դարից՝ Վիրքի էթնիկական վրացալեզու տարածքից դուրս գտնվող քաղկեդոնականացած Ջավախքում, Տայքում և Կղարջքում) քաղաքական և դավանաբանական թելադրանքով որդեգրված վրացերենով ստեղծվեցին հարուստ և բազմաբովանդակ գրական հուշարձաններ: Հիշյալ երևույթը պայմանավորված էր արդեն Ե դարից ի վեր Հայաստանում գրավոր մշակույթի բազմազան, հարուստ և պատկառելի դպրոցի գոյությանը:

Ի տարբերություն Ջավախքի հայ վիմագրական ժառանգության, որոնց բազում նմուշները (օրինակ՝ Թմկաբերդի և Ախալքալաք քաղաքատեղիի գերեզմանոցներում) անցած տասնամյակների ընթացքում անխնա կերպով ոչնչացվել են, վրաց մեսրոպատառ արձանագրությունների պահպանության վիճակն անհամեմատ բարվոք է<sup>41</sup>:

*Արաբերեն արաբատառ թուրքերեն վիմագրեր.* հակառակ օսմանյան տիրապետության տևական շրջանին՝ երկրամասի արաբերեն կամ թուրքալեզու արաբատառ արձանագրությունները պետք է խիստ սակավաթիվ լինեին: Հիշյալ հանգամանքը վկայում է, որ թուրքական գերիշխանության ժամանակաշրջանում պետական մակարդակով աշխույժ շինարարական գործունեություն չի ծավալվել: Հայտնի են Ախալքալաքի միջնաբերդում կառուցված մզկիթի (ԺԸ դ.) և Էրինջա գյուղի աղբյուրի շինարարական արձանագրությունները:

39 Ի դեպ, նշված վիմագրերից շատերը, ինչպես և սույն աշխատության մեջ առաջին անգամ հրատարակվող վրաց մեսրոպատառ վիմագրերը հայտնաբերվել և գրի են առնվել տակավին 1988 թ.՝ մեր կատարած դաշտային աշխատանքների ժամանակ: Նորագյուտ վիմագրերի արտագրությունները լուսանկարներով հանդերձ, նույն թվականին ներկայացվել են դր.-պրոֆ. Պ. Մուրադյանին՝ վերծանության և հրատարակությանը պատրաստելու ակնկալիքով: Մակայն, վերջինիս չարդարացված անտարբերության պատճառով սույն վիմագրերի՝ տարիներով անտիպ մնալուց հետո դրանց մի մասի առաջին հրատարակության պատիվը վերապահվեց Վ. Միրզաբալային:

40 Ուշագրավ է, որ Ջավախքի վրաց մեսրոպատառ արձանագրություններում երբեմն հանդիպում են առավելապես հայկական միջավայրին հատկանշական անձնանուններ (օրինակ՝ Վարդան, Գայանե, Սարգիս, Հակոբ և այլն):

41 Ջավախք այցելած վրացի հետազոտողները սովոր են հանիրավի մեղադրել «եկվոր հայությանը», որն իբր թե պարբերաբար զբաղվել է երկրամասի «վրացական» միջնադարյան արձանագրությունների միտումնավոր ոչնչացմամբ: Մինչդեռ, այժմ էլ, ջավախահայերը, որոնց մեծավ մասամբ հասու չեն միջնադարյան գրչագրության առանձնահատկությունները, չգանազանելով հորինվածքով իրար ակնբախտեն մման վրաց մեսրոպատառ և մեսրոպայան հայոց գրերը, հաճախ խորապես համոզված են, որ գործ ունեն հայոց վիմագրության նմուշների հետ և վերջիններիս հանդեպ տածում են աներկբա ակնածանք:

## ԱՐՈՒԼ



ԱՐՈՒԼ. գյուղի տեսքը հր-ամ-ից

**Տեղադրություն.** գտնվում է Ախալքալաքի և Աբուլ լեռան միջակայքում, լեռան հարավարևմտյան ստորոտում, շրջկենտրոնից 10 կմ արևելք, ծովի մակերևույթից ունի 1964-1985 մ բարձրություն:

**Պատմություն.** համաձայն 1595 թ. կազմված «Գյուրջիստանի վիլայեթի ընդարձակ դավթար»-ի՝ Աբուլն ունեցել է 12 տուն բնակիչ և պետական գանձարան մուծել 14.000 ակչե<sup>1</sup> հարկ<sup>2</sup>: Հայտնի է նաև, որ 1705-1706 թթ.՝ տանուտեր Մեհմեդի օրոք, հարկվել է 13.000 ակչե<sup>3</sup>:

1830 թ. Կարնո գավառի Ումուտում<sup>4</sup> գյուղից գաղթած հայերը հաստատվել են այդ ժամանակ հայաթափ ու ավերակ Աբուլ գյուղատեղիում և շենացրել այն:

**Տնտեսություն.** 1860-ական թթ. գյուղում գործել են 2 ջրաղաց և 2 ձիթհան<sup>5</sup>:

1 Ակչեն (ակչա) փոքր արծաթյա դրամ է, դուրուշի 1/120 մասը (տե՛ս «Թուրքական աղբյուրները Հայաստանի, հայերի և Անդրկովկասի մյուս ժողովուրդների մասին», հ. Ա, կազմեց Սաֆրաստյան Ա., Երևան, 1961, էջ 352):

2 “გურჯისტანის ვილაიეთის დიდი დავთარი”, էջ 229-230:

3 “ხივდობის ვილაიეთის ჯაბა დავთარი 1694-1732 წწ.”, էջ 122:

4 Ումուտումը (այժմ՝ Umudum) հայաբնակ գյուղ էր՝ Կարին (Էրզրում) քաղաքից 16 կմ հյուսիս:

5 Сборник материалов для описания Тифлисской губернии (այսուհետև՝ СМОТГ), т. 1, вып. 1, Тифлис, 1870, էջ 31:

Բացի հացաբույսերի մշակումից և անասնապահությունից, արուլցիների գլխավոր զբաղմունքներից էր բրուտագործությունը: Օգտագործելով գյուղից շուրջ 1 կմ հեռու (Աբուլ լեռան ուղղությամբ) գտնվող բարձրորակ կավը՝ արուլցիները պատրաստել են կենցաղային իրեր (կուժ, պուլիկ և այլն)<sup>6</sup>:

**Բնակչություն.** ամբողջ ԺԹ դարի ընթացքում և Ի դարի սկզբին Աբուլի բնակչությունն անընդմեջ աճել է: Բնակչության թվաքանակի նվազումը 1918-ին և հաջորդած տարիներին պայմանավորված է թուրքական բանակի ներխուժմամբ ու գաղթով: Վերջինիս հետևանքով առաջացած սովից ու հիվանդություններից զգալի թվով արուլցիներ են զոհվել: Խորհրդային տարիներին տարագիր գյուղացիները կրկին համախմբվել են հայրենի գյուղում և երկրորդ անգամ շենացրել: Ներկայումս Աբուլի բնակչության թվաքանակը մոտեցել է 1880-ականների ցուցանիշին:

Ստորև ներկայացնում ենք գյուղի բնակչության թվաքանակի փոփոխություններն ըստ հետևյալ տարիների.

6 “Кавказский календарь на 1852 г.”, Тифлис, 1851, էջ 296:

տարեթիվ	տուն	արական	իգական	միասին	1885 <sup>39</sup>	53	363	282	645
1838 <sup>7</sup>		123	128	251	1886 <sup>40</sup>		363	282	645
1840 <sup>8</sup>		112	126	238	1889 <sup>41</sup>		407	330	737
1841 <sup>9</sup>		116	129	245	1890 <sup>42</sup>		410	331	741
1842 <sup>10</sup>		120	131	251	1891 <sup>43</sup>	64	430	354	784
1844 <sup>11</sup>		135	139	274	1892 <sup>44</sup>		443	362	805
1845 <sup>12</sup>		144	145	289	1893 <sup>45</sup>		440	357	797
1847 <sup>12</sup>		152	188	280	1894 <sup>46</sup>		450	375	825
1849 <sup>14</sup>		165	200	365	1897 <sup>47</sup>		475	403	878
1857 <sup>15</sup>		144	200	344	1898 <sup>48</sup>		492	422	914
1860 <sup>16</sup>		152	215	367	1899 <sup>49</sup>	89			914
1861 <sup>17</sup>		211	182	393	1900 <sup>50</sup>		502	427	929
1862 <sup>18</sup>		219	183	402	1901 <sup>51</sup>		505	429	934
1863 <sup>19</sup>		223	193	416	1902 <sup>52</sup>		537	448	985
1864 <sup>20</sup>		228	193	421	1905 <sup>53</sup>		582	491	973
1865 <sup>21</sup>		231	197	428	1908 <sup>54</sup>	103	609	519	1128
1866 <sup>22</sup>	47	231	197	428	1910 <sup>55</sup>		627	533	1160
1867 <sup>23</sup>		236	213	449	1912 <sup>56</sup>		644	562	1206
1868 <sup>24</sup>		232	214	446	1914 <sup>57</sup>		658	577	1235
1869 <sup>25</sup>		241	214	455	1916 <sup>58</sup>		678	580	1258
1870 <sup>26</sup>	47	242	216	458	1918 <sup>59</sup>	128	473	462	930
1871 <sup>27</sup>		239	216	455	1921 <sup>60</sup>		202	198	400
1872 <sup>28</sup>		240	217	457	1968 <sup>61</sup>				1250
1875 <sup>29</sup>		243	216	459	1987 <sup>62</sup>	161			686
1874 <sup>30</sup>				463					
1875 <sup>31</sup>				459					
1876 <sup>32</sup>		245	216	461					
1877 <sup>33</sup>		360	286	646					
1878 <sup>34</sup>		361	287	648					
1880 <sup>35</sup>		361	290	651					
1881 <sup>36</sup>		363	291	654					
1882 <sup>37</sup>		365	289	654					
1883 <sup>38</sup>		360	285	645					

7 ՀԱԳ, ֆ. 53, ց. 1, գ. 1361, ք. 7-8:  
 8 Նույն տեղում, գ. 3800, ք. 4:  
 9 Նույն տեղում, գ. 3802, ք. 63-64:  
 10 Նույն տեղում, գ. 3805, ք. 78:  
 11 Նույն տեղում, գ. 3809, ք. 16:  
 12 Նույն տեղում, գ. 3811, ք. 72-73:  
 13 Նույն տեղում, գ. 3814, ք. 35:  
 14 Նույն տեղում, գ. 3818, ք. 39:  
 15 Նույն տեղում, գ. 3830, ք. 53-54:  
 16 Նույն տեղում, գ. 3833, ք. 66:  
 17 Նույն տեղում, գ. 3839, ք. 24:  
 18 Նույն տեղում, գ. 3836, ք. 21:  
 19 Նույն տեղում, գ. 3843, ք. 20-21:  
 20 Նույն տեղում, գ. 3846, ք. 10:  
 21 Նույն տեղում, գ. 3848, ք. 11-14:  
 22 Նույն տեղում, ք. 74:  
 23 Նույն տեղում, գ. 3851, ք. 22:  
 24 Նույն տեղում, գ. 3853, ք. 27:  
 25 Նույն տեղում, գ. 3855, ք. 6-7:  
 26 Նույն տեղում, գ. 3857, ք. 19-20:  
 27 Նույն տեղում, գ. 3858, ք. 10:  
 28 Նույն տեղում, գ. 3859, ք. 58:  
 29 Նույն տեղում, գ. 3862, ք. 71-72:  
 30 Նույն տեղում, գ. 3864, ք. 28:  
 31 Նույն տեղում, գ. 3866, ք. 21:  
 32 Նույն տեղում, գ. 3868, ք. 30-31:  
 33 Նույն տեղում, գ. 3869, ք. 29-30:  
 34 Նույն տեղում, գ. 3850, ք. 218-219:  
 35 Նույն տեղում, գ. 3872, ք. 88:  
 36 Նույն տեղում, գ. 3873, ք. 98:  
 37 Նույն տեղում, գ. 3874, ք. 44:  
 38 Նույն տեղում, գ. 3875, ք. 48-49:

Երկրորդ աշխարհամարտին արուցիներից մասնակցել է 132 հոգի, որոնցից զոհվել է 72-ը<sup>63</sup>:

**Դպրոց.** արուցիները հենց սկզբից կրթության հարցում նախանձախնդիր են եղել: Դրա վկայու-

39 Նույն տեղում, գ. 3877, ք. 10:  
 40 Նույն տեղում, գ. 3878, ք. 12:  
 41 Նույն տեղում, գ. 3884, ք. 65:  
 42 Նույն տեղում, գ. 3887, ք. 146:  
 43 Նույն տեղում, գ. 3889, ք. 145: Նույն տարվա համար մեկ այլ աղբյուր գյուղի բնակչության թիվը ցույց է տալիս 708 շունչ («Кавказ», 1891, № 241):  
 44 ՀԱԳ, ֆ. 53, ց. 1, գ. 3891, ք. 117:  
 45 Նույն տեղում, գ. 3895, ք. 121-122:  
 46 ՀԱԳ, ֆ. 22, ց. 1, գ. 298, ք. 21-22: Տե՛ս նաև՝ ֆ. 53, ց. 1, գ. 3896, ք. 170-171:  
 47 ՀԱԳ, ֆ. 53, ց. 1, գ. 3899, ք. 143-144:  
 48 Նույն տեղում, գ. 3897, ք. 165: Լրատվական մեկ այլ հաղորդման համաձայն՝ նույն թվականին գյուղն ունեցել է 441 շունչ («Նոր-Գար», 1898, № 101, էջ 3), որը չի կարող հավաստի համարվել:  
 49 **Мушкетов И.**, Материалы по ахалкалакскому землетрясению 19-ого декабря 1899 г.— «Труды Геологического комитета», Новая серия, вып 1, СПб, 1903, էջ 7:  
 50 ՀԱԳ, ֆ. 53, ց. 1, գ. 3905, ք. 55:  
 51 ՀԱԳ, ֆ. 56, ց. 1, գ. 205, ք. 134-139:  
 52 ՀԱԳ, ֆ. 53, ց. 1, գ. 3907, ք. 19-20:  
 53 Նույն տեղում, գ. 3912, ք. 262-263:  
 54 ՀԱԳ, ֆ. 35, ց. 1, գ. 559, ք. 43:  
 55 ՀԱԳ, ֆ. 53, ց. 1, գ. 3917, ք. 135-136:  
 56 Նույն տեղում, գ. 3919, ք. 58-59:  
 57 ՀԱԳ, ֆ. 56, ց. 6, գ. 1020, ք. 173-174: Համաձայն վիճակագրական մեկ այլ տվյալի՝ 1914 թ. ունեցել է 1448 բնակիչ («Кавказский календарь на 1915 г.», Тифлис, 1914, էջ 82):  
 58 ՀԱԳ, ֆ. 196, ց. 1, գ. 43, ք. 20-21:  
 59 ՀԱԳ, ֆ. 469, ց. 3, գ. 2, ք. 1-4:  
 60 ՀԱԳ, ֆ. 355, ց. 1, գ. 895, ք. 2:  
 61 Հայկական սովետական հանրազիտարան (այսուհետև՝ ՀՍՀ), հ. 1, Երևան, 1974, էջ 45:  
 62 Ըստ գյուղխորհրդի մատյանների:  
 63 **Դավթյան Ա.**, Ջավախք, էջ 100:

թյունն է արդեն 1837-ին գյուղում խալֆայական տիպի դպրոցի գոյությունը<sup>64</sup>: Ծխական դպրոցն էլ համեմատաբար հին պատմություն ունի, հիմնվել է 1864 թ.: Ծխական դպրոցի գործունեությանը վերաբերող տվյալների համադրումը ներկայացնում է հետևյալ պատկերը.

տարեթիվ	այլ տեղեկ.	ուսուցիչ	աշակերտ
1837 <sup>65</sup>	խալֆայական	1	12
1864 <sup>66</sup>	արական		
1865 <sup>67</sup>		1	27
1868 <sup>68</sup>		1	30
1870 <sup>69</sup>		1	30
1872 <sup>70</sup>		1	26
1873/74 <sup>71</sup>		1	23
1875 <sup>72</sup>		1	40
1876 <sup>73</sup>		1	23
1877 <sup>74</sup>		1	30
1878 <sup>75</sup>		1	24
1879 <sup>76</sup>		1	24
1880 <sup>77</sup>		1	39
1881 <sup>78</sup>			40
1883 <sup>79</sup>		1	14
1889 <sup>80</sup>		1	30
1891 <sup>81</sup>	չի գործել		
1914/15 <sup>82</sup>	վերաբացվել է		
1917 <sup>83</sup>	գործել է ԿՀԲԸ-ի օժանդակությամբ		

**Սր. Հարություն եկեղեցի.** Ժ-ԺԱ դարերով թվագրվող համակ սրբատաշ, դեղնավուն տուֆից կառուցված միանավ, թաղածածկ հորինվածքով ե-

64 ՀԱԳ, ֆ. 53, ց. 1, գ. 4077, թ. 20, նաև՝ գ. 3977, թ. 54:

65 Նույն տեղում, գ. 4077, թ. 20:

66 Նույն տեղում, գ. 3977, թ. 54:

67 ՀԱԳ, ֆ. 355, ց. 1, գ. 332, թ. 12, ֆ. 355, ց. 1, գ. 279, թ. 8, ֆ. 53, ց. 1, գ. 3848, թ. 2:

68 ՀԱԳ, ֆ. 53, ց. 1, գ. 3977, թ. 54: Դասավանդվում էին հետևյալ առարկաները՝ հայերեն, ռուսերեն, կրոն, հայերեն ընթերցանություն, քերականություն, հայոց պատմություն, եկեղեցական երգ, վայելչագրություն, թվաբանություն, ռուսերեն ընթերցանություն, վայելչագրության մասնավոր թարգմանություն և սուրբ գրքերի պարզաբանություն:

69 ՀԱԳ, ֆ. 53, ց. 1, գ. 3978, թ. 34:

70 ՀԱԳ, ֆ. 355, ց. 1, գ. 332, թ. 12:

71 **Խոսրոյան Ս.**, Արևելահայ դպրոցները 1830-1920 թվականներին, Երևան, 1987, էջ 513:

72 ՀԱԳ, ֆ. 53, ց. 1, գ. 3983, թ. 17: Ունեցել է նաև նախակրթարան: Ուսուցիչն էր Սեդրակ Հարությունյանցը (ՀԱԳ, ֆ. 56, ց. 3, գ. 52, թ. 43):

73 ՀԱԳ, ֆ. 53, ց. 1, գ. 3850, թ. 51-52:

74 Նույն տեղում, գ. 3869, թ. 31, նաև՝ գ. 3850, թ. 130:

75 Նույն տեղում, գ. 3850, թ. 177:

76 ՀԱԳ, ֆ. 56, ց. 1, գ. 7279, թ. 3:

77 ՀԱԳ, ֆ. 53, ց. 1, գ. 3872, թ. 88:

78 **Խոսրոյան Ս.**, նույն տեղում:

79 ՀԱԳ, ֆ. 53, ց. 1, գ. 3875, թ. 48-49:

80 Նույն տեղում, գ. 3873, թ. 97:

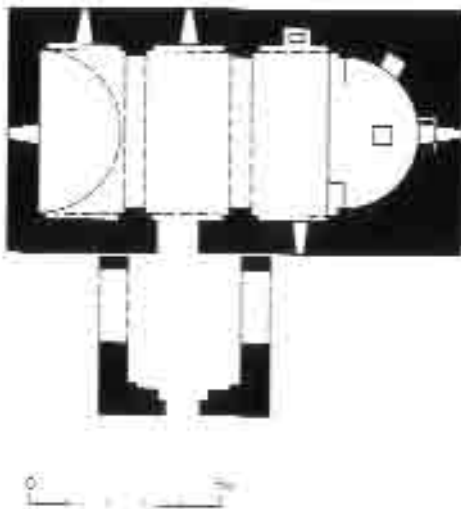
81 “Кавказ”, 1891, № 241: Դպրոցի փակ լինելու պատճառով արուլցի դպրոցականները հաճախել են Կարսի կամ գյուղի դպրոցը:

82 ՀԱԳ, ֆ. 57, ց. 2, գ. 1039, թ. 31:

83 “Армянский вестник”, 1917, № 35-36, էջ 21 (ԿՀԲԸ = Կովկասի հայոց բարեգործական ընկերություն):



ԱԲՈՒԼ. Սր. Հարություն եկեղեցի, տեսքը հր-ամ-ից, հս-ամ-ից, նախասրահը հր-ամ-ից



ԱՐՈՒԼ. Սր. Հարություն եկեղեցի, ներքին տեսքը դեպի ալ և հատակագիծը

կեղեցին (արտաքին չափերն են՝ 11,85 x 6,50 մ), ամենայն հավանականությամբ, ի սկզբանե եղել է բյուզանդածես:

Հայտնի չէ, թե քանի դար է հիշյալ եկեղեցին գործել որպես բյուզանդածես, բայց շուրջը տարածված ԺԵ-ԺԷ դարերին վերաբերող հայկական գերեզմանոցը վկայում է, որ առնվազն այդ շրջանից այն արդեն գործել է որպես հայ-առաքելական (քնականաբար, մաս օժված է եղել հայոց եկեղեցու ծեսով)<sup>84</sup>: Նորաբնակները, գտնվելով նյութական սուղ կացության մեջ, նպատակահարմար են համարել հոգևոր իշխանության բյուլտվությամբ օժել տեղում կանգուն մնացած հին եկեղեցին: ԺԹ դարի 30-ական թվականներին, երբ եկեղեցին օժվել է Սր. Հարություն անվամբ, ներսում՝ հյուսիսային պատի մեջ, ավելացվել է մկրտարանի ավազանը, իսկ հանգուցյալներն ամփոփվել են եկեղեցու շուրջ տարածված միջնադարյան գերեզմանոցում: Ի դեպ, այդտեղ պահպանվել են բնիկներից մնացած նյութական մշակույթի հետքեր, քառակող կոթողների, խաչքարերի պատվանդաններ և խոյածև տապանաքարեր:

Արևմտյան ճակատին, բարձր դիրքով, գրեթե քիվի տակ պահպանվել է վրաց մեսրոպատառ, երկտող հակիրճ արձանագրություն.

ՃԿ ԿՆ | ԿԴ ԿԴ ԼՆԻ ԼՔՆ

Ջ(շար)օ յ(րօ)ն(ճե)օ. | յ(րօ)ն(ճե) օ Յ(ջօ՞ջօ-լլ)յ ց(յ)Ն(ս)ն ց(ալա)ճ(ո)Ն(օ).

Թարգմ. *Խաչ Քրիստոսի: Քրիստոս ողորմիր Գուզան քարագործներին:*

Հրատ. **Brosset M.**, Mélanges Asiatique, II, էջ 344: **Կալոս-ճրճե յ.** Նասեթորոս Մասալա V, “օջերօ”, 1891, № 239: **Րօսոմօ Մ.**, մշվ. աշխ., էջ 29: **Գոսկարօ՞ճիլլօ յ.** մշվ. աշխ., էջ 122: **Յերձե՞նօ՞ճիլլօ Ն.** մշվ. աշխ., էջ 108: **Նօլօջօջօ յ.** Մրձալօլօթօջօ, VII, տօլլօլօ, էջ 170: “Ջօջօջօթօ. օնճօրօ-յլլ-նյւրօտօմօլլօջրյւլլօ յՆՅձկօլլօլլօ”, տօլլօլօ, 2000, էջ 48: Տարբերակում. Բրոսսե՝ ԿԴ ԿԴ ԼՆԻՆԻ; Կալիստրատ՝ Ջջարօ; ց(յ)Ն(ս)ն ց(ալա)ճ(ո)Նօ փոխարեն՝ յճրօնօ յերճե; Ի. Ռոստոմաշվիլի՝ ԼՔՆԻՆ՝ արտանկարի վրիպակ է, պետք է լինի՝ ԼՆԻՆԻ; ցալաճօնօ; Վ. Ֆրսկարիշվիլին՝ ԼՆԻՆԻ; ցալաճօնօ:

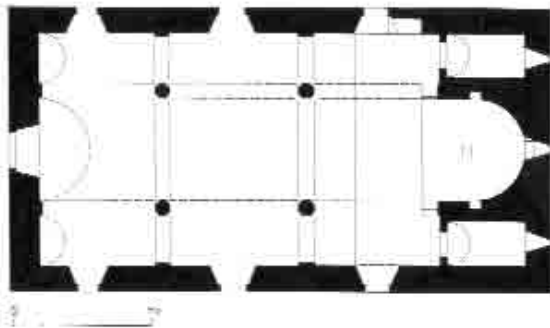
Ճանօր. Կալիստրատը յերճե տառակապակցությունը թեականորեն վերականգնում է յշրճե (Գուրանտե) կամ (Գուրանոլիստ) յշրճելլօ: Ն. Բերձենիշվիլին որոշ վերապահությամբ կրկնել է նախորդ հրատարակիչներին՝ արձանագրությունը թվագրելով ԺԱ-ԺԲ դարերով: Վ. Ֆրսկարիշվիլին անտեսել է Մ. Բրոսսեի ներկայացրած վիճակի առաջին հրատարակությունը: Վ. Սիլոգավան, հիմք ընդունելով արձանագրության ոճական առանձնահատկությունները, այն վերագրել է ԺԲ դարին:

**Սր. Աստվածածին եկեղեցի.** Սր. Հարությունը՝ որպես ծխական եկեղեցի, գործել է ավելի քան կես դար, սակայն 1870-ականների վերջերին զգացվել է նոր, ավելի ընդարձակ եկեղեցի կառուցելու անհրա-

84 «Արձագանք», 1885, № 3, էջ 43:



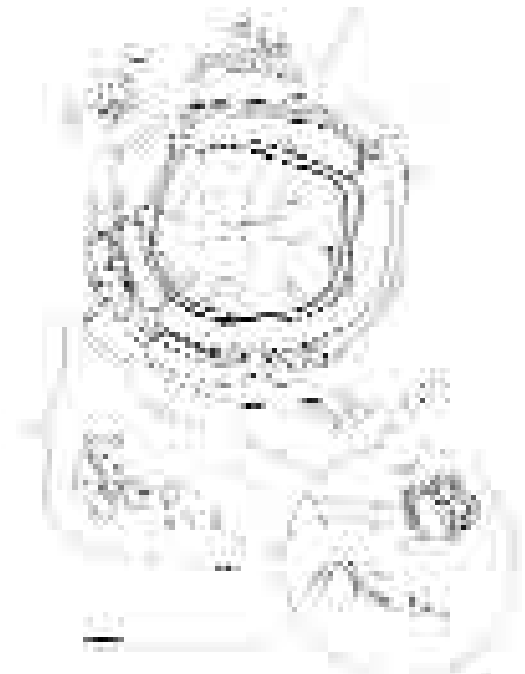
ԱՐՈՒՆ. Սբ. Աստվածածին եկեղեցու տեսքը հր-ամ-ից



ԱՐՈՒՆ. Սբ. Աստվածածին եկեղեցու հատակագիծը

Ժեշտությունը: Բազմաձախս նոր եկեղեցու կառուցումը սկսվել է 1884-ին. «Գիւղացիք պատրաստում են շինել նոր եկեղեցի, որի հիմն օժեց ս. Առաջնորդը»<sup>85</sup>: Սբ. Աստվածածնի անվամբ օծված նորաշեն եկեղեցին, ինչպես և հինը, կառուցված է սրբատաշ տուֆով: Այն ընդարձակ կառույց է (20,2 x 10,4 մ), եռանավ հորինվածքով, ավանդատներով, երկու զույգ սյուներով, արևմտյան ճակտոնի զագաթին՝ զանգակատնով (քանդվել է կայծակի հարվածից):

**Դամբարաններ.** Աբուլի արևմտյան կողմում՝ ճանապարհի հարավային եզրին, պահպանվել են



ԱՐՈՒՆ. Կիկլոսյան բերդի հատակագիծը (արտատպված՝ Դ. Բերձենիշվիլու աշխատությունից)

ժայռափոր գերեզմաններ (ավելի ճիշտ՝ դամբարաններ), որոնք, ամենայն հավանականությամբ, վերաբերում են նախաքրիստոնեական շրջանին:

85 «Արձագանք», 1885, № 3, էջ 43:



ԱՐՈՒԼ. ժայռափոր գերեզմաններ

ԱՐՈՒԼ. եկեղեցու և գերեզմանոցի մնացորդներ գյուղից 1,5 կմ հս-ամ զտնվող Խարաբա գյուղատեղիի տարածքում



*Աբուլ. խոյածև տապանաքարեր գյուղից 1,5 կմ հս-ամ գտնվող Խարաքա գյուղատեղիի գերեզմանոցում*

Գյուղից 2 կմ հյուսիս-արևմուտք մ.թ.ա. Գ-Բ հազ. թվագրվող դամբարանադաշտն է:

**Խարաքա գյուղատեղի.** Աբուլի շրջակայքում Խարաքա անունով երկու հին գյուղատեղիներ կան: Մեկը տարածվում է գյուղի հարավային եզ-

րին, մյուսը՝ գյուղից 1,5 կմ հյուսիս-արևմուտք: Վերջինում պահպանվել են հիմնավեր եկեղեցու առանձին սրբատաշ քարեր, խոյածև տապանաքարերով և կոթողների խաչազարդ պատվանդաններով գերեզմանոց:



### ԱԶԱՎՐԵԹ



ԱԶԱՎՐԵԹ. տեսարան գյուղի կենտրոնական թաղամասից

**Տեղադրություն.** գտնվում է Ախալքալաքից ուղիղ գծով 19 կմ հյուսիս, ծ. ս. 1840-1940 մ բարձրության վրա, համանուն վտակի երկու ափերին:

**Անվան ծագումը.** ստուգաբանվում է որպես «գրաստների երկիր»<sup>1</sup>:

**Պատմություն.** համաձայն 1595 թ. թուրքական կառավարության կազմած հարկացուցակի՝ գյուղն ունեցել է 6 տուն, հարկվել է 25.000 ալչե<sup>2</sup>:

**Բնակչություն.** գյուղի ներկայիս բնակիչների նախնիները գաղթել են Էրզրում թաղաքից, համանուն գավառի Ղարակեպակ<sup>3</sup>, Շիփեկ<sup>4</sup> գյուղերից և Սեբաստիայից<sup>5</sup>:

**Վիճակագրություն.** Ջավախքի բազմամարդ գյուղերից մեկն է: Հայաթափ գյուղատեղիում բարձրհայքի վերաբնակիչների՝ գյուղում հաստատվելու պահից նեթ Ազավրեթն ունեցել է համե-

մատաբար սովոր բնակչություն, որը պարզորոշ նկատվում է ստորև բերվող վիճակագրական տվյալներ պարունակող աղյուսակից.

տարեթիվ	տուն	արական	իգական	միասին
1840 <sup>6</sup>		185	186	371
1841 <sup>7</sup>		247	200	447
1842 <sup>8</sup>		218	175	393
1844 <sup>9</sup>		235	193	426
1845 <sup>10</sup>		250	209	459
1847 <sup>11</sup>		270	230	500
1849 <sup>12</sup>		284		
1853 <sup>13</sup>		267	250	517
1854 <sup>14</sup>		269	254	523
1855 <sup>15</sup>		301	252	553
1857 <sup>16</sup>		322	281	603

6 ՀԱԳ, ֆ. 53, ց. 1, գ. 3800, ք. 4:

7 Նույն տեղում, գ. 3802, ք. 67:

8 Նույն տեղում, գ. 3805, ք. 78-79:

9 Նույն տեղում, գ. 3809, ք. 16-17:

10 Նույն տեղում, գ. 3811, ք. 70-71:

11 Նույն տեղում, գ. 3814, ք. 35-36:

12 Նույն տեղում, գ. 3818, ք. 39-40:

13 Նույն տեղում, գ. 2743, ք. 37-38:

14 Նույն տեղում, գ. 3825, ք. 48-49:

15 Նույն տեղում, գ. 3826, ք. 46-47:

16 Նույն տեղում, գ. 3830, ք. 53-54:

1 **Ростомов И.**, նշվ. աշխ., էջ 30:

2 “Զարթոնքի շրջանի շրջանի շրջանի շրջանի”, էջ 203-204:

3 Ղարակեպակը (Ղարագյոթեկ, այժմ՝ Karagöbek) հայաբնակ գյուղ էր՝ Կարինից (Էրզրում) 29 կմ հյուսիս-արևելք:

4 Շիփեկը (Շինետ, այժմ՝ Akbaba) հայաբնակ գյուղ էր՝ Կարին (Էրզրում) թաղաքից 38 կմ հյուսիս-արևելք, Թորթումից 9 կմ հարավ-արևմուտք:

5 «Հայաստանի աշխատավորուհի», 1984, № 1:

1860 <sup>17</sup>	64	331	297	628
1861 <sup>18</sup>	56	339	298	637
1862 <sup>19</sup>	56	348	308	656
1863 <sup>20</sup>	66	359	316	675
1864 <sup>21</sup>		575	331	906
1866 <sup>22</sup>	66	558	326	884
1867 <sup>23</sup>		585	353	938
1868 <sup>24</sup>		591	367	958
1869 <sup>25</sup>		610	385	995
1870 <sup>26</sup>	66	626	396	1022
1871 <sup>27</sup>		638	409	1047
1872 <sup>28</sup>		657	409	1066
1873 <sup>29</sup>		656	426	1076
1874 <sup>30</sup>				1096
1875 <sup>31</sup>	84			1065
1876 <sup>32</sup>		663	441	1104
1877 <sup>33</sup>		678	484	1162
1878 <sup>34</sup>		694	490	1184
1880 <sup>35</sup>		738	523	1261
1881 <sup>36</sup>		748	548	1296
1882 <sup>37</sup>		755	567	1322
1884 <sup>38</sup>	80			
1885 <sup>39</sup>		777	597	1374
1886 <sup>40</sup>				1146
1887 <sup>41</sup>		850	660	1510
1889 <sup>42</sup>		868	675	1543
1890 <sup>43</sup>		874	691	1565
1891 <sup>44</sup>		803	709	1512
1892 <sup>45</sup>		827	734	1561
1893 <sup>46</sup>	110	828	728	1556
1894 <sup>47</sup>		843	752	1595

17 Նույն տեղում, գ. 3833, ք. 65-66:  
 18 Նույն տեղում, գ. 3839, ք. 24-25:  
 19 Նույն տեղում, գ. 3836, ք. 21-22:  
 20 Նույն տեղում, գ. 3843, ք. 21-22:  
 21 Նույն տեղում, գ. 3846, ք. 9:  
 22 Նույն տեղում, գ. 3848, ք. 74:  
 23 Նույն տեղում, գ. 3851, ք. 20-21:  
 24 Նույն տեղում, գ. 3853, ք. 28:  
 25 Նույն տեղում, գ. 3856, ք. 10:  
 26 Նույն տեղում, գ. 3857, ք. 20:  
 27 Նույն տեղում, գ. 3858, ք. 10-11:  
 28 Նույն տեղում, գ. 3859, ք. 57-58, 61-62, մակ.՝ ֆ. 355, ց. 1, գ. 332, ք. 10, 12, 28:  
 29 ՀԱԳ, ֆ. 53, ց. 1, գ. 3862, ք. 71-72:  
 30 Նույն տեղում, գ. 3864, ք. 28-29:  
 31 Նույն տեղում, գ. 3866, ք. 21-22:  
 32 Նույն տեղում, գ. 3868, ք. 30-31: «Մեղու Հայաստանի», 1875, № 44, էջ 2:  
 33 ՀԱԳ, ֆ. 53, ց. 1, գ. 3850, ք. 126, մակ.՝ գ. 3869, ք. 29-30:  
 34 Նույն տեղում, գ. 3850, ք. 218-219:  
 35 Նույն տեղում, գ. 3872, ք. 88-89:  
 36 Նույն տեղում, գ. 3873, ք. 98-99, 101-102:  
 37 Նույն տեղում, գ. 3874, ք. 44-45:  
 38 «Արձագանք», 1885, № 3, էջ 44:  
 39 ՀԱԳ, ֆ. 53, ց. 1, գ. 3877, ք. 11, 15, 80, 86-87:  
 40 «Кавказский календарь на 1894 г.», Тифлис, 1893, էջ 153:  
 41 ՀԱԳ, ֆ. 53, ց. 1, գ. 3880, ք. 41-42:  
 42 Նույն տեղում, գ. 3884, ք. 66-67:  
 43 Նույն տեղում, գ. 3887, ք. 148:  
 44 Նույն տեղում, գ. 3889, ք. 147:  
 45 Նույն տեղում, գ. 3891, ք. 119:  
 46 Նույն տեղում, գ. 3895, ք. 43-44: Տե՛ս մակ.՝ «Մուրճ», 1894, № 5, էջ 794:  
 47 ՀԱԳ, ֆ. 22, ց. 1, գ. 298, ք. 22, ֆ. 53, ց. 1, գ. 3896, ք. 172-173:

1897 <sup>48</sup>		932	810	1742
1898 <sup>49</sup>		968	848	1816
1899 <sup>50</sup>		934	798	1732
1900 <sup>51</sup>		964	824	1788
1901 <sup>52</sup>		988	831	1819
1902 <sup>53</sup>		1007	832	1839
1905 <sup>54</sup>		1074	892	1966
1908 <sup>55</sup>	136	1084	900	1984
1910 <sup>56</sup>		1098	936	2034
1912 <sup>57</sup>		1136	992	2128
1914 <sup>58</sup>		1162	994	2156
1916 <sup>59</sup>		1184	1017	2201
1921 <sup>60</sup>		210	190	400
1965 <sup>61</sup>				1150
1987 <sup>62</sup>	367			1662

Երկրորդ աշխարհամարտին մասնակցած 300 ազավրեքցիներից 116-ը զոհվել է<sup>63</sup>:

**Առողջապահություն.** 2005 թ. սեպտեմբերի 10-ին ՀՕՄ-ի Ջավախքի օժանդակության ծրագրի հանձնախմբի նախաձեռնությամբ գյուղում բացվել է նոր բուժկետ:

**Գպրոց.** հիմնադրվել է 1863 թ.: Հաստատության հետագա տարիների գործունեությունը ներկայացնում է հետևյալ պատկերը.

տարեթիվ	այլ տեղեկ.	ուսուցիչ	աշակերտ
1863 <sup>64</sup>	հիմնադրվել է		
1865 <sup>65</sup>		1	21
1868 <sup>66</sup>		1	27
1872 <sup>67</sup>		1	41
1876 <sup>68</sup>		1	20
1877 <sup>69</sup>		1	20

48 ՀԱԳ, ֆ. 53, ց. 1, գ. 3899, ք. 145-146:  
 49 Նույն տեղում, գ. 3897, ք. 167:  
 50 Նույն տեղում, գ. 3903, ք. 101-102:  
 51 Նույն տեղում, գ. 3905, ք. 52:  
 52 Նույն տեղում, գ. 3906, ք. 69:  
 53 Նույն տեղում, գ. 3907, ք. 21-22:  
 54 Նույն տեղում, գ. 3912, ք. 264-265:  
 55 ՀԱԳ, ֆ. 35, ց. 1, գ. 559, ք. 43:  
 56 ՀԱԳ, ֆ. 53, ց. 1, գ. 3917, ք. 136-137:  
 57 Նույն տեղում, գ. 3920, ք. 18-19:  
 58 ՀԱԳ, ֆ. 56, ց. 6, գ. 1020, ք. 175-176: Ի դեպ, նույն թվականի համար մեկ այլ աղբյուրում նշված է 1740 շունչ («Кавказский календарь на 1915 г.», էջ 84).  
 59 ՀԱԳ, ֆ. 196, ց. 1, գ. 43, ք. 22-23:  
 60 ՀԱԳ, ֆ. 355, ց. 1, գ. 895, ք. 1:  
 61 ՀՄՀ, հ. 1, էջ 95:  
 62 Ըստ գյուլխորհրդի մատյանների:  
 63 **Դավթյան Ա.**, Ջավախք, էջ 101:  
 64 ՀԱԳ, ֆ. 53, ց. 1, գ. 3977, ք. 56:  
 65 Նույն տեղում, գ. 3848, ք. 2:  
 66 Նույն տեղում, գ. 3977, ք. 56: 1868 թ. դպրոցն ուներ 5 հուզուց բաղկացած հոգաբարձություն: Դասավանդվում էին հայերեն, ռուսերեն, կրոն, հայերեն ընթերցանություն, քերականություն, հայոց պատմություն, եկեղեցական երգ, վայելչագրություն, թվաբանություն, ռուսերեն ընթերցանություն ու վայելչագրություն, մասնավոր թարգմանություն, կրոնական գրքերի մեկնություն:  
 67 Նույն տեղում, գ. 3859, ք. 57-58, 61-62:  
 68 Նույն տեղում, գ. 3850, ք. 52:  
 69 Նույն տեղում, ք. 130:





ԱԶԱՎՐԵԹ. Սր. Մատթեոս (Մարկոս ավետարանիչ) եկեղեցու տեսքը ալ-ից, ալ-ից բացված լուսամուտը և սյունասրահը

ԱԶԱՎՐԵԹ. Սր. Մատթեոս (Մարկոս ավետարանիչ) եկեղեցու ատամնաշար քիվագոտիով սյունասրահը ալ-ից, որմնախոյակ և հատված հս-ամ անկյանը հարող որմնակամարաշարից





ԱԶԱՎՐԵԹ. Սր. Մեսրոպ քարզմանիչ եկեղեցու տեսքը հր-ամ-ից, հր-ալ-ից, հր ճակատից բացված միակ մուտքը և 1868 թ. շինարարական արձանագրությունը

**Սր. Մեսրոպ քարզմանիչ եկեղեցի.** կառուցվել է 1868 թ.: Արևմտյան ճակտոնի գագաթին ունի կրրկնահարկ զանգակատուն: 1885 թ. ականատեսը նշել է. «...ունին մի եկեղեցի հոյակապ, սրբատաշ քարով, բայց փայտածածկ»<sup>78</sup>: Տուժել է 1899 թ. դեկտեմբերի 19-ի երկրաշարժից<sup>79</sup>:

Ներկայումս եկեղեցին կանգուն է և բարեկարգ:

Միակ հարավային ճակատից բացված մուտքի բարավորին քառասող փորագրվածք.

Ս. ՄԵՍՐՈՎԲ ԹԱՐԳՄԱՆԻՉ ԵԿԵՂԵՑԻՍ | ՀԱՅՈՑ ԿԱՌՈՒՑԱԻ ԱՐԴԵԱՍ(Բ)Ք ԵՒ | ԾԱԽԻԻՔ ՀԱՍԱՅՆ ԺՈՂՈՎՐԴՈՑ ԱԶԱԻԲԵԹ ԳԵՂՁ | ԱՄԻ ՓՐԿՉԻՆ 1868. ԻՍԿ ՀԱ(ՅՈՑ) ՈՅԺԶ:

Հրատ. առաջին անգամ:

**Գերեզմանոց.** տարածվում է գյուղի հյուսիսարևելյան եզրին: Տեղում պահպանվել են ԺՁ-ի դա-

րերին բնորոշ ուղղանկյունաձև, օրորոցաձև և ձիակերպ տապանաքարեր:

**Բնակելի տուն.** Ազավրեթում պահպանվում է 1872 թ. բովխարի ունեցող Ժորա Սալմաձորցյանի հայրական տունը:

**«Թեթրով» գյուղատեղի.** գյուղից 4 կմ հյուսիսարևմուտք «Թեթրով» միջնադարյան գյուղատեղիի և եկեղեցու ավերակներն են:



ԱԶԱՎՐԵԹ. եկեղեցու ավերակ Թեթրով գյուղատեղիում

78 «Արձագանք», 1885, № 3, էջ 44:  
79 **Мушкетов И.**, նշվ. աշխ., էջ 24:

ԱԼԱԹՈՒՄԱՆ



ԱԼԱԹՈՒՄԱՆ. գյուղի ընդհանուր տեսքը

**Տեղադրություն.** գտնվում է Ախալքալաքից ուղիղ գծով 20 կմ հյուսիս, ծ. ս. 1760-1790 մ բարձրությամբ հարավարևմտահայաց, մեղմաթեք լեռնալանջին: Գյուղը երկու թաղերի է բաժանում Ախալքալաք-Տաբաձորը խճուղին:

**Պատմություն.** 1595 թ. Ալախուբան անվանումով հայտնի այս գյուղն ունեցել է 14 տուն և հարկվել 14.000 ալչե<sup>1</sup>: Դարձյալ Ալախուբան անվամբ գյուղից 1718-1719 թթ. տանուտեր Մեհմեդ Իբրահիմի օրոք հարկվել է 26.000 ալչե<sup>2</sup>:

**Բնակչություն.** Ալաթումանի ներկայիս բնակիչների նախնիները 1829-1830 թթ. փոխադրվել են Կարնո նահանգի համանուն գավառի Գաղտառիձ<sup>3</sup> գյուղից:

**Վիճակագրություն.** դիվանական վավերագրերը վկայում են, որ գյուղում հաստատվելուց ի վեր բնակչության թվաքանակն անընդմեջ աճել է: Վերջինս ակնառու երևում է ստորև բերվող աղյուսակից.

տարեթիվ	տուն	արական	իգական	միասին
1840 <sup>4</sup>		65	65	130
1841 <sup>5</sup>		69	70	139
1842 <sup>6</sup>		75	78	153
1844 <sup>7</sup>		88	89	177
1845 <sup>8</sup>		82	79	161
1847 <sup>9</sup>		82	80	162
1849 <sup>10</sup>		86	85	171
1853 <sup>11</sup>		94	82	176
1857 <sup>12</sup>		90	102	192
1860 <sup>13</sup>	16	101	104	205
1861 <sup>14</sup>	16	105	88	193
1862 <sup>15</sup>		103	91	194
1863 <sup>16</sup>		110	94	204
1864 <sup>17</sup>	16	113	97	210

4 ՀԱԴ, ֆ. 53, ց. 1, գ. 3800, ք. 4:

5 Նույն տեղում, գ. 3802, ք. 63-64:

6 Նույն տեղում, գ. 3805, ք. 78-79:

7 Նույն տեղում, գ. 3809, ք. 16-17:

8 Նույն տեղում, գ. 3811, ք. 70-71:

9 Նույն տեղում, գ. 3814, ք. 33-34:

10 Նույն տեղում, գ. 3818, ք. 40-41:

11 Նույն տեղում, գ. 2743, ք. 37-38:

12 Նույն տեղում, գ. 3830, ք. 53-54:

13 Նույն տեղում, գ. 3833, ք. 65-66:

14 Նույն տեղում, գ. 3839, ք. 24-25:

15 Նույն տեղում, գ. 3836, ք. 21-22:

16 Նույն տեղում, գ. 3843, ք. 21-22:

17 Նույն տեղում, գ. 3846, ք. 8-9:

1 “Զյրջոսեթանոս Յոլաօյտոս ճոճո ճոճո”, էջ 199-200:

2 “Խոջճոսոս յոլաօյտոս ճոճո ճոճո 1694-1732 ՎՎ.”, էջ 157:

3 Մեծ և Փոքր Գաղտառիձները (այժմ` Büyük և Küçük Geçit) միմյանցից 3 կմ հեռու հայաբնակ գյուղեր էին` Կարին (Էրզրում) քաղաքից 40 կմ արևմուտք:





1918 <sup>56</sup>	70	279	280	553
1921 <sup>57</sup>		80	70	160
1969 <sup>58</sup>				1120
1987 <sup>59</sup>	185			907

Հայրենական մեծ պատերազմին մասնակցած 115 ալաթումանցիներից 45-ը զոհվել է<sup>60</sup>:

**Եկեղեցական-ծխական դպրոց.** գոյությունը վավերագրերում փաստված է 1865 թ-ից.

տարեթիվ	այլ տեղեկ.	ուսուցիչ	աշակերտ
1865 <sup>61</sup>		1	23
1874 <sup>62</sup>		1	20
1880 <sup>63</sup>		1	21
1881 <sup>64</sup>		1	18

**Սբ. Երրորդություն եկեղեցի.** հիմնվել է 1830-ականներին<sup>65</sup>: Եղել է քարաշեն, փայտածածկ կառույց<sup>66</sup>: Հայտնի է, որ 1856 թ. եկեղեցին «...խախտեալ գոլով, յոյժ կարծիք տան փլանելոյ, ուստի

հայազգի հասարակ ժողովրդականք կամին վերանորոգել ծախսիք իւրեանց...»<sup>67</sup>: Նախատեսված աշխատանքները, իրոք, կատարվել են:

Եկեղեցու շենքը տուժել է 1899 թ. դեկտեմբերի 19-ի երկրաշարժից<sup>68</sup>: Ներկայումս կանգուն է: Քարաշեն, փայտածածկ, արևմտյան ճակատում միակ մուտքով, նույն ճակտոնի զագաթին զանգակատնով ուղղանկյունաձև կառույց է: Բացի արևմտյան ճակատից և լուսամուտներից, որոնք սրբատաշ քարից են, մնացած հատվածները անմշակ քարից են:

Եկեղեցու մուտքից վեր՝

**ԱՐԳԵԱՍԲ ՀԱՍԱՐԱԿ ԺՈՂՈՎՐԴՈՑ ԳԼԽ(ԱԻՈՐ)Ը (Յ)ԱՆՈՒՆ Ս(ՈՒՐ)Բ ՅԵՐՐ(ՈՐ-ԴՈՒԹ)Ե(Ա)Ն ԱԼ(Ա)Թ(Ո)ԻՍ(Ա)Ն ԳԵՂՁ. 1857 ՇԻՆԵՑԱԻ Ս(ՈՒՐ)Բ ՅԵԿԵՂԵՑԻՍ:**

Հրատ. առաջին անգամ:

56 ՀԱԳ, ֆ. 469, ց. 3, գ. 2, թ. 1-4:

57 ՀԱԳ, ֆ. 355, ց. 1, գ. 895, թ. 1:

58 ՀԱՀ, հ. 1, էջ 134:

59 Ըստ գյուղխորհրդի մատյանների:

60 **Գալթյան Ա.**, Ջավախք, էջ 101:

61 ՀԱԳ, ֆ. 53, ց. 1, գ. 3848, թ. 2:

62 Նույն տեղում, գ. 3864, թ. 27-28:

63 Նույն տեղում, գ. 3872, թ. 88-89:

64 Նույն տեղում, գ. 3873, թ. 97-98:

65 Նույն տեղում, գ. 457, թ. 42-67:

66 «Արձագանք», 1885, № 3, էջ 43:

67 ՀԱԳ, ֆ. 56, ց. 1, գ. 3436, թ. 8:

68 **Мушкетов И.**, նշվ. աշխ., էջ 22:

ԱԼԱՍՏԱՆ



ԱԼԱՍՏԱՆ. գյուղի տեսքը հս-ից

**Տեղադրություն.** գտնվում է Ախալքալաքից ուղիղ գծով 16 կմ հյուսիս-արևմուտք, ծ. մ. 1700-1720 մ բարձրությամբ հարավարևելահայաց լեռան ստորոտի մեղմաթեք փեշին, ջրառատ վայրում:

**Պատմություն.** 1595 թ. Ներքին Ալաստան անվամբ հայտնի գյուղն ունեցել է 7 տուն բնակիչ, և հարկվել 10.999 ակչե<sup>1</sup>: Անայացել և ավերվել է ԺԸ դարում:

**Բնակչություն.** ներկայիս բնակիչների նախնիները 1929-1830 թթ. փոխադրվել են Կարնո Արծաթի<sup>2</sup> և Թվանջ<sup>3</sup> գյուղերից: Ալաստանաբնակ ազավրեթցի Դարբինյանները ծագում են Ղարակեպակ գյուղից:


**Վիճակագրություն.** տարբեր տարիներին Ալաստանի բնակչության թվաքանակն արտացոլող մեզ հասու վիճակագրական տվյալները սակավաթիվ են: Դրանց համադրումը ներկայացնում է հետևյալ պատկերը.

տարեթիվ	տուն	արական	իգական	միասին
1870 <sup>4</sup>		95	470	473
1883 <sup>5</sup>				943
1885 <sup>6</sup>				1306
1886 <sup>7</sup>				1226
1886 <sup>7</sup>				1334
1908 <sup>8</sup>	260			1771
1912 <sup>9</sup>				2264
1914 <sup>10</sup>				2355
1915 <sup>11</sup>				2174
1916 <sup>12</sup>				2192
1968 <sup>13</sup>				2125
1987 <sup>14</sup>	360			1380

Երկրորդ աշխարհամարտին մասնակցած 296 ալաստանցիներից 137-ը զոհվել է<sup>15</sup>:

4 СМОТГ, էջ 28:  
 5 “Кавказский календарь на 1885 г.”, Тифлис, 1884, отдел III, էջ 204:  
 6 «Արձագանք», 1885, № 26, էջ 368:  
 7 “Кавказский календарь на 1894 г.”, էջ 154:  
 8 ՀԱԴ, ֆ. 316, ց. 1, գ. 102, թ. 36:  
 9 **Յակոբյան Պ.**, Հրակր ողջնություն, Էջմիածին, 1993, էջ 95:  
 10 “Кавказский календарь на 1915 г.”, էջ 86:  
 11 «Օրացոյց և պատկեր տօնից», Թիֆլիս, 1915, էջ 81:  
 12 Նույն տեղում, Թիֆլիս, 1916, էջ 81:  
 13 ՀՄՀ, հ. 1, էջ 139:  
 14 Ըստ գյուղխորհրդի մատյանների:  
 15 **Դավթյան Ա.**, Ջավախք, էջ 101:

1 “გურჯისტანის ვილაიეთის დიდი დავთარი”, էջ 203:  
 2 Արծաթին (այժմ՝ Yesilyayla) հայաբնակ գյուղ էր՝ Կարին (Երզրում) քաղաքից 15 կմ հյուսիս:  
 3 Թվանջը (այժմ՝ Güzelova) հայաբնակ գյուղ էր՝ Կարին (Երզրում) քաղաքից 13 կմ հյուսիս:



ԱԼԱՍՏԱՆ. հին եկեղեցու տեսքը հր-ից, հր-ամ-ից, հր ճակատից բացված միակ մուտքը և հատակագիծը

**Տնտեսություն.** հայտնի է, որ 1870 թ. գյուղում գործել է 7 ջրղաց<sup>16</sup>:

**Դպրոց.** 1870 թ. մի տեղեկագրի համաձայն՝ Ալաստանում գործել է 2 դպրոց՝ պետական և ծխական<sup>17</sup>: Ծխական դպրոցը տեղակայված է եղել հին եկեղեցում, որը տեղացիներին առ այսօր հայտնի է որպես վարժատուն:

**Եկեղեցի.** թվագրվում է Ժ-ԺԱ դարերով: Ամենայն հավանականությամբ, ի սկզբանե բյուզանդաժես եկեղեցի է եղել, բայց 1830-ականներին հայաբափ գյուղատեղիում հաստատված հայ-կաթոլիկներն այն նորոգել և օժել են որպես հայ-կաթոլիկ եկեղեցի, որը շուրջ քառորդ դար գործել է իբրև ծխական: 1856 թ.<sup>18</sup>, երբ դրանից քիչ արևմուտք հիմնվում է նոր և ավելի ընդարձակ եկեղեցի, հնի փայտե ծածկը մասամբ քանդում են. «...գեկեղեցին Ալաստանու քայքայեալ են հայ կաթոլիկք և զնիւթե-

ղենսն ի գործ եղեալ ի վերայ շինութեան նոր եկեղեցոյ իրեանց...»<sup>19</sup>:

Եկեղեցին այժմ էլ կանգուն է, միայն քայքայված է տանիքը: Որմերը հարուստ են վաղ միջնադարին բնորոշ հավասարաթև խաչաքանդակներով: Կառուցված է սրբատաշ քարով: Արտաքին չափերն են՝ 11,5 x 6,56 մ:

1. Եկեղեցու արևելյան ճակատին, լուսամուտի երկու կողմերում պահպանվել է վրաց մետրոպատառ դժվարըմբռնելի երկու արձանագրություն.

դևղ թղ հակըղոժեհ | ծեղոժղ | փղըհ

ըսը թը ուղձղղղղղ | ճըզղղ | յղղղղ

Թարգմ. Այս ես Նոշելս դրեցի քարը:

Հրատ. **Brosset M.**, Mélanges asiatiques. II, էջ 342: **ՐՕՏՕՄՕՅ II.**, նշվ. աշխ., էջ 31: **ՇԵՂՔՆԵՄՅՕՂՕ Ե.** նշվ. աշխ., էջ 123: **ՅԵՂՔՆԵՄՅՕՂՕ Ե.** նշվ. աշխ., էջ 158: **ՆՕՂՕՂՅՅՅՅՅ Գ.** մրავալ-տաջո, VII, էջ 171: “ჯავახეთი. ისტორიულ-ხელოთ-მოძღვრული გზამკვლევი”, էջ 71:


Տարբերություն. Մ. Բրոսսեն հակըղոժեհ (Նոշել) ձևի փոխարեն ունի՝ ԵՂՄԳԵՄԵՐ (Ռոշել), Ն. Բերձենիշվիլին ունի

16 СМОТГ, էջ 28:

17 Նույն տեղում:

18 «Օրացոյց եւ պատկեր տօնից», Թիֆլիս, 1916, էջ 81:

19 ՀԱԳ, ֆ. 56, ց. 1, գ. 3436, ք. 8:



ԱԼԱՍՏԱՆ. մանրամասեր հին եկեղեցուց

Թո՞ղջեման անվանաձևը, սակայն չի բացառում նաև օ՞ղջեման տարբերակը: Ի. Ռոստոմաշվիլին և Վ. Ֆիսկարիշվիլին կրկնել են Բրոսսեին:

Ճանոթ. Ն. Բերձենիշվիլին գտնում է, որ վիմագիրը կերտվել է ԺԳ դ-ից վաղ ընկած շրջանում: Վ. Սիլոգավան այն թվագրում է Ժ-ԺԱ դարերով:

2. Արձանագրություն՝

դկդ ժդ Յիժ Ճևր | ևՃառուճուժիժի

յեյ յե ճ(ս)ն(օ)ձ ճ(ս)ն(յ)օ | ևճօլօսեյձեման.

Թարգմ. Այս ես Դաշիմ Սասուլի որդիս տեղադրեցի:

Հրատ. **Brosset M.**, Mélanges asiatiques. II, էջ 343: **Ростомов И.**, նշվ. աշխ., էջ 31: **Ընթացից** յե, նշվ. աշխ., էջ 123: **Ճեթեյնե՞ջեյլօ ճ.**, նշվ. աշխ., էջ 158: **Նեղօջայ յե.** մրձեյլօտօյօ, VII, էջ 171:

Տարբերություն. Մ. Բրոսսեն ունի՝ ԴՆԴ ժԴ ՃՄԴՄ... ճՆՃՃ-ՆՆՆ ժԴժ: Ի. Ռոստոմաշվիլին և Վ. Ֆիսկարիշվիլին կրկնել են Բրոսսեին: Ն. Բերձենիշվիլին՝ յեյ յե ճՆժ ճՆՅ | ևճօլօսեյձեման: Հապավումները բացելով՝ յեյ յե ճՆձ | ևճօլօսեյձեման(?):

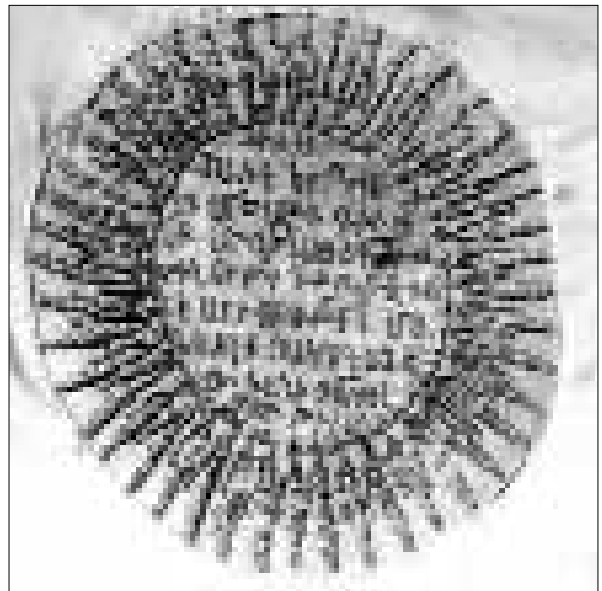
Ճանոթ. Ն. Բերձենիշվիլին գտնում է, որ վիմագիրը կերտվել է ԺԳ դ-ից վաղ ընկած շրջանում: Վ. Սիլոգավան այն թվագրում է Ժ-ԺԱ դարերով:

**Սր. Աստվածամոր եկեղեցի.** հայ-կաթոլիկ Սր. Աստվածամոր եկեղեցին փոքր-ինչ արևմուտք է գյուղամիջի հին եկեղեցուց: Հիմնվել է 1856 թ. «...ժողովրդապետական քարաշեն եկեղեցի յանուն Վերափոխման ամենասուրբ Կուսին Մարիամու, 1856 ամին, ծախսիք ծխականաց»<sup>20</sup>, որը վերակառուցվել է 1863<sup>21</sup> և 1903 թվականներին:

Եկեղեցին ներկայումս գործում է:

20 «Օրացոյց և պատկեր տօնից», Թիֆլիս, 1916, էջ 81:

21 «Արձագանք», 1885, № 26, էջ 368: Տե՛ս նաև՝ ՀԱԴ, ֆ. 316, ց. 1, գ. 102, թ. 36:



ԱԼԱՍԱՆ. Սր. Աստվածամոր եկեղեցու տեսքը հս-ամ-ից, հր-ից, հր ճակատից բացված մուտքը և Կարնո Արծաթի գյուղից փոխադրված ոսկեթել ասեղնագործ սփռոց (1790 թ.)

Արձանագրություն. Սր. Աստվածամոր եկեղեցու հր մուտքի կամարին.

ՌՅԾԲ 1903 | ՎԵՐԱՓՈԽՈՒՄՆ Ս(ՈՒՐԲ) ԱՍՏՎԱԾԱԾՆԻ | ՅԻՇԱՏԱԿ ՊԵՏՐՈՍ ԴՈՒԴՈՒԿՆԻՍՆԻ | ԱԼԱՍԱՆ ԳԻՒԴԻ ԵԿԵՂԵՅԻՈՅՆ:

Հրատ. առաջին անգամ:

Սր. Աստվածամոր եկեղեցի. ներսում պահվող մասունքներից է ոսկեթել, ասեղնագործ սփռոցը, որի կենտրոնում 9 տողով արձանագրված է.

ՅԻՇԱՏԱԿ Է ԷՐԶՐՈՒՄԻ ԱՐԾԱԹԻ ԳԻՒՂՆ | Ս(ՈՒՐԲ) Ա(ՍՏՈՒԱ)ԾԱԾՆԱՅ ԵԿ(Ե)Ղ(Ե)ՅԻ(Ո)ՅՆ, | ՕԳՆՈՒԹԻ(ԻՆ) Ի ԺՈՂՈՎՐԴԵՆԵ. ԱՇԽԱՏՈՒԹ(ԵԱՍ)Բ ՍԱՆԱՍԷԻ ՅԱԿՈԲԵԱՆ ԵՒ | ՅՕՀԱՆԻ Յ(Ո)ՎՍ(Է)ՓԵ(Ա)Ն | ՈՍԼԹ (1790) ԹԻՒՆ:

Հրատ. առաջին անգամ:

**Քահանա.** 1915 թ. գյուղի ծխատեր քահանան էր տեր Սիմեոն Խաչատուրյանը<sup>22</sup>:

**Գերեզմանոց.** տարածվում է եկեղեցու բակում: Այդտեղ ամփոփված են գյուղի ծխատեր քահանաները.

1. Տալանաքար՝

ՅԱՅՍ Է | ՏԱՊԱՆ | ԴԱՄԲԱՐԱՆԻ ԱԻԱԳ ԵՐԷՅ Տ(Է)Ր ՍԻՄՈՎՆԻ ԵՒ ԳԵՐԻՍԱՍՏ ՎԱՐԴԱՊԵՏԻ. ՈՐ Է ՈՐԴԻ ԱԲՐԱՀԱՄԻ ԶՈՐ | ԵԴԱԻ ՅԱՅՄ ՇԻՐՄԻ | ՈՐ Է Ի ԴՈՒՌՆ Ա(ՍՏՈՒԱ)ԾԱԾՆԻ | ՓՈԽՈՒՄՆ ԵՂԵԻ ՕԳՈՍՏՈՍԻ. ՀԱԶԱՐ ՈՒԹ ՀԱՐԻԻՐ ԵՐԵՍՈՒՆ ԵՕԹԻ:

Հրատ. առաջին անգամ:

22 «Օրացոյց և պատկեր տօնից», Թիֆլիս, 1915, էջ 81:



2. Տապանաքար՝  
 ՅԱՅՄՍ ՇԻՐՄԻ | ՀԱՆԳԵԱԲ ՊԵՏՐՈՍ ՄԱԿԱ-  
 ԲԵ(Ա)Ն. | ՈՐ Է ... | ՊԱՇՏՕՆ ԱԹՈՌԱԿ(Ա)ԼԻՆ |  
 ԾԱՌԱ(Յ)ԵՑ ԱՆՎԱԽ Ս(ՈՒՐ)Բ ԵԿԵՂԵՑՈՅՍ:  
 Հրատ. առաջին անգամ:

3. Տապանաքար՝  
 ԱՅՍ Է | ԳԵՐԵՉՄԱՆ | Զ(Ա)Հ(Ա)ՆԱ(Յ)Ի ԴԱ-  
 ԻԱՆՈՒԹԻ(Ի)Ն ՀԱՅ-ԿԱԹՈՒԼԻԿԻ ԵՒ ԳԵՐԻ-  
 ՄԱՍՏ Տ(Է)Ր ՅԱԿՈԲԻ. | ՈՐ Է ՈՐԴԻ ՍԱՂԱԹԷԼԻ.  
 ՉՈՐ ԵՒ ԵԴԱԲ ՅԱՅՄՍ ՇԻՐՄԻ | 1853. 12/24:  
 Հրատ. առաջին անգամ:

**Ուխտատեղի.** Ալաստանից 700 մ արևմուտք՝  
 Ջուրարեթի անտառներ տանող ճանապարհի եզ-  
 րին, բարձունքի վրա գտնվում է գյուղի ամենա-  
 հայտնի ուխտատեղիներից մեկը:

**Վերին Ալաստան կամ Խարաբա գյուղատեղի.**  
 գյուղից 2,5 կմ հյուսիս-արևմուտք՝ ձորակի հարավ-  
 արևմտահայաց լանջին, պահպանվում են միջնա-  
 դարյան գյուղատեղիի, եկեղեցու և գերեզմանոցի  
 ավերակները: Հնավայրի պատմական անունը մո-  
 ռացոյան է մատնված: Թերևս այն համապա-  
 տասխանում է 1595 թ. կազմված հարկացուցակում  
 հիշատակված Վերին Ալաստան գյուղին, որն այդ  
 թվականին ունեցել է 15 տուն և հարկվել 8.000 ալ-  
 չե<sup>23</sup>: Այժմ հնավայրը տեղացիներին հայտնի է  
 «Խարաբա» անվամբ:



ԱԼԱՍՏԱՆ. հայ-կաթոլիկ հոգևորականների տապանագրեր




ԱԼԱՍՏԱՆ. Վերին Ալաստան գյուղատեղիի ավերակները. կենտրոնում՝ եկեղեցին

**Եկեղեցի.** կոփածո քարերով կառուցված միա-  
 նավ շինություն է (արտաքին չափերն են՝ 8,34x5,31  
 մ): Համեմատաբար լավ է պահպանվել արևմտյան  
 ճակատը: Ըստ հորինվածքային և կառուցողական  
 առանձնահատկությունների քննության՝ եկեղեցին  
 կարելի է թվագրել ԺՉ-ԺԷ դդ.:

23 “Երջուհի Գեորգիանի Գեորգիանի Գեորգիանի”, էջ 196-197:



ԱԼԱՍԱՆ. Վերին Ալաստան գյուղատեղիի եկեղեցու ավերակները. տեսքը հր-ամ-ից, հր ճակատից բացված մուտքը, ներքին տեսքը դեպի ալ և ամ



ԱԼԱՍԱՆ. Վերին Ալաստան գյուղատեղիի եկեղեցու հատակագիծը

Խաչքար. եկեղեցուց 7-8 մ արևմուտք ընկած է 1643 թ. հիշատակագրությամբ գեղաքանդակ խաչքար (90 x 90 x 19 սմ).

ՅԻՇԱՏԱԿ Է ԽԱՉՍ ՊԱՐՈՒՆԻԿԻՆ ... | ԹՎ(ԻՆ) ՋՃՂԲ (1643):

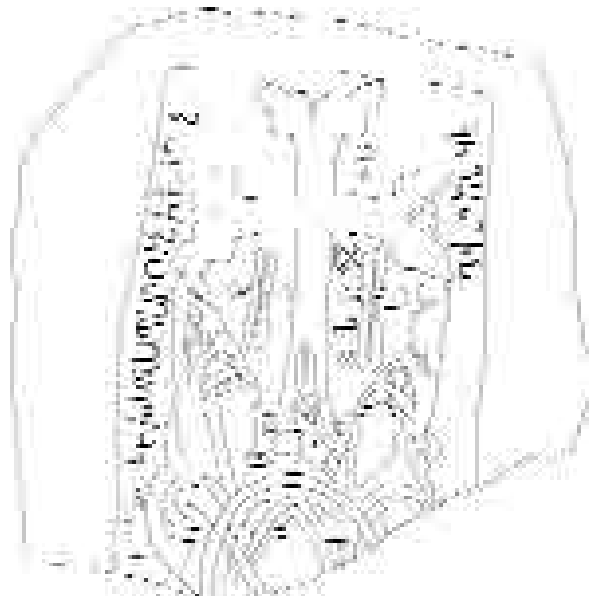
Հրատ. **Կարապետյան Մ.**, Ջավախքի խաչքարերը, էջ 12:

**Ղևաթ գյուղատեղի.** ավերակները պահպանվում են Ալաստանից 2 կմ հարավ-արևելք: Երբեմնի գյուղը 1595 թ. ունեցել է 4 տուն բնակիչ և հարկվել 10.000<sup>24</sup>, իսկ 1717-1718 թթ. տանուտեր Հասանի և 1721-1722 թթ. տանուտեր Յուսուփի որդի Աբդուլլահի օրոք՝ 5.000-ական ակչե<sup>25</sup>:

**Օրդան (Օրդան, Ալդան) գյուղատեղի.** տարածվում է գյուղից 4 կմ հյուսիս-արևմուտք՝ Ջուբարեթ

<sup>24</sup> “Երջիսեթանի շեղագրոս ճոցո ճոցոարո”, էջ 205:

<sup>25</sup> “Նոցլոթոս յոցլոթոս յոցլոթոս 1694-1732 ՎՎ.”, էջ 152, 170:



ԱԼԱՍՏԱՆ. խաչքար Վերին Ալաստան գյուղատեղիի եկեղեցու ամ կողմում տարածված գերեզմանոցում

ԱԼԱՍՏԱՆ. խոյածև տապանաքար Վերին Ալաստան գյուղատեղիի գերեզմանոցում

վտակի աջ կողմում: 1595 թ. Օլդանը հիշվում է որպես ռայաներից ազատ և 7.000 ակչե հարկվող գյուղ<sup>26</sup>: Ավելի ուշ՝ 1706-1707 թթ. Մուստաֆա տանուտիրոջ օրոք, գյուղը 11.000 ակչե պետական տուրք է վճարել<sup>27</sup>:

ԺԹ-Ի դդ. վերջի ցարական քարտեզներում գյուղատեղին նշված է Ալդան անունով:

**«Քրքենց խարաբա» գյուղատեղի.** Ալաստանից մոտ 6 կմ հեռու՝ Ջուբարեթ տանող ճանապարհին է գտնվում միջնադարյան այս գյուղատեղին՝ ավերակ եկեղեցու և գերեզմանատան մնացորդներով հանդերձ:

**Այլ գյուղատեղիներ.** Ալաստանի մերձակայքում են գտնվում նաև Բուրաստան և Էրիկլի գյուղատեղիները<sup>28</sup>:

26 “Գեորգիսեթանիս շիլաօյտիս լոցո լաճոտարո”, էջ 207: Ի դեպ, Օսմանյան պետության մեջ ԺՁ դարից ռայա կոչվել է ոչ մահմեդական (քրիստոնյա և ոչ քրիստոնյա) հպատակ ազգաբնակչությունը, որը վճարում էր լրացուցիչ հարկ (գլխահարկ), չուներ քաղաքացիական լայն իրավունքներ, տարագով տարբերվում էր մահմեդականներից, ենթակա էր ամեն տեսակ կամայականության (տե՛ս ՀՄՀ, հ. 9, Երևան, 1983, էջ 594):

27 “Փոլոստանի յոսթոյտիս ջաճա լաճոտարո 1694-1732 ՎՎ.”, էջ 126:

28 Զեքեյանցի Ե., նշվ. աշխ., էջ 170:



ԱԽԱԼՔԱԼԱՔ



ԱԽԱԼՔԱԼԱՔ. ընդհանուր տեսքը

**Տեղադրություն.** դարեր շարունակ և այժմ էլ Ախալքալաքը, շնորհիվ իր բարենպաստ աշխարհագրական դիրքի, եղել է և է Ջավախքի կենտրոնը բոլոր առումներով (վարչաքաղաքական, տնտեսական, մշակութային և այլն): Դիշտ է, ներկայումս սոսկ համանուն շրջանի կենտրոնն է, բայց դարձյալ մնում է իբրև երկրամասի գլխավոր և ամենամարդաշատ բնակավայրը: Գտնվում է Փարվանա և Քառասնակն (Դրխբուլաղ) գետերի միջև, հրվանդանաձև ձգված սարահարթին, ծ. մ. 1690 մ բարձրության վրա:

**Անվան ծագումը.** քաղաքի անվան ստուգաբանությանն անդրադարձել է Վարդան Արևելցին՝ նշելով. «Նոր քաղաք, զոր Վիրք Ախալ-քաղաք ասեն»<sup>1</sup>:

**Պատմություն.** Ախալքալաք բերդաքաղաքի հիմնադրման ժամանակը համարվում է ԺԱ դարի սկիզբը: Հայտնի է, որ վրաց Բագրատ Գ թագավորի օրոք՝ 1008-1012 թթ., կառուցվել են Ախալքալաքի աշտարակներն ու դռները, իսկ Բագրատ Գ-ի օրոք՝ 1044-1047-ին, քաղաքի պարիսպները. «Մա շինեաց գպարիսպն Ախալքալաքի. և զի մայր նորա Մարիամ՝ դուստր էր Սենեքերիմայ Հայոց արքայի...»<sup>2</sup>:

1 Հաւաքումն Պատմութեան Վարդանայ վարդապետի, Վենետիկ, 1862, էջ 101:

2 Ջաանշեր, էջ 112:

Երկու տասնամյակ անց՝ 1064 թ. Ախալքալաքը 100.000-անոց զորքով<sup>3</sup> կործանում է սելջուկ Ալփալանը. «Առաջանալով՝ նա բանակեց Ջավախ կոչվող գավառում և կատաղի մարտ տալով պաշարեց Ախալ քաղաքը, որը և գրոհով գրավեց: Նա անգթորեն սրի քաշեց ողջ քաղաքը՝ տղամարդկանց ու կանանց, բոլոր քահանաներին, վանականներին ու իշխաններին: Ամբողջ քաղաքը արյամբ ողողվեց: Անհամար տղաների ու աղջիկների գերի թլեցին Պարսկաստան, ավար վերցրին ոսկու ու արծաթի, թանկագին քարերի և մարգարիտների անթիվ զանձեր»<sup>4</sup>:

1175 թ., ի թիվս Հյուսիսային Հայաստանի մի շարք գավառների ու քաղաքների, Ախալքալաքն ավերում է սելջուկ զորապետ Ելտկուզը. «Ի ՌԻԴ գա

3 Մանր ժամանակագրություններ, հ. Բ (այսուհետև՝ ՄԺԲ, համապատասխան էջերով), կազմ.՝ Հակոբյան Վ. Ա., Երևան, 1956, էջ 133 («...և դարձեալ եկն ճն (100.000)-աւ առ զԱխալքալաք...»): Ալփալանի կողմից Ախալքալաքի գրավման մասին վկայություն ունի նաև Սամվել Անեցին. «...Էառ և զԱխալքաղաք» (Մամուլի քահանայի Անեցոյ հաւաքմունք ի գրոց պատմագրաց, Վաղարշապատ, 1893, էջ 112):

4 Մատթոս Ուռայեցի, Ժամանակագրություն, Երևան, 1973, էջ 96: Նույն դեպքերի առնչությամբ ունենք նաև հետևյալը. «Ի ՇԺԳ (1064) էառ Ալփալան սուլտանն զԱխալքալաք և զՅանի...» (ՄԺԲ, էջ 502):



ԱՆԱԼՔԱԼԱԶ. քերթի հատակագիծը 1828 թ. (արտատպված՝ *Ушаков Н. ., История военных действий в азиатской Турции в 1828-1829 гг., т. 1, СПб., 1836, գրքից*)

աքաբակ Ելտկուզն և պաշարե զԱնի և քակե բազում եկեղեցիս ի Շիրակ, ընդ նմին աւերե զԱխալքաղաք և զՋաւախեք և առժամայն դառնալով ի Դուին սատակի ինքն...»<sup>5</sup>:

Քաղաքի՝ 1291 թ. հիշատակությանը հանդիպում ենք Անիի վիմափոր եկեղեցու արևմտյան ճակատին 14 տողով փորագրված արձանագրության մեջ<sup>6</sup>:

Հերթական ավերման Ախալքաղաքը ենթարկվել է 1484 թ. մոնղոլ Յաղուբ շահի ձեռքով<sup>7</sup>: Նա ևս բնակիչների մեծ մասին գերի է տարել:

<sup>5</sup> ՄԺԲ, էջ 500: Տե՛ս նաև՝ Ժամանակագրութիւն **Ստեփանոսի Օրբելեանի**, Երևան, 1942, էջ 18:

<sup>6</sup> «Գիվան հայ վիմագրության», պրակ 1, կազմ.՝ **Հ. Ա. Օրբելի**, Երևան, 1966, էջ 68: Ի դեպ, կիսաեղծ արձանագրության ընթեռնելի հատվածի բովանդակությունը («ԿԱՍԱԻՆ» ԱՅ. | ՊԱՐՈՆՈՒԹԵԱՆ ԱԹԱՊԱԿ ԱՄԻՐՍՊԱՍԱԼԱՐ ՇԱՀԻՆՇԱՀԻ. | ԵՍ ԶՈՐԳԻ ԿԵՆԱՅԿԻՑ | ԻՄ ՍԹԷԷՍ ԿԱՏԱՐԵՅԱԶ ՄԵՐ ՀԱԼԱԼ ԱՐԴԵԱՆ[Յ] ՉԵԿԵՂԵՑ[ԻՄ]... ԱՆԷԼՔԱՂԱՔ[ԻՄ]...ԹՈՒԻՆ] :ՉԻ: ՍԱՐԳ[ԻՄ]») թույլ է տալիս կարծելու, թե այն վերաբերում է հիշյալ թվականին Ախալքաղաքում կառուցված հայոց մի եկեղեցու:

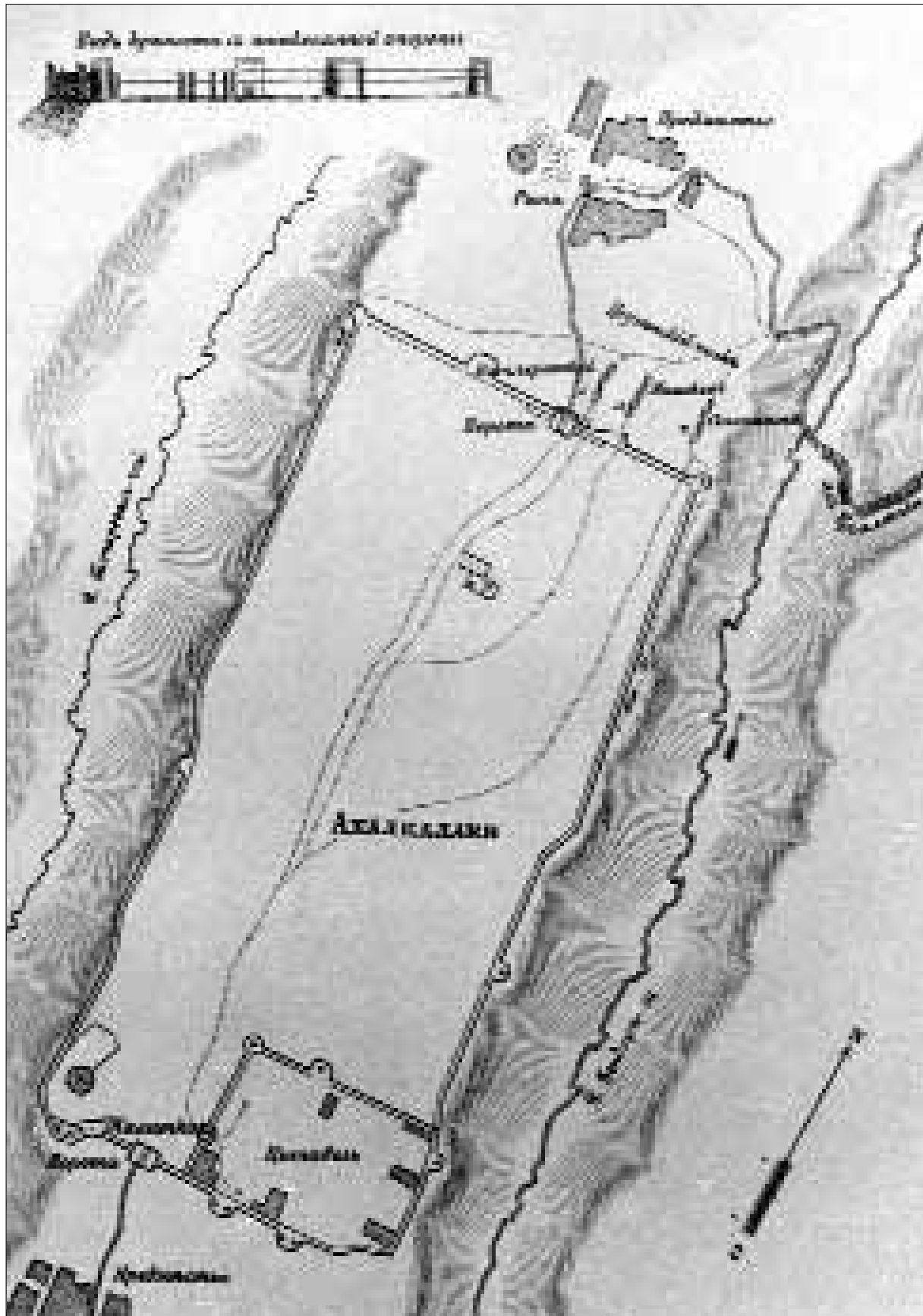
<sup>7</sup> **Մելիքսեթ-Բեկ Լ.**, Վրաց աղբյուրները Հայաստանի և հայերի մասին, հ. Գ, էջ 72:

1637-ից արդեն բազմիցս ավերված, բայց կրկին շենացած Ախալքաղաքն ընկնում է թուրքական տիրապետության տակ: Սկսվում է քաղաքի և ողջ գավառի քրիստոնյա բնակչության (հայեր և վրացիներ) բռնի և աննախադեպ դավանափոխությունը:

Այդ ծանր իրավիճակը շարունակվում է մինչև ԺԹ դարի սկիզբը, երբ ռուսները Ախալքաղաքը գրավելու մի քանի անհաջող փորձ անելուց հետո, ի վերջո, այն նվաճում են 1828-ին:

Ռուս-թուրքական պատերազմի հետևանքով վերջնականապես ամայացած բերդաքաղաքը նոր բնակիչներն անիմաստ են համարում շենացնել և 1831 թ. նրան կից հարավարևելյան կողմում հիմնում են կանոնավոր հատակագծով նոր քաղաք: Այն, ինչպես և սպասելի էր ու բնական, կրում է նախկին ավեր քաղաքի անունը՝ Ախալքաղաք:

**Քաղաքատեղի.** հին բերդաքաղաքը գտնվում է ծ. մ. 1690 մ բարձրության վրա և տարածվում Փարվանա (Կուրի աջակողմյան խոշորագույն վտակն է) և վերջինիս ձախ կողմից խառնվող Քառասնակն գետերի միջև հրվանդանաձև երկարած սարահարթի վրա:



ՄԻՍԼԲԱՆՈՒԹՅԱՆ Միջնաբերդի ԺԹ դարի վերջին (ստորագրված՝ *Утверждение русского Владычества на Кавказе, под редакцией генерал-майора Потто, том 2, Тифлис, 1901, գրքից*):



*ԱՆԱՆՔԱՆԱՔ. քաղաքի և միջնաբերդի տեսքը Ի դարի սկզբին*


Քաղաքատեղին ունի շուրջ 700 մ երկարություն, սակայն ընդամենը 120-130 մ առավելագույն լայնություն:

*Միջնաբերդ.* գտնվում էր քաղաքի հարավարևելյան ծայրին՝ գլխավոր դարպասի մոտ: Այդտեղ են նաև ԺԸ դարում կառուցված թուրքական մզկիթի շենքը, իջևանատունը:



*Եկեղեցի.* քաղաքատեղիի հյուսիսային ծայրին պեղումների շնորհիվ հայտնաբերվել են խաչաձև (գմբեթավոր) հորինվածքներով եկեղեցու մնացորդ-

ներ: Պատերի պահպանված առավելագույն բարձրությունը 1 մետր է: Կառուցված է եղել անմշակ քարերով: Արտաքին չափերն են՝ 16,0 x 14,4 մ: Հարկ է նշել, որ նույնաձև հորինվածք ունեցող եկեղեցիները Ջավախքում հազվադեպ են (մնանօրինակ լուծում ունի Էխսիլայի Սբ. Ստեփանոս եկեղեցին)<sup>8</sup>: Թվագրվում է Ժ-ԺԱ դարերով:

<sup>8</sup> «ժրգջօն թրքօմօրօ», 1976, № 40: «Մոլորակ», 1997, № 14, էջ 4:



*ԱՆՍԱԼՔԱԼԱՔ. միջնաբերդի տեսքը ՇԹ դարի վերջին, հատվածներ բերրաշտարակներից (1980-ական թվականներ)*



*ԱԽԱԼՔԱԼԱՔ. քաղաքատեղիի հր մասում, հայոց գերեզմանատան հարևանությամբ գտնվող խաչաձև եկեղեցու մնացորդները և հատակագիծը*

*ԱԽԱԼՔԱԼԱՔ. միջնաբերդում գտնվող մզկիթի և ներսում պահպանված արաբերեն արձանագրությունը*



ԱՆԱԼՔԱԼՔ. իջևանատան ավերակները



ԱՆԱԼՔԱԼՔ. քաղաքագլուխ Աստվածատուրի բեկորված տապանաքարը խաչածև եկեղեցու հարևանությամբ տարածված հայոց գերեզմանոցում

**Մզկիթ.** գտնվում է միջնաբերդում, կանգուն է: Ներսում ագուցված քարին արաբերեն արձանագրված է.

كما دخل عليها زكريا المحراب سنة ١٢١٨



ԱՆԱԼՔԱԼՔ. քաղաքագլուխ Աստվածատուրի տապանաքարի բեկորները



ԱՆԱԼՔԱԼՔ. քաղաքագլուխ Աստվածատուրի տապանաքարի գրչանկարը

Թարգմ. ...ինչպես նաև այն գրավեց Չաքարիա Ալ-Սիրաբ, 1218 թվական (1803\1804):

Ծանոթ. վերծանությունն ըստ Բաֆֆի Քոլբոշյանի: Պարսկագետ Զ. Կոստիկյանն առաջարկում է հետևյալ ընթերցումը և վերծանությունը.

کار ما علیها دخل المحراب زكريا سنة ۱۲۱۸

Թարգմ. Աղոթատեղիի ներսի աշխատանքը Չաքարիա[յինն է]. 1218 թվական (1803\1804):

**Հայերեն արձանագրություններ.** ընդհանրապես քաղաքատեղիի ողջ տարածքում անպակաս են հայերեն արձանագրություններով տապանաքարերի և խաչքարերի, ինչպես նաև վերջիններիս պատվանդանների ու առանձին սրբատաշ երեսապատ քարերի բեկորներն ու կտորտանքները: Մինչև անգամ միակ սնկիթի պատերի մեջ ագուցված են և լավ տեսանելի, այժմ գոյություն չունեցող հայոց եկեղեցու երեսապատի խաչագարդ քարեր: Տարբեր ժամանակներում բերդաքաղաքի տարածքից հայտնաբերված հայերեն արձանագրությունների մասին վկայություններն առատ են: 1882 թ., երբ «արքունական շինությունների համար քարեր էին կրում այդ ավերակներից, պատահել են մի քարուկոյա պատի, փորել են և գտել սրբատաշ քարերից շինած մի սալատակ և նրա տակ արդեն մի քանի գերեզմանաքարեր, խաչքարեր, մի քարե աշտանակ, եկեղեցու դռնագլխի մի քար և այլն: Գտնված քարերից շատերը ծածկված են եղել հայերեն արձանագրություններով, որոնք վերաբերում են ԺԳ, ԺԴ և ԺԵ դարերին: Դրանցից ամենահինն ունեցել է այսպիսի արձանագրություն».

Տապանաքար.

ԱՅՍ Է ՀԱՆԳԻՍ ՆԵՐՍԷՍ (ՔԱՀԱՆԱՅԻՆ), ԹՎ(ԻՆ) ՉԽԳ (1294):

Հրատ. **Լալայան Ե.**, Երկեր, հ. 1, էջ 55:

Տապանաքար.

ԹՎ(ԻՆ) ՊԺԱ (1362): ԱՅՍ Է ՀԱՆԳԻՍ ԵԹԷ ԳԻՏԵՍ ՀԱՐԱՉԱՏ ՈՐ ՃԱՆԱՉԵՍ, ԵՂԲԱՐՔ ... ՎՈ ... ԱՂԻՆ ԵՒ ՆԵՐՋՍԱԲԻՆ:

Հրատ. **Լալայան Ե.**, Երկեր, հ. 1, էջ 55:

Ծանոթ. վրան եղել է մարդու պատկերաքանդակ:

Եկեղեցու ճակատակալ քարին (քարավոր).

ԹՎ(ԻՆ) Ջ (1451):

Հրատ. **Լալայան Ե.**, Երկեր, հ. 1, էջ 55:


Խաչքար.

ԸՆԿԱԼ, ԿԵՑՈ, ՈՂՈՐՄԵԱ...ՀԱՆԳՈՒՑԵԱԼ:

Հրատ. **Լալայան Ե.**, Երկեր, հ. 1, էջ 55:

Ծանոթ. «Քարերից մի քանիսի վրա նկատվել է աղյուսի քանձր շերտ, գործինակ՝ մի կանգուն խաչքարի վրա, որ հավանականորեն քահանայի գերեզմանաքար է, դժվարությամբ կարդացվել է մի քանի հատ ու կտոր բառեր»:

Արձանագրությունների մնացորդներ նկատվել են նաև այլ գտածոների վրա. «Քարե աշտանակը մոտ 7 վերջուկ բարձրության է եղել և բավական



ԱՄԱԼՔԱԼԱՔ. խաչքարի արձանագիր պատվանդան (1251 թ.) քաղաքատեղիի ավերակների մեջ



կոշտ շինված. սրա վրա ևս արձանագրության հետքեր են երևացել, բայց անվերծանելի են»<sup>9</sup>:

Հավանաբար ԺԷ դարի հայերեն արձանագրությունների հայտնաբերման մասին է նշվել 1885 թ. լրագրային մի հրատարակման մեջ. «Քաղաքի արևմտակողմն է հին բերդն, որի մոտերքում գտնուում են հին քաղաքի ատերակներ, որոնցից մի քանի տարի առաջ հանել են գերեզմանաքարեր մինչև 200 տարուայ հայ տապանագրերով»<sup>10</sup>:

Քաղաքատեղիի տարածքում պահպանված որոշ հուշարձաններ՝ մասնավորապես Թ-Ժ դդ. բնորոշ խաչքարերն ու խաչաձև հորինվածքով եկեղեցին, իրենց գոյությամբ փաստում են տեղում մինչև ԺԱ դարը հայկական բնակավայրի առկայության հանգամանքը:

1988 թ. բերդաքաղաքի հայոց ավերակ գերեզմանոցների ուսումնասիրության ժամանակ մեզ ևս հաջողվեց գտնել հայերեն նորահայտ արձանագրություններ, այդ թվում՝ Աստվածատուր տանուտիրոջ, այսինքն՝ քաղաքագլխի տապանագիրը.

Տապանաքար. բերդաքաղաքի հյուսիսարևմտյան կողմում, ավերակ խաչաձև եկեղեցուց փոքր-ինչ հարավ-արևելք, 4 մասի ջարդված տապանաքարի բեկորներից մեկի վրա (86 x 80 x 30 սմ) եռատող փորագրվածք.

Ա(ՍՏՈՒԱ)ՅԾՍԱՌԻՐ ՏԱՆՈՒՏ(Է)Ր :ՃԾ: (150)  
ԳԵՐԻ ԱԶՂԱՏ ԱՐԱՐ:

Հրատ. առաջին անգամ:


Ծանոթ. տանուտեր, իմա՝ քաղաքագլուխ: Գրչությունը՝ ԺԱ-ԺԲ դդ.:

Խաչքարի պատվանդան. գտնվում է միջնաբերդի հատվածում, ուշ շրջանի կառուցապատումների շարքում, մի տան սանդուղքների մեջ գետեղված է խաչքարի պատվանդան (100 x 72 x 55 սմ), որի մի երեսին յոթ տողով փորագրված է հայերեն, հողմահար արձանագրություն.

ՈՎ Տ(Է)Ր Յ(ԻՍՈՒՍ). ՅՈՒՍ ԵՒ ԴԱԻԱՆ. ԱՌԱՔԵԱ ...ԿԱՆ. Ի ՓՐԿՈՒԹԻ(ԻՆ) | ԱԶԳԻՍ ... ՏԵՂԻ ... |... |... ՈՎ Ս(ՈՒՐ)Բ ՆՇԱՆ ԵՒ ՊԱՏՎԱԿԱՆ... |ՈՒ ՍԱՐԳՍԻ ԵՒ ԽԱՉԿԱՆՆ ԼԵՐ ԶԱՎԱՐԱՆ ՅԱՀ... Թ(ԻՎՆ) Չ... (1251°):

Հրատ. առաջին անգամ:

Նույն վայրից 1988 թ. հայտնաբերվել է մի գերեզման, որի վրա գետեղված գեղաքանդակ խաչքարն ու տապանաքարը պահպանության նպատակով փոխադրվել են Ախալքալաքի գավառագիտական թանգարան: Մեկ-երկու տարի անց խաչքարը կրկին տեղափոխվեց. այս անգամ՝ քաղաքի կենտրոնում գտվող Սբ. Խաչ եկեղեցու բակը (չափերն են՝ 195 x 79 x 5 սմ), իսկ տապանաքարը շարունակեց մնալ թանգարանի բակում:



ԱԽԱԼՔԱԼԱՔ. տապանաքար, 1301 թ.

9 Լալայան Ե., Երկեր, հ. 1, էջ 55:  
10 «Արձագանք», 1885, № 3, էջ 42:

Տապանաքար. չափերն են՝ 127 x 63 x 20 սմ, արձանագրությունը՝ եռատող.

ԱՅՍ Է ՀԱՆԳԻՍ ԳՐ(Ի)ԳՈՐՈՒ ԹՎ(ԻՆ) ՉԾ (1301):

Հրատ. առաջին անգամ:

Քաղաքատեղիի տարածքից են փոխադրվել նաև Սր. Խաչ եկեղեցու որմերում ագուցված կամ շուրջը կանգնեցված մոտ մեկ տասնյակ խաչքարերը (հնագույնները՝ Թ-Ժ դդ.):

**Պարիսպ.** քաղաքատեղիին բոլոր կողմերից շրջապատված է եղել պարիսպներով: Սրանց մեծագույն մասը ևս այժմ հիմնավեր է:

**Նոր Ախալքալաք.** նոր քաղաքը, որն ինչպես նշվեց, կից է համանուն հին քաղաքատեղիին հարավից, զբաղեցնում է 2 կմ երկարությամբ և 1 կմ լայնությամբ հիշյալ գետերի միջև ընկած հարթավայրը:

Քաղաքի հարավարևելյան եզրին վեր է խոյանում ծովի մակերևույթից 1883 մ բարձրություն ունեցող Տավշանկա լեռը: Սրա քաղաքահայաց ստորոտին տարածված է հայոց գերեզմանոցը՝ ԺԹ-Ի դարերի բազմաթիվ շիրմաքարերով, տապանաքարերով:

**Քաղաքի զարգացման փուլերը.** 1831 թ-ից սկիզբ առած Նոր Ախալքալաքը 1845-ին իշխանություններից ստանում է ոչ վարչանիստ քաղաքի կարգավիճակ<sup>11</sup>: ԺԹ դարի երկրորդ կեսի ընթացքում, բնակավայրի աստիճանական զարգացմանը զուգահեռ, Ախալքալաքը ստանում է քաղաքային բնակավայրերին հատուկ կարգավիճակներ. «Նոյն տարին (1874 - Ս. Կ.) Ախալքալաքը կը լինի Գ կարգի գաւառական քաղաք, իսկ 1890ին կը դառնայ գաւառական Բ. կարգի քաղաք, և 1896 ին կ'ստանայ քաղաքային պարզ ինքնավարութիւն»<sup>12</sup>: Այդ թվականից ի վեր քաղաքի ավագ է հիշվում Արշակ Քրիստափորի Գրիգորյանը (վախճ. 1905 թ.)<sup>13</sup>: Չնայած Ախալքալաքը ձեռք էր բերել ինքնավարություն, սակայն 1905 թ. «...էլի քաղաքը կը գտնէք նոյն դրութեան մէջ, ինչ որ տասը, քսան տարի առաջ էր: Դարձեալ նոյն փոշոտ կեղտոտ փողոցները առանց սալալատակի, գուրկ բուսականութիւնից և ջրից, չնայած որ քաղաքը բազմամբ է երկու յորդառատ գետերի և աղբիւրների մէջ»<sup>14</sup>:

**Կառուցապատում.** 1884 թ., երբ Ախալքալաքը դեռևս 3-րդ կարգի քաղաք էր, ուներ այսպիսի նկա-

րագիր. «Քաղաքի շինութիւնները քարուկիր են», շատերը սրբատաշ քարով և բաժանուած կանոնաւոր ընդարձակ փողոցներով»<sup>15</sup>: 1890-ականների սկզբին քաղաքի ավելի հանգամանալից նկարագրության մեջ նշվել է. «Ախալքալաքը ունի եօթը բաւական լայն և կանոնաւոր փողոցներ, որոնք կը տրուին ուրիշ վեց, աւելի կարճ փողոցներով: Այս փողոցներէն բաց ի միոյն, միւսները խճուղի չունին, ուստի և սաստիկ ցեխն և փոշին պակաս չեն: Տները ընդհանրապէս քարաշէն են, ցած, միյարկանի և գրեթէ բոլորն ալ արտաքուստ սպիտակացուած: Արեւելեան կողմը կառուցած են մեծ և փոքր երկյարկանի զօրանոցներ»<sup>16</sup>:

1880 թ. բազմաթիվ ծառատնկումներով հիմնվել է քաղաքի հասարակական պարտեզը. «...որ ծառերով շրջապատուած է, և ունի հովանոց մը. աղբիւր կամ աւազան չունի, մէջը տնկուած սակաւաթիվ ծառերը կը ջրեն ջրհորի ջրով»<sup>17</sup>:

1851 թ. Ախալքալաքում բացվել է տոնավաճառ, որը գործում էր յուրաքանչյուր տարվա սեպտեմբերի 1-15-ը<sup>18</sup>:

**Ջրամատակարարում.** ԺԹ դարի վերջին գրեթէ 6000 բնակիչ ունեցող Ախալքալաքը խմելու ջուր էր ստանում բացառապէս տեղական աղբյուրներից. «Քաղաքիս ջուրը կը մատակարարեն ձորերու մէջ բոխող 4 պատուական աղբիւրներ. կան նաեւ մի քանի ջրհորներ, որոց ջուրը չեն խմեր»<sup>19</sup>: Ջրի պակասը լրացնելու նպատակով 1895 թ. 27.000 ռ. նախահաշվային արժողությամբ կազմվել է նախագիծ՝ քաղաքից մոտ 3 կմ հեռու գտնվող «Աբլար»-ի աղբյուրների ջուրը Ախալքալաք հասցնելու համար<sup>20</sup>:

Մեկ այլ նախագծով (1903 թ.), որի նախահաշվային արժեքն էր 4000 ռ., ծրագրվել է ինքնահոս կերպով քաղաք հասցնել Քառասնակն վտակի ջրերը<sup>21</sup>: Այնուամենայնիվ, ինչպես կարելի է եզրակացնել 1913 թ. հրապարակված մի հաղորդումից, վերոհիշյալ նախագծերից և ոչ մեկը կյանքի չի կոչվել. «Ինչպէս բոլորին յայտնի է, մեր քաղաքը գտնուած է քարածայրի վրայ, նրա երեք կողմը ձորեր են, այդ ձորերի միջով հոսում են Տափարուան գետակը և այսպէս կոչուած Գըռխ-բուլաղ վտակը: Տափարվան գետակի մէջ է թափուած արևելեան կողմից Կուլիկամի ջուրը, որը մաքուր է և կարելի է գործ ածել թէ խմելու և թէ ուրիշ պէտքերին բաւարարութիւն տալու համար: Սակայն քաղաքի մէջ ջուր բոլորովին չկայ. շատ փորձեր է եղել գետնի տակից ջուր

11 “Кавказский календарь на 1852 г.”, էջ 294 (“В 1845 году образовался здесь город и с Высочайшего утверждения возведен на степень заштатного, с учреждением Полицейского Управления и в ведении Полицейского Коммисара. С того времени город значительно стал расширяться постройками”).

12 Էփրիկեան Ս., նշվ. աշխ., հ. Ա, էջ 66:

13 “Новое обозрение”, 1905, № 150.

14 Տը-Յակովբեանց, Ախալքալաքի ներկայ վիճակը. «Արշալոյս», 1906, № 6, էջ 3:

15 «Արձագանք», 1885, № 3, էջ 42:

16 Էփրիկեան Ս., նշվ. աշխ., հ. Ա, էջ 66:

17 Նույն տեղում, էջ 67:

18 “Кавказский календарь на 1854 г.”, Тифлис, 183, էջ 220:

19 Նույն տեղում, էջ 68:

20 «Նոր-Գար», 1895, № 54, էջ 3:

21 “Кавказ”, 1903, № 179.

գտնելու և պատրաստելու ջրհորներ, բայց այդ էլ ի-գուր է անցել: Մեր քաղաքին նախ՝ հարկատու է խմելու ջուր ունենալ հենց քաղաքի մեջ: Մեզանից ո՞ւմ յայտնի չէ, թե ինչպիսի մեծամեծ չարչարան-քով քաղաքի բնակչությունը ջուր է ստանում «Ղոխ-բուլաղ» ձորակից: Քաղաքի ազգաբնակչությունը մեծամեծ ծախսեր է անում, որ կարողանում է ջուր խմել. եթե հաշվելու լինենք խմելու ջուր ստանալու վրայ ծախսուած փողերը, բաւական մեծ գումար դուրս կը գայ: Որպէսզի քաղաքացիք ազատեն ա-հագին փողեր ծախսելուց, միայն խմելու ջուր ունե-նալու վրայ անհրաժեշտ է, որ օր առաջ մտածի ձո-րակից մի որևէ մաքուր ջուր բերելու մասին՝ վերջ տալու այն անտանելի չարչարանքներին, մանա-ւանդ ձմեռ ժամանակ՝ բութ ու բորանին, որ քաշում են քաղաքացիք»<sup>22</sup>:

Հերթական անգամ «Աբլար»-ի աղբյուրների ջուրը Ախալքալաք հասցնելու խնդիրը շոշափվում է 1914 թ-ին, երբ քաղաքային ավագի հրավերով Թիֆլիսից գործին տեղում ծանոթանալու նպատա-կով հրավիրվում են քաղխորհրդի անդամ Արշակ Բաբովը և ճարտարապետ Միխայիլովը. «Յարգելի հիւրերը դիտեցին Աբլար կոչւած տեղի հարուստ աղբիւրները, որտեղից ծրագրուած է բերել ջուրը: Ինչպէս իմացանք, պ. պ. ինժեներների տած գեկու-ցումից՝ Աբլարի ջուրը իր հատկութեամբ անչափ ա-ռողջարար է և լաւ: Եւ յանձն առան մինչև ներկայ ամառ կազմելու դրանց վերաբերեալ պահանջող մակարդակներն ու այլ նիւթերը՝ ներկայացնելու ի հաստատութիւն. ջուրը քաղաք բերելը, կոյողի և բա-ղանիք շինելը կնստին ընդամենը մօտ 100-հազար ռուբլի: Ի հարկէ, թէ Ախալքալաքը չունի հնարաու-րութիւն իր սեփական միջոցներով իրականացնելու այդ ծրագիրը, բայց դիմելու է փոխառութեան կամ ձեռնահասանքի օգնութեանը»<sup>23</sup>:

**Բնակչություն.** Նոր Ախալքալաքի բնակեցումը սկիզբ է առնում 1831 թ-ից: Առաջին բնակիչներն էին Ախալցխայից փոխադրված մի քանի հայ ըն-տանիքներ. «...1831 ին Ախալցխայէն մի քանի հա-յեր գալով, բերդի հարաւային կողմը կը կառուցա-նեն սրճատուն, փուռ և քանի մը բնակարաններ: Այնուհետև հետզհետէ ուրիշներ եւս գալով բնակու-թիւն կը հաստատեն, և կ'սկսի ձեւանալ փոքրիկ գիւղ մը...»<sup>24</sup>: Սկզբնական շրջանում գուտ հայա-բնակ Ախալքալաքում տասնամյակների ընթաց-քում բնակություն են հաստատել նաև այլ ազգերի փոքրաթիվ ներկայացուցիչներ (ռուսներ, հրեաներ, վրացիներ, հույներ և այլն): Վերջիններս, ինչպես և հայերը, փոխադրվել էին այլևայլ վայրերից: Հրեա-

ները, օրինակ, գաղթել էին Ախալցխայից («...ունի մօտ վեց հարիւր տուն բնակիչներ, որոնք բացառու-թեամբ մի քանի տուն Ախալցխայից գաղթած հրեա-ների, լուսաւորչական հայեր են...»)<sup>25</sup> և մինչև իսկ ունեին իրենց առանձին թաղը. «Քաղաքի գեղեցկու-թեանը չի նպաստում հիւսիսային կողմը գտնուած թաղը, որտեղ բնակուած են մեծ մասամբ հրեաներ և բոշաներ: ...Այդ թաղում, ուր հազիւ յիսուն վաթսուն տուն լինի, խոլերայից մեռան 60-65 մարդ, իսկ քա-ղաքի միւս մասերից մի մարդ էլ չմեռա...»<sup>26</sup>: Ու թեև «Ախալքալաքը կարելի է համարել գուտ հայկական քաղաք, ուր ապրում է հինգ հազար բնակիչ, որոն-ցից հարիւր հոգի այլ ազգի հազիւ լինի...»<sup>27</sup>, այ-նուամենայնիվ, քաղաքաբնակ հայերի տեսակա-րար կշիռն ամբողջ բնակչության թվի մեջ ժամանա-կի ընթացքում անընդմեջ նվազել է: Դա նկատելի է մի քանի տարիների վիճակագրական տվյալների համադրման շնորհիվ.

տարեթիվ	հայեր	վրացիներ	այլ ազգու-թյուններ	ընդամենը
1830-ական <sup>28</sup>	805	5		810
%	99,4		0,6	
1851 <sup>29</sup>	2599		76	2675
%	97,1		2,8	
1865 <sup>30</sup>				2260
%				
1883 <sup>31</sup>	2811	24	285	3120
%	90,1	0,7	9,1	
1886 <sup>32</sup>	4083	45	175	4303
%	94,9	1,0	4,0	
1896 <sup>33</sup>				5303
%				
1897 <sup>34</sup>				5443
%				
1902 <sup>35</sup>	5210	91	192	5493
%	94,8	1,6	3,5	
1905 <sup>36</sup>	5775	158	339	6272
%	92,1	2,5	5,4	
1916 <sup>37</sup>	6151			7055
%	87,2			
1979 <sup>38</sup>	10278	506	2440	13224
%	77,7	3,8	18,5	

25 «Մշակ», 1878, № 134, էջ 1:  
 26 «Նոր-Դար», 1894, № 130, էջ 2-3:  
 27 Նույն տեղում:  
 28 “Кавказский календарь на 1850 г.”, Тифлис, 1849, էջ 36.  
 29 “Кавказский календарь на 1852 г.”, էջ 293, 295:  
 30 **А. К-дзе**, Этническое состояние Грузии в XIX веке.— “Тифлиссский Листок”, 1900, № 61.  
 31 “Кавказский календарь на 1885 г.”, էջ 204:  
 32 “Кавказский календарь на 1897 г.”, Тифлис, 1896, էջ 52-53:  
 33 “Кавказский календарь на 1898 г.”, Тифлис, 1897, էջ 22-23:  
 34 **А. К-дзе**, նշվ. հոդվ., նույն տեղում:  
 35 “Известия Закавказского Статического Комитета”, т. 1, № 2, Тифлис, 1904, էջ 80-81:  
 36 “Кавказский календарь на 1908 г.”, Тифлис, 1907, էջ 325:  
 37 “Кавказский календарь на 1917 г.”, Тифлис, 1916, էջ 190-193:  
 38 Ըստ քաղխորհրդի տվյալների:

22 **Մայխասեան Մ.**, Ջրի պահանջը Ախալքալաքում.— «Ջա-սախք», 1913, № 26, էջ 207:  
 23 «Ջաւախք», 1914, № 9, էջ 70:  
 24 **Էփրիկեան Ս.**, նշվ. աշխ., հ. Ա, էջ 66:

*Վիճակագրություն*. ուշագրավ է, որ որոշ տարիներին համար (1851, 1883, 1886, 1902, 1905) ծխական և պետական վիճակագրական տվյալներում առկա են անհամապատասխանություններ: Դա կարելի է նկատել՝ համադրելով ներկայացված աղյուսակները.

տարեթիվ	տուն	արական	իգական	միասին
1841 <sup>39</sup>		572	510	1082
1842 <sup>40</sup>		598	521	1119
1844 <sup>41</sup>		644	560	1204
1845 <sup>42</sup>		650	610	1260
1847 <sup>43</sup>		640	624	1264
1849 <sup>44</sup>		704	712	1416
1851 <sup>45</sup>	193	553	534	1087
1853 <sup>46</sup>		774	785	1559
1854 <sup>47</sup>		791	793	1584
1857 <sup>48</sup>		898	996	1894
1860 <sup>49</sup>	320	1025	1020	2045
1861 <sup>50</sup>		1032	1014	2046
1862 <sup>51</sup>		1066	1045	2111
1863 <sup>52</sup>		1084	1068	2152
1864 <sup>53</sup>	327	1117	1107	2224
1865 <sup>54</sup>		1147	1116	2263
1866 <sup>55</sup>	401	1142	1113	2255
1867 <sup>56</sup>		1214	1180	2394
1868 <sup>57</sup>		1248	1211	2459
1869 <sup>58</sup>		1244	1232	2476
1870 <sup>59</sup>		1285	1253	2538
1871 <sup>60</sup>		1317	1301	2618
1872 <sup>61</sup>		1355	1333	2688
1873 <sup>62</sup>		1391	1369	2760
1875 <sup>63</sup>				2813
1876 <sup>64</sup>		1456	1451	2907
1877 <sup>65</sup>		1600	1489	3089
1878 <sup>66</sup>		1634	1544	3178

39 ՀԱԳ, ֆ. 53, ց. 1, գ. 3802, ք. 62-63:  
 40 Նույն տեղում, գ. 3805, ք. 76-77:  
 41 Նույն տեղում, գ. 3809, ք. 13-14:  
 42 Նույն տեղում, գ. 3811, ք. 70-71:  
 43 Նույն տեղում, գ. 3814, ք. 34:  
 44 Նույն տեղում, գ. 3818, ք. 40:  
 45 ՀԱԳ, ֆ. 56, ց. 1, գ. 2596, ք. 26-27:  
 46 ՀԱԳ, ֆ. 53, ց. 1, գ. 2743, ք. 39-40:  
 47 Նույն տեղում, գ. 3825, ք. 49-50:  
 48 Նույն տեղում, գ. 3830, ք. 52-53:  
 49 Նույն տեղում, գ. 3833, ք. 65-66:  
 50 Նույն տեղում, գ. 3839, ք. 23-24:  
 51 Նույն տեղում, գ. 3836, ք. 20-21:  
 52 Նույն տեղում, գ. 3843, ք. 20-21:  
 53 Նույն տեղում, գ. 3846, ք. 8-9:  
 54 Նույն տեղում, գ. 3848, ք. 11-12:  
 55 Նույն տեղում, էջ 74:  
 56 Նույն տեղում, գ. 3851, ք. 20-21:  
 57 Նույն տեղում, գ. 3853, ք. 27:  
 58 Նույն տեղում, գ. 3856, ք. 9:  
 59 Նույն տեղում, գ. 3857, ք. 23:  
 60 Նույն տեղում, գ. 3858, ք. 10:  
 61 Նույն տեղում, գ. 3859, ք. 56-57:  
 62 Նույն տեղում, գ. 3862, ք. 70-71:  
 63 Նույն տեղում, գ. 3866, ք. 19-20:  
 64 Նույն տեղում, գ. 3868, ք. 29-30:  
 65 Նույն տեղում, գ. 3869, ք. 28-29:  
 66 Նույն տեղում, գ. 3850, ք. 217-218:

1880 <sup>67</sup>		1745	1644	3389
1881 <sup>68</sup>		1720	1636	3356
1882 <sup>69</sup>		1753	1698	3451
1883 <sup>70</sup>		1881	1715	3596
1884 <sup>71</sup>	600			
1886 <sup>72</sup>		1953	1758	3711
1887 <sup>73</sup>		2083	1877	3960
1889 <sup>74</sup>		2181	1850	4031
1890 <sup>75</sup>		2227	1886	4113
1891 <sup>76</sup>		2272	1946	4218
1892 <sup>77</sup>		2275	1937	4212
1893 <sup>78</sup>		2282	1945	4227
1894 <sup>79</sup>		2320	1963	4283
1897 <sup>80</sup>		2449	2105	4554
1898 <sup>81</sup>		2510	2167	4677
1899 <sup>82</sup>		2537	2206	4743
1900 <sup>83</sup>		2571	2233	4804
1901 <sup>84</sup>		2627	2296	4923
1902 <sup>85</sup>		2648	2316	4964
1905 <sup>86</sup>		2771	2453	5324
1906 <sup>87</sup>		2771	2453	5324
1908 <sup>88</sup>	730	2827	2514	5341
1910 <sup>89</sup>		2928	2600	5528
1912 <sup>90</sup>		2990	2654	5644
1914 <sup>91</sup>		3062	2693	5755
1916 <sup>92</sup>		3071	2700	5771
1921 <sup>93</sup>		500	400	900
1979 <sup>94</sup>				10.278
1991 <sup>95</sup>				15.800

67 Նույն տեղում, գ. 3872, ք. 86-87:  
 68 Նույն տեղում, գ. 3873, ք. 96-97:  
 69 Նույն տեղում, գ. 3874, ք. 42-43:  
 70 Նույն տեղում, գ. 3875, ք. 47-48:  
 71 «Արձագանք», 1885, № 3, էջ 42:  
 72 ՀԱԳ, ֆ. 53, ց. 1, գ. 3878, ք. 11-12:  
 73 Նույն տեղում, գ. 3880, ք. 39-40:  
 74 Նույն տեղում, գ. 3884, ք. 64-65:  
 75 Նույն տեղում, գ. 3887, ք. 143:  
 76 Նույն տեղում, գ. 3889, ք. 142:  
 77 Նույն տեղում, գ. 3891, ք. 114:  
 78 Նույն տեղում, գ. 3895, ք. 41-42:  
 79 Նույն տեղում, գ. 3896, ք. 167-168:  
 80 Նույն տեղում, գ. 3899, ք. 140-141:  
 81 Նույն տեղում, գ. 3897, ք. 162:  
 82 Նույն տեղում, գ. 3903, ք. 93-94:  
 83 Նույն տեղում, գ. 3905, ք. 55:  
 84 Նույն տեղում, գ. 3906, ք. 67:  
 85 Նույն տեղում, գ. 3907, ք. 16-17:  
 86 Նույն տեղում, գ. 3912, ք. 259-260:  
 87 Նույն տեղում, գ. 3915, ք. 20:  
 88 ՀԱԳ, ֆ. 35, ց. 1, գ. 559, ք. 42:  
 89 ՀԱԳ, ֆ. 53, ց. 1, գ. 3917, ք. 134-135:  
 90 Նույն տեղում, գ. 3920, ք. 17-18:  
 91 ՀԱԳ, ֆ. 56, ց. 6, գ. 1020, ք. 170-171: Վիճակագրական մենկայ տվյալի համաձայն Ախաբալարի մույն թվականին ունեցել է 7484 բնակիչ («Кавказский календарь на 1915 г.», էջ 83):  
 92 ՀԱԳ, ֆ. 196, ց. 1, գ. 43, ք. 17-18:  
 93 ՀԱԳ, ֆ. 355, ց. 1, գ. 895, ք. 1: Ի դեպ, 1933 թ. Ախաբալարի 10-ամյա վրացական դպրոցի աշակերտ Բենո Գվարամանձի վկայությամբ՝ 1933 թ. քաղաքում բնակվել են միայն 4 տուն վրացի՝ Բերիձե, Գվարամանձե, Միքելանձե... (Ներքինի շրջապատ, նշվ. աշխ., էջ 109):  
 94 Ըստ քաղխորհրդի տվյալների:  
 95 Նախորդող ընտրություններ, Ե. 1, Թբիլիսի, 1997, էջ 287:

**Սր. Մեսրոպյան արական դպրոց.** ողջ Արևելահայաստանում ամենահին ծխական դպրոցներից մեկը՝ Սր. Խաչ եկեղեցուն կից Սր. Մեսրոպյան երկդասյա արականը, հիմնվել է 1836 թ.:

1910 թ. հաշվի առնելով այն հանգամանքը, որ «...դպրոցական հին շինությունը բոլորովին անկարող է իր մեջ ամփոփել դպրոցի պարապմունքները...»<sup>96</sup>, հոգաբարձությունը, առձեռն ունենալով ընդամենը 1500 ռ., սակայն վստահ համաքաղաքացիների ցուցաբերելիք օժանդակությանը՝ ձեռնամուխ է լինում նոր շենքի կառուցման գործին: Շուտով ազգօգուտ նախաձեռնությանն իրենց նյութական ներդրումներով իրապես սատարում են բազմաթիվ բարերարներ<sup>97</sup>: Հանգանակությունները շարունակվում են մահ 1911 թ.<sup>98</sup>:

Սակայն, 1912 թ., երբ արդեն 3 տարի շարունակ ընթացքի մեջ էին շինարարական աշխատանքներն, ու այդ նպատակով ծախսվել էր հանգանակությունների շնորհիվ գոյացած շուրջ 20.000 ռ., այդուհանդերձ, կառույցն ամբողջացնելու համար դեռևս զգալի էր դրամի պակասը<sup>99</sup>: Ստեղծված կացությունից դուրս գալու ելք էր նկատվել Ախալքալաքում գտնվող էջմիածնապատկան կրպակների հասույթին թեկուզ ժամանակավորապես տիրապետելը:

Շինարարությունն ավարտին է հասել 1914 թ. (ցայսօր կանգուն շենքը շարունակում է ծառայել բուն նպատակին):

տարեթիվ	այլ տեղեկ.	ուսուցիչ	աշակերտ
1836 <sup>100</sup>	հիմնվել է		
1854 <sup>101</sup>		3	85
1860 <sup>102</sup>	վերաբացվել է		
1865 <sup>103</sup>		6	157
1876 <sup>104</sup>		5	150
1877 <sup>105</sup>		5	150
1878 <sup>106</sup>		5	162
1881 <sup>107</sup>		8	127
1885 <sup>108</sup>	փակվել է		
1886 <sup>109</sup>	վերաբացվել է		

96 ՀԱԴ, ֆ. Պ-56, ց. 18, գ. 852, թ. 1:

97 «Մշակ», 1910, № 95:

98 «Արարատ», 1911, էջ 624:

99 ՀԱԴ, ֆ. Պ-56, ց. 18, գ. 852, թ. 1:

100 Նույն տեղում:

101 ՀԱԴ, ֆ. 53, ց. 1, գ. 3825, թ. 49-50:

102 **Խուրդյան Ս.**, նշվ. աշխ., էջ 512:

103 ՀԱԴ, ֆ. 53, ց. 1, գ. 3848, թ. 2:

104 Նույն տեղում, գ. 3850, թ. 51:

105 Նույն տեղում, թ. 100:

106 Նույն տեղում, թ. 177:

107 **Խուրդյան Ս.**, նույն տեղում:

108 Նույն տեղում:

109 Նույն տեղում: Ի դեպ, դպրոցի վերաբացումից հետո հաստատվել է հոգաբարձության նոր կազմը. «Կոնդակա Վեհ. Հայրապետի Ազգիս ի 23 Հոկտ. ընդ համարաւ 623. հաստատեցան ի պաշտօն հոգաբարձութեան եկեղեցական ծխական երկրասեան երկսեռից ուսումնարանաց Հայոց Ախալքալակ քաղաքի պատուելիք Չարմայրն Առուանեանց, Մահտեսի-Յովհաննէսն Տէր Կիրակոսեան, Արտաշէսն Յովհաննիսեան և Սարգիսն Յարութեանց» («Արարատ», 1886, էջ 469):



ԱՆՍԼՔԱԼԱՔ. 1914 թ. կառուցված դպրոցի շենքը

1888 <sup>110</sup>	երկդասյա		130
1890 <sup>111</sup>			129
1891 <sup>112</sup>			139
1892 <sup>113</sup>			123
1894 <sup>114</sup>		6	165
1896 <sup>115</sup>	փակվել է		
1905 <sup>116</sup>	վերաբացվել է		
1909 <sup>117</sup>	Սանդիստյան դպրոցի	14	487
	հետ միացյալ (254-ը՝ աղջիկ)		
1910/11 <sup>118</sup>		12	447
	(233-ը՝ աղջիկ)		
1912 <sup>119</sup>		13	460
	(225-ը՝ աղջիկ)		
1914 <sup>120</sup>			445
1916 <sup>121</sup>	գործել է		

**Սր. Սանդիստյան իգական դպրոց.** 1871 թ. քաղաքում բացվել է օրիորդաց Սր. Սանդիստյան ծխական ուսումնարանը:

110 Նույն տեղում:

111 ՀԱԴ, ֆ. 53, ց. 1, գ. 3887 թ. 143:

112 Նույն տեղում, գ. 3889, թ. 142:

113 Նույն տեղում, գ. 3891, թ. 114:

114 Նույն տեղում, գ. 3895, թ. 99, գ. 3896, թ. 34, 167-168:

115 **Խուրդյան Ս.**, նույն տեղում:

116 Նույն տեղում:

117 ՀԱԴ, ֆ. 57, ց. 2, գ. 1849, թ. 15:

118 ՀԱԴ, ֆ. 35, ց. 1, գ. 682, թ. 57:

119 ՀԱԴ, ֆ. 53, ց. 1, գ. 3920:

120 **Խուրդյան Ս.**, նույն տեղում:

121 Նույն տեղում:

տարեթիվ	այլ տեղեկ.	ուսուցիչ	աշակերտ
1871 <sup>122</sup>	բացվել է		
1876 <sup>123</sup>		5	51
1877 <sup>124</sup>		5	51
1878 <sup>125</sup>		5	59
1890 <sup>126</sup>			121
1891 <sup>127</sup>			155
1892 <sup>128</sup>			150
1894 <sup>129</sup>		2	148

**Երկսեռ դպրոց.** ի դեպ, 1870-ական թվականների երկրորդ կեսին և 1880-ականների սկզբին կրթօջախների ուսուցչական կազմն ու աշակերտության թվաքանակը վավերագրերում ցույց են տրված միասնաբար:

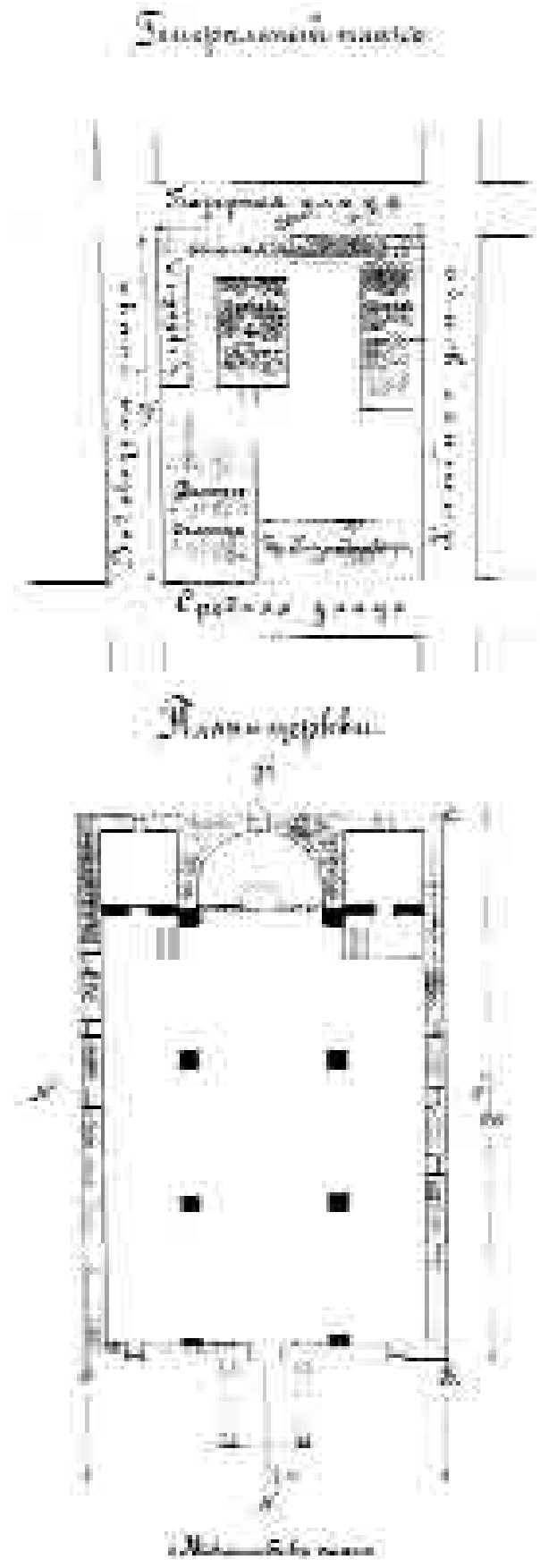
տարեթիվ	այլ տեղեկ.	ուսուցիչ	աշակերտ
1875 <sup>130</sup>		6	192
1876 <sup>131</sup>		6	190
1877 <sup>132</sup>		7	229
1880 <sup>133</sup>		9	197
1881 <sup>134</sup>		9	203
1882 <sup>135</sup>		10	191
1883 <sup>136</sup>		6	130

**Ռուսական դպրոց.** 1889 թ. Ախալքալաքում բացվել է ռուսական դպրոց. «Նոր կառուցուած վայելուչ շէնք մ'է, որուն վրայ քաղաքը ծախսեր է 15.200 ռ. 18 կոպէկ. աշակերտաց թիւն է 130-140»<sup>137</sup>:

**Գյուղատնտեսական դպրոց.** քաղաքում 1895 թ-ից գործել է նաև գյուղատնտեսական դպրոց<sup>138</sup>:

**Գրադարան.** հիմնվել է 1880-ին: ԺԹ դարի վերջին հաստատությունն արդեն համարված էր բազմաթիվ գրքերով և պարբերականներով. «Քաղաքիս մէջ 1880 թուի մայիս 14-ին Հայք բացին գրադարան-ընթերցարան մը, որ բաժնուած է երկու մասի, արականաց և իգականաց: Այդ գրադարան-ընթերցարանը այժմ ունի մօտ 1.500 օրինակ հայերէն և ռուսերէն գրքեր, և տարին կ'ընդունի նաեւ նոյն լեզուներով 21-է աւելի պարբերական թերթեր»<sup>139</sup>: Հայտնի է, որ 1898 թ. գրադարանը փակվել է<sup>140</sup>:



122 «Արարատ», 1871, էջ 368:  
 123 ՀԱԳ, ֆ. 53, ց. 1, գ. 3850, թ. 51:  
 124 Նույն տեղում, թ. 100:  
 125 Նույն տեղում, թ. 177:  
 126 Նույն տեղում, գ. 3887, թ. 143:  
 127 Նույն տեղում, գ. 3889, թ. 142:  
 128 Նույն տեղում, գ. 3891, թ. 114:  
 129 Նույն տեղում, գ. 3895, թ. 99, մաս՝ գ. 3896, թ. 34, 167-168:  
 130 Նույն տեղում, գ. 3866, թ. 19-20:  
 131 Նույն տեղում, գ. 3868, թ. 29-30:  
 132 Նույն տեղում, գ. 3869, թ. 28-29:  
 133 Նույն տեղում, գ. 3872, թ. 86-87:  
 134 Նույն տեղում, գ. 3873, թ. 96-97:  
 135 Նույն տեղում, գ. 3874, թ. 42-43:  
 136 Նույն տեղում, գ. 3875, թ. 47-48:  
 137 “Новое обозрение”, 1905, № 150.  
 138 Նույն տեղում: Տե՛ս նաև՝ Սաղիմեան, Տնտեսական հարցեր, էջ 179:  
 139 Էփրիկեան Ս., նշվ. աշխ., հ. Ա, էջ 67:  
 140 “Новое обозрение”, 1905, № 150.



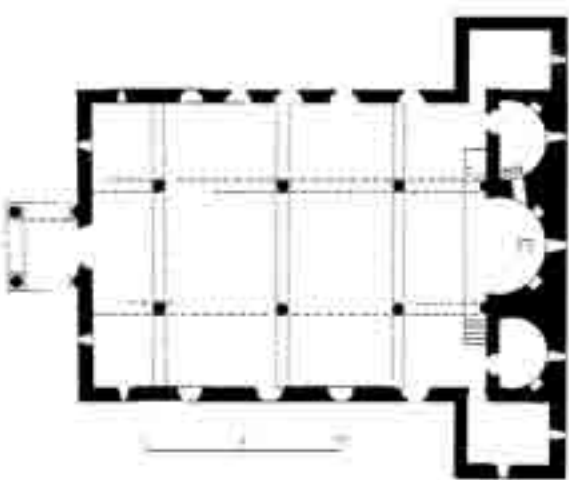
ԱԽԱԼՔԱԼԱՔ. Սր. Խաչ եկեղեցու հատակագիծը՝ կազմված 1899 թ. (ՎԱԳ, ֆ. 204, ց. 1, գ. 985)

**ԵԿԵՂԵՑԻՆԵՐ**

**Սբ. Խաչ եկեղեցի.** քաղաքի կենտրոնական մասում կանգուն է Սբ. Խաչ եկեղեցին, որի արևմտյան ճակատին եղած շինարարական արձանագրությունը տարիներ առաջ ոչնչացվել է: Բարեբախտաբար, շինարարության պատմությանն առնչվող պատմական վկայություններ են պահպանվել դիվանական վավերագրերում: Դրանց շնորհիվ պարզվում է, որ 1830-ականներին կարնեցի գաղթական հայերն իրենց սուղ միջոցներով կառուցել են Սբ. Խաչ անվամբ մի եկեղեցի: 1854 թ. եկեղեցին քայքայված էր այն աստիճան, որ ախալքալաքաբնակ մահտեսի Կարապետ Յաղուբյանցը դիմել է հոգևոր իշխանություններին՝ իր միջոցներով հնի տեղում նոր եկեղեցի կառուցելու թույլտվության խնդրանքով. «...մատուցանել ի տնօրենություն կոնսիստորիս զխնդիր Ախալքալաքաբնակ մահտեսի Կարապետի Եաղուբեանց, յորում գրե, թե ի գաղթելն իրեանց, ընդ հովանաւորութեամբ ամենահագոր տերութիւն ռուսաց ի սուղ ինչ միջոցի շինեցաք աստ եկեղեցի յանուն Սբ. Խաչի, բայց հնութիւն շինութեան այնորիկ արդէն իսկ կարծիս տայ փլման, և յաւոր միում մեծի վտանգի բազմաթիւ աղօթաւորաց ի նմին: Առ ի զառաջս առնուլ անտի կարծեցի վտանգից, մտադիր եմ քանդել զայն ի հիմանց ի 24-ն ապրիլի յառաջիկայ 1854 ամի և վերանորոգել պարտուպատշաճն եղանակաւ. գործսն քար և կիր, զերկայնութիւն երեքտասան սաժէն, զլայնութիւն ընդ առաջնոյն ութն սաժէն և զբարձրութիւն երեք սաժէն, զըջապատն հնգետասան պատուհանս. և այլն ընդ կարգին և ընդ յարմարութիւն, չխնայելով ի շինութիւն նորին զամենայն զծախս իւրում իսկ սեպիականութենէ, ըստ հարկելոյ ջերմեռանդն պարտաւորութիւն ի յիշատակ հոգոյ իւրոյ և համօրէն ննջեցելոցն...»<sup>141</sup>: Ստանալով հոգևոր իշխանությունների և մասնավորապես Ներսես Ե կաթողիկոսի թույլտվությունը<sup>142</sup> Կարապետ Յաղուբյանցը սկսում և 1856 թ. ավարտում է նոր եկեղեցու կառուցումը: Նորոգումներ են կատարվել նաև 1870, 1880, 1895 թվականներին<sup>143</sup>: Հայտնի է, որ 1884 թ. Ախալքալաքի առաջնորդ Խորեն վարդապետ Ստեփանեն Ախալքալաք կատարած կարճատև այցի ժամանակ հասցրել է իրականացնել մի շարք մանրաձևավոր նորոգումներ. «Բարութելով եկեղեցոյ դրութիւնը ՚ի ներքուստ, չմոռացաւ հայր-սուրբը շքեղացնել նորան և արտաքուստ. և դրսի պատերը, որ բոլորովին անշքացած էին և ծեփել ու սպիտակացնել տուեց կրով. շրջապատը, որ տեղ-տեղ ապակա-





ԱՅՄԱՔԱՄԱՔ. Սբ. Խաչ եկեղեցու կտրվածքները՝ կազմված 1899 թ. (ՎԱԴ, ֆ. 204, ց. 1, գ. 985)



ԱՅՄԱՔԱՄԱՔ. Սբ. Խաչ եկեղեցու այժմեական շենքի հատակագիծը

141 ՀԱԴ, ֆ. 56, ց. 1, գ. 3245, ք. 1:  
 142 ՎԱԴ, ֆ. 204, ց. 1, գ. 985, ք. 2:  
 143 ՀԱԴ, ֆ. 56, ց. 1, գ. 6408, ք. 1, 7: Տե՛ս նաև՝ ՎԱԴ, ֆ. 204, ց. 1, գ. 985, ք. 1-22, «Մոլորակ», 1997, № 14, էջ 4:



*ԱՅՍԼՔԱՍԼՔ. Սր. Խաչ եկեղեցու տեսքը հր-ից, զանգակատունը, եկեղեցու ներքին տեսքը և ամ մուտքից վեր պահպանված վերակառուցման արձանագրությունը*

նուած էր լինում աղբով, և սրբել ու մաքրել տուեց. կտուրը, որ տեղ-տեղ պատերի արանքովը ջուր էր ներս թողնում, և շինել ու ամրացնել տուեց»<sup>144</sup>:

1895 թ. գլխավորապես տանիքի նորոգության նախագիծը ներկայացվել է նահանգային վարչությանը՝ հաստատման<sup>145</sup>:

Տակավին 1897 թ. հոկտեմբերի վերջին ընթացել էր «1856 թ-ից ի վեր գոյություն ունեցող եկեղեցու»

նորոգություն սկսելու թույլտվությունը ձեռք բերելու նպատակին հասնելու համար առաջ տարվող գրագրությունը<sup>146</sup>:

1899 թ. վերջապես հաստատվել է եկեղեցու հողաձածկ ցածր տանիքը նոր, ավելի բարձր փայտամածով փոխարինելու վերաբերյալ նախագիծը<sup>147</sup>, և նույն թվականին էլ աշխատանքները մոտեցել են ավարտին. «Մեր եկեղեցու նորոգութեան

144 «Արձագանք», 1885, № 22, էջ 309:

145 ՎԱԴ, ֆ. 204, ց. 1, գ. 985, ք. 1:

146 Նույն տեղում, ք. 7:

147 Նույն տեղում, ք. 12:





ԱՌԱՔԱՆԱԳ. Սր. Խաչ եկեղեցու հր-ամ անկյան հիմքում ագուցված քառակող կորոտի պատվանդան

ԱՌԱՔԱՆԱԳ. Սր. Խաչ եկեղեցու ալ ճակատին և ներքուստ խորանի մեջ ագուցված խաչքարեր , Թ-ԺԱ դարեր

վրա մինչև հիմա ծախսվել է 6.000 ռուբլի, որից 4 հազար ռուբլի եկեղեցին ունէր, իսկ 2 հազար ռուբլի հանգանակվեց քաղաքում: Նորոգութիւնը վերջացնելու համար կրկին պակասում է 1.000 ռուբլի...»<sup>148</sup>: Արևմուտքից կից է 1856 թ. կառուցված կրկնահարկ զանգակատունը: Վերջին նորոգումներից մեկը կատարվել է 1977 թ. տեղական իշխանության ծախսով<sup>149</sup>:

Սր. Խաչ եկեղեցին ընդարձակ դահլիճով (արտաքին չափերն են՝ 24,7 x 16 մ) գմբեթավոր տաճար է: Ծածկերն ու գմբեթը ներքուստ պահում են երեք զույգ սյուները: Անստվոր են ավազ խորանի երկու կողմում գտնվող երկուսական ավանդատները: Միակ՝ արևմտյան ճակատից բացված մուտքը

առջևում ունի կրկնահարկ զանգակատուն: Կառուցված է գլխավորապես անմշակ քարով, կրաշահախով, փայտով: Սվաղված է թե՛ ներսից, թե՛ դրսից:

Եկեղեցու արևելյան ճակատին ագուցված է Թ-Ժ դարերին բնորոշ գեղարվեստական առանձնահատկություններով գեղաքանդակ մի խաչքար (76 x 60 սմ): Նույն ժամանակաշրջանին վերաբերող մեկ այլ խաչքար էլ ագուցված է ներսում՝ խորանի մեջ:

Ի դեպ, Սր. Խաչն ունեցել է եկեղեցապատկան եկամտաբեր որոշ շինություններ, այդ թվում՝ մի ամբարանոց, որի՝ վիճակային հասույթների ծախսով վերակառուցելու թույլտվությունը ստացվել է տակավին 1859 թ.<sup>150</sup>:

148 «Մշակ», 1899, № 203, էջ 2:  
149 «Էջմիածին», 1978, Գ, էջ 624:

150 Մատենադարան, թղթ. 152, վավ. 119:



ԱԽԱԼՔԱԼԱՔ. Խաչքար (ԺԳ-ԺԴ դդ.) հայտնաբերվել է 1989 թ. քաղաքատեղիի հայոց գերեզմանոցներից մեկում և փոխադրվել Սր. Խաչ եկեղեցու բակ

Խաչքարի բեկոր. չափերը՝ 65 x 34 սմ, ագուցված է Սր. Խաչ եկեղեցու հարավային ճակատին, արձանագրությունը՝ քառատող.

...Ա(ՍՏՈՒԱ)Ծ... | ...ԳՈՀԱՐԻՆ... | ...ԳՐԻ-Գ(ՈՐ)ՈՒ ԼԵՐ ԱԻԳՆԱԿԱՆ ԱՀԵՂ ԱՎՈՒՐՆ ԱՆՁՐՎԱԿԱՆ, ՉԼԸ (1289):


Հրատ. առաջին անգամ:

Խաչքարի բեկոր. չափերը՝ 60 x 46 սմ, ագուցված է եկեղեցու արևմտյան ճակատին, արձանագրությունը՝ կիսաեղծ.

... Ս(ԱՐ)Կ(Ա)Ի(Ա)Գ ...

Հրատ. առաջին անգամ:

Ծանոթ. ժամանակը՝ ԺԵ-ԺԶ դարեր:



ԱԽԱԼՔԱԼԱՔ. Խաչքարի բեկոր (1289 թ.)  
Սր. Խաչ եկեղեցու հր ճակատին

Խաչքար. հայտնաբերվել է քաղաքատեղիի տարածքից և փոխադրվել Սր. Խաչ եկեղեցու բակ: Այժմ գտնվում է եկեղեցու հս կողմում.

... ԱԻՍՐ ՆՇԱՆՍ Է...

Հրատ. առաջին անգամ:

Ծանոթ. ժամանակը՝ ԺԵ-ԺԶ դարեր:

Մ. Բրոսսեի վկայությամբ՝ Գանձայից Ախալքալաք տանող ճանապարհին՝ «Գոքչա» անվամբ բնակավայրում, հին եկեղեցու ավերակներում պահպանվում էր մի խաչքար՝ հայերեն արձանագրությամբ:

Խաչքար.


ԵՄ Ա(ՍՏՈՒԱ)ԾԱՏՈՒՐՍ ԿԱՆԳՆԵՑԻ ՁԽԱՉՍ ՀՕՐ ՄԵՐՈՒՄ ԹՎԻՆ Չ: (1251 թ.)  
...ԿԱՆԳՆԵՑԻ ՁԽԱՉՍ ՅԻՇԱՍԱԿԻՆ  
...ՊՍՏՁՈԳՆ (°):

Հրատ. Brosset M., Rapport sur un voyage archéologique dans la Géorgie et dans l'Arménie exécuté en 1847-1848 par M. Brosset; livre 2, St. Pétersburg, 1850, էջ 174:

**Հայ-կաթոլիկ աղոթատուն.** «Քաղաքիս Հայ-կաթոլիկները յոյժ սակաւաթիվ լինելով չունին ոչ եկեղեցի, և ոչ մատուռ...»<sup>151</sup>: Ախալքալաքում հայ-կաթոլիկ աղոթատուն կառուցելու խնդիրն արժարժվել է ԺԺ դարի վերջին, սակայն 1900 թ. ստացվել է կառավարության մերժումը<sup>152</sup>: Այնուամենայնիվ, քա-

151 Էփրիկեան Ս., նշվ. աշխ., հ. Ա, էջ 66:

152 "Kavkaz", 1900, № 206, էջ 3:



*ԱՆՍԼՔԱԼՔ. խաչքարերի բեկորներ (ԺԳ-ԺԴ դդ.)՝  
ազուցված Սբ. Խաչ եկեղեցու որմերում,  
ներքուստ և արտաքուստ*

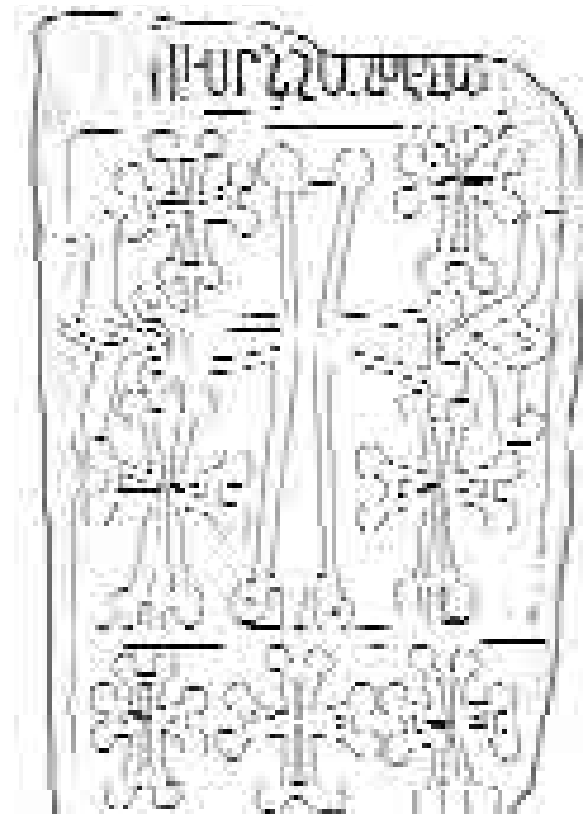
դաքի փոքրաթիվ հայ-կաթոլիկները հետագայում հիմնել են իրենց աղոթատունը և կառավարվել Բավրա գյուղի քահանա տեր Սիմոն Խաչատրյանի կողմից<sup>153</sup>: 1915 թ. քաղաքում կային ընդամենը 54 շունչ հայ-կաթոլիկներ<sup>154</sup>: 1916 թ. տեղի հայ-կաթոլիկներին թույլատրվել է եկեղեցու վերանորոգման համար կատարել մինչև 2000 ռ. հանգանակություն<sup>155</sup>:

**Ռուսաց եկեղեցի.** Ախալքալաքում ԺԹ դարի վերջին գործել է նաև ռուսաց եկեղեցի. «Քաղաքիս հիսիսային ծայրը կը գտնուի պարսպապատ Ռուսաց եկեղեցին, որ կառուցուած է Ալէքսանդրապոլցի Պ. Ստեփանոս Անանիկեանցի աշխատութեամբ

153 «Օրացոյց եւ պատկեր տօնից», Թիֆլիս, 1916, էջ 84:

154 Նույն տեղում, Թիֆլիս, 1915, էջ 84:

155 «Кавказское слово», 1916, № 230.



ԱԽԱԼՔԱԼԱՔ. խաչաքանդակ և և խաչքար Սբ. Խաչ եկեղեցու ներսում և ևս կողմում (ԺԳ-ԺԷ դարեր)

և ըստ բառականի նիւթական օժանդակութեամբ, որով և արժանացած է առաջին քաղաքական աստիճան ստանալու ...»<sup>156</sup>: Ավերվել է խորհրդային տարիներին:


**Ճգնավոր ուխտատեղի.** Ախալքալաքի հյուսիսարևելյան կողմում՝ Փարվանա գետի աջ ափին, բարձր ժայռերի տակ, «Ճգնավոր» եկեղեցին է: Միանավ, բաղաձաձկ շէնք է՝ կառուցված սրբա-

տաշ քարով ԺԳ-ԺԴ դարերում: Արտաքին չափերն են՝ 7,10 x 3,90 մ: Հայտնի ուխտատեղի է (տոմը՝ մայիսի 7-ին)<sup>157</sup>, 1884 թ. նորոգվել է<sup>158</sup>: Կանգուն է, միայն տանիքն է քայքայված:

**Գերեզմանոց.** քաղաքի արևելյան կողմում՝ Տաշվանկա լեռան ստորոտին տարածված հայոց ընդարձակ գերեզմանատանը պահպանված տա-



156 Էփրիկեան Ս., նշվ. աշխ., հ. Ա, էջ 67:

157 Նույն տեղում, էջ 70:  
158 «Մշակ», 1886, № 83:



*ԱՆՍԼՔԱԼՔ. «Ճգնավոր» եկեղեցու տեսքը հս-ալ-ից, հր-ամ-ից, հս-ից, ներքին տեսքը դեպի ամ, կոթողի պատվանդան եկեղեցու հս կողմում և հատակագիծը*

պանաքարերից հները վերաբերում են ժԹ դարի կեսերին: Ուշագրավ են եկեղեցածև, դամբարանածև, երկթեք, թևավոր խաչով ավարտվող շիրմա-



*ԱՆԱԼՔԱԼԱՔ քաղաքի հս-ալ կողմում, Տաշվանկա լեռան ստորոտին գտնվող հայոց գերեզմանոցը և մի քանի շիրմաքարեր*

քարերը, որոնց զգալի մասն արձանագիր է: Վերջիններիս թվում հիշատակելի է կալվածատեր Անտոն Քանանյանցի<sup>159</sup> (սև մարմարից կերտված, քառակող) վնասված տապանաքարը, որն ունի երկլեզվյան արձանագրություն:

Տապանաքար.

ԱԶՆՈՒԿԱԿԱՆ | ՆԱԳՎՈՐՆԻ ՍԱՎԷ[ՏՆԻԿ] | [Ա]ՆՏՈՆ ՅՈՎՀԱՆՆԵՍ[ԵԱՆ] | ՔԱՆԱՆԵԱՆՅ | ԾՆՈՒԲԱԾ 12 ՅՈՒԼԻՍԻ 183(6), | ՎԱԽՆ. 18 ՆՈՒՅԵՄԲԵՐԻ 1911). | ԱՆՍՈՌԱՆԱԼԻ ՀԱՅՐ[ԵՂ-ԲԱՅՐ] | ԱԼԷՔՍԱՆԴՐ (ՔԱՆԱՆՅԱՆԻՅ):

ДВОРЯНИНЪ | [НАД]ВОРНЫЙ СОВЕТ-Н[ИК] | АНТОНЪ ИВАНОВИ[Ч] КАНАНОВЪ | РОД. 12 ИЮЛЯ 1836 Г. | СКОНЧ. 18 НОЯБРЯ 1911 Г. | ДОРОГОМУ И НЕЗАБВЕННОМУ ДЯДЕ | ОТЪ АЛЕКСАНДРА КАНАНОВА.

Հրատ. ստաջին անգամ:

**Ախալքալաքի պատմաերկրագիտական թանգարան.** Ջավախքի տարբեր հնավայրերից ժամա-



ԱՒԱԼՔԱԼԱՔ. պատմաերկրագիտական թանգարանում պահվող աստղագիտական օրացույց և բուխարիկ

ԱՒԱԼՔԱԼԱՔ. Մեսրոպ Մաշտոցի և Ջիվանու հուշարձանները

159 ԺԹ դարի վերջին ազնվական կալվածատեր Ա. Քանանյանցին էին պատկանում Խանդո և Կաճո գյուղերը: Ախալքալաքի քաղաքային ուսումնարանի պատվավոր հոգաբարձու և հնուտ գյուղատնտես Ա. Քանանյանցը զարու բարձրորակ տեսակի ստացման համար արժանացել էր պատվավոր դիպլոմի, իսկ 1889 թ. Կովկասյան ցուցահանդեսի կողմից՝ երկու գովասանագրի՝ գորգերի և վուշի յուղի համար (**Ростомов И.**, նշվ. աշխ., էջ 69):







ԱԿԱՆԱ (ԱԿՆ, ԱԳԱՆԱ)

**Տեղադրություն.** գտնվում է Ախալքալաքից ուղիղ գծով 18 կմ հյուսիս, ծ. ս. 1740-1780 մ բարձրության վրա:

**Պատմություն.** հայտնի է, որ 1595 թ. գյուղն ունեցել է 13 տուն բնակիչ, և հարկվել 10.000 ալչե<sup>1</sup>:

**Բնակչություն.** ներկայիս բնակիչների նախնիները փոխադրվել են Կարնո Բրդոնք<sup>2</sup> գյուղից: 22 տուն բրդոնքցիները սկզբում 2 ամիս ապրել են Սամսարի տարածքում, այնուհետև նրանցից 7-ը հաստատվել է ներկայիս Ականա գյուղի տեղում՝ հիմք դնելով գյուղի գոյությանը, իսկ 15-ը՝ փոխադրվել Մեծ Արագյալ:

**Վիճակագրություն.** գյուղում հաստատվելուց ի վեր բնակչությունն անընդմեջ աճել է, որն ակնառու երևում է ստորև բերվող աղյուսակից.

տարեթիվ	տուն	արական	իգական	միասին
1840 <sup>3</sup>		88	81	161
1841 <sup>4</sup>		92	77	169
1842 <sup>5</sup>		100	80	180
1844 <sup>6</sup>		109	92	202
1845 <sup>7</sup>		110	100	210
1847 <sup>8</sup>		100	110	210
1849 <sup>9</sup>		100	115	215
1851 <sup>10</sup>	22	107	109	216
1853 <sup>11</sup>		115	126	241
1857 <sup>12</sup>		122	120	242
1860 <sup>13</sup>	30	135	133	268
1861 <sup>14</sup>	33	139	136	275
1862 <sup>15</sup>	33	143	141	284

1863 <sup>16</sup>		147	153	300
1864 <sup>17</sup>	33	150	163	313
1866 <sup>18</sup>	40	156	162	318
1867 <sup>19</sup>		165	171	336
1868 <sup>20</sup>		168	175	343
1869 <sup>21</sup>		174	181	355
1870 <sup>22</sup>		180	191	371
1871 <sup>23</sup>		180	193	373
1872 <sup>24</sup>		179	195	374
1873 <sup>25</sup>		182	200	382
1874 <sup>26</sup>				391
1875 <sup>27</sup>				392
1876 <sup>28</sup>		202	202	404
1877 <sup>29</sup>		185	175	360
1878 <sup>30</sup>		191	179	370
1880 <sup>31</sup>		202	187	389
1881 <sup>32</sup>		202	193	395
1882 <sup>33</sup>		209	201	410
1883 <sup>34</sup>		213	210	423
1884 <sup>35</sup>	41			
1885 <sup>36</sup>		210	206	416
1887 <sup>37</sup>		226	222	448
1889 <sup>38</sup>		239	233	472
1890 <sup>39</sup>		245	228	473
1891 <sup>40</sup>		244	227	471

1 “ճարտարապետական շրջանի ճարտարապետի ճանաչում”, էջ 194-195:  
 2 Բրդոնքը (այժմ՝ Güllüdere) հայաբնակ գյուղ էր՝ Կարին (Էրզրում) քաղաքից 42 կմ արևմուտք: Բրդոնքցիներ էին մասնաճյուղի Գոմ գյուղում հաստատված բնակիչների մի մասը:  
 3 ՀԱԳ, ֆ. 53, ց. 1, գ. 3800, թ. 4:  
 4 Նույն տեղում, գ. 3802, թ. 62-63:  
 5 Նույն տեղում, գ. 3805, թ. 78-79:  
 6 Նույն տեղում, գ. 3809, թ. 16-17:  
 7 Նույն տեղում, գ. 3811, թ. 71-72:  
 8 Նույն տեղում, գ. 3814, թ. 33-34:  
 9 Նույն տեղում, գ. 3818, թ. 40-41:  
 10 ՀԱԳ, ֆ. 56, ց. 1, գ. 2596, թ. 29:  
 11 ՀԱԳ, ֆ. 53, ց. 1, գ. 2743, թ. 37-38:  
 12 Նույն տեղում, գ. 3830, թ. 53-54:  
 13 Նույն տեղում, գ. 3833, թ. 65-66:  
 14 Նույն տեղում, գ. 3839, թ. 24-25:  
 15 Նույն տեղում, գ. 3836, թ. 21-22:

16 Նույն տեղում, գ. 3843, թ. 21-22:  
 17 Նույն տեղում, գ. 3846, թ. 8-9:  
 18 Նույն տեղում, գ. 3848, թ. 74:  
 19 Նույն տեղում, գ. 3851, թ. 20-21:  
 20 Նույն տեղում, գ. 3853, թ. 28:  
 21 Նույն տեղում, գ. 3856, թ. 10:  
 22 Նույն տեղում, գ. 3857, թ. 24:  
 23 Նույն տեղում, գ. 3858, թ. 10-11:  
 24 Նույն տեղում, գ. 3859, թ. 57-58:  
 25 Նույն տեղում, գ. 3862, թ. 71-72:  
 26 Նույն տեղում, գ. 3864, թ. 27-28:  
 27 Նույն տեղում, գ. 3866, թ. 20-21:  
 28 Նույն տեղում, գ. 3868, թ. 30-31:  
 29 Նույն տեղում, գ. 3869, թ. 29-30:  
 30 Նույն տեղում, գ. 3850, թ. 218-219:  
 31 Նույն տեղում, գ. 3872, թ. 88-89:  
 32 Նույն տեղում, գ. 3873, թ. 97-98:  
 33 Նույն տեղում, գ. 3874, թ. 43-44:  
 34 Նույն տեղում, գ. 3875, թ. 48-49:  
 35 «Արձագանք», 1885, № 3, էջ 43:  
 36 ՀԱԳ, ֆ. 53, ց. 1, գ. 3877, թ. 14:  
 37 Նույն տեղում, գ. 3880, թ. 40-41:  
 38 Նույն տեղում, գ. 3884, թ. 65-66:  
 39 Նույն տեղում, գ. 3887, թ. 147:  
 40 Նույն տեղում, գ. 3889, թ. 146:

1892 <sup>41</sup>		249	229	478
1893 <sup>42</sup>		238	227	465
1894 <sup>43</sup>		242	233	475
1897 <sup>44</sup>		261	251	512
1898 <sup>45</sup>		277	267	544
1899 <sup>46</sup>		262	247	509
1900 <sup>47</sup>		269	264	533
1901 <sup>48</sup>		268	270	538
1902 <sup>49</sup>		273	276	549
1905 <sup>50</sup>		295	291	586
1908 <sup>51</sup>	62	314	303	617
1910 <sup>52</sup>		318	297	605
1912 <sup>53</sup>		337	323	660
1914 <sup>54</sup>	69			639
1916 <sup>55</sup>		334	319	653
1918 <sup>56</sup>	73	282	275	557
1921 <sup>57</sup>		60	50	110
1968 <sup>58</sup>				715
1987 <sup>59</sup>	134			656

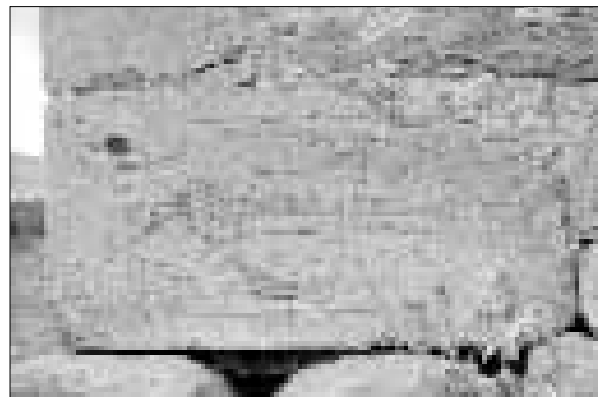
Երկրորդ աշխարհամարտին մասնակցած 133 ականացիներից 50-ը զոհվել է<sup>60</sup>:

**Եկեղեցական-ծխական դպրոց.** գոյությունը վավերագրերում փաստված է 1865 թ-ից.

տարեթիվ	այլ տեղեկ.	ուսուցիչ	աշակերտ
1865 <sup>61</sup>		1	24
1874 <sup>62</sup>		1	25
1875 <sup>63</sup>	Թորոս Ռոստոմյան Ասլանյանց		25
1880 <sup>64</sup>		1	26
1881 <sup>65</sup>		1	30


**Սբ. Հրեշտակապետաց եկեղեցի.** հիմնադրվել է 1830-ական թվականներին<sup>66</sup>: Ի սկզբանե եղել է քարաշեն, փայտածածկ<sup>67</sup>: Նույն դրության մեջ է

41 Նույն տեղում, գ. 3891, թ. 118:  
 42 Նույն տեղում, գ. 3896, թ. 171-172:  
 43 Նույն տեղում, գ. 3895, թ. 42-43:  
 44 Նույն տեղում, գ. 3899, թ. 144-145:  
 45 Նույն տեղում, գ. 3897, թ. 166:  
 46 Նույն տեղում, գ. 3903, թ. 101-102:  
 47 Նույն տեղում, գ. 3905, թ. 52:  
 48 Նույն տեղում, գ. 3906, թ. 68:  
 49 Նույն տեղում, գ. 3907, թ. 20-21:  
 50 Նույն տեղում, գ. 3912, թ. 263-264:  
 51 ՀԱԳ, ֆ. 35, ց. 1, գ. 559, թ. 43:  
 52 ՀԱԳ, ֆ. 53, ց. 1, գ. 3917, թ. 135-136:  
 53 Նույն տեղում, գ. 3920, թ. 18-19:  
 54 Նույն տեղում, գ. 887, թ. 2-3: Տե՛ս նաև՝ «Кавказский календарь на 1915 г.», էջ 83:  
 55 ՀԱԳ, ֆ. 196, ց. 1, գ. 43, թ. 21-22:  
 56 ՀԱԳ, ֆ. 469, ց. 3, գ. 2, թ. 1-4:  
 57 ՀԱԳ, ֆ. 355, ց. 1, գ. 895, թ. 1:  
 58 ՀՍՀ, հ. 1, էջ 49:  
 59 Ըստ գյուղխորհրդի մատյանների:  
 60 **Գավթյան Ա.**, Ջավախք, էջ 100:  
 61 ՀԱԳ, ֆ. 53, ց. 1, գ. 3848, թ. 2:  
 62 Նույն տեղում, գ. 3864, թ. 27-28:  
 63 ՀԱԳ, ֆ. 56, ց. 3, գ. 52, թ. 43:  
 64 ՀԱԳ, ֆ. 53, ց. 1, գ. 3872, թ. 88-89:  
 65 Նույն տեղում, գ. 3873, թ. 97-98:  
 66 Նույն տեղում, գ. 457, թ. 42-67:  
 67 «Արձագանք», 1885, № 3, էջ 43:



(ԱԿՆ). Սբ. Հրեշտակապետաց եկեղեցու տեսքը ամ-ից, հր-ամ-ից, խաչքար (ԺԷ-ԺԸ դարեր) և խաչաքանդակ եկեղեցու հր և ամ որմերին





*ԱԿԱՆԱ (ԱԿՆ). 2-րդ աշխարհամարտում զոհված  
ականացիների հիշատակը հավերժացնող հուշակոթողը*



*ԱԿԱՆԱ (ԱԿՆ). բոլորածև շրջանակով երիզված  
հավասարաթև խաչաքանդակի պատկերով քառակող կոթողի  
պատվանդան և կոթողի մնացորդ գյուղամիջում (Է դար)*





*ԱՄՓԱՐԱ. կիսավեր եկեղեցու տեսքը ամ-ից, հր-ից, ալ-ից, հատված հս ճակատի որմնակամարաշարից, որմնախոյակներ և լուսամտի զեղաքանդակ սյակ*

## ԱՐԱԿՈՎԱ



ԱՐԱԿՈՎԱ. գյուղի տեսքը հս-ից

**Տեղադրություն.** աշխարհագրական դիրքի տեսանկյունից Ջավախքի կենտրոնական բնակավայրերից է: Գտնվում է Ախալքալաքից ուղիղ գծով 7 կմ հյուսիս, ծ. մ. 1650-1700 մ բարձրության վրա:

**Անվան ծագումը.** ըստ ավանդության՝ «Մա հնունն քաղկացած է եղել Արա բերդից, որ կառուցված է եղել գետի ձախ ափին բարձրացող լեռան վրա, և Գովա գյուղից, որ գտնվելիս է եղել բերդից դեպի հյուսիս, գետի աջ ափին: Այժմ այդ երկու անունները միանալով կազմել են Արագովա անունը»<sup>1</sup>:

**Պատմություն.** 1595 թ. գյուղը 6 տուն բնակչով և 16000 ակչե հարկաչափով հիշվում է Արակոն<sup>2</sup> անունով, իսկ 1707-1708 թթ.՝ տանուտեր Հասանի օրոք, գյուղի հարկաչափը 20.500<sup>3</sup> ակչե էր:

1899-1900 թթ., հացի բզեզի և հոտենտոտյան մլուկի վնասների հետևանքով, Արակովայի գյուղատնտեսությունը հայտնվել է համեմատաբար ծանր իրավիճակում՝ կառավարական հատուկ կոմիտեի կողմից դասվելով աղետից տուժած երրորդ կարգի բնակավայրերի շարքում<sup>4</sup>:

Երկրորդ աշխարհամարտին մասնակցած 350 արակովացիներից 117-ը զոհվել է<sup>5</sup>:

**Կառուցապատում.** դեռևս 1880-ական թվականներին Արակովայի բնակելի տների զգալի մասը կիսագետնափոր էր. «Տներն ընդհանրապես կիսագետնափոր են, միայն քահանան ունի եվրոպական ճաշակով շինված և զարդարված սենյակներ»<sup>6</sup>:

**Բնակչություն.** գյուղի ներկայիս բնակիչների նախնիները փոխադրվել են Բայբուրդից և Կարնո Ջինիս<sup>7</sup> գյուղից:

**Վիճակագրություն.** ԺԹ-ի դարերի ընթացքում գյուղի բնակչությունն անընդհատ աճել է, որը հըստակ երևում է ներկայացվող աղյուսակից.

տարեթիվ	տուն	արական	իգական	միասին
1838 <sup>8</sup>		222	211	433
1840 <sup>9</sup>		358	299	657
1841 <sup>10</sup>		306	304	610
1842 <sup>11</sup>		330	320	650

5 Դավթյան Ա., Ջավախք, էջ 101:

6 Լալայան Ե., Երկեր, հ. 1, էջ 61:

7 Ջինիսը (այժմ՝ Ortabahçe) հայաբնակ գյուղ էր՝ Կարին (Էրզրում) քաղաքից 33 կմ արևմուտք: Ի դեպ, Ջինիսցիների մի մասն էլ հաստատվել է Գոմ, Սաթխա և Սաղամո գյուղերում:

8 ՀԱԳ, ֆ. 53, ց. 1, գ. 1361, ք. 7-8:

9 Նույն տեղում, գ. 3800, ք. 4:

10 Նույն տեղում, գ. 3802, ք. 65:

11 Նույն տեղում, գ. 3805, ք. 80:

1 Լալայան Ե., Երկեր, հ. 1, էջ 60:

2 “Եջրջոնճանոն յոգլայոտոն ճոցո ճոցոթարո”, էջ 220:

3 “Նոլլոթոն յոգլայոտոն ճոցո ճոցոթարո 1694-1732 ՎՎ”, էջ 127:

4 Մալլիանան, Անբերրիութիւնը Ախալքալաքի գաւառում եւ նրա հետեանքները, էջ 248:



1844 <sup>12</sup>		357	341	698	1885 <sup>44</sup>		440	438	878
1845 <sup>13</sup>		380	387	767	1887 <sup>45</sup>		476	477	953
1847 <sup>14</sup>		143	129	272	1889 <sup>46</sup>		503	500	1003
1849 <sup>15</sup>		149	149	298	1890 <sup>47</sup>		500	508	1008
1851 <sup>16</sup>	53	213	183	396	1891 <sup>48</sup>		512	515	1027
1853 <sup>17</sup>		228	240	468	1892 <sup>49</sup>		502	485	987
1854 <sup>18</sup>		233	235	468	1893 <sup>50</sup>	110	501	470	971
1857 <sup>19</sup>		227	237	464	1894 <sup>51</sup>		514	490	1004
1860 <sup>20</sup>		215	209	424	1897 <sup>52</sup>		401	366	767
1861 <sup>21</sup>		245	210	455	1898 <sup>53</sup>		425	391	816
1862 <sup>22</sup>		255	222	477	1899 <sup>54</sup>		415	368	783
1863 <sup>23</sup>		265	233	498	1900 <sup>55</sup>		437	381	881
1864 <sup>24</sup>		285	247	530	1901 <sup>56</sup>		448	381	829
1865 <sup>25</sup>		285	246	531	1902 <sup>57</sup>		459	407	866
1866 <sup>26</sup>	63	285	246	531	1905 <sup>58</sup>		484	442	926
1867 <sup>27</sup>		314	262	576	1907 <sup>59</sup>				1100
1868 <sup>28</sup>		322	272	594	1908 <sup>60</sup>	132	504	469	973
1869 <sup>29</sup>		327	287	614	1910 <sup>61</sup>		505	474	979
1870 <sup>30</sup>	63	337	286	623	1912 <sup>62</sup>		541	511	1052
1871 <sup>31</sup>		340	283	623	1914 <sup>63</sup>		573	534	1107
1872 <sup>32</sup>		345	298	643	1916 <sup>64</sup>		584	544	1128
1873 <sup>33</sup>		349	306	655	1918 <sup>65</sup>	258	928	930	1858
1874 <sup>34</sup>				677	1919 <sup>66</sup>				1420
1875 <sup>35</sup>				684	1921 <sup>67</sup>		300	250	550
1876 <sup>36</sup>		364	338	702	1970 <sup>68</sup>				1560
1877 <sup>37</sup>		389	356	745	1987 <sup>69</sup>	354			1528
1878 <sup>38</sup>		401	377	778					
1880 <sup>39</sup>		417	397	814					
1881 <sup>40</sup>		417	389	806					
1882 <sup>41</sup>		430	406	836					
1883 <sup>42</sup>		422	408	830					
1884 <sup>43</sup>	78								

**Եկեղեցական-ծխական արական դպրոց.** հիմնադրման ստույգ թվականն անհայտ է, բայց արդեն 1865 թ. գործել է.

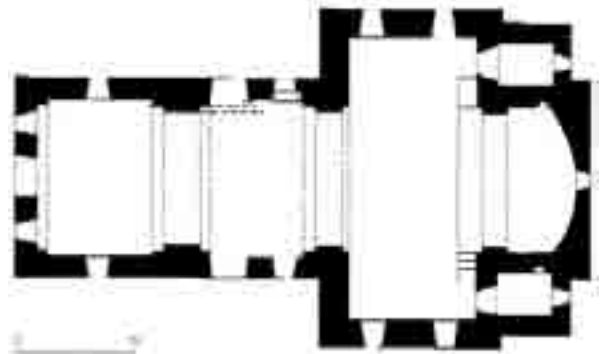

12 Նույն տեղում, գ. 3809, թ. 17:  
 13 Նույն տեղում, գ. 3811, թ. 71-72:  
 14 Նույն տեղում, գ. 3814, թ. 35:  
 15 Նույն տեղում, գ. 3818, թ. 40:  
 16 ՀԱԳ, ֆ. 56, ց. 1, գ. 2596, թ. 27:  
 17 ՀԱԳ, ֆ. 53, ց. 1, գ. 2743, թ. 38-39:  
 18 Նույն տեղում, գ. 3825, թ. 49-50:  
 19 Նույն տեղում, գ. 3830, թ. 54-55:  
 20 Նույն տեղում, գ. 3833, թ. 66:  
 21 Նույն տեղում, գ. 3839, թ. 25:  
 22 Նույն տեղում, գ. 3836, թ. 22:  
 23 Նույն տեղում, գ. 3843, թ. 20-21:  
 24 Նույն տեղում, գ. 3846, թ. 9:  
 25 Նույն տեղում, գ. 3848, թ. 11-14:  
 26 Նույն տեղում, գ. 3848, թ. 74:  
 27 Նույն տեղում, գ. 3851, թ. 20-21:  
 28 Նույն տեղում, գ. 3853, թ. 27:  
 29 Նույն տեղում, գ. 3856, թ. 10:  
 30 Նույն տեղում, գ. 3857, թ. 19-20:  
 31 Նույն տեղում, գ. 3858, թ. 10:  
 32 Նույն տեղում, գ. 3859, թ. 57:  
 33 Նույն տեղում, գ. 3862, թ. 71-72:  
 34 Նույն տեղում, գ. 3864, թ. 27:  
 35 Նույն տեղում, գ. 3866, թ. 22:  
 36 Նույն տեղում, գ. 3868, թ. 30-31:  
 37 Նույն տեղում, գ. 3869, թ. 28-29:  
 38 Նույն տեղում, գ. 3850, թ. 218-219:  
 39 Նույն տեղում, գ. 3872, թ. 88:  
 40 Նույն տեղում, գ. 3873, թ. 98:  
 41 Նույն տեղում, գ. 3874, թ. 44:  
 42 Նույն տեղում, գ. 3875, թ. 48-49:  
 43 «Արձագանք», 1885, № 3, էջ 43:

44 ՀԱԳ, ֆ. 53, ց. 1, գ. 3877, թ. 10:  
 45 Նույն տեղում, գ. 3880, թ. 40-41:  
 46 Նույն տեղում, գ. 3884, թ. 65-66:  
 47 Նույն տեղում, գ. 3887, թ. 146:  
 48 Նույն տեղում, գ. 3889, թ. 145:  
 49 Նույն տեղում, գ. 3891, թ. 77:  
 50 Նույն տեղում, գ. 3895, թ. 121-122: Տե՛ս նաև՝ «Մուրճ», 1894, № 5, էջ 794:  
 51 ՀԱԳ, ֆ. 22, ց. 1, գ. 290, թ. 21-22:  
 52 ՀԱԳ, ֆ. 53, ց. 1, գ. 3899, թ. 143-144:  
 53 Նույն տեղում, գ. 3897, թ. 165:  
 54 Նույն տեղում, գ. 3903, թ. 101-102: Ի դեպ, նույն թվականի համար մեկ այլ աղբյուրում նշված է 128 տուն, 960 շունչ (**Мушкетов И.**, նշվ. աշխ., էջ 7):  
 55 ՀԱԳ, ֆ. 53, ց. 1, գ. 3905, թ. 52:  
 56 Նույն տեղում, գ. 3906, թ. 68:  
 57 Նույն տեղում, գ. 3907, թ. 19-20:  
 58 Նույն տեղում, գ. 3912, թ. 262-263:  
 59 ՀԱԳ, ֆ. 56, ց. 1, գ. 95, թ. 105:  
 60 ՀԱԳ, ֆ. 35, ց. 1, գ. 559, թ. 43:  
 61 ՀԱԳ, ֆ. 53, ց. 1, գ. 3917, թ. 135-136:  
 62 Նույն տեղում, գ. 3920, թ. 18-19:  
 63 ՀԱԳ, ֆ. 56, ց. 6, գ. 1020, թ. 173-174: Նույն թվականի համար մեկ այլ աղբյուրում նշված է 1420 շունչ («Кавказский календарь на 1915 г.», էջ 89).  
 64 ՀԱԳ, ֆ. 196, ց. 1, գ. 43, թ. 20-21:  
 65 ՀԱԳ, ֆ. 469, ց. 3, գ. 2, թ. 1-4:  
 66 ՀԱԳ, ֆ. 196, ց. 1, գ. 64, թ. 6:  
 67 ՀԱԳ, ֆ. 355, ց. 1, գ. 895, թ. 1:  
 68 ՀՄՀ, հ. 1, էջ 685:  
 69 Ըստ գյուղխորհրդի մատյանների:

տարեթիվ	այլ տեղեկ.	ռաուցիչ	աշակերտ
1865 <sup>70</sup>		1	23
1874 <sup>71</sup>	գործել է		
1876 <sup>72</sup>			27
1877 <sup>73</sup>			27
1878 <sup>74</sup>			27
1881 <sup>75</sup>			60

**Արքունի (ռուսական) դպրոց.** 1884 թ-ից հետո գյուղում բացվել է նաև արքունի շինական (ռուսական) դպրոց, որի գոյության պայմաններում հայոց դպրոցը փակվել է: Համենայն դեպս, 1884 թ. ծխական դպրոցն ուներ ընդամենը մի քանի աշակերտ. «...բացում է այստեղ շինական արք. դպրոց, իսկ հայոց եկեղեցույ գաթում կայ սրբատաշ քարով կառուցած դպրոց, ուր այժմ սովորում են մի քանի երեխաներ մասնաւոր ընթերցանութիւն»<sup>76</sup>: 1885 թ. հայոց դպրոցի փակումից հետո Արակովայում գործել է միայն ռուսականը, իսկ հայոց դպրոցի շենքը վերածվել է պահեստի. «...ռուսաց դպրոցի հիմնելուց ի վեր ծառայում է իբրև հասարակաց շտեմարան»<sup>77</sup>:

**Սբ. Գևորգ եկեղեցի.** հիմնադրվել է 1830-ականներին: Առաջին հիշատակություններից մեկը վերաբերում է 1841 թ.<sup>78</sup>: Եկեղեցին տեր Գրիգոր Տեր-Ավետիսյանի միջոցներով<sup>79</sup> հիմնովին վերակառուցել է 1877 թ. Կարինից Աբասթուման գաղթած ճարտարապետ Գրիգոր Կիրակոսյանը<sup>80</sup>: Այն իր ժամանակի աչքի ընկնող շենքերից էր. «Այս գիւղը ունի մի մեծ հոյակապ եկեղեցի...: Եկեղեցին կանգնած է 12 սիւների վրայ, որոնցից իւրաքանչիւրի վրա նկարված է մի-մի առաքելի պատկեր...»<sup>81</sup>, բայց արդեն 1890-ականներին եկեղեցու շենքը քայքայված վիճակում էր. «...եկեղեցու դռները մինչև այժմ փակ են հնութեան պատճառով: Գիւղացիք կամենալով մի նոր եկեղեցի կառուցանել, դիմել են ճարտարապետ պ. Ն. Գրիգորեանի խորհուրդներին»<sup>82</sup>: 1899 թ. մի տեղեկագրում կարդում ենք. «...սհա 2-3 տարի է, ինչ քանդուել է եկեղեցին, և մենք մնացել ենք առանց ժամ ու պատարագի...»<sup>83</sup>: Դրությունը չէր փոխվել նաև 1901 թ.<sup>84</sup>: Վերջապես 1903 թ. սկսվում



ԱՐԱԿՈՎԱ. Սբ. Գևորգ եկեղեցու տեսքը հր-ալ-ից 1988 և 2005 թթ., հաստակագիծը

է եկեղեցու շինարարությունը. «...Արագովան արդեն ձեռնարկել է գործի: Առայժմ քանդում են հինը՝ նորը կառուցանելու համար»<sup>85</sup>: Աշխատանքներն ավարտվում են 1905 թ., իսկ հանդիսավոր օծումը կատարվում է 1909 թ. (ըստ տեղացիների վկայության): Նորակառույց եկեղեցին բավական ընդարձակ (24,90 x 14,70 մ) կառույց է, որի թմբուկը փայտաշեն է, իսկ մնացած մասերը՝ քարաշեն: Արևմտյան ճակտոնի գագաթին զանգակատունն է:

<sup>85</sup> «Արարատ», 1903, էջ 437:

<sup>70</sup> ՀԱԳ, ֆ. 53, ց. 1, գ. 3848, թ. 2:

<sup>71</sup> Խոտրոյան Ս., նշվ. աշխ., էջ 514:

<sup>72</sup> ՀԱԳ, ֆ. 53, ց. 1, գ. 3850, թ. 52:

<sup>73</sup> Նույն տեղում, թ. 130:

<sup>74</sup> Նույն տեղում, թ. 178:

<sup>75</sup> Խոտրոյան Ս., նույն տեղում:

<sup>76</sup> «Արձագանք», 1885, № 3, էջ 43:

<sup>77</sup> Լալայան Ե., Երկեր, հ. 1, էջ 60-61:

<sup>78</sup> ՀԱԳ, ֆ. 56, ց. 1, գ. 1005, թ. 1, 22:

<sup>79</sup> Լալայան Ե., Երկեր, հ. 1, էջ 60:

<sup>80</sup> ՀԱԳ, ֆ. 227, ց. 1, գ. 27, թ. 4:

<sup>81</sup> «Մշակ», 1877, № 10, էջ 2:

<sup>82</sup> «Նոր-Գար», 1896, № 201, էջ 3:

<sup>83</sup> «Նոր-Գար», 1899, № 187, էջ 2:

<sup>84</sup> «Մշակ», 1901, № 98, էջ 3:



ԱՐԱԿՈՎԱ. Սր. Գևորգ եկեղեցու տեսքը հս-ամ-ից 1988 և 2005 թթ. և զանգակատունը



ԱՐԱԿՈՎԱ. Սր. Գևորգ եկեղեցու ամ ճակատին ագուցված խաչքար (1741 թ.)

Ներկայումս կանգուն ու անվնաս է՝ բացառությամբ թմբուկից, որն իսպառ քայքայված է:

Խաչքար. ագուցված եկեղեցու արևմտյան ճակատին, հորինվածքի ստորին մասում՝ 5 տող.

Ս(ՈՒՐ)Բ Խ(Ա)ՉՍ ԲԱՐԵԽՕՍ Է ԱՌ Ա(Ս-ՏՈՒԱ)Ծ | ՎԱՄՆ ԳՐԻԳՈՐԻՆ ԾՆՕՂԱՅ. | ՂԱ-ՉԱՐԻՆ, ՍԱՌԱ(Յ)ԻՆ ԵՒ | ՅԱՆԳՈՒՅԵԱԼ ՀԱՄ-ԲԱՐԻՆ: | ԹՎԻՆ ՌՃՂ (1741):

Հրատ. Կարապետյան Մ., նշվ. աշխ, էջ 13:

**Գերեզմանոց.** տարածվում է եկեղեցու բակում: Տեղում պահպանվել են ԺԹ դարի տապանաքարեր:

Տապանաքար օրորոցածև (96 x 52 x 42 սմ). եկեղեցու հարավային կողմում, ունի հնգատող արձանագրություն.

ԱՅՍ Է ՏԱՊԱՆ | ՀԱՆԳԸՍՏԵԱՆ | ԴՇԽՈՒՔԻՆԻՆ | ՏԷՐ ԳՐԻԳՈՐ ՔԱՂԱՆԱՅԻ. 1862:

Հրատ. առաջին անգամ:

Տապանաքար ուղղանկյունածև (196 x 51 x 68 սմ). եկեղեցու հարավային կողմում, արևմտյան կողմին՝ 7 տող.

ԱՍՏ ՀԱՆԳՉԻ ՈՍԿԵՐՔ ՄԵԾԱՂ(Ա)ՄԲ(Ա)Ի ԳՐԻԳՈՐ ԱԻ(Ա)Գ Ք(Ա)Հ(Ա)Ն(Ա)ՅԻ ՏԷՐ | Ա-ԻՏՏ(Ի)ՍԵ(Ա)Ն. ՈՐ ԾՆԱԻ ԵՍԱՅԻ. Ի ՆԱՀԱՆՔՆ | ԿԱՐՆՈՅ, Ի ԳԻԻՂՆ ԴԻՆԻՍ, ԸՆԿ(Ա)ԼԻ ԿԱՐՔ | Ք(Ա)Հ(Ա)Ն(Ա)Յ(ՈՒԹ)Ե(ԱՆ) ԵՒ Կ(ԱՐԱ)ՊԵՏ ԱՐՔԵՊԻՍԿ(ՈՊՈ)ՍԷ ՄԻՆՉ Յ(Ա)ՐԴ | ՋԱՍԵՆԱՅՆ ՀՈԳԵԻՈՐ ՊԷՏՄՆ ՎՃԱՐԵԱՅ | ԵՒ ՈՐ ՈՔ ԸՆԹԵ(Ր)[Ս]ՅԻ ՅԻՇԵՍՅԷ ՋԻՍ (18)90:

Հրատ. առաջին անգամ:

Ծանոթ. գյուղում նոր եկեղեցի կառուցած ջինիսցի տեր Գրիգորի շիրմաքարն է:



*ԱՐԱԿՈՎԱ. տապանաքար և խաչքար Սր. Գևորգ եկեղեցու բակում, բերդ-աշտարակ գյուղի հս եզրին և նորակառույց մատուռ գյուղի հր կողմում՝ գերեզմանոցի հարևանությամբ*

**Հին եկեղեցի.** Արակովա գյուղում՝ նոր եկեղեցուց փոքր-ինչ հյուսիս, պահպանվում են վաղ միջնադարյան հիմնավեր եկեղեցու մնացորդներ (խորանի հատվածում), ճարտարապետական առանձին բեկորներ (երեսապատի սրբատաշ քարեր, քիվեր), ոչ հեռու՝ նաև խոյածև տապանաքար (ԺՂ-ԺԵ դարեր):

**Բերդ-աշտարակ.** գյուղի հյուսիսային եզրի փոքրիկ բլրի գագաթին պահպանվում են հատակագրծում ուղղանկյունաձև բերդ-աշտարակի մնացորդները՝ շարված մեծաչափ կիսամշակ քարերով, կրաշաղախով: Ըստ տեղացիների վկայության՝ մի քանի հարյուր մետր երկարությամբ ստորգետնյա մի անցք սկիզբ է առնում հիշյալ բերդ-աշտարակի մոտից:

ԱՓՆԻԱ



ԱՓՆԻԱ. գյուղի վրաց եկեղեցու տեսքը հր-ամ-ից և հս-ալ-ից

**Տեղադրություն.** գտնվում է Ախալքալաքից ուղիղ գծով 17 կմ հարավ-արևմուտք, ծ. մ. 1740-1748 մ բարձրության վրա, դեպի Կուր գետը նայող խորանրունդ ձորապռնկի հարթության վրա:

**Պատմություն.** համաձայն 1595 թ. օսմանյան կառավարության կազմած հարկացուցակի՝ Ափնիան ունեցել է 35 տուն, հարկվել է 10.000 ակչե<sup>1</sup>: Բնակչության բռնի մահմեդականացումից հետո, 1705-1706 թթ.՝ տանուտեր Օսմանի օրոք, գյուղը հարկվել է 24.499 ակչե<sup>2</sup>:

1990-ական թթ. կառավարության ջանքերի շնորհիվ Ափնիայում վերաբնակիչ աջարների համար կառուցվել են շուրջ 30 բնակելի երկհարկ տներ, որոնց մեծ մասն այժմ օգտագործվում է որպես գոմ:

**Տնտեսություն.** 1899-1900 թթ., հացի բզեզի և հոտենոտոտյան մլուկի հասցրած վնասների հետևանքով, Ափնիայի գյուղատնտեսությունը հայտնվել է ծանր կացության մեջ: Այդ պատճառով կառավա-

րական հատուկ կոմիտեն բնակավայրը դասել է երկրորդ կարգի տուժած գյուղերի շարքում<sup>3</sup>:

**Վիճակագրություն.** վրացաբնակ այս գյուղում խորհրդային տարիների ընթացքում տեղի է ունեցել բնակչության շարունակական նվազում.

տարեթիվ	տուն	արական	իգական	միասին
1901 <sup>4</sup>	16	95	82	177
1914 <sup>5</sup>				369
1987 <sup>6</sup>	6			17

**Եկեղեցի.** գյուղում կանգուն է համակ սրբատաշ քարից (բացառությամբ հյուսիսային ճակատի) Ի դարի սկզբին կառուցված, հարավից միակ մուտքով, արևմտյան ճակտոնին քառասյուն զանգակատնով վրացական եկեղեցին: Ն. Բերձենիշվիլու վկայությամբ՝ եկեղեցու բակում պահպանվել են պատվանդանն ու քառակող, քանդակազարդ կոթո-

1 “Զըրձեսթանի շիջաօյտի ձոցի ձեթարի”, էջ 214-215:

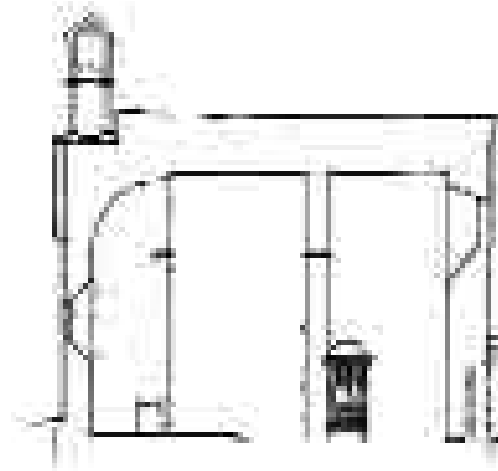
2 “Խոջեօրի շիջաօյտի ճածա ձեթարի 1694-1732 ՎՎ.”, էջ 120:

3 Մալխան, Անբերրիությունը Ախալքալաքի գաւառում եւ նրա հետեանքները, էջ 248:

4 «Մշակ», 1901, № 40, էջ 1:

5 “Кавказский календарь на 1915 г.”, էջ 89:

6 Ըստ գյուղխորհրդի տվյալների:



ԱՓՆԻԱ. եկեղեցու կտրվածքների չափագրությունները՝ ըստ «Ջ. Գեօրգի. Իսტորիულ-նորոմոդերնული Գ Ֆոթոգրաֆի»-ի

ըը, որը տեղագրիների կողմից անվանվում էր «սվետի» (սրբապատկեր) կամ «ջվարի» (խաչ)<sup>7</sup>:

**Քառակող-կոթող.** Ափնիա-Միրաշխան ճանապարհին գտնվող ևս մեկ՝ 1,5 մ բարձրությամբ քառակող կոթող է նկարագրել Ն. Բերձենիշվիլին<sup>8</sup>:

<sup>7</sup> Զերձենիշվիլի Ն., նշվ. աշխ., էջ 113:

<sup>8</sup> Նույն տեղում, էջ 114:

## ԲԱԼԱՆԹԱ

**Տեղադրություն.** գտնվում է Ախալքալաքից ուղիղ գծով 24 կմ հյուսիս, ծ. ս. 1920-1960 մ բարձրության վրա:

**Պատմություն.** 1595 թ. օսմանյան կառավարության կազմած հայտնի հարկացուցակում Բալանթան հիշվում է որպես ռայաներից ազատ և 12.000 ակչե հարկվող գյուղ<sup>1</sup>:

Ներկայումս վրացաբնակ այս գյուղը վարչականորեն գտնվում է Բորժոմի շրջանում:

**Բնակչություն.** նախախորհրդային տարիներին Բալանթայում հայեր չեն բնակվել: 1914 թ. գյուղը զուտ վրացաբնակ էր (329 շունչ), սակայն խորհրդային տարիներին ու հատկապես 1944 թ. հետո,

երբ մեսխեթցի թուրքերը ենթարկվեցին համատարած աքսորի, բալանթացի վրացիների մի զգալի մասը փոխադրվում է այգեվետ Մինագա (Մինաձե) գյուղը (Ախալցխայի շրջան), իսկ Բալանթայում բնակություն են հաստատում մերձակա գյուղերից (հատկապես՝ Բեժանոյից) տեղափոխված հայերը:

Այժմ Բալանթան վրացի և հայ բնակչությամբ գյուղ է:

**Վրացական եկեղեցի.** գտնվում է գյուղի կենտրոնում:

**Ալանթա գյուղատեղի.** ավերակները պահպանվել են Բալանթայից արևմուտք<sup>2</sup>:

<sup>1</sup> “Գურჯոսթանոս ցոլաօյտոս ճոճո ճագոարո”, էջ 209:

<sup>2</sup> Զերմենիժցոլո Ե., նշվ. աշխ., էջ 141:

## ԲԱԼԽՈ



ԲԱԼԽՈ. գյուղի տեսքը

**Տեղադրություն.** գտնվում է Ախալքալաքից ուղիղ գծով 12 կմ հյուսիս-արևելք, Սք. Սար կոչվող լեռան հարավային ստորոտին, ծ. մ. 1730-1760 մ բարձրության վրա:

**Պատմություն.** Բալխոն 1899 թ. երկրաշարժից առավել շատ տուժած գյուղերից էր, որտեղ թեև զոհեր չէին եղել, սակայն 48 տնից 45-ը քանդվել էր<sup>1</sup>: Վիճակը շտկելու նպատակով տուժած գյուղերին օգնություն ցուցաբերող կոմիտեի միջոցներով 1902 թ. կառուցվել է 11 տուն (յուրաքանչյուրը՝ 600 ռ. արժողությամբ)<sup>2</sup>:

**Բնակչություն.** հայտնի է, որ ԺԸ դարի երկրորդ կեսին Բալխոյում հաստատվել են դարափափախ թուրքերը<sup>3</sup>:

Գյուղի ներկայիս բնակիչների նախնիները 1829-30 թթ. փոխադրվել են Կարնո նահանգի համանուն գավառի Ծաղկի (Ծաղկիս)<sup>4</sup> գյուղից:

**Վիճակագրություն.** ԺԹ-Ի դարերի ընթացքում գյուղի բնակչությունը շարունակաբար աճել է: Դրանում կարելի է համոզվել վիճակագրական տվյալների համադրմամբ ստեղծված հետևյալ աղյուսակից.

տարեթիվ	տուն	արական	իգական	միասին
1840 <sup>5</sup>		63	64	127
1841 <sup>6</sup>		67	60	127
1842 <sup>7</sup>		71	68	139
1844 <sup>8</sup>		81	79	160
1845 <sup>9</sup>		85	82	167
1847 <sup>10</sup>		83	77	160
1849 <sup>11</sup>		87	89	172
1853 <sup>12</sup>		90	80	170
1854 <sup>13</sup>		95	91	186
1857 <sup>14</sup>		95	98	193
1860 <sup>15</sup>		107	107	214

5 ՀԱԳ, ֆ. 53, ց. 1, գ. 3800, թ. 4:

6 Նույն տեղում, գ. 3802, թ. 64:

7 Նույն տեղում, գ. 3805, թ. 78:

8 Նույն տեղում, գ. 3809, թ. 15:

9 Նույն տեղում, գ. 3811, թ. 71-72:

10 Նույն տեղում, գ. 3814, թ. 35:

11 Նույն տեղում, գ. 3818, թ. 41:

12 Նույն տեղում, գ. 2743, թ. 37-38:

13 Նույն տեղում, գ. 3825, թ. 48-49:

14 Նույն տեղում, գ. 3830, թ. 53-54:

15 Նույն տեղում, գ. 3833, թ. 66:

1 «Մշակ», 1900, № 43, էջ 2:

2 «Մշակ», 1902, № 265, էջ 1:

3 Центральный государственный исторический архив Ленинграда (այսուհետև՝ ЦГИАЛ), ֆ. 1262, օ. 1, Ժ. 25, էջ 453: Տե՛ս նաև՝ ԼՊՄՆՏՁԳ Ձ., նշվ. աշխ., էջ 332:

4 Ծաղկին (Ծաղկիս, այժմ՝ Տենյուրտ) հայաբնակ գյուղ էր՝ Կարին (Էրզրում) քաղաքից 34 կմ հյուսիս-արևելք: Ի դեպ, ծաղկիցիների մի մասն էլ հաստատվել էր Սաթխա գյուղում:





ԲԱԼԽՈ. Սր. Սահակ-Պարբև (Սր. Հարություն) եկեղեցու տեսքը հս-ամ-ից և հր-ամ-ից

1861 <sup>16</sup>		118	115	233	1897 <sup>36</sup>		243	224	467
1862 <sup>17</sup>		120	119	239	1898 <sup>37</sup>		254	242	496
1863 <sup>18</sup>		123	123	246	1899 <sup>38</sup>		244	219	463
1864 <sup>19</sup>		125	121	246	1900 <sup>39</sup>		257	228	485
1865 <sup>20</sup>		126	119	245	1901 <sup>40</sup>		264	240	504
1866 <sup>21</sup>	19	126	119	245	1902 <sup>41</sup>		267	240	507
1867 <sup>22</sup>		128	126	254	1905 <sup>42</sup>		297	259	556
1868 <sup>23</sup>		131	130	261	1908 <sup>43</sup>	63	308	275	583
1869 <sup>24</sup>		140	138	278	1910 <sup>44</sup>		305	280	585
1873 <sup>25</sup>		147	149	296	1912 <sup>45</sup>		329	285	614
1875 <sup>26</sup>	30				1914 <sup>46</sup>		240	289	529
1878 <sup>27</sup>		170	170	340	1916 <sup>47</sup>		248	300	548
1884 <sup>28</sup>	28				1918 <sup>48</sup>	75	270	330	600
1887 <sup>29</sup>		223	191	414	1921 <sup>49</sup>		110	90	200
1889 <sup>30</sup>		231	198	429	1987 <sup>50</sup>	186			800
1890 <sup>31</sup>		231	198	429					
1891 <sup>32</sup>		238	208	446					
1892 <sup>33</sup>		229	206	435					
1893 <sup>34</sup>	40	224	203	427					
1894 <sup>35</sup>		224	204	428					

16 Նույն տեղում, գ. 3839, ք. 25:  
 17 Նույն տեղում, գ. 3836, ք. 22:  
 18 Նույն տեղում, գ. 3843, ք. 21-22:  
 19 Նույն տեղում, գ. 3846, ք. 9:  
 20 Նույն տեղում, գ. 3848, ք. 12-13:  
 21 Նույն տեղում, գ. 3848, ք. 74:  
 22 Նույն տեղում, գ. 3851, ք. 20-21:  
 23 Նույն տեղում, գ. 3853, ք. 28:  
 24 Նույն տեղում, գ. 3856, ք. 9:  
 25 Նույն տեղում, գ. 3862, ք. 71-72:  
 26 «Մեղու Հայաստանի», 1875, № 44, էջ 2:  
 27 ՀԱԳ, ֆ. 53, ց. 1, գ. 3850, ք. 218-219:  
 28 «Արձագանք», 1885, № 3, էջ 43:  
 29 ՀԱԳ, ֆ. 53, ց. 1, գ. 3880, ք. 40-41:  
 30 Նույն տեղում, գ. 3884, ք. 65-66:  
 31 Նույն տեղում, գ. 3887 ք. 146:  
 32 Նույն տեղում, գ. 3889, ք. 145:  
 33 Նույն տեղում, գ. 3891, ք. 117:  
 34 Նույն տեղում, գ. 3895, ք. 42-43: Տե՛ս նաև՝ «Մուրճ», 1894, № 5, էջ 793:  
 35 ՀԱԳ, ֆ. 53, ց. 1, գ. 3896, ք. 170-171:

Երկրորդ աշխարհամարտին մասնակցած 107 բալխոցիներից 60-ը զոհվել է<sup>51</sup>:

**Եկեղեցական-ծխական դպրոց.** Բալխոն, հալառակ իր ոչ այնքան բազմամարդության, նույն-

36 Նույն տեղում, գ. 3899, ք. 143-144:  
 37 Նույն տեղում, գ. 3897, ք. 166:  
 38 Նույն տեղում, գ. 3903, ք. 101-102:  
 39 Նույն տեղում, գ. 3905, ք. 52:  
 40 Նույն տեղում, գ. 3906, ք. 68:  
 41 Նույն տեղում, գ. 3907, ք. 20-21:  
 42 Նույն տեղում, գ. 3912, ք. 263-264:  
 43 ՀԱԳ, ֆ. 35, ց. 1, գ. 559, ք. 43:  
 44 ՀԱԳ, ֆ. 53, ց. 1, գ. 3917, ք. 135-136:  
 45 Նույն տեղում, գ. 3920, ք. 18-19:  
 46 ՀԱԳ, ֆ. 56, ց. 6, գ. 1020, ք. 174-175: Ի դեպ, նույն թվականի հունվարի 1-ին անցկացված մեկ այլ մարդահամարի տվյալների համաձայն, գյուղն ունեցել է 623 բնակիչ («Кавказский календарь на 1915 г.», էջ 96):  
 47 ՀԱԳ, ֆ. 196, ց. 1, գ. 43, ք. 21-22:  
 48 ՀԱԳ, ֆ. 469, ց. 3, գ. 2, ք. 1-4:  
 49 ՀԱԳ, ֆ. 355, ց. 1, գ. 895, ք. 1:  
 50 Ըստ գյուղխորհրդի տվյալների:  
 51 **Դավթյան Ա.**, Ջավախք, էջ 101:



ԲԱԼԽՈ. Սր. Սահակ-Պարթև (Սր. Հարություն) եկեղեցու (1868 թ.) և շրջապարսպի (1898 թ.) շինարարական արձանագրությունները և Մինաս քահանա Սկրտչյանի տասպանաբարը (1879 թ.)

պես կարողացել է բացել դպրոց, որի գործունեությունը, ըստ դիվանական վավերագրերի, ծավալվել է հետևյալ կերպ.

տարեթիվ	այլ տեղեկ.	ուսուցիչ	աշակերտ
1865 <sup>52</sup>		1	21
1873 <sup>53</sup>			15
1875 <sup>54</sup>	Խաչատուր Մուրադյանց		15
1880 <sup>55</sup>	գործել է		
1988	9-ամյա		118

**Սր. Սահակ-Պարթև (Սր. Հարություն) եկեղեցի.**

հիմնել են 1830-ականների սկզբին ավերակ գյուղատեղիում հաստատված հայերը: Եկեղեցու նախնական շենքը, որը հիշատակվում է, օրինակ, 1839 թ.<sup>56</sup>, օծված է եղել Սր. Հարություն անվամբ և քարաշեն, փայտածածկ կառույց էր: Բազմաթիվ վավերագրերում մինչև 1868 թ. եկեղեցին հիշատակվում է Սր. Հարություն անվամբ, սակայն 1869 թ-ից հիշվում է նոր՝ Սր. Սահակ-Պարթև անվամբ<sup>57</sup>: Հետևում է, որ 1868-1869 թթ. տեղի է ունեցել եկեղեցու վերակառուցում և օծում: Եվ իրոք, այժմ էլ կանգուն եկեղեցու արևմտյան կողմից բացված մուտքի բարավորին փորագրված արձանագրությունը հաստատում է վերը նշվածը:

Արձանագիր քար. եկեղեցու մուտքի բարավորին, 11 տող.

ՆՈՐՈԳԵՑԱԻ Ս(ՈՒՐ)Բ ԵԿԵՂԵՑԻՍ | ԱՆՈՒԱՄԲ Ս(ՈՒՐ)Բ ՅԱՐՈՒԹԻՒՆ ԱՇԽԱՏՈՒԹԵԱՄԲ ՀԱՍԱՐԱԿՈՒԹԵԱՆ ՅՈՐԴՈՐՍԱՄԲ ԵՒ ԽՐԱՏԻՔ ԽԱՉԱԿԻՐ | ՄԻՆԱՍ ԲԱԿ(Ա)ՆԱ(Յ)Ի ՄԿՐՏՉԵԱՆ. 1868 | ՊԱԼԽՈՅ ԳԵՂՁ:

Հրատ. առաջին անգամ:

Արձանագիր քար՝ ընկած եկեղեցու առջև, 9 տող.

ՇԻՆԵՑԱԻ ՊԱՐԻՍՊ ԵԿԵՂԵՑԻՈՅ ԱՐԴԵԱՄԲ ԲԱՐԵՊԱՇՏ ԱԴԱՄ ՍՈՂՈՍՈՆԵԱՆԻ ԵՒ ԵՂԲՈՐ | ՈՐԴՈՅ ԻՐՈՆ ... ԻՇԱՍԱԿ ՀԱՆԳՈՒՑԵԱԼ ԵՂԲԱՐՅ ՅԱՐՈՒԹԻՒՆԻ | ԵՒ ԳՐԻԳՈՐԻ. 15 ՄԱ(Յ)ԻՄԻ 1898 ԱՄԻ. ՊԱԼԽՈ ԳԻՐԱ:

Հրատ. առաջին անգամ:

Տասպանաքար. եկեղեցու առջև, 4 տող.

1879 ԱՄԻ 10-Ն ՅՈՒՆԻՄԻ ՊԱԼԽՈ ԳԵՂՁ. | ԱՍՏ ՀԱՆԳՉԻ ՏԱՊԱՆ ԵՒ ՈՍԿԵՐԸ ՄԵԾԱՀԱՄԲԱԻ ՄԻՆԱՍ ԽԱՉԱԿԻՐ | ԲԱԿԱՆԱՅԻ ՄԿՐՏՉԵ(Ա)Ն ԾՆԵ(Ա)Լ Ի ԿԱՐԻՆ Բ(Ա)Ղ(Ա)ԲԷ ԹԻՒՆ 1815, 8 ՅՈՒՆԻՄԻ ԵՒ | ԱՅԺՄ ԱՄՓՈՓԵՑԱԻ ԱՆՈՒԱՄԲ Ս(ՈՒՐ)Բ ՍԱՀԱԿ ՊԱՐԹԵՒԻ ԵԿ(Ե)ՂԵՑՈՅ Յ(ԻՇԱ)ՍԱԿԻ:

Հրատ. առաջին անգամ:

Ծանոթ. հայտնի է, որ Մինաս Սկրտչյանը քահանա է ձեռնադրվել Կարինում, Էջմիածնի միաբան Ղազար արքեպիսկոպոսի կողմից (ՀԱԴ, ֆ. 56, ց. 1, գ. 192, թ. 52): Նրա մասին ունենք նաև 1859 թ. հիշատակություն (ՀԱԴ, ֆ. 56, ց. 1, գ. 3891, թ. 1): 1868 թ. գլխավորել է հնի տեղում նոր եկեղեցու կառուցման աշխատանքները: Վախճանվել է 1879 թ.:


52 ՀԱԴ, ֆ. 53, ց. 1, գ. 3848, թ. 2:  
 53 **Խուրդյան Ս.**, նշվ. աշխ., էջ 514:  
 54 ՀԱԴ, ֆ. 56, ց. 3, գ. 52, թ. 43:  
 55 **Խուրդյան Ս.**, նույն տեղում:  
 56 ՀԱԴ, ֆ. 53, ց. 1, գ. 457, թ. 42-67:  
 57 Նույն տեղում, գ. 3856, թ. 9:



տարեթիվ	տուն	արական	իգական	միասին
1884 <sup>7</sup>				310
1908 <sup>8</sup>	50			455
1912 <sup>9</sup>				407
1914 <sup>10</sup>				597
1915 <sup>11</sup>				481
1916 <sup>12</sup>	62	272	224	496
1987 <sup>13</sup>	346			1387

Երկրորդ աշխարհամարտին մասնակցած 103 բավրացիներից 50-ը զոհվել է<sup>14</sup>:

**Հին եկեղեցի.** գյուղատեղիի վերածված Բավրա-յում 1829-30 թթ.՝ հայ-կաթոլիկների հաստատման ժամանակ, երբ գյուղացիները դեռևս գտնվում էին նյութական ծանր կացության մեջ և եկեղեցի կառուցելու հնարավորություն չուներին, ձեռնարկում և իրականացնում են տեղում գոյություն ունեցող եկեղեցու նորոգումը (փլված տանիքը փոխարինում են փայտածածկով): ԺԱ դարով թվագրվող և ըստ ամենայնի ի սկզբանե բյուզանդածես այս եկեղեցին



ԲԱՎՐԱ. հին եկեղեցու հատակագիծը

բավրացիներին որպես հոգևոր ժողովարան է ծառայել մինչև 1887 թ., երբ տնտեսապես համեմատաբար ամրացած գյուղացիները ձեռնամուխ են լինում նոր, ընդարձակ եկեղեցու կառուցմանը:

Թաղածածկ, միանավ եկեղեցին կանգուն է: Կառուցված է համակ սրբատաշ քարով: Վերջինիս հարավից կից է համանման հորինվածքով երկրորդ եկեղեցին, որը տվյալ դեպքում ավելի հարմար է կոչել սրահ-եկեղեցի: Չույզ կառույցները միասին ունեն 8 x 7,9 մ արտաքին չափեր:

7 «Արձագանք», 1885, № 26, էջ 368:

8 ՀԱԴ, ֆ. 316, ց. 1, գ. 102, թ. 40:

9 **Յակոբեան Պ.**, Հրատեր ողջմտութեան, էջ 95:

10 «Кавказский календарь на 1915 г.», էջ 94.

11 «Օրացոյց և պատկեր տօնից», Թիֆլիս, 1915, էջ 82:

12 ՀԱԴ, ֆ. 316, ց. 1, գ. 65, թ. 36-37:

13 Ըստ գյուղխորհրդի տվյալների:

14 **Դավթյան Ա.**, Ջավախք, էջ 101:



ԲԱՎՐԱ. հին եկեղեցու տեսքը հս-ալ-ից, ամ-ից, հատված հրկողմից կից սրահ-եկեղեցու խորանին հարող մասից

1. Արձանագրություն, եկեղեցու արևելյան ճակատից բացված լուսամուտից ներքև.

ԿՂ ԾԾ[10]Ղ ՆՓԺԴ



ԲԱՎՐԱ. հին եկեղեցուն հր-ից կից սրահ-եկեղեցու ներքին տեսքը դեպի ալ, հր ճակատը ներքուստ, ամ ճակատի վերնամասում պահպանված վրաց մետրոպոլիտոս արձանագրությունը և քառակող կորովի պատվանդան

ქ(რისტ)ე, ა(დი)დე ს(ო)ფრ(ო)ნ.

Թարգմ. *Քրիստոս, փառավորիչ Սոփրոնին:*

Հրատ. **Brosset M.**, *Melanges asiatiques*. II, էջ 343: **Ростомов И.**, նշվ. աշխ., էջ 39: **Джанашвили М.**, *СМОМПК*, XVI, էջ 102: **Такайшвили Е.**, նշվ. աշխ., էջ 29: **Գոսգարիշվիլի Գ.**, նշվ. աշխ., էջ 121: “ჯავახეთი. ისტორიულ-ხროთმოძღვრული გზამკვლევი”, էջ 55:

Տարբերություն. Մ. Բրոսսե՝ ՄՊ Ի. Ռոստոմաշվիլին ՄՊՄՊ ՍՓԻՆ փոխարեն ունի ՄՊ ՂՏՓԻՆ; Մ. Ջանաշվիլին Ի. Ռոստոմաշվիլու հրատարակած արտանկարի հիման վրա քարզանաբար առաջարկել է սխալ ընթերցում՝ “Христе, прослави Георгия (?) Софрона”; է. Թաղաշվիլի՝ ՄՊ; Վ. Յիսկարիշվիլի՝ ՄՊ:

Ծանոթ. Մ. Բրոսսեի արձանագրությունը հրատարակել է առանց հապավման նշանների: Վ. Յիսկարիշվիլին ունական առանձնահատկությունների հիման վրա արձանագրությունը թվագրել է Ժ-ԺԱ դարերով:

2. Արձանագրություն, եկեղեցու արևմտյան պատին.

†. ՆՏԷ[ԴԵՆԴԵ] ՈԳՆՏԴԵՏ ԾՂԳ ՂՍ ԴԵԴԻ-ՆԴ ՔՇ ՍՓԻՆ ԿՂԻԿՂՆ ՍՏԴԵՏ

†. Տախ[ելուտա] լմրտոսստոս ա(ե)գո Եսե Եկկլեսիա Մ(միլա)ձ Ն(ո)ֆ(ր)ոնիս լոնկոլ(ս)Ն ժ(ո)Ն(ս)տա.

Թարգմ. *Աստուծո անունով շինվեց այս սուրբ եկեղեցին Սոփրոն Բոնրոյասի որդու (Բոնրոյասձեի) կողմից:*

Հրատ. **Brosset M.**, *Melanges asiatiques*. II, էջ 343: **Ростомов И.**, նշվ. աշխ., էջ 38: **Такайшвили Е.**, նշվ. աշխ., էջ 29: **Գոսգարիշվիլի Գ.**, նշվ. աշխ., էջ 122: **Ներթեմիշվիլի Ն.**, նշվ. աշխ., էջ 107: **Նոլոգաջ Գ.**, Նամճե-Ջավախեթոսի Իստորիոլու թշխեթոս լարտուլու Եօիգրաֆիկուլու ժեղեթո, էջ 46, 118, 134: “ჯავახეთი. ისტორიულ-ხროთმოძღვრული გზამკვლევი”, էջ 55:





*ԲԱՎՐԱ. հին եկեղեցու հարևանությամբ տարածված միջնադարյան գերեզմանոցը*

**Գերեզմանոց.** տարածվում է եկեղեցու շուրջը: Տեղում պահպանվել են խաչքարերի և քառակող կոթողների պատվանդաններ և անարձանագիր ու տեղահան՝ պարզ հորինվածքով սակավաթիվ խաչքարեր: Հիմք ընդունելով տեղում պահպանված մի քանի խաչքարերի ոճական և գեղարվեստական առանձնահատկությունները՝ կարելի է պնդել, որ գերեզմանոցի հին թաղումները վերաբերում են Ժ-ԺԱ դարերին և պատկանում գյուղի քաղկեղոնականացած բնակիչներին:

**Սբ. Խաչ եկեղեցի.** գյուղի նոր եկեղեցին հիմնվել է 1883 թ.<sup>15</sup>, բայց կառուցումն ավարտվել է 1887 թ.<sup>16</sup>:

Սբ. Խաչ անվամբ օծված այս եկեղեցին մասնակի նորոգվել է 1916 թ. (ներկվել է տանիքը)<sup>17</sup>: Կառուցված է կիսամշակ քարով, սվաղով: Արևմտյան ճակտոնի գագաթին կանգուն է սրածայր վեղարով ավարտվող քառասյուն զանգակատունը:

Արձանագրություն, եկեղեցու հարավային մուտքի ճակատին, 2 սող.

Տ(Է)Ր ՅՈՎՀ(ԱՆՆԷՍ) ԵՐՓ. | ԲԱԻՐԱԻՍ ԽԱՉԻ Հ(ԱՅ) Կ(ԱԹՈՒԽԿ) ԵԿԵՂԵՑԻ:


Հրատ. առաջին անգամ:

**Քահանա.** հայտնի է, որ տակավին 1915 թ. Բավրան սեփական քահանա չի ունեցել և համար-

<sup>15</sup> ՀԱԳ, ֆ. 316, ց. 1, գ. 102, ք. 40:

<sup>16</sup> «Օրացոյց եւ պատկեր տօնից», Թիֆլիս, 1916, էջ 82:

<sup>17</sup> ՀԱԳ, ֆ. 316, ց. 1, գ. 55, ք. 17:



*ԲԱՎՐԱ. քառակող կորթոյի պատվանդան (ԺԱ դ.)  
սրահ-եկեղեցու ամ մուտքի մոտ,  
Սր. Խաչ եկեղեցու տեսքը հս-ալ-ից*

*ԲԱՎՐԱ. նոր ժամանակների թաղումներ պարունակող  
միջնադարյան գերեզմանոց*

վել է Կարտիկամի Միքայել քահանա Քոթանջյանի ծովս<sup>18</sup>, սակայն 1916 թ. արդեն գյուղին հովվել է առանձին քահանա, որն էր տեր Սիմեոն Խաչատրյանը<sup>19</sup>:

**Գերեզմանոց.** ԺԹ-ի դարերի թաղումներով հանդերձ միջնադարյան մեկ այլ գերեզմանատան մնացորդներ էլ պահպանվել են գյուղամիջում:

**Գյուղատեղիներ.** գյուղի մերձակայքում պահպանվում են Փոքր Բավրա և Խանումփունար (Տիրուհու աղբյուր) գյուղատեղիները<sup>20</sup>:

<sup>18</sup> «Օրացոյց և պատկեր տօնից», Թիֆլիս, 1915, էջ 82:  
<sup>19</sup> Նույն տեղում, Թիֆլիս, 1916, էջ 82:

<sup>20</sup> Զեյթքենի շրջան, Երևան, 1924, էջ 107-108:



ԲԱՐԱԼԵԹ



ԲԱՐԱԼԵԹ. գյուղի տեսքը

**Տեղադրություն.** գտնվում է Ախալքալաքից ուղիղ գծով 16 կմ հյուսիս, համանուն վտակի աջ ու ձախ ավիերին, հարթ տեղանքում, ծ. մ. 1690-1700 մ բարձրության վրա:

**Հնագիտություն.** Բարալեթից Կոթելիա տանող ճանապարհին՝ Մոխրաբլուր (վրաց. Նացարգորա) հնավայրում հայտնաբերվել է մ.թ.ա. Ա հազարամյակի աստղագիտական մի բրոնզե օրացույց, որի զուգահեռները հայտնաբերվել են Հայաստանի մի շարք հնավայրերում<sup>1</sup>: Օրացույցն այժմ ցուցադրվում է Ախալքալաքի գավառագիտական թանգարանում:

**Պատմություն.** Բարալեթը Ջավախքի պատմական գյուղերից է, որտեղ հայ կյանքը սկիզբ է առել առնվազն վաղ միջնադարից: Այդ է փաստում գյուղի երբեմնի մատուռի շուրջ տարածված գերեզմանատունը, որտեղ պահպանվել են հայերեն արձանագրություններով միջնադարյան գերեզմանաքարեր:

1595 թ. Բարալիս անվանաձևով, 21 տնով (բնակիչների անվանացուցակում հայկական ծագում ունեցողները զգալի մաս են կազմում) և 25000 ակշե

հարկաչափով հիշվում է օսմանյան կառավարության կազմած՝ «Գյուրջիստանի վիլայեթի ընդարձակ դավթար»-ում<sup>2</sup>:

1745 թ. մի վկայության համաձայն՝ Բարալեթը և Կոկիան երկրամասի առավել մարդաշատ ու վաճառաշահ բնակավայրերից էին. «...Բարալեթը փոքր քաղաք է, որի բնակիչներն են մեսխեր, հայեր և հրեա վաճառականները...»<sup>3</sup>:

1755 թ. Բարալեթն ավերել ու թալանել են լեզգիները. «...լեզգիներն ավերում են թուրքական հողը, ավերել են Գոկիան (Կոկիան) և Բարալեթը, քրիստոնյաներին թալանում են և գերի տանում...»<sup>4</sup>: Նույն դեպքերի արձագանքն ենք գտնում մեկ այլ վկայության մեջ. «...մանապես անցան Ջավախեթ, ավերեցին Բարալեթը, բերին բազմաթիվ ավար, փոխադրեցին Փամբակ...»<sup>5</sup>:

Բարալեթն Ախալքալաքի գավառի հյուսիսային մասի կենտրոնական բնակավայրն էր. «Գաւառիս

1 Աստղագիտական օրացույցի մասին մանրամասն տե՛ս **Տոնականյան Հ.**, Աստղագիտական օրացույցների մասին. – «Արվեստ», 1990, № 9, էջ 54-59:

2 “Գյուրջիստանի շոքոյոցի լոյս լոյսար”, էջ 196:  
 3 **Մելիքսեթ-Բեկ Լ.**, Վրաց արքայությունը Հայաստանի և հայերի մասին, հ. Գ, էջ 84: Տե՛ս նաև՝ **Գեղամյան Գեղամյան Գեղամյան**, Նախաճակատի շոքոյոցի, Թբիլիսի, 1997, էջ 131:  
 4 **Մելիքսեթ-Բեկ Լ.**, նշվ. աշխ., էջ 108:  
 5 Նույն տեղում, էջ 145:

առաջին մասի պ. պրիստաւը - Խաչատուր Մեծատունեանց - ապրում է այս գյուղում»<sup>6</sup>:

**Կառուցապատում.** ԺԹ դարի վերջին ականատեսը նշել է. «Հայերի և վրացիների տները շինուած են միմեանց հետ խառն: Բոլոր տները քարաշէն են, իրար կից, ցած, խոնաւ, միյարկանի և հողէ կտուրներով: Փողոցները նեղ են, խառն և ծուռ ու մուռ: Երկուսիսիւնների մէջ աչքի են ընկնում շատ հեռուից գիւղական եկեղեցիները, մինը հայոց, միւսը վրացոց, և արքունական երկրասեան ուսումնարանը ամբողջ գաւառիս գիւղերի մէջ միակ շինութիւնը, որը գոյութիւն ունի արդեն 1893 թուականից... Գիւղացիները խմելու ջուրը գործ են ածում գիւղի մէջ տեղից հոսող գետակից, որովհետև աղբիւրներ չկան: Գետակի ջուրը մաքուր է, վճիտ և առողջարար: Այս գետակը իւր սկիզբն առնում է մօտակայ Ճանճղաբլուրների ստորոտներից դուրս բղխող աղբիւրներից, դրա համար էլ բարալէքցիները այս գետակին անուանում են «Ճանճղայի ջուր»<sup>7</sup>: Գիւղումը չկան ոչ պարտէզներ և ոչ այգիներ: Գետակի վրայ շինուած է չորս հատ ջրաղաց: Գիւղի մէջ տեղը կան մի շարք հասարակ ծառեր: Գիւղի հարաւային կողմը գտնուում են գիւղացոց մարգագետինները: Բարալէքցիների գլխաւոր պարապմունքն է երկրագործութիւնը. իսկ մասամբ էլ պարապում են Բակուրիա կոչուած մօտիկ անտառից փայտ կրելով դէպի Ախալքալաք ծախելու...»<sup>8</sup>:

**Բնակչություն.** ներկայիս բնակիչների մի մասը բնիկ է (տեղացիների շրջանում վերջիններս հայտնի են «երկական» անվամբ)<sup>9</sup>, մյուսների նախնիները 1829 թ. փոխադրվել են Արտասիանի շրջանից<sup>10</sup>: Համաձայն գյուղի հին գերեզմանատանը պահպանված տապանագրերի՝ Բարալէքում հանգրվանել են նաև ալաշկերտցի հայեր, իսկ Խեչոյան գերդաստանի ժառանգներն այսօր էլ վկայում են իրենց՝ ծագումով դարաբաղցի լինելը: Հետպատերազմյան տարիներին գյուղը համարվել է նաև Սամառից փոխադրված 5 ընտանիքներով:

Բարալէքը Ջավախքի սակավաթիվ գյուղերից էր, որն ուներ խառն ազգային կազմ: Այստեղ հայ մեծամասնության կողքին բնակվում էին նաև փոքրաթիվ վրացիներ: 1873 թ., օրինակ, գյուղի 80 տների 2/3-ը հայեր էին, իսկ 1/3-ը՝ վրացիներ<sup>11</sup>: 1884-ին

գյուղն ունեցել է 46 տուն հայ, նույնքան վրացի և 2 տուն տաճիկ<sup>12</sup>:

Արդեն ԺԹ դարի վերջին նկատվել է գյուղի վրացի բնակչության աճ: Համենայն դեպս, 1895 թ. Բարալէքի 120 տուն բնակչից հայեր էին 65-ը, վրացիներ՝ 55-ը<sup>13</sup>: 1896 թ. գյուղի 109 տուն բնակչից 91-ը հայեր էին, մնացածը՝ վրացիներ<sup>14</sup>: 1899 թ. գյուղի 1038 շունչ բնակչից 688-ը հայեր էին, 354-ը՝ վրացիներ<sup>15</sup>:

**Վիճակագրություն.** ԺԹ-ի դարերի ընթացքում գյուղի հայ բնակչության քանակն արտացոլող տվյալները ներկայացնում են հետևյալ պատկերը.

տարեթիվ	տուն	արական	իգական	միասին
1840 <sup>16</sup>		158	116	274
1841 <sup>17</sup>		188	166	354
1842 <sup>18</sup>		193	170	363
1844 <sup>19</sup>		203	181	384
1845 <sup>20</sup>		223	210	433
1847 <sup>21</sup>		160	170	330
1849 <sup>22</sup>		149	141	290
1851 <sup>23</sup>	38	152	143	295
1853 <sup>24</sup>		162	168	330
1854 <sup>25</sup>		165	171	336
1857 <sup>26</sup>		184	184	368
1860 <sup>27</sup>	35	203	196	399
1861 <sup>28</sup>	43	200	197	397
1862 <sup>29</sup>	43	206	203	409
1863 <sup>30</sup>		212	211	423
1864 <sup>31</sup>	43	221	213	434
1866 <sup>32</sup>	43	222	218	440
1867 <sup>33</sup>		226	242	468
1868 <sup>34</sup>		231	243	474
1869 <sup>35</sup>		340	344	684
1870 <sup>36</sup>		348	351	699
1871 <sup>37</sup>		332	357	689

12 «Արձագանք», 1885, № 3, էջ 43:

13 «Նոր-Դար», 1895, № 150, էջ 3:

14 «Մուրճ», 1896, № 12, էջ 1642:

15 «Սշակ», 1900, № 43, էջ 2:

16 ՀԱԳ, ֆ. 53, ց. 1, գ. 3800, ք. 4:

17 Նույն տեղում, գ. 3802, ք. 62-63:

18 Նույն տեղում, գ. 3805, ք. 76-77:

19 Նույն տեղում, գ. 3809, ք. 16-17:

20 Նույն տեղում, գ. 3811, ք. 71-72:

21 Նույն տեղում, գ. 3814, ք. 33-34:

22 Նույն տեղում, գ. 3818, ք. 40-41:

23 ՀԱԳ, ֆ. 56, ց. 1, գ. 2596, ք. 30:

24 ՀԱԳ, ֆ. 53, ց. 1, գ. 2743, ք. 37-38:

25 Նույն տեղում, գ. 3825, ք. 48-49:

26 Նույն տեղում, գ. 3830, ք. 53-54:

27 Նույն տեղում, գ. 3833, ք. 65-66:

28 Նույն տեղում, գ. 3839, ք. 26-27:

29 Նույն տեղում, գ. 3836, ք. 21-22:

30 Նույն տեղում, գ. 3843, ք. 21-22:

31 Նույն տեղում, գ. 3846, ք. 8-9:

32 Նույն տեղում, գ. 3848, ք. 74:

33 Նույն տեղում, գ. 3851, ք. 20-21:

34 Նույն տեղում, գ. 3853, ք. 28:

35 Նույն տեղում, գ. 3856, ք. 10:

36 Նույն տեղում, գ. 3857, ք. 24:

37 Նույն տեղում, գ. 3858, ք. 10-11:

6 «Նոր-Դար», 1895, № 150, էջ 3:

7 Ներկայումս տեղացիներին հայտնի է «Բարալէքի գետ» անվամբ:

8 «Նոր-Դար», նույն տեղում:


9 1933 թ. Ն. Բերձենիշվիլին արձանագրել է կոթելիացիների մեջ տարածված այն ավանդությունը, որի համաձայն՝ Բարալէքն իբր հայերով բնակեցրել է Դավիթ Շինարարը (1089-1125) (Ճգճցնո՞ցջջջոջ Ե., նշվ. աշխ., էջ 143):

10 **Լալայան Ե.**, Երկեր, հ. 1, էջ 59: Տե՛ս նաև՝ «Նոր-Դար», 1895, № 150, էջ 3:

11 «Արարատ», 1873, էջ 389:

1872 <sup>38</sup>		339	359	698
1873 <sup>39</sup>		351	365	716
1874 <sup>40</sup>				730
1875 <sup>41</sup>	40			718
1876 <sup>42</sup>		365	372	737
1877 <sup>43</sup>		223	215	438
1878 <sup>44</sup>		224	221	445
1880 <sup>45</sup>		235	229	464
1881 <sup>46</sup>		236	238	474
1882 <sup>47</sup>		243	232	475
1883 <sup>48</sup>		250	240	490
1885 <sup>49</sup>		258	240	498
1887 <sup>50</sup>		266	260	526
1889 <sup>51</sup>		283	271	554
1890 <sup>52</sup>		289	279	568
1891 <sup>53</sup>		301	291	592
1892 <sup>54</sup>		288	284	572
1893 <sup>55</sup>	50	291	295	586
1894 <sup>56</sup>		300	308	608
1897 <sup>57</sup>		353	335	688
1898 <sup>58</sup>		373	343	722
1899 <sup>59</sup>		352	336	688
1900 <sup>60</sup>		370	348	718
1901 <sup>61</sup>		381	356	737
1902 <sup>62</sup>		391	368	759
1905 <sup>63</sup>		418	420	838
1908 <sup>64</sup>	78	450	437	887
1910 <sup>65</sup>		477	484	961
1912 <sup>66</sup>		500	527	1027
1916 <sup>67</sup>		539	552	1091
1921 <sup>68</sup>		163	137	300

38 Նույն տեղում, գ. 3859, ք. 57-58:  
 39 Նույն տեղում, գ. 3862, ք. 70-71:  
 40 Նույն տեղում, գ. 3864, ք. 27-28:  
 41 Նույն տեղում, գ. 3866, ք. 20-21: Տե՛ս նաև՝ «Մեղու Հայաստան», 1875, № 44, էջ 2:  
 42 ՀԱԳ, ֆ. 53, ց. 1, գ. 3868, ք. 30-31:  
 43 Նույն տեղում, գ. 3869, ք. 29-30:  
 44 Նույն տեղում, գ. 3850, ք. 218-219:  
 45 Նույն տեղում, գ. 3872, ք. 88-89:  
 46 Նույն տեղում, գ. 3873, ք. 97-98:  
 47 Նույն տեղում, գ. 3874, ք. 43-44:  
 48 Նույն տեղում, գ. 3875, ք. 48-49:  
 49 Նույն տեղում, գ. 3877, ք. 14:  
 50 Նույն տեղում, գ. 3880, ք. 40-41:  
 51 Նույն տեղում, գ. 3884, ք. 65-66:  
 52 Նույն տեղում, գ. 3887, ք. 146:  
 53 Նույն տեղում, գ. 3889, ք. 145:  
 54 Նույն տեղում, գ. 3891, ք. 117:  
 55 Նույն տեղում, գ. 3895, ք. 42-43: Տե՛ս նաև՝ «Մուրճ», 1894, № 5, էջ 795:  
 56 ՀԱԳ, ֆ. 53, ց. 1, գ. 3896, ք. 170-171:  
 57 Նույն տեղում, գ. 3899, ք. 143-144:  
 58 Նույն տեղում, գ. 3897, ք. 166:  
 59 Նույն տեղում, գ. 3903, ք. 101-102:  
 60 Նույն տեղում, գ. 3905, ք. 52:  
 61 Նույն տեղում, գ. 3906, ք. 68:  
 62 Նույն տեղում, գ. 3907, ք. 20-21:  
 63 Նույն տեղում, գ. 3912, ք. 263-264:  
 64 ՀԱԳ, ֆ. 35, ց. 1, գ. 559, ք. 43:  
 65 ՀԱԳ, ֆ. 53, ց. 1, գ. 3917, ք. 135-136:  
 66 Նույն տեղում, գ. 3920, ք. 18-19:  
 67 ՀԱԳ, ֆ. 196, ց. 1, գ. 43, ք. 21-22:  
 68 ՀԱԳ, ֆ. 355, ց. 1, գ. 895, ք. 1:



ԲԱՎՐԱ. նոր ժամանակների թաղումներ պարունակող միջնադարյան գերեզմանոց

1914 թ. բարալեթաբնակ 2 ազգությունները միասին կազմել են 1290 շունչ<sup>69</sup>, 1987-ին՝ 263 տուն (1087 շունչ) հայ և վրացի բնակիչ<sup>70</sup>, իսկ 2001-ին՝ 270 տուն, որից 48-ը՝ վրացի:

Երկրորդ աշխարհամարտին մասնակցած 290 բարալեթցիներից 137-ը զոհվել է<sup>71</sup>:

1989 թ. վրացական իշխանություններն աջար վերաբնակիչների համար Բարալեթում ևս փորձում են տներ կառուցել, բայց տեղի հայերը անհրաժեշտ հողամասեր չեն տրամադրել:

2004 թ. գյուղն ունեցել է 300 տուն բնակիչ, որոնցից 260-ը՝ հայ, իսկ 40-ը՝ վրացի<sup>72</sup>:

1990-ական թվականներից ի վեր Ջավախքի այլ բնակավայրերի նման Բարալեթից էլ է ծայր առել հայ բնակչության արտագաղթ, որի առթիվ ջավախաբնակ վրացի թղթակիցը նշել է. «Հիշում եմ, ինչպես Գամսախուրդիայի նախագահության տարիներին տեղացի բոլոր հայերն արդեն իրենց իրերը կապկպած պատրաստ էին փախչելու, եթե այդպես անակնկալ չտապալվեր Գամսախուրդիայի ղեկավարությունը, ապա ոչ մի հայ չէր մնա Բարալեթիում»<sup>73</sup>:

**Եկեղեցական-ծխական դպրոց.** գործունեության վերաբերյալ տվյալներն առկա են՝ սկսած 1870-ական թթ-ից (տեղացիներն այսօր էլ դպրոցի հիմնադրման տարեթիվ են համարում 1867-ը).

տարեթիվ	այլ տեղեկ.	ուսուցիչ	աշակերտ
1874 <sup>74</sup>		1	30
1878 <sup>75</sup>		1	23
1880 <sup>76</sup>		1	30
1881 <sup>77</sup>			30

69 “Кавказский календарь на 1915 г.”, էջ 96:  
 70 Ըստ գյուղխորհրդի տվյալների:  
 71 **Գալթյան Ա.**, Ջավախք, էջ 101:  
 72 **Յոսեֆ Սթեֆան** լեզուստի գիտնականը, “Georgian Times”, № 24, 17-24.06.2004.  
 73 Նույն տեղում: Հետաքրքիր է՝ համամիտ են արյուր Ջավախքում մի օր առհասարակ հայ չտեսնելու հողվածագրի բաղձանքին հողվածը հրապարակած խմբագրությունն ու վրաց հասարակությունն առհասարակ:  
 74 ՀԱԳ, ֆ. 53, ց. 1, գ. 3864, ք. 27-28:  
 75 Նույն տեղում, գ. 3850, ք. 218-219:  
 76 Նույն տեղում, գ. 3872, ք. 89:  
 77 Նույն տեղում, գ. 3873, ք. 97-98:



*ԲԱՐԱԼԵԹ. Սբ. Աստվածածին (Սբ. Խաչ) եկեղեցու տեսքը հր-ալ-ից, հր-ամ-ից, ամ ճակտոնի զագարին բարձրացված զանգակատունը, ամ ճակատից բացված միակ մուտքը և եկեղեցու շրջապարսպի դարպասը*

2004 թ. Բարալեթի հայկական միջնակարգ դպրոցն ունեցել է 140 աշակերտ, իսկ վրացականը՝ 38 աշակերտ<sup>78</sup>:

**Պետական դպրոց.** Բարալեթում բացված «շինական» դպրոցը, որը, պետական կրթօջախ լինելով, ըստ էության ռուսական էր, պատճառ է դարձել հայոց դպրոցի փակման: Մինչև 1884 թ. դպրոցն իր գոյությունը պահպանել է Կովկասում հունադավանությունը վերահաստատող ընկերության, ապա՝ հասարակության միջոցներով<sup>79</sup>: Հիշյալ կրթօջախը 1896 թ. եղել է երկդասյա՝ «պանսիոնով ու օրիորդաց բաժնով»<sup>80</sup>:

1970-ական թվականներից գյուղում գործում է երկու դպրոց՝ հայկական՝ միջնակարգ (հիմնադրվել է 1936 թ. և ներկայումս ունի 150 աշակերտ) և վրացական՝ ութամյա:

**Գրադարան-ընթերցարան.** 1895 թ. «Բարալեթի ձրի գրադարան-ընթերցարան» ընկերության ջանքերով բացվել է գրադարան, որը մեկ տարի անց փոխադրվել է հատուկ այդ նպատակով կառուցված շենք<sup>81</sup>:

**Սր. Աստվածածին (Սր. Խաչ) եկեղեցի.** եկեղեցին 1839 և 1841 թթ. երկու վավերագրերում<sup>82</sup> հիշվում է Սր. Խաչ անվամբ, բայց հետագա բազմաթիվ նյութերում, ընդհուպ մինչև խորհրդային առաջին տարիները՝ միայն Սր. Աստվածածին անունով: Հին եկեղեցու տեղում 1869 թ.<sup>83</sup> կառուցվել է համանուն նոր եկեղեցի: Նորաշեն եկեղեցին, որն այժմ էլ կանգուն է, քարաշեն է և փայտածածկ: Փայտից են մաս այուները: Միակ մուտքը արևմուտքից է: Նույն կողմի ճակտոնի գագաթին սրածայր վեղարով ավարտվող ութ սյունանի զանգակատունն է: Արտաքին չափերն են՝ 18,00 x 9,86 մ:


Եկեղեցին շրջափակված է պարսպով, որի արևմտյան և հարավային կողմերից բացված են դարպասներ:

Արձանագրություն, եկեղեցու մուտքի բարավորին, 5 տող.

1869 | ՎԵՐԱՆՈՐՈՎԵՅԱԻ Ս(ՈՒՐ)Բ ԵԿԵՂԵՑԻ  
ՅԻՍ ՅԱՆՈՒՆ ԱՍԵՆԱՍԱԶՈՒՐ ՍՈՒՐԲ Ա(Ս-ՏՈՒԱ)ԾԱԾՆԻ, ԱՇԽԱՏՈՒԹԵԱՄԲ ԵՒ ԾԱԽԻԻՔ  
ՀԱՅ ԺՈՂՈՎՐԴԱԿԱՆ | ԲԱՐԱԼԵԹ ԳԵՂՁ ԵՒ  
ԽՐԱՏԻՔ ԿԱՐԱՊԵՏ Զ(Ա)Հ(Ա)Ն(Ա)ՅԻ Տ(Ե)Ր  
ԿԱՐԱՊԵՏԵ(Ա)Ն:


Հրատ. առաջին անգամ:

**Գերեզմանոց.** տարածվում է եկեղեցու հարավային կողմում: Տեղում պահպանված տապանա-



ԲԱՐԱԼԵԹ. ծագումով ալաշկերտցի հանգուցյալների տապանաքարեր Սր. Աստվածածին (Սր. Խաչ) եկեղեցու հր կողմում տարածված գերեզմանոցում

78 *Ձեռնարկ* թ., մշվ. հոդվ.:  
79 *Լալայան Ե.*, Երկեր, հ. 1, էջ 59:  
80 «Մուրճ», 1896, № 12, էջ 1642:  
81 Նույն տեղում:  
82 ՀԱԴ, ֆ. 53, ց. 1, գ. 457, ք. 42-67, մաս՝ գ. 3798:  
83 «Նոր-Ղար», 1895, № 150, էջ 3: Ի դեպ, Կ. Մայիսուրաձեյն սխալմամբ եկեղեցու կառուցման տարեթիվ է մշել 1889 թ. (*Ձեռնարկ* թ., մշվ. հոդվ.):



*ԲԱՐԱԼԵԹ. դարբին Գարրիելի (1834 թ.)  
և ծնունդով ալաշկերտցի Պետրոսի կողակից  
Մարագուլի (1839 թ.) տապանաքարերը  
Սր. Աստվածածին (Սր. Խաչ) եկեղեցու  
հր կողմում տարածված  
գերեզմանոցում*

քարերից հնագույնները վերաբերում են ԺԹ դարի առաջին կեսին: Ստորև ներկայացնում ենք տապանագրերից մի քանիսը.

1. Տապանաքար, 2 տող.

**ԱՅՍ Է ՏԱՊԱՆ ԴԱՐ|ՓԻՆ ԳԱԲԲԷԼԻՆ,**  
**ԹՎԻՆ ՌՄՁԳ (1834)-ԻՆ:**

Հրատ. առաջին անգամ:

2. Տապանաքար, 6 տող.

**ԱՅՍ Է ՏԱՊԱՆ | ԱԼԱՇԿԵՐՏՅԻ ՊՕՂ|ՈՍԻ**  
**ՈՐԹԻ ԳՐԻԳ|ՈՐԻ, ԹՎԻՆ ՌՄ|ՁԵ (1836)-ԻՆ**  
**ՅՈՒՆՎԱՐԻ | Ձ (6)-ԻՆ, ԱՌ Ա(ՍՏՈՒԱ)Ծ ՓՈՒՅԻ-**  
**ՅԱԻ:**

Հրատ. առաջին անգամ:

3. Տապանաքար, 4 տող.

**ԱՅՍ Է ՏԱՊԱՆ ԱԼԱՇԿԵՐՏՅԻ | ՊԵՏՐՈՍԻ**  
**ԿԻՆ ՍԱՐԱԳՈՒԼԻՆ, | ԹՎԻՆ ՌՄՁԸ (1839)-ԻՆ,**  
**ՅՈՒՆՎԱՐԻ | ԻԹ (29)-ԻՆ:**

Հրատ. առաջին անգամ:

**Մատուռ.** Բարալեթի հյուսիսարևմտյան եզրին մինչև 1936-37 թթ. կանգուն է եղել սրբատաշ քարից միջնադարյան մի մատուռ, որի մասին ականատեսը նշել է. «...Այս գիտը ՝ ինչպես երևում է գիտի հիսիսային կողմում գտնուած ընդարձակ գերեզմանատնից, հայոց հին և մեծ գիտ է եղած. այս գերեզմանատանը կայ հոյակապ՝ բայց քայքայուած մեծ մասամբ՝ մի մատուռ, որոյ դրան քարերի վերայ գրուած է հայոց գրերով, բայց ինձ անվերծանելի եղաւ մաշուած լինելու պատճառով. որոնելով և քննելով մի առ մի այդ գերեզմանատան քարերը, մատուռի հարաւային կողմը՝ կիսից շատ գետնի մէջ կանգուն թաղուած քարի մը վերայ գտայ գրեր, որից դժուարութեամբ կարդացի հետևեալ բառերը միայն...»<sup>84</sup>: Ստորև ներկայացնում ենք նշյալ արձանագրութիւնը, որը փորագրված է անհետացված խաչքարի պատվանդանի արևմտահայաց երեսին.


Խաչքարի պատվանդան (69 x 53 x 50 սմ), 6 տող.

**Ս(ՈՒՐ)Բ ՆՇԱՆ ՏԷՐՈՒՆ|ԱԿԱՆ ԱՐԵԱՄԲ**  
**ՆԵՐԿ|ԵԱԼ Է ՊԱՏՎԱԿԱՆ ԲԱ|ՐՍԵՂ Զ(Ա)Հ(Ա)-**  
**Ն(Ա)ՅԻՍ ԼԵՐ ԶԱԻԱ|ՐԱՆ ԵՒ ՅԱԿՈՒԲ ԻՐԻՅԻ|Ս**  
**ԼԵՐ ԱԻԳՆԱԿԱՆ:**

Հրատ. **Մարգարեանց Կարապետ Տ. Մարգսեան**, Հայրենեաց հնութիւններից, էջ 389:

Տարբերություն. Կ. Մարգարյանցի վերծանության մեջ բացակայում է «է» օժանդակ բայը, իսկ «պատվական» և «իրիցուս» բառերը բերված են «պատուական» և «իրիցուս» ձևով:



<sup>84</sup> **Մարգարեանց Կարապետ Տեր-Մարգսեան**, Հայրենեաց հնութիւններից, էջ 389: Նույն գյուղում մի հայի տանը պահվող մասնատուփի վրա Կ. Մարգարյանցը կարդացել է. «Ես Հէթում թագաւոր Հայոց բագում աշխատութեամբ ժողովեալ զմասունս սրբոցն Ստեփաննոսի Նախավկային, Յակոբայ Մծբնայ Հայրապետին, Պանդալիոնի բժըշկին եւ Նիկողայոսի սքանչելագործին ետու շինել զտուփս զայս ի պահպանութիւն հոգոյ եւ մարմնոյ...»: Վերոհիշյալ արձանագրութիւնները որոշ շտկումներով հրատարակել է նաև Ե. Լալայանը (Երկեր, հ. 1, էջ 59, 66): Ի դեպ, 1901 թ. բարալեթցի Խաչատուր Ռևազյանցը Սկրտիչ Ա Խրիմյան կաթողիկոսին հղած նամակում ավստանքով հայտնել է. «...Երբ ես դեռ ծնուած չէի, հայրս պապական ժառանգութիւն ունէր չորս սուրբ մատուքներ, անուամբ սր. Պանդալեոն բժշկի, սուրբ Նիկողայոս սքանչելագործի, սր. Ստեփաննոս Նախավկայի և սր. Հակոբայ հայրապետի...», իսկ Գյումրյուրդա գյուղի քահանա Առաքել Կուրդիւնյանը, իր հոր խեղճ դրոթյունից օգտվելով, սեփականել է մատուքները, մինչդեռ ինքը որոշել է Էջմիածնի թանգարանին նվիրելու նպատակով վերստին ետ ստանալ մատուքները (ՀԱԴ, ֆ. Պ-56, ց. 18, գ. 425, ք. 23): Այնքանով, որքանով մասնատուփի հիշատակագրի նախկին հրատարակիչները զանց են առել տարեթիվը, ուստի ստորև ավելորդ չենք համարում նշել, որ մասնատուփը 1296 թվականից է, իսկ նրանում հիշատակված Հէթում թագավորը Կիլիկիո Հէթում Բ-ն (1289-1307) է:



*ԲԱՐԱԼԵԹ. հիմնավեր հայոց միջնադարյան մատուռի սրբատաշ երեսապատի խաչաքանդակ բեկորներից մեկը խորհրդային տարիներին տեղում կառուցված տնտեսական նշանակության մի կառույցի պատի մեջ*

Ծանոթ. գրչատճր բնորոշ է ԺԳ-ԺԴ դարերին:

Ի դեպ, 2001 թ. հուլիսին Բարալեթ կատարած մեր այցելության ժամանակ մատուռը գտանք հիմնավեր վիճակում (քարերն օգտագործվել էին տեղում ոչխարների բազմացման կայանի կառուցման նպատակով), իսկ խաչքարի արձանագիր պատվանդանն անխախտ իր տեղում էր:



**Գերեզմանոց.** ցայսօր պահպանված գերեզմանոցի ավերակներում, բացի խաչքարի արձանագիր պատվանդանից, առկա են նաև պարզ ոճավորմամբ ևս երկու խաչքար, ինչպես նաև ուղղանկյունաձև և օրորոցաձև մի քանի տապանաքարեր:



*ԲԱՐԱԼԵԹ. խաչքարի արձանագիր պատվանդան և խաչքարի հայոց երբեմնի մատուռին հարող գերեզմանոցում (ԺԳ-ԺԴ դարեր)*

**Բյուզանդաձես եկեղեցի.** գյուղամիջում կանգուն է հարավից կից սրահով և զանգակատնով, համակ սրբատաշ քարից վրաց հունադավան եկեղեցին:

**Վիմագրեր.** պահպանվել են եկեղեցու միայն արևելյան ճակատին:

1. Արձանագրություն, եկեղեցու արևելյան ճակատին, 9 տող. փ. ՇՈՍԿՆԻ ԴԵՆԻՍԻՆԻ ԴՆԻ ԺՇԻԿ ԿՇԺԿ ԿՇԿԻ | ՉԾԴՆ ԽԾԿԾ ԺԻԳԳԾ ԾԾՄԻԾԾ ԾԾԻԾԻ | ՈԴ՝Ի ՉԺԴԻԻ[Դ Ը]ԼԸԹԺԻԿԿԾԴԾ ԿԻԻԾ | ԼԿԾԺԻԾ






1. Տապանաքար, եկեղեցու արևելյան պատի մոտ, ունի արդի վրացերեն արձանագրություն.

Լոռես լեռնի մոտ մեծաբար արևելյան շրջանի մեծ շինարարության արդյունք է Մարտի 1-ի շինարարության արձանագրությունը, որը մահմեդականների հալածանքի ժամանակ քրիստոնյաներին ըստ կարողության եղավ պահպանել, իսկ ուսական իշխանության հաստատումից ի վեր՝ հին քրիստոնական եկեղեցու միակ առաջնորդը: Ընթերցողներից թողություն է հայցում, որպեսզի դատաստանի օրը դուք նույնպես ներման արժանանաք: Վախճանակց 90 տարեկան հասակում: Այս հուշարձանը կանգնեցրին նրա շնորհակալ որդիները:

Թարգմ. Այս քարի տակ հանգում է Պետրոս քահանա Խնայածնի անունը, որը մահմեդականների հալածանքի ժամանակ քրիստոնյաներին ըստ կարողության եղավ պահպանել, իսկ ուսական իշխանության հաստատումից ի վեր՝ հին քրիստոնական եկեղեցու միակ առաջնորդը: Ընթերցողներից թողություն է հայցում, որպեսզի դատաստանի օրը դուք նույնպես ներման արժանանաք: Վախճանակց 90 տարեկան հասակում: Այս հուշարձանը կանգնեցրին նրա շնորհակալ որդիները:




ԲԱՐԱԼԵԹ. Պետրոս քահանա Խնայածնի տապանաքարը



Հրատ. **Ростомов И.**, նշվ. աշխ., էջ 41: ռոստոմա՞ջից, լոռյան շրջանում, «Մոզ Ֆաբրի», էջ 28: Մանր. արձանագրության մեջ բացակայում է մահվան տարեթիվը, սակայն Ի. Ռոստոմաշվիլին տեղի բնակիչներից տեղեկացել էր, որ Պետրոս քահանա Խնայածնի վախճանակց է 1855 թ. Ուստի հնարավոր է վերականգնել նաև նրա ծննդյան թվականը՝ 1765 թ.:

**Մը. Հովհաննես եկեղեցի.** գտնվում է գյուղից 1 կմ հյուսիս՝ Ականայի աղբյուրներից սկիզբ առնող վտակի աջ՝ հարավահայաց ձորալանջին: Միանավ, քաղածածկ, փոքրիկ շենք է: Ըստ մուտքի բարավորի պայտածն շրջանակի մեջ և արևելյան ճակատում քանդակված հավասարաթև խաչերի և շինարարների առանձնահատկությունների՝ մատուցել է կարելի է թվագրել Ե-Է դարերով: Ոչ հե-



ԲԱՐԱԼԵԹ. Մը. Հովհաննես եկեղեցու տեսքը հր-ալ-ից, հս-ալ-ից և պայտածն որմնակամարի ներքո առնված բարավորը և հատակագիծը



*ԲԱՐԱԼԵԹ. Սբ. Հովհաննես եկեղեցու մոտ կանգուն  
քառակող կոթող (Թ-Ժ դարեր)*

ռու՝ բլրալանջին պահպանվում է Սբ. Համբարձման քառակող կոթողը (Թ-Ժ դդ.): Արտաքին չափերն են՝ 5,00 x 3,27 մ:

**Գյուղատեղի.** Բարալեթից հարավ-արևելք գրտնրվում է Տերտեր-աուլ գյուղատեղին<sup>85</sup>:

<sup>85</sup> Զեյթունյան Գ., Գյուղատեղիներ, Երևան, 1978, էջ 141:

ԲԵԺԱՆՈ (ՃԱՆՃՐԱ)

**Տեղադրություն.** գտնվում է Ախալքալաքից ուղիղ գծով 23 կմ հյուսիս-արևելք, ծ. մ. 1790-1850 մ բարձրության վրա, լեռան հարավահայաց ստորոտին:

**Պատմություն.** Բեժանոյի առաջին հիշատակություններից մեկը վերաբերում է 1124 թ., երբ գյուղը Բեժանո անվանաձևով հիշված էր որպես վրաց արքունական ամառանոց<sup>1</sup>:

1745 թ. ամբողջացած «Վրաստանի աշխարհագրության» մեջ գյուղը կրկին հիշատակվում է Բեժանո անվամբ<sup>2</sup>:

Բեժանոն Փոզանո անվանաձևով հիշվում է օսմանյան կառավարության 1595 թ. կազմած «Գյուրջիստանի վիլայեթի ընդարձակ դավթար»-ում՝ որպես 12 տուն բնակչությամբ և 10.000 ակչե հարկվող գյուղ<sup>3</sup>: 1704-1705 թթ., տանուտեր Մուստաֆայի օրոք գյուղը հարկվել է 10.000<sup>4</sup>, 1705-1706 թթ., տանուտեր Վելի օրոք՝ 3500<sup>5</sup>, իսկ 1720-1721 թթ., տանուտեր Շահին Աբդուլլահի օրոք՝ 3500 ակչե հարկաչափով<sup>6</sup>:

Բեժանոն Ջավախքի 1899 թ. դեկտեմբերի 19-ի երկրաշարժից առավել տուժած գյուղն էր, քանի որ 122 տնից «մնացել են միայն 6-ը, 89-ը բոլորովին քանդվել են, 26-ը մասամբ միայն...»<sup>7</sup>: Երկրաշարժից տուժածներին օգնություն ցույց տվող կոմիտեի ջանքերով 1902 թ. Բեժանոյում կառուցվել է յուրաքանչյուրը 600 ռ. արժողությամբ 10 տուն<sup>8</sup>:

**Բնակչություն.** գյուղի ներկայիս բնակիչների նախնիները 1829-30-ական թվականներին փոխա-

ղրվել են Կարնո Թոփալ-Չավուշ<sup>9</sup> և Յոզբեկ (Էգբակ)<sup>10</sup> գյուղերից և Վանից:

**Վիճակագրություն.** ԺԹ-Ի դարերի ընթացքում, բացառությամբ 1899 թ. երկրաշարժին հաջորդած տարիների, նկատվել է գյուղի բնակչության անընդմեջ աճ: Դրանում կարելի է համոզվել ներկայացվող աղյուսակի միջոցով.

տարեթիվ	տուն	արական	իգական	միասին
1840 <sup>11</sup>		104	92	196
1841 <sup>12</sup>		121	89	210
1842 <sup>13</sup>		131	93	224
1844 <sup>14</sup>		151	109	260
1845 <sup>15</sup>		170	156	326
1847 <sup>16</sup>		180	170	350
1849 <sup>17</sup>		185	175	360
1851 <sup>18</sup>	35	178	176	354
1853 <sup>19</sup>		207	177	384
1854 <sup>20</sup>		216	186	402
1857 <sup>21</sup>		215	205	420
1860 <sup>22</sup>	46	230	224	454
1861 <sup>23</sup>	49	264	220	484
1862 <sup>24</sup>	49	267	229	489
1863 <sup>25</sup>		276	238	514
1864 <sup>26</sup>	49	278	243	521
1865 <sup>27</sup>		289	248	537
1866 <sup>28</sup>	49	289	248	537

9 Թոփալ Չավուշը (այժմ՝ Topalçavuş) հայաբնակ գյուղ էր՝ Կարնո (Էրզրում) քաղաքից 58 կմ արևմուտք, Շփրատի ձախակողմում:

10 Յոզբեկը (Էգբակ, այժմ՝ Ozbek) հայաբնակ գյուղ էր՝ Կարնո (Էրզրում) քաղաքից 18 կմ հարավ-արևմուտք:

11 ՀԱԳ, ֆ. 53, ց. 1, գ. 3800, թ. 4:

12 Նույն տեղում, գ. 3802, թ. 63-64:

13 Նույն տեղում, գ. 3805, թ. 78-79:

14 Նույն տեղում, գ. 3809, թ. 15-16:

15 Նույն տեղում, գ. 3811, թ. 70-71:

16 Նույն տեղում, գ. 3814, թ. 33-34:

17 Նույն տեղում, գ. 3818, թ. 40-41:

18 ՀԱԳ, ֆ. 56, ց. 1, գ. 2596, թ. 29:

19 ՀԱԳ, ֆ. 53, ց. 1, գ. 2743, թ. 37-38:

20 Նույն տեղում, գ. 3825, թ. 47-48:

21 Նույն տեղում, գ. 3830, թ. 53-54:

22 Նույն տեղում, գ. 3833, թ. 65-66:

23 Նույն տեղում, գ. 3839, թ. 24-25:

24 Նույն տեղում, գ. 3836, թ. 21-22:

25 Նույն տեղում, գ. 3843, թ. 21-22:

26 Նույն տեղում, գ. 3846, թ. 8-9:

27 Նույն տեղում, գ. 3848, թ. 12-13:

28 Նույն տեղում, գ. 3848, թ. 74:

1 ქართლის ღხოვრება, I, ტექსტი დადგენილი ყველა ძირითადი ხელნაწერის მიხედვით ს. ყაუხჩიშვილის მიერ, თბილისი, 1955, էջ 344:

2 ვახუშტი ბაგრატიონი, საქართველოს გეოგრაფია, էջ 132:

3 “გურჯისტანის ვილაიეთის დიდი დავთარი”, էջ 195:

4 “წილდირის ვილაიეთის ճառնա-დავთარი 1694-1732 ՎՎ.”, էջ 109:

5 Նույն տեղում, էջ 121:

6 Նույն տեղում, էջ 165:

7 «Մշակ», 1900, № 4, 11 յունվարի, էջ 2: Ի դեպ, համաձայն մեկ այլ վկայության, գյուղի 125 շենքից 117-ը ավերվել է, 1160 բնակչից 48-ը՝ զոհվել, 2362 գլուխ անասունից 169-ը՝ կոտորվել («Մշակ», 1900, № 43, էջ 2):

8 «Մշակ», 1902, № 265, էջ 1:

1867 <sup>29</sup>		318	265	583
1868 <sup>30</sup>		329	273	602
1869 <sup>31</sup>		331	288	619
1870 <sup>32</sup>		349	299	648
1871 <sup>33</sup>		366	306	372
1872 <sup>34</sup>		371	304	675
1873 <sup>35</sup>		377	311	688
1875 <sup>36</sup>	80			
1876 <sup>37</sup>		406	331	737
1877 <sup>38</sup>		403	347	750
1878 <sup>39</sup>		420	356	776
1880 <sup>40</sup>		430	366	796
1881 <sup>41</sup>		429	364	793
1882 <sup>42</sup>		444	384	828
1883 <sup>43</sup>		446	390	836
1884 <sup>44</sup>	62			
1885 <sup>45</sup>		465	397	862
1887 <sup>46</sup>		493	437	930
1889 <sup>47</sup>		509	459	968
1890 <sup>48</sup>		516	464	980
1891 <sup>49</sup>	80	526	478	1004
1892 <sup>50</sup>		536	487	1023
1893 <sup>51</sup>		532	488	1020
1894 <sup>52</sup>		538	465	1003
1897 <sup>53</sup>		601	626	1227
1898 <sup>54</sup>		629	652	1281
1899 <sup>55</sup>	125	602	500	1102
1900 <sup>56</sup>	125	618	518	1136
1901 <sup>57</sup>		624	533	1157
1902 <sup>58</sup>		638	544	1182
1905 <sup>59</sup>		657	582	1239
1908 <sup>60</sup>	107	680	607	1287

29 Նույն տեղում, գ. 3851, ք. 20-21:  
 30 Նույն տեղում, գ. 3853, ք. 28:  
 31 Նույն տեղում, գ. 3856, ք. 10:  
 32 Նույն տեղում, գ. 3857, ք. 24:  
 33 Նույն տեղում, գ. 3858, ք. 10-11:  
 34 Նույն տեղում, գ. 3859, ք. 57-58:  
 35 Նույն տեղում, գ. 3862, ք. 71-72:  
 36 «Մեղու Հայաստանի», 1875, № 44, էջ 2:  
 37 ՀԱԳ, ֆ. 53, ց. 1, գ. 3868, ք. 30-31:  
 38 Նույն տեղում, գ. 3869, ք. 30-31:  
 39 Նույն տեղում, գ. 3850, ք. 218-219:  
 40 Նույն տեղում, գ. 3872, ք. 88-89:  
 41 Նույն տեղում, գ. 3873, ք. 97-98:  
 42 Նույն տեղում, գ. 3874, ք. 43-44:  
 43 Նույն տեղում, գ. 3875, ք. 48-49:  
 44 «Արձագանք», 1885, № 3, էջ 43:  
 45 ՀԱԳ, ֆ. 53, ց. 1, գ. 3877, ք. 10:  
 46 Նույն տեղում, գ. 3880, ք. 40-41:  
 47 Նույն տեղում, գ. 3884, ք. 65-66:  
 48 Նույն տեղում, գ. 3887, ք. 147:  
 49 Նույն տեղում, գ. 3889, ք. 146: Նաև՝ «Մշակ», 1891, № 92, էջ 2:  
 50 Նույն տեղում, գ. 3891, ք. 118:  
 51 Նույն տեղում, գ. 3895, ք. 42-43:  
 52 Նույն տեղում, գ. 3896, ք. 171-172:  
 53 Նույն տեղում, գ. 3899, ք. 144-145:  
 54 Նույն տեղում, գ. 3897, ք. 167:  
 55 Նույն տեղում, գ. 3903, ք. 101-102:  
 56 Նույն տեղում, գ. 3905, ք. 52:  
 57 Նույն տեղում, գ. 3906, ք. 69:  
 58 Նույն տեղում, գ. 3907, ք. 21-22:  
 59 Նույն տեղում, գ. 3912, ք. 264-265:  
 60 ՀԱԳ, ֆ. 35, ց. 1, գ. 559, ք. 43:

1910 <sup>61</sup>		704	643	1347
1912 <sup>62</sup>		736	677	1413
1914 <sup>63</sup>		768	728	1496
1916 <sup>64</sup>		781	747	1528
1918 <sup>65</sup>	185	841	813	1654
1921 <sup>66</sup>		400	385	785
1987 <sup>67</sup>	254			1027

Երկրորդ աշխարհամարտում բեժանցի 290 մասնակցից 128-ը զոհվել է<sup>68</sup>:

**Եկեղեցական-ծխական դպրոց.** գործունեության վերաբերյալ վավերագրերում տեղեկություններ՝ կան սկսած 1860-ական թվականներից.


տարեթիվ	այլ տեղեկ.	ուսուցիչ	աշակերտ
1865 <sup>69</sup>		1	47
1873 <sup>70</sup>			20
1875 <sup>71</sup>	Արշակ Տեր-Գալստյանց		20
1877 <sup>72</sup>		1	45
1878 <sup>73</sup>		1	43
1880 <sup>74</sup>		1	34
1881 <sup>75</sup>		1	34
1882 <sup>76</sup>		1	31
1894 <sup>77</sup>	արական	1	50

Հայտնի է, որ 1891 թ. գյուղում հիմք է դրվել դպրոցի նոր շենքի կառուցմանը. «...առաջինը եղաւ Ախալքալաքի գաւառի հայ գիւղերի մէջ, որն ինքնաբերաբար, շնորհով տէր Գալուստ քահանայի, պ.պ. Դարբինեան, Վանցեան հոգաբարձուների և նախկին տանուտէրի օգնական պ. Եփօյեանի ջանքերի՝ սկսեց ուսումնարանի շէնքը, թէև ուսումնարանի հաստատութիւնը, կաթողիկոսի մահվան պատճառով դեռևս չէ ստացված...»<sup>78</sup>:

1917 թ. տրվել է դպրոցի վերաբացման թույլտվություն. «...կոնդակ Վր. թեմական առաջնորդի անունով, որով արտոնվեց ճանճղա գյուղում դպրոց բացել»<sup>79</sup>:

**Սր. Մինաս եկեղեցի.** հիմնադրվել է 1830-ական թվականներին և մինևույն անվամբ հիշատակվում է

61 ՀԱԳ, ֆ. 53, ց. 1, գ. 3917, ք. 136-137:  
 62 Նույն տեղում, գ. 3920, ք. 18-19:  
 63 ՀԱԳ, ֆ. 56, ց. 6, գ. 1020, ք. 174-175: Ի դեպ, նույն թվականի համար մեկ այլ աղբյուրում նշված է 1419 բնակիչ («Кавказский календарь на 1915 г.», էջ 98).  
 64 ՀԱԳ, ֆ. 196, ց. 1, գ. 43, ք. 22-23:  
 65 ՀԱԳ, ֆ. 469, ց. 3, գ. 2, ք. 1-4:  
 66 ՀԱԳ, ֆ. 355, ց. 1, գ. 895, ք. 1:  
 67 Ըստ գյուղխորհրդի տվյալների:  
 68 **Դավթյան Ա.**, Ջավախք, էջ 101:  
 69 ՀԱԳ, ֆ. 53, ց. 1, գ. 3848, ք. 2:  
 70 **Խորոյան Ս.**, նշվ. աշխ., էջ 514:  
 71 ՀԱԳ, ֆ. 56, ց. 3, գ. 52, ք. 43:  
 72 ՀԱԳ, ֆ. 53, ց. 1, գ. 3850, ք. 130, նաև՝ գ. 3869, ք. 30-31:  
 73 Նույն տեղում, գ. 3850, ք. 178:  
 74 ՀԱԳ, ֆ. 53, ց. 1, գ. 3872, ք. 88-89:  
 75 Նույն տեղում, գ. 3873, ք. 97-98:  
 76 Նույն տեղում, գ. 3874, ք. 43-44:  
 77 ՀԱԳ, ֆ. 53, ց. 1, գ. 3896, ք. 34, 171-172:  
 78 «Մշակ», 1891, № 92, էջ 2:  
 79 «Արարատ», 1917, էջ 675:



ԲԵԺԱՆՈ (ՃԱՆՃՂԱ). Սբ. Մինաս եկեղեցու տեսքը հս-ամ-ից, հր-ամ-ից, հր ճակատից բացված մուտքը և սահարձան գերեզմանոցում

մինչև խորհրդային կարգերի հաստատումը: Եղել է քարաշեն, փայտածածկ<sup>80</sup>: 1899 թ. երկրաշարժից բավական վնասվել է, որի հետևանքով էլ վիճակը համարվել է խիստ վթարային<sup>81</sup>: Համաձայն հարավային մուտքից վեր փորագրված տարեթվի՝ եկեղեցին սրբատաշ քարով հիմնովին վերակառուցվել է 1906 թ.:

Կանգուն է: Քանդված է միայն արևմտյան ճակտոնի զագաթին գտնվող զանգակատունը:

**Գերեզմանոց.** գտնվում է Բեժանոյի հյուսիսային եզրին: Գյուղի հին գերեզմանոցն է, ուր մեծ թիվ են կազմում անմշակ սալատապանները: Սրանց

մեջ կանգուն է սեղանի վեմ-քար հիշեցնող, արևմրտյան երեսը խաչաքանդակ մի կոթող: Պահպանվել են նաև ԺԹ դարին վերաբերող մի քանի օրորոցաձև տապանաքարեր, որոնցից մեկն արձանագիր է:

Տապանաքար օրորոցաձև, հարավային երեսին՝ 4 տող.

ՏԱՊԱՆ ՏԵՐ ՅԱՐՈՒԹԻԻՆ Ք(Ա)Հ(Ա)Ն(Ա)ՅԻ | ՀԱՆԳԵԱԲ Ի ԶՐԻՍՏՈՍ 1862 | ԱՄԻ ՎՃԱՐԵԱՅ ԱՅՍ ԿԵԱՆՍ ԱՇԽԱՐՀԻ | ՅՈՅՄՆ ԵՂԱԲ Ի ԱՆԱՆՅ ԿԵԱՆՔԻ:

Հրատ. առաջին անգամ:

**Եկեղեցի.** գյուղից 0,5 կմ արևելք՝ լեռնալանջին, պահպանվել են տեղացիների կողմից «Կաթնադրյուրի ժամ» անվանվող եկեղեցու ավերակները:

80 «Արձագանք», 1885, № 3, էջ 43:

81 **Мушкетов И.**, նշվ. աշխ., էջ 21:





*ԲԵՇԱՆՈ (ՃԱՆՃՂԱ) գյուղամիջի գերեզմանոցը, Տեր  
Հարություն քահանայի տապանաքարը (1862 թ.),  
«Կաթնաղբյուրի ժամ»-ի տեսքը հր և հր-ալ կողմերից  
և հատակագիծը*



Միանավ հորինվածքով, համակ սրբատաշ քարով կառուցված եկեղեցուց մնացել է միայն խորանը: Արտաքին չափերն են՝ 8,10 x 4,9 մ: Ըստ հատակագծա-հորինվածքային և կառուցողական առանձնահատկությունների՝ բնորոշ է ԺԲ-ԺԳ դարերին:

**«Վանք».** Բեժանոյի հարավարևելյան կողմում՝ գրեթե 2 կմ հեռավորությամբ լեռնալանջին է, տեղացիների «Վանք» անվամբ հայտնի հնավայրում պահպանվում են սրբատաշ քարով կառուցված մեկ



ԲԵԺԱՆՈ (ՃԱՆՃՂԱ). «Վանք» հնավայրի եկեղեցու մնացորդները և հատակագիծը

այլ եկեղեցու հիմնապատերը: Ճարտարապետական բեկորների մեջ նկատելի են քարաբեկորներ, որոնցից մեկի երեսին խաչաքանդակի շուրջ պահպանվել են վրաց մեսրոպատառ հինգ տողով արձանագրության հետքեր.


Արձանագիր քար.

... ԳԵՆԾ ... | ... | ... Դ Է... | ... ՄԵ Ժ... |

...

... ԹԵՆԾ ... | ... | ... Ե Ե... | ... Ծ Ժ... | ...

Հրատ. առաջին անգամ:



**Ճանճղա (Ջանջղա) գյուղատեղի.** գտնվում է գյուղից 3 կմ հարավ-արևելք: 1595 թ. գյուղը Ջանջղա անվանաձևով հիշվում է 2 տուն բնակչությամբ և 8.910 ակչե հարկաչափով<sup>82</sup>: 1721-1722 թթ.՝ Աբդուլլահի որդի Յուսուփի օրոք, հարկվել է 10.666 ակչե<sup>83</sup>:

**Խումրիս գյուղատեղի.** ավերակները գտնվում են Բեժանյից 6 կմ հյուսիս-արևելք՝ Տաբաձորի լճի հարավային ափից ոչ հեռու: 1595 թ. Խումրիսը հիշվում է որպես ռայաներից ազատ և 5500 ակչե հարկաչափով<sup>84</sup> գյուղ:

82 “Ֆեոլդորոս Վեպուրի ճառագար 1694-1732 ՎՎ.”, էջ 170:

83 “Գյւրջուստանի Վեպուրի ճառագար”, էջ 208:

84 Նույն տեղում:

**ԲՁԱՎԵԹ**

<b>Տեղադրություն.</b> Ջավախքի լեռնային գյուղերից է:	1867 <sup>15</sup>	113	109	222
Գտնվում է Ախալքալաքից ուղիղ գծով 6,5 կմ հեռու,	1868 <sup>16</sup>	120	109	229
Աբուլ լեռան ուղղությամբ, ծ. մ. 1920-1950 մ բարձրու-	1869 <sup>17</sup>	124	115	239
թյան վրա:	1870 <sup>18</sup>	130	117	247
Գյուղի թաղամասերը փռված են Աբուլ լեռան	1871 <sup>19</sup>	130	120	250
(3300 մ) արևմտյան լանջերից սկիզբ առնող համա-	1872 <sup>20</sup>	134	121	255
նուն վտակի ակունքի մոտ. գյուղը հարուստ է աղ-	1873 <sup>21</sup>	139	123	262
բյուրներով և ալպիական մարգագետիններով:	1874 <sup>22</sup>			263
<b>Պատմություն.</b> համաձայն օսմանյան կառավա-	1875 <sup>23</sup>			269
րության կազմած «Ջաբա դավթար»-ի՝ 1705-1706	1876 <sup>24</sup>	148	130	278
թթ.՝ տանուտեր Մուստաֆայի օրոք, Բզավեթից	1877 <sup>25</sup>	164	143	307
հարկվել է 10.000 ալչե <sup>1</sup> :	1878 <sup>26</sup>	169	145	314
<b>Բնակչություն.</b> ներկայիս գյուղի բնակիչների	1880 <sup>27</sup>	181	152	333
նախնիները 1830 թ. փոխադրվել են Կարնո գավա-	1881 <sup>28</sup>	184	154	339
ռի գյուղերից:	1882 <sup>29</sup>	189	160	349
<b>Վիճակագրություն.</b> ԺԹ-ի դարերի ընթացքում	1883 <sup>30</sup>	193	163	356
գյուղի բնակչության թվաքանակի աճը ներկայաց-	1884 <sup>31</sup>	31		
րել է հետևյալ պատկերը.	1885 <sup>32</sup>	192	166	358
	1887 <sup>33</sup>	213	188	401
	1889 <sup>34</sup>	218	289	407
	1890 <sup>35</sup>	166	127	293
	1891 <sup>36</sup>	168	133	301
<b>տարեթիվ</b>	1892 <sup>37</sup>	175	137	312
<b>տուն</b>	1893 <sup>38</sup>	176	142	318
<b>արական</b>	1894 <sup>39</sup>	183	147	330
<b>իգական</b>				
<b>միասին</b>				
1838 <sup>2</sup>				
1847 <sup>3</sup>				
1849 <sup>4</sup>				
1851 <sup>5</sup>	8			
1853 <sup>6</sup>		84	82	166
1857 <sup>7</sup>		133	105	238
1860 <sup>8</sup>		140	142	282
1861 <sup>9</sup>		96	89	185
1862 <sup>10</sup>		96	86	182
1863 <sup>11</sup>		99	94	193
1864 <sup>12</sup>		101	94	195
1865 <sup>13</sup>		109	97	206
1866 <sup>14</sup>	25	109	97	206

1 “Ռեզոլուցիոն յոստալոս յճաճա ճաճոս 1694-1732 ՎՎ.” էջ 122:  
 2 ՀԱԳ, ֆ. 53, ց. 1, գ. 1361, ք. 7-8:  
 3 Նույն տեղում, գ. 3814, ք. 35:  
 4 Նույն տեղում, գ. 3818, ք. 39:  
 5 ՀԱԳ, ֆ. 56, ց. 1, գ. 2658, ք. 10:  
 6 ՀԱԳ, ֆ. 53, ց. 1, գ. 2743, ք. 38-39:  
 7 Նույն տեղում, գ. 3830, ք. 53-54:  
 8 Նույն տեղում, գ. 3833, ք. 66:  
 9 Նույն տեղում, գ. 3839, ք. 25:  
 10 Նույն տեղում, գ. 3836, ք. 21:  
 11 Նույն տեղում, գ. 3843, ք. 20-21:  
 12 Նույն տեղում, գ. 3846, ք. 10:  
 13 Նույն տեղում, գ. 3848, ք. 11-14:  
 14 Նույն տեղում, գ. 3848, ք. 74:

15 Նույն տեղում, գ. 3851, ք. 20-21:  
 16 Նույն տեղում, գ. 3853, ք. 27:  
 17 Նույն տեղում, գ. 3856, ք. 9:  
 18 Նույն տեղում, գ. 3857, ք. 190-20:  
 19 Նույն տեղում, գ. 3858, ք. 10:  
 20 Նույն տեղում, գ. 3859, ք. 58:  
 21 Նույն տեղում, գ. 3862, ք. 71-72:  
 22 Նույն տեղում, գ. 3864, ք. 28:  
 23 Նույն տեղում, գ. 3866, ք. 21:  
 24 Նույն տեղում, գ. 3868, ք. 30:  
 25 Նույն տեղում, գ. 3869, ք. 29-30:  
 26 Նույն տեղում, գ. 3850, ք. 218-219:  
 27 Նույն տեղում, գ. 3872, ք. 89:  
 28 Նույն տեղում, գ. 3873, ք. 98:  
 29 Նույն տեղում, գ. 3874, ք. 44:  
 30 Նույն տեղում, գ. 3875, ք. 48-49:  
 31 «Արձագանք», 1885, № 3, էջ 43:  
 32 ՀԱԳ, ֆ. 53, ց. 1, գ. 3878, ք. 10:  
 33 Նույն տեղում, գ. 3880, ք. 40-41:  
 34 Նույն տեղում, գ. 3884, ք. 65-66:  
 35 Նույն տեղում, գ. 3887, ք. 146:  
 36 Նույն տեղում, գ. 3889, ք. 145:  
 37 Նույն տեղում, գ. 3891, ք. 117:  
 38 Նույն տեղում, գ. 3895, ք. 121-122:  
 39 ՀԱԳ, ֆ. 22, ց. 1, գ. 298, ք. 21-22:



1897 <sup>40</sup>		201	164	365
1898 <sup>41</sup>		210	164	374
1899 <sup>42</sup>	45	211	165	376
1900 <sup>43</sup>		216	161	377
1901 <sup>44</sup>		224	176	400
1902 <sup>45</sup>		227	176	403
1905 <sup>46</sup>		248	192	440
1907 <sup>47</sup>				585
1908 <sup>48</sup>	50	256	190	446
1910 <sup>49</sup>		268	218	486
1912 <sup>50</sup>		262	215	477
1914 <sup>51</sup>		277	217	494
1916 <sup>52</sup>		272	224	496
1918 <sup>53</sup>	45	338	342	680
1919 <sup>54</sup>				821
1921 <sup>55</sup>		150	120	270
1987 <sup>56</sup>	95			357

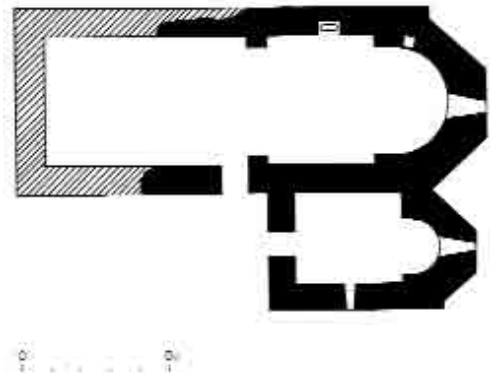
Երկրորդ աշխարհամարտին բզավեթցի 104 մասնակցից 51-ը զոհվել է<sup>57</sup>:

**Դպրոց.** Բզավեթի եկեղեցական-ծխական դպրոցը հիմնադրվել է 1864 թ. և անընդմեջ գոյատևել մի քանի տասնամյակ: Համաձայն ստորև ներկայացվող աղյուսակի՝ դպրոցի գործունեությունը ներկայացրել է հետևյալ պատկերը.

տարեթիվ	այլ տեղեկ.	ուսուցիչ	աշակերտ
1864 <sup>58</sup>	հիմնադրվել է		
1865 <sup>59</sup>		1	13
1868 <sup>60</sup>	5 հոգաբարձու	1	18
1870 <sup>61</sup>		1	27
1872 <sup>62</sup>		1	18
1880 <sup>63</sup>		1	25
1882 <sup>64</sup>		1	24
1889 <sup>65</sup>		1	24

40 ՀԱԳ, ֆ. 53, ց. 1, գ. 3899, ք. 143-144:  
 41 Նույն տեղում, գ. 3897, ք. 165:  
 42 Նույն տեղում, գ. 3903, ք. 101-102:  
 43 Նույն տեղում, գ. 3905, ք. 55:  
 44 Նույն տեղում, գ. 3906, ք. 68:  
 45 Նույն տեղում, գ. 3907, ք. 19-20:  
 46 Նույն տեղում, գ. 3912, ք. 262-263:  
 47 ՀԱԳ, ֆ. 56, ց. 1, գ. 95, ք. 95:  
 48 ՀԱԳ, ֆ. 35, ց. 1, գ. 559, ք. 43:  
 49 ՀԱԳ, ֆ. 53, ց. 1, գ. 3917, ք. 135-136:  
 50 Նույն տեղում, գ. 3920, ք. 18-19:  
 51 ՀԱԳ, ֆ. 56, ց. 6, գ. 1020, ք. 173-174: Ըստ մեկ այլ ակնհայտորեն կասկածելի աղբյուրի, 1914 թ. գյուղն ունեցել է 821 բնակիչ (կարծում ենք՝ տվյալ դեպքում տպագրական վրիպակի հետևանքով առաջ եկած թյուրիմացություն է. տե՛ս “Кавказский календарь на 1915 г.”, էջ 102):  
 52 ՀԱԳ, ֆ. 196, ց. 1, գ. 43, ք. 20-21:  
 53 ՀԱԳ, ֆ. 469, ց. 3, գ. 2, ք. 1-4:  
 54 ՀԱԳ, ֆ. 196, ց. 1, գ. 64, ք. 6:  
 55 ՀԱԳ, ֆ. 355, ց. 1, գ. 895, ք. 1:  
 56 Ըստ գյուղխորհրդի տվյալների:  
 57 **Դավթյան Ա.**, Ձավախք, էջ 101:  
 58 ՀԱԳ, ֆ. 53, ց. 1, գ. 3977, ք. 55:  
 59 ՀԱԳ, ֆ. 355, ց. 1, գ. 279, ք. 8, ֆ. 53, ց. 1, գ. 3848, ք. 2:  
 60 ՀԱԳ, ֆ. 53, ց. 1, գ. 3977, ք. 55:  
 61 Նույն տեղում, գ. 3978, ք. 34:  
 62 ՀԱԳ, ֆ. 355, ց. 1, գ. 932, ք. 12:  
 63 ՀԱԳ, ֆ. 56, ց. 1, գ. 7279, ք. 16:  
 64 Նույն տեղում, ք. 31:  
 65 ՀԱԳ, ֆ. 53, ց. 1, գ. 3873, ք. 97-98:

**Սբ. Գրիգոր Լուսավորիչ եկեղեցի.** հիմնադրվել է Ե-Ջ դարերում: Ընդ որում, եկեղեցու հորինվածքն ըստ հատակագծային առանձնահատկությունների իր գուգահեռներն ունի Հայաստանի բազմաթիվ այլ հնավայրերում (Բայբուրդ, Ավանիկ գյուղատեղիներ, Ուրծ քաղաքատեղի և այլն): Միանավ բազիլիկ է՝ արևելքից արտաքուստ ընդգծված եռանիստ խորանով: Միակ մուտքը հարավից է: Կառուցված է սրբատաշ բազալտից: Արտաքին չափերն են՝ 16,1 x 6,4 մ: Հարավից կից է համանման հորինվածքով






ԲԶԱՎԵԹ. Սբ. Գրիգոր Լուսավորիչ եկեղեցու հատակագիծը

մատուռ (մուտքը՝ արևմուտքից), որի արտաքին չափերն են՝ 7,1 x 4,0 մ: 1830-ականներին լքված գյուղում հաստատված կարնեցի հայ գաղթականները, կիսավեր եկեղեցին փայտամածով նորոգելով (հյուսիսային պատի մեջ ավելացվել է մկրտարանի ավազանը), օժել են Սբ. Գրիգոր Լուսավորչի անվամբ և օգտագործել որպես ծխական եկեղեցի: Վավերագրերում հիշվում է 1837-ից<sup>66</sup>: Ըստ ամենայնի, նորահաստատ գաղթականների սուղ միջոցներով նորոգած եկեղեցին երկար չի դիմացել, քանի որ 1848 թ. մի վավերագրից պարզվում է, որ եկեղեցին կրկին նորոգվել էր և վերստին օժելու կարիք կար. «...գփայտաշէն միջասահման եկեղեցիս, որոց որմունքն են քարեայ և ծածկքն փայտեայ...»<sup>67</sup>:

**Չանգակատուն.** եկեղեցուն հարավից կից մատուռի վրա ԺԹ դարում կանգնեցվել է նաև քառասյուն, սրածայր վեղարով ավարտվող զանգակատուն: Գեղարվեստական հարդարանքի տեսանկյունից աչքի են ընկնում խաչաքանդակով և խաղողի ողկույզներով զարդարված բարավորները: Ներկայումս քայքայված է, բայց կանգուն: Հարկ է նշել, որ եկեղեցին կառուցվել է դեռևս այն ժամանակ, երբ վրաց եկեղեցին հայածես էր (մինչև 609 թ.): Հետևաբար, անկախ կառուցողների ազգային

66 Նույն տեղում, գ. 4077, ք. 19:  
 67 ՀԱԳ, ֆ. 56, ց. 6, գ. 5, ք. 5:




*ԲՋԱՎԵԹ. Սբ. Գրիգոր Լուսավորիչ եկեղեցու տեսքը հր-ամ-ից, քառակող կործրոյի պատվանդան եկեղեցու հր կողմում, տեսքը հր-ալ-ից և հատվածներ ալ ճակատից*



*ԲՁԱՎԵԹ. Սբ. Գրիգոր Լուսավորիչ եկեղեցու և հր-ից կից մատուռի մուտքերի բարավորները, շրջապարսպի դարպասը և քառակող կոթողների բեկորներ և պատվանդաններ՝ ագուցված դարպասի որմերում*



ԲԶԱՎԵԹ. խոյածն տապանաքար Սր. Գրիգոր Լուսավորիչ եկեղեցու հարևանությամբ տարածված գերեզմանոցում



ԲԶԱՎԵԹ. Սր. Խաչ մատուռի հատակագիծը

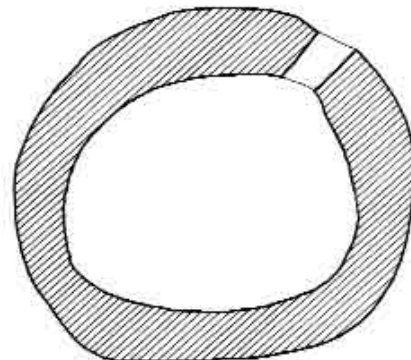
պատկանելությունից (արձանագրություններ չեն պահպանվել), եկեղեցին և՛ առաջին, և՛ վերջին օժմամբ առաքելական է:

**Սր. Խաչ մատուռ.** Բզավեթից 700 մ հյուսիս-արևելք՝ մի բլրի վրա, պահպանվել են ԺԹ դարի երկրորդ քառորդում կառուցված Սր. Խաչ մատուռի ավերակները (արտաքին չափերն են՝ 5,9 x 3,83 մ):

**Բերդ-աշտարակ.** գյուղից 1 կմ հյուսիս-արևելք, ծ. մ. 2010 մ բարձրության վրա կիկլոպյան շար-



ԲԶԱՎԵԹ. Սր. Խաչ մատուռի տեսքը ամ-ից և որպես սեղանի վեճ գործադրված քառակող կորովի պատվանդան (Թ-Ժ դարեր)



ԲԶԱՎԵԹ. կիկլոպյան ամրոցի հատակագիծը



*ԲՁԱՎԵԹ. Կիկլոպյան ամրոցի մնացորդները և հատակագիծը*

վածքով, բոլորաձև հատակագծով (պատի հաստությունը՝ 2,5 մ) բերդ-աշտարակի ավերակն է: Տեղաբնակ հայերը հնավայրը կոչում են «Քյոռոզ-

լի», իսկ ռազմական քարտեզներում նշված է «Ղարաղալա» (Սև բերդ) անվամբ:

## ԲՆԵԼԱ

**Տեղադրություն.** գտնվում է Ախալքալաքից ուղիղ գծով 22 կմ հյուսիս-արևմուտք, Ասպինձայից 4 կմ հարավ, Կուր գետի ձախ ակիին, ծ. մ. 1100 մ միջին բարձրության վրա:

**Բնակչություն.** ներկայումս գրեթե անբնակ է: Գավառի առավել սակավամարդ բնակավայրերից էր: Հայտնի է, որ 1595 թ. գյուղն ունեցել է 7 տուն բնակիչ, և հարկվել է 120.000<sup>1</sup>, իսկ 1706-1707 թթ.՝ տանուտեր Հյուսեինի օրոք, 12.000 ակչե<sup>2</sup>: 1894 թ. այստեղ բնակվել են ընդամենը 50 շունչ հայ կաթո-

լիկներ, որոնք պաշտամունքային արարողությունները կատարել են «մասնավոր տանը»<sup>3</sup>: 1915 թ. Բնելայի բնակչությունը կազմում էր 47 շունչ<sup>4</sup>:

Բնակիչների վրացախոս լինելու պատճառով 1914 թ. կազմված վիճակագրական նյութերում վերջիններիս ներկայացրել են իբրև վրացի (40 շունչ)<sup>5</sup>:

**Մատուռ.** արդեն 1916 թ. գյուղն ուներ մի քարաշեն մատուռ: Գյուղի հոգևոր կարիքները հոգում էր Խզաբակրայի ծխատեր քահանան՝ տեղ Կոստանդիանո Շեշաբերիձեն<sup>6</sup>:

1 «Եւրջիսթանիս յոգլայետիս ճոցի ճոցարի», էջ 182-183:

2 «Խոջլոթիս յոգլայետիս ճոցի ճոցարի 1694-1732 ՎՎ.», էջ 124:

3 «Արձագանք», 1885, № 26, էջ 368:

4 «Օրացոյց եւ պատկեր տօնից», Թիֆլիս, 1915, էջ 84:

5 Նույն տեղում, Թիֆլիս, 1916, էջ 84:

6 «Кавказский календарь на 1915 г.», էջ 100:

ԲՈՉԱԼԻ



ԲՈՉԱԼԻ. ընդհանուր տեսքը

**Տեղադրություն.** գտնվում է Ախալքալաքից ուղիղ գծով 18 կմ հարավ-արևմուտք, ծ. մ. 1880-1930 մ բարձրության վրա:

**Պատմություն.** գյուղի գոյությունը 3000 ակշե հարկաչափով փաստված է 1595 թ.<sup>1</sup>:

1841 թ. ապրիլի 18-ին Կարապետ սրբազանը Ախալցխայի Սբ. Փրկիչ եկեղեցու համար Բոզալի գյուղատեղին գնել էր թուրք կալվածատերերից<sup>2</sup>:

Երկրորդ աշխարհամարտին Բոզալիից մասնակցել է 42 հոգի, որից 15-ը զոհվել է<sup>3</sup>:

**Բնակչություն.** 1927-29 թթ. այստեղ բնակություն են հաստատել Կարնո նահանգի Վերին Բասեն գավառի Թորդան<sup>4</sup> գյուղից սերված և Ջավախքի Սուլդա գյուղում 1829 թ. հաստատված հայերը: 1987 թ. Բոզալին ուներ 56 տուն, 224 բնակիչ<sup>5</sup>:

1 “Գըրջեսեթանոս յոզլայոտոս ձոջո ձոջոթո”, էջ 289:  
2 «Մեղու Հայաստանի», 1875, № 387, էջ 1:

3 **Դավթյան Ա.**, Ջավախք, էջ 101:  
4 Թորդանը հայաբնակ գյուղ էր՝ Կարին (Էրզրում) քաղաքից 40 կմ արևելք:  
5 Ըստ գյուղխորհրդի տվյալների:

## ԲՈՒՂԱՇԵՆ



ԲՈՒՂԱՇԵՆ. ընդհանուր տեսքը

**Տեղադրություն.** գտնվում է Ախալքալաքից ուղիղ գծով 12 կմ հյուսիս, ծ. ս. 1690-1720 մ բարձրության լեռան հարավարևմտահայաց լանջի ստորոտում:

**Բնակչություն.** ներկայիս գյուղի բնակիչների նախնիները 1830 թ. փոխադրվել են Կարնո գավառի Տանձուտ<sup>1</sup> և Բռնակապան<sup>2</sup> գյուղերից:

**Վիճակագրություն.** ԺԹ-Ի դարերի ընթացքում Բուղաշենի բնակչությունն անընդմեջ աճել է: Դասակներն է ստորև ներկայացվող աղյուսակից.

տարեթիվ	տուն	արական	իգական	միասին
1840 <sup>3</sup>		64	47	101
1841 <sup>4</sup>		48	42	90
1842 <sup>5</sup>		53	45	98
1844 <sup>6</sup>		181	179	360
1845 <sup>7</sup>		183	180	363

1847 <sup>8</sup>		90	94	184
1849 <sup>9</sup>		91	96	187
1853 <sup>10</sup>		105	101	206
1854 <sup>11</sup>		111	105	216
1857 <sup>12</sup>		100	99	199
1860 <sup>13</sup>	17	108	104	212
1861 <sup>14</sup>	17	132	88	220
1862 <sup>15</sup>	17	131	94	225
1863 <sup>16</sup>		133	100	233
1864 <sup>17</sup>	17	134	102	236
1865 <sup>18</sup>		142	103	245
1866 <sup>19</sup>	17	142	103	245
1867 <sup>20</sup>		145	102	247
1868 <sup>21</sup>		145	100	245

1 Տանձուտը (այժմ՝ Demirkiran) հայաբնակ գյուղ էր՝ Կարին (Էրզրում) քաղաքից 50 կմ արևմուտք:

2 Բռնակապանը հայաբնակ գյուղ էր՝ Կարին (Էրզրում) քաղաքից 60 կմ արևմուտք:

3 ՀԱԴ, ֆ. 53, ց. 1, գ. 3800, ք. 4:

4 Նույն տեղում, գ. 3802, ք. 63-64:

5 Նույն տեղում, գ. 3805, ք. 77-78:

6 Նույն տեղում, գ. 3809, ք. 14-15:

7 Նույն տեղում, գ. 3811, ք. 71-72:

8 Նույն տեղում, գ. 3814, ք. 34-35:

9 Նույն տեղում, գ. 3818, ք. 40-41:

10 Նույն տեղում, գ. 2743, ք. 37-38:

11 Նույն տեղում, գ. 3825, ք. 48-49:

12 Նույն տեղում, գ. 3830, ք. 53-54:

13 Նույն տեղում, գ. 3833, ք. 65-66:

14 Նույն տեղում, գ. 3839, ք. 24-25:

15 Նույն տեղում, գ. 3836, ք. 21-22:

16 Նույն տեղում, գ. 3843, ք. 21-22:

17 Նույն տեղում, գ. 3846, ք. 8-9:

18 Նույն տեղում, գ. 3848, ք. 12-13:

19 Նույն տեղում, գ. 3848, ք. 74:

20 Նույն տեղում, գ. 3851, ք. 20-21:

21 Նույն տեղում, գ. 3853, ք. 28:



1869 <sup>22</sup>	147	101	248
1870 <sup>23</sup>	154	105	259
1871 <sup>24</sup>	157	110	267
1872 <sup>25</sup>	159	113	272
1873 <sup>26</sup>	157	110	267
1874 <sup>27</sup>			279
1875 <sup>28</sup>	25		282
1876 <sup>29</sup>		167	128
1877 <sup>30</sup>		171	151
1878 <sup>31</sup>		179	158
1880 <sup>32</sup>		197	167
1881 <sup>33</sup>		201	173
1882 <sup>34</sup>		203	165
1883 <sup>35</sup>		205	162
1884 <sup>36</sup>	24		
1885 <sup>37</sup>		213	167
1887 <sup>38</sup>		222	189
1889 <sup>39</sup>		232	193
1890 <sup>40</sup>		243	195
1891 <sup>41</sup>		250	208
1892 <sup>42</sup>		237	193
1893 <sup>43</sup>		238	197
1894 <sup>44</sup>		248	203
1897 <sup>45</sup>		285	218
1898 <sup>46</sup>		227	227
1899 <sup>47</sup>		273	213
1900 <sup>48</sup>		284	223
1901 <sup>49</sup>		287	231
1902 <sup>50</sup>		286	237
1905 <sup>51</sup>		300	264
1908 <sup>52</sup>	44	305	277

1910 <sup>53</sup>	314	290	604
1912 <sup>54</sup>	329	313	642
1914 <sup>55</sup>	334	317	651
1916 <sup>56</sup>	342	316	658
1921 <sup>57</sup>	200	190	390
1987 <sup>58</sup>	203		890

Երկրորդ աշխարհամարտին մասնակցած 120 քուղաշենցիներից 56-ը զոհվել է<sup>59</sup>:

**Եկեղեցական-ծխական դպրոց.** գործունեության վերաբերյալ վավերագրերում տվյալներն առկա են՝ սկսած 1860-ական թթ-ից.

տարեթիվ	այլ տեղեկ.	ուսուցիչ	աշակերտ
1865 <sup>60</sup>		1	23
1877 <sup>61</sup>		1	27

**Սբ. Հարություն եկեղեցի.** հիմնվել է 1830-ական թվականներին: Եղել է քարաշեն, բայց փայտա-



ԲՈՒՂԱՇԵՆ. Սբ. Հարություն եկեղեցու տեսքը ամ-ից

22 Նույն տեղում, գ. 3856, թ. 9:  
 23 Նույն տեղում, գ. 3857, թ. 24:  
 24 Նույն տեղում, գ. 3858, թ. 10-11:  
 25 Նույն տեղում, գ. 3859, թ. 57-58:  
 26 Նույն տեղում, գ. 3862, թ. 71-72:  
 27 Նույն տեղում, գ. 3864, թ. 27-28:  
 28 Նույն տեղում, գ. 3866, թ. 20-21: Տե՛ս նաև՝ «Մեղու Հայաստանի», 1875, № 44, էջ 2:  
 29 ՀԱԳ, ֆ. 53, ց. 1, գ. 3868, թ. 30-31:  
 30 Նույն տեղում, գ. 3869, թ. 29-30:  
 31 Նույն տեղում, գ. 3850, թ. 218-219:  
 32 Նույն տեղում, գ. 3872, թ. 88-89:  
 33 Նույն տեղում, գ. 3873, թ. 97-98:  
 34 Նույն տեղում, գ. 3874, թ. 43-44:  
 35 Նույն տեղում, գ. 3875, թ. 48-49:  
 36 «Արձագանք», 1885, № 3, էջ 43:  
 37 ՀԱԳ, ֆ. 53, ց. 1, գ. 3877, թ. 14-15:  
 38 Նույն տեղում, գ. 3880, թ. 40-41:  
 39 Նույն տեղում, գ. 3884, թ. 65-66:  
 40 Նույն տեղում, գ. 3887, թ. 146:  
 41 Նույն տեղում, գ. 3889, թ. 145:  
 42 Նույն տեղում, գ. 3891, թ. 117:  
 43 Նույն տեղում, գ. 3895, թ. 42-43:  
 44 Նույն տեղում, գ. 3896, թ. 170-171:  
 45 Նույն տեղում, գ. 3899, թ. 143-144:  
 46 Նույն տեղում, գ. 3897, թ. 166:  
 47 Նույն տեղում, գ. 3903, թ. 101-102:  
 48 Նույն տեղում, գ. 3905, թ. 52:  
 49 Նույն տեղում, գ. 3906, թ. 68:  
 50 Նույն տեղում, գ. 3907, թ. 20-21:  
 51 Նույն տեղում, գ. 3912, թ. 263-264:  
 52 ՀԱԳ, ֆ. 35, ց. 1, գ. 559, թ. 43:

53 Նույն տեղում, գ. 3917, թ. 135-136:  
 54 Նույն տեղում, գ. 3920, թ. 18-19:  
 55 ՀԱԳ, ֆ. 56, ց. 6, գ. 1020, թ. 174-175: Ի դեպ, նույն թվականի համար մեկ այլ արդյուրում նշված է 750 շունչ («Кавказский календарь на 1915 г.», էջ 102):  
 56 ՀԱԳ, ֆ. 196, ց. 1, գ. 43, թ. 21-22:  
 57 ՀԱԳ, ֆ. 355, ց. 1, գ. 895, թ. 1:  
 58 Ըստ գյուղխորհրդի տվյալների:  
 59 **Դավթյան Ա.**, Ջավախք, էջ 101:  
 60 ՀԱԳ, ֆ. 53, ց. 1, գ. 3848, թ. 2:  
 61 Նույն տեղում, գ. 3869, թ. 29-30:



*ՔՈՒՂԱՇԵՆ. Սր. Հարություն եկեղեցու տեսքը հր-ամ-ից, հս-ալ-ից, 1909 թ. շինարարական արձանագրությունը, զանգակատունը և հատված գերեզմանոցից*

ծածկ շինություն<sup>62</sup>: 1899 թ. դեկտեմբերի 19-ի երկրաշարժից վնասվել են եկեղեցու՝ հատկապես հյուսիսային և հարավային պատերը<sup>63</sup>: Հիմնավորապես վերանորոգվել է 1909 թ.: Արևմտյան ճակատը կառուցված է համակ սրբատաշ քարով: Նույն կողմի ճակտոնի գագաթին կանգուն է վեց սյուների վրա սրածայր վեղարով ավարտվող զանգակատունը: Վարպետները եղել են Կորխ գյուղից:

Եկեղեցու հարավային պատի քարերից մեկի վրա ընթերցվում է.

ԱՅՍ ՈՐՄՍ ԿԱԶՄԵՂՎԱԾ 1909 Թ., (Յ)ՈՒՆԻ-ՍԻ: ԱՐԹԻ(Մ)ԲՆ ԺՈՂՈՎՐ(ԴՈՑ):

Հրատ. առաջին անգամ:

<sup>62</sup> «Արձագանք», 1885, № 3, էջ 43:

<sup>63</sup> **Мушкетов И.**, նշվ. աշխ., էջ 30:

ԲՈՒՌԱՇԵԹ (ԲՈՒՌԱՇԵՆ)



ԲՈՒՌԱՇԵԹ (ԲՈՒՌԱՇԵՆ), ընդհանուր տեսքը հարավից

**Տեղադրություն.** գտնվում է Ախալքալաքից ուղիղ գծով 19 կմ հյուսիս, ծ. ս. 1810-1890 մ բարձրության վրա:

**Պատմություն.** համաձայն 1595 թ. օսմանյան կառավարության կազմած հարկացուցակի՝ գյուղն ունեցել է 11 տուն բնակիչ, հարկվել է 14.000 ակչե<sup>1</sup>, իսկ 1718-1719 թթ.՝ տանուտեր Հասան Մուստաֆայի օրոք՝ 21.000 ակչե<sup>2</sup>:

**Բնակչություն.** ներկայիս գյուղի բնակիչների նախնիները 1830 թ. փոխադրվել են Կարնո գավառի Օրթիզ<sup>3</sup> գյուղից: Արդեն 1844 թ. Բուռնաշենում հաստատված հայերից 15 ընտանիք, հավանաբար տնտեսական ծանր պայմանների հետևանքով, լքում է գյուղը և փոխադրվում Ծաղկայի շրջան՝ հիմնադրելով Նոր-Բուռնաշեն գյուղը. «...լուեալ գյայտարարութիւն քահանային ուխտատեղոյն Պուռնաշէթ գեղջ ի 12-ն փետրվարի հմր. 1, յորում գրէ թէ՛

ի բնակչաց գեղջ յիւրեանց գերդաստանք տասնհինգ գաղթեալ գոյով յանցեալ 1844 ամի յամսեանն նոյեմբերի ի նահանգն Ծալկայու հանդերձ տամբ...»<sup>4</sup>: Առկա նյութերի ուսումնասիրությունը ցույց է տալիս, որ Բուռնաշենից բնակչության մասնակի արտագաղթեր տեղի են ունեցել նաև հետագա տարիներին, ինչպես, օրինակ, 1850-ական թվականների կեսերին և 1868-1870 թթ.:

**Վիճակագրություն.** ԺԹ դարի կեսերից մինչև Ի դարի սկիզբը Բուռնաշենի բնակչության աճը ներկայացրել է հետևյալ պատկերը.

տարեթիվ	տուն	արական	իգական	միասին
1840 <sup>5</sup>		159	171	330
1841 <sup>6</sup>		171	168	339
1842 <sup>7</sup>		180	170	350
1844 <sup>8</sup>		193	185	378
1845 <sup>9</sup>		200	193	393
1847 <sup>10</sup>		170	180	350

1 “Եջրջոսեթանոս յոգլայոտոս ճոցո ճոցոթարո”, էջ 205:

2 “Նոցլոթոս յոգլայոտոս ճոցո ճոցոթարո 1694-1732 ՎՎ.”, էջ 153-154:

3 Օրթիզը (այժմ՝ Uzunyayla) հայաբնակ գյուղ էր՝ Կարին (Էրզրում) քաղաքից 20 կմ հյուսիս-արևմուտք: Ծագումով օրթիզցի են նաև Բուռնաշենից ոչ հեռու գտնվող Ղարո գյուղի բնակիչները:

4 ՀԱԳ, ֆ. 56, ց. 1, գ. 1761, թ. 1:

5 ՀԱԳ, ֆ. 53, ց. 1, գ. 3800, թ. 4:

6 Նույն տեղում, գ. 3802, թ. 65-66:

7 Նույն տեղում, գ. 3805, թ. 77-78:

8 Նույն տեղում, գ. 3809, թ. 16-17:

9 Նույն տեղում, գ. 3811, թ. 70-71:

10 Նույն տեղում, գ. 3814, թ. 32-33:

1849 <sup>11</sup>		175	185	360
1853 <sup>12</sup>		253	235	488
1854 <sup>13</sup>		258	238	496
1857 <sup>14</sup>		200	150	350
1860 <sup>15</sup>	39	212	205	417
1861 <sup>16</sup>	42	215	190	405
1862 <sup>17</sup>	42	224	190	414
1863 <sup>18</sup>		229	295	524
1864 <sup>19</sup>	49	239	299	538
1866 <sup>20</sup>	45	238	299	537
1867 <sup>21</sup>		255	313	568
1868 <sup>22</sup>		257	318	575
1869 <sup>23</sup>		139	151	290
1870 <sup>24</sup>		105	84	189
1871 <sup>25</sup>		144	155	299
1872 <sup>26</sup>		142	155	297
1873 <sup>27</sup>		150	159	309
1874 <sup>28</sup>				314
1875 <sup>29</sup>	30			312
1876 <sup>30</sup>		148	161	302
1877 <sup>31</sup>		161	172	333
1878 <sup>32</sup>		171	174	345
1880 <sup>33</sup>		175	174	349
1881 <sup>34</sup>		177	174	351
1882 <sup>35</sup>		178	170	348
1883 <sup>36</sup>		177	171	348
1884 <sup>37</sup>	25			
1885 <sup>38</sup>		179	174	353
1887 <sup>39</sup>		182	184	366
1889 <sup>40</sup>		193	188	381
1890 <sup>41</sup>		201	193	394
1891 <sup>42</sup>		207	196	403

11 Նույն տեղում, գ. 3818, ք. 38-39:  
 12 Նույն տեղում, գ. 2743, ք. 37-38:  
 13 Նույն տեղում, գ. 3825, ք. 48-49:  
 14 Նույն տեղում, գ. 3830, ք. 53-54:  
 15 Նույն տեղում, գ. 3833, ք. 65-66:  
 16 Նույն տեղում, գ. 3839, ք. 24-25:  
 17 Նույն տեղում, գ. 3836, ք. 21-22:  
 18 Նույն տեղում, գ. 3843, ք. 21-22:  
 19 Նույն տեղում, գ. 3846, ք. 8-9:  
 20 Նույն տեղում, գ. 3848, ք. 74:  
 21 Նույն տեղում, գ. 3851, ք. 20-21:  
 22 Նույն տեղում, գ. 3853, ք. 28:  
 23 Նույն տեղում, գ. 3856, ք. 10:  
 24 Նույն տեղում, գ. 3857, ք. 24:  
 25 Նույն տեղում, գ. 3858, ք. 10-11:  
 26 Նույն տեղում, գ. 3859, ք. 57-58:  
 27 Նույն տեղում, գ. 3862, ք. 71-72:  
 28 Նույն տեղում, գ. 3864, ք. 28-29:  
 29 Նույն տեղում, գ. 3866, ք. 21-22: Տե՛ս նաև՝ «Մեղու Հայաստան-նի», 1875, № 44, էջ 2:  
 30 Նույն տեղում, գ. 3868, ք. 30-31:  
 31 Նույն տեղում, գ. 3869, ք. 29-30:  
 32 Նույն տեղում, գ. 3850, ք. 218-219:  
 33 Նույն տեղում, գ. 3872, ք. 88-89:  
 34 Նույն տեղում, գ. 3873, ք. 98-99:  
 35 Նույն տեղում, գ. 3874, ք. 44-45:  
 36 Նույն տեղում, գ. 3875, ք. 49-50:  
 37 «Արձագանք», 1885, № 3, էջ 43:  
 38 ՀԱԳ, ֆ. 53, ց. 1, գ. 3877, ք. 14-15:  
 39 Նույն տեղում, գ. 3880, ք. 41-42:  
 40 Նույն տեղում, գ. 3884, ք. 65-66:  
 41 Նույն տեղում, գ. 3887, ք. 148:  
 42 Նույն տեղում, գ. 3889, ք. 147:

1892 <sup>43</sup>		207	198	405
1893 <sup>44</sup>	35	216	202	418
1894 <sup>45</sup>		211	204	415
1897 <sup>46</sup>		228	216	444
1898 <sup>47</sup>		232	226	458
1899 <sup>48</sup>		228	216	444
1900 <sup>49</sup>		238	223	461
1901 <sup>50</sup>		251	226	477
1902 <sup>51</sup>		252	226	478
1905 <sup>52</sup>		264	253	517
1908 <sup>53</sup>	32	290	266	556
1910 <sup>54</sup>		315	280	595
1912 <sup>55</sup>		323	312	635
1914 <sup>56</sup>		225	312	537
1916 <sup>57</sup>		230	317	547
1921 <sup>58</sup>		125	115	240
1987 <sup>59</sup>	169			797

Երկրորդ աշխարհամարտին մասնակից 105 բուռնաշեթիներից 35-ը զոհվել է<sup>60</sup>:

**Եկեղեցական-ժխական դպրոց.** Բուռնաշենում դպրոց (մասնավոր) ունենալու խնդիրը բնակչությանը մտահոգել է դեռևս 1861 թ.<sup>61</sup>, սակայն վավերագրերում վերջինիս գոյությունը փաստված ենք տեսնում միայն 1865 թ-ից: 1860-1880-ական թվականներին կրթօջախի գործունեությունը ծավալվել է հետևյալ կերպ.

տարեթիվ	այլ տեղեկ.	ուսուցիչ	աշակերտ
1865 <sup>62</sup>		1	11
1874 <sup>63</sup>	արական		
1876 <sup>64</sup>		1	23
1877 <sup>65</sup>		1	14
1878 <sup>66</sup>		1	15
1880 <sup>67</sup>		1	31

43 Նույն տեղում, գ. 3891, ք. 119:  
 44 Նույն տեղում, գ. 3895, ք. 43-44: Տե՛ս նաև՝ «Մուրճ», 1894, № 5, էջ 794:  
 45 ՀԱԳ, ֆ. 53, ց. 1, գ. 3896, ք. 172-173:  
 46 Նույն տեղում, գ. 3899, ք. 145-146:  
 47 Նույն տեղում, գ. 3897, ք. 167:  
 48 Նույն տեղում, գ. 3903, ք. 101-102:  
 49 Նույն տեղում, գ. 3905, ք. 52:  
 50 Նույն տեղում, գ. 3906, ք. 69:  
 51 Նույն տեղում, գ. 3907, ք. 21-22:  
 52 Նույն տեղում, գ. 3912, ք. 264-265:  
 53 ՀԱԳ, ֆ. 35, ց. 1, գ. 559, ք. 43:  
 54 Նույն տեղում, գ. 3917, ք. 136-137:  
 55 Նույն տեղում, գ. 3920, ք. 18-19:  
 56 ՀԱԳ, ֆ. 56, ց. 6, գ. 1020, ք. 175-176: Ի դեպ, նույն թվականի համար մեկ այլ աղբյուրում նշված է 501 շունչ («Кавказский календарь на 1915 г.», էջ 102):  
 57 ՀԱԳ, ֆ. 196, ց. 1, գ. 43, ք. 22-23:  
 58 ՀԱԳ, ֆ. 355, ց. 1, գ. 895, ք. 1:  
 59 Ըստ գյուղխորհրդի տվյալների:  
 60 **Դավթյան Ա.**, Ջավախք, էջ 101:  
 61 ՀԱԳ, ֆ. 56, ց. 1, գ. 4157, ք. 1-2:  
 62 ՀԱԳ, ֆ. 53, ց. 1, գ. 3848, ք. 2:  
 63 **Խորոյան Ս.**, նշվ. աշխ, էջ 515:  
 64 ՀԱԳ, ֆ. 53, ց. 1, գ. 3868, ք. 30-31:  
 65 Նույն տեղում, գ. 3850, ք. 130:  
 66 Նույն տեղում, ք. 178:  
 67 Նույն տեղում, գ. 3872, ք. 88-89:

1881 <sup>68</sup>	1	35
1882 <sup>69</sup>	1	18

**Սր. Մատթեոս ավետարանիչ եկեղեցի.** Ի սկզբանե եղել է բյուզանդաձև, կառուցվել Ժ-ԺԱ դարերում: 1830-ականների սկզբին ամայի գյուղատեղիում հաստատված կարնեցի հայ գաղթականները եկեղեցին գտել են կիսավեր (ամբողջությամբ փլված էր ծածկը): Իրենց սուղ միջոցներով փայտածածկով<sup>70</sup> նորոգելով՝ շինությունը օծել են Սր. Մատթեոս ավետարանչի անվամբ և դարձրել ծխական եկեղեցի (1839 թ. միայն մի վավերագրում հիշված է Սր. Հովհաննես անվամբ):

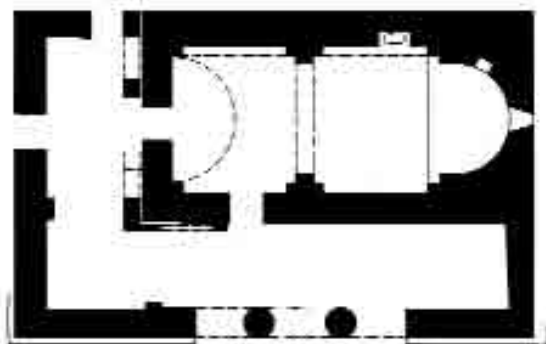
1860-ականին վրաց հոգևոր իշխանության կողմից հարուցվել է վեճ՝ հայերի կողմից եկեղեցին ապօրինի սեփականացնելու վերաբերյալ:

1870 թ. հարցին լավատեղյակ Վրաստանի և Իմերեթիայի հայոց կոնսիստորիան Էջմիածնի Սինոդին զեկուցել է, որ «...վերանորոգություն եկեղեցույն Բուռնաշէթի է յառաստաղսն միայն»<sup>71</sup>: Այսինքն, հայոց ծեսով եկեղեցին օծվել է առանց խաթարելու եկեղեցու ճարտարապետական սկզբնական բուն նկարագիրը, և համապատասխան ատյանների որոշմամբ եկեղեցին թողնվել է հայերին:

1884 թ. Ախալցխայի առաջնորդ Խորեն վարդապետ Ստեփանեի նախաձեռնությամբ իրականացվում են մի քանի փոքրածավալ նորոգումներ. «Բուռնաշէթ գիւղում բանալ է տուել մեծ լուսամուտ՝ եկեղեցույ մութ նախասենեկում, շինել է տուել սեղան բարձրանալու աստիճաններ, սեղանի երկու դռներ, ընծայարան և խորան (վարագուրով). որովհետև եկեղեցին շատ մութ է եղել, մեծացնել է տուել երկու լուսամուտներ, սրել է տուել կրով...»<sup>72</sup>: Սր. Մատթեոս եկեղեցում հայերը պահում էին Կարնո նահանգից իրենց հետ բերած մի ձեռագիր ավետարան: Սրա շնորհիվ եկեղեցին մեծ համբավ է ձեռք բերել և վերածվել ուխտատեղիի: Տարվա մեջ այն ուներ նաև իր տոնը՝ Սր. Աստվածածնի օրը<sup>73</sup>: Ուխտատեղիի եկամուտները հատկացվում էին մերթ Ախալքալաքի, մերթ գյուղի ծխական ուսումնարաններին<sup>74</sup>:

1890-ականին միտք է հղացել կառուցել նոր եկեղեցի և մեծ հռչակ ունեցող «Գրիգոր» ավետարանն էլ փոխադրել այդտեղ. «...խիստ վաղ ժամանակներից մեր գիւղի եկեղեցին, որ իբրև ուխտատեղի հռչակուած ամէն կողմից բազմաթիւ ուխտատրներ է գրաւում իւրաքանչիւր տարի, բոլորովին հնացած լինելով ամէն բոպէ վտանգ է սպառնում և նորա ի հիմանց վերանորոգութիւնը անհրաժեշտ և պատ-

շահաւոր իշխանութեանց կողմից ստիպողական նկատուելով մեր գիւղի հայ հասարակութիւնը համախօսական վճռով իրաւունք տուեց մեզ թոյլտուութիւն ստանալ և եկեղեցու կառուցմանը ձեռնարկել» (1892 թ.)<sup>75</sup>: Կաթողիկոսին հղված գրության մեջ ասված է. «Վեհափառ տէր, մենք Տաճկաստանից այստեղ գաղթած ժամանակներից մինչև օրս չկարողանալով կառուցանել մեզ համար եկեղեցի, կառավարում ենք մեր գիւղում եղած վրացական հնադարեան մի փոքրիկ մատուռով: Այս մատուռի մէջ դրուած է մեր հռչակաւոր ս. Գրի-



ԲՈՒՌՆԱՇԵԹ (ԲՈՒՌՆԱՇԵՆ). Սր. Մատթեոս ավետարանիչ եկեղեցու հասակագիծը

գոր անունով Ավետարանը, որը գրաւած լինելով դէպի ինքը բազմաթիւ ուխտատրներ զանազան գաւառներից և տեղերից միանգամայն ամօթապարտ ենք զգում մեզ թողնել այդ Ավետարանը մի այդպիսի փոքրիկ մատուռի մէջ...»<sup>76</sup>:

Եկեղեցու՝ հայերի ձեռքում գտնվելու առթիվ իր տարակուսանքն է հայտնել նաև վրացի լրագրողը: Նկարագրելով եկեղեցու որմերի վրաց մետրապատառ երկու վիմագրերը և միաժամանակ հուլիսի 12-ին մեծաթիվ հայ հավատացյալների մասնակցությամբ կատարված ծխակատարությունը՝ հողվածագիրը իր խոսքն ամփոփում է հետևյալ հարցով. «Հետաքրքիր է, համենայն դեպս, ո՞ւմն է եկեղեցին»<sup>77</sup>:

100 տարի անց խնդիրը չի կորցրել իր արդիականությունը և իբրև պարզաբանում՝ հարկ է նշել, որ եկեղեցին ի սկզբանե աներկբա եղել է բյուզանդաձև հայ-քաղկեդոնական հուշարձան, բայց միևնույն ժամանակ՝ թե՛ առնվազն ԺԳ դարում և թե՛ 1830-ական թթ. սկզբներին, վերջին օժմամբ եղել է և մնում է հայ-առաքելական, իսկ նրա ավագանում (այժմ էլ պահպանվում է հյուսիսային պատի մեջ) դարեր շարունակ մկրտվել են հայերի տասնյակ սերունդներ: Հետևաբար նույնպես և ներկա դրու-

68 Խորոյան Ս., նշվ. աշխ, էջ 515:

69 ՀԱԳ, ֆ. 53, ց. 1, գ. 3874, ք. 44-45:

70 «Արձագանք», 1885, № 3, էջ 43:

71 ՀԱԳ, ֆ. 56, ց. 1, ք. 13:

72 «Արձագանք», 1885, № 22, էջ 309:

73 «Մշակ», 1877, № 9, էջ 2-3: Էփրիկեան Ս., նշվ. աշխ., հ. Ա, էջ 70:

74 ՀԱԳ, ֆ. 56, ց. 1, գ. 10470, ք. 1-7:

75 ՀԱԳ, ֆ. 53, ց. 1, գ. 3335, ք. 1:

76 Նույն տեղում, ք. 54:

77 «օցցրօս», 1898, № 159, հուլիս 26:



*ԲՈՒՌՆԱՇԵԹ (ԲՈՒՌՆԱՇԵՆ, Սբ. Մատթեոս ավետարանիչ եկեղեցու տեսքը հս-ից, հր-ալ-ից, ամ-ից կից սրահը, ներքին տեսքը դեպի ամ, եկեղեցուն հր-ից կից սյունասրահի խոյակներից մեկը և հատված սյունասրահից*









*ԲՈՒՌՆԱՇԵԹ (ԲՈՒՌՆԱՇԵՆ. նոր եկեղեցու տեսքը հր-ալ-ից, հր-ից և նույն ճակատից բացված մուտքը*

դրամի սղության պատճառով<sup>83</sup>: Հավանաբար այդ շենքն այդպես էլ անավարտ է մնացել, քանի որ այժմ էլ կանգուն շենքը ակնհայտորեն թերավարտ կառույց է:

**Խաչքար.** Սբ. Մաթեոս ավետարանիչ եկեղեցուց հարավ տարածված հայոց միջնադարյան երբեմնի գերեզմանոցում, որը գրեթե ամբողջապես ավերվել է բնակելի կառուցապատումների պատճառով, մի



տան տնամերձ հողամասում պահպանվել են ԺԵ դարին բնորոշ հորինվածքային լուծումներով մեկ ամբողջական և մի քանի բեկորված խաչքարեր:

<sup>83</sup> Նույն տեղում, ք. 58:



## ԳԱՆՁԱ



ԳԱՆՁԱ. գյուղի տեսքը հր-ամ-ից

**Տեղադրություն.** պատմական հարուստ անցյալով նշանավորված Գանձան փռված է Ախալքալաքից 22 կմ հարավ-արևելք, Փարվանա գետի ձախավիին, հարավարևմտահայաց մեղմաթեք ձորալանջին, ծ. մ. 2020-2070 մ բարձրության վրա:

Գտնվում է Շիրակն ու Ախալցխան թռեղքին ու Տփղիսին միացնող, առնվազն վաղ միջնադարից հայտնի ու առ այսօր գործող տարանցիկ կարևոր ճանապարհին:

**Պատմություն.** Գանձան Ջավախքի հռչակավոր գյուղերից է, բայց առավելապես ոչ թե բազմամարդության, այլ անմնաց բնաշխարհի կամ էլ գյուղամիջի փառավոր եկեղեցու առկայության պատճառով:

Գեռևս մ.թ.ա. Գ-Բ հազարամյակներում գյուղի տարածքը բնակեցված է եղել: Դրա ապացույցն են Գանձայից 5 կմ հյուսիս-արևմուտք, Փոքր Աբուլ լեռան (2800 մ) արևելյան փեշին, ծ. մ. 2620 մ բարձրության վրա գտնվող կիկլոպյան շարվածքով, «Քյորոլի» անունով հայտնի բերդն ու գյուղի հյուսիսարևմտյան եզրին պահպանված վիշապաքարը: Վերջինս տեղացիների շրջանում հայտնի է «Սբ. Սարգիս կաթնաքար» անունով:

Գյուղի՝ միջին դարերում շեն ու բարգավաճ լինելն են փաստում գետամերձ թաղամասում պահպանված ամրոցի ավերակներն ու գյուղամիջի երկու փոքրիկ, միանավ, թաղածածկ եկեղեցիները՝ կառուցված ԺԲ-ԺԴ դարերում: Ըստ ամենայնի, վերջիններս բյուզանդական ծիսակարգի առանձնահատկություններով կառուցված եկեղեցիներ են: Դրանց որմերին պահպանվել են վրաց մետրոպոլիտան արձանագրություններ (ԺԴ դարի սկիզբ):

Հայտնի է, որ 1595 թ. Գանձան մուծել է 6000 ակչե հարկ և ազատ է եղել ռայաներից<sup>1</sup>:

**Բնակչություն.** ուշ միջնադարում գյուղի բնակիչները մահմեդականներ էին: Նրանց նախնիները ԺԷ դարում այստեղ թափանցեցին Բորչալուից: Թուրքերի առկայությունը Գանձայում վկայված է ընդհուպ մինչև 1877-78 թթ. ռուս-թուրքական պատերազմը, երբ սրանք բարվոք համարեցին փոխադրվել Թուրքիա. «Ժողովուրդն ըստ մեծի մասին Կարնից գաղթականներ են և պարապում են երկրագործությամբ: Առաջ այս գիւղում բնակում էին և քսան տուն թուրքեր, բայց 1877 թ. պատերազմից ա-

<sup>1</sup> «Զրջոչսեթանոս յոլոսոյոս ճոճո ճոթորո», էջ 234:

ուաջ նրանք գաղթեցին դեպի Ջերլատի և Չըլտրի կողմերը: Այժմ այս գիւղի բնակիչները բոլորովին հայադասաններ են»<sup>2</sup>: Հայերն այստեղ հաստատվել էին դեռևս 1830-ական թվականներին (օրինակ՝ Տերյանների ապուրապները Կարնո գավառի Կրճնկոց<sup>3</sup> գյուղից էին):

Ի տարբերություն Ջավախքի մի շարք այլ բնակավայրերի՝ Գանձայում հաստատված հայերին հատկանշական է եղել կայունությունը՝ զերծ արտագաղթի միտումներից: Սակայն երբեմն գյուղի բնակչության թվաքանակի նվազում, այնուամենայնիվ, տեղի է ունեցել: Այդպես էր, օրինակ, 1893 թ., երբ գյուղը մեծաթիվ զոհեր է տվել վարակիչ հիվանդությունների պատճառով. «Յունիսի վերջերից քութեշան, սկարլատինան ու տիֆը սկսեցին իրանց առատ հունձքը, ինչպես և գաւառիս միւս գիւղերում: Շատ տներում մի քանի օրուայ մէջ բոլորովին երեխայ չմնաց: Ջուրկ բժշկակական բոլոր միջոցներից»<sup>4</sup>:

*Վիճակագրություն.* գանձաբնակ հայերի թվաքանակին վերաբերող դիվանական վավերագրերից քաղված տվյալների համադրումը ներկայացնում է հետևյալ պատկերը.

տարեթիվ	տուն	արական	իգական	միասին
1841 <sup>5</sup>		98	95	193
1842 <sup>6</sup>		105	101	206
1844 <sup>7</sup>		119	113	232
1845 <sup>8</sup>		162	170	332
1847 <sup>9</sup>		170	180	350
1849 <sup>10</sup>		180	176	356
1851 <sup>11</sup>	21	176	169	345
1853 <sup>12</sup>		201	201	402
1854 <sup>13</sup>		208	208	416
1857 <sup>14</sup>		228	246	474
1860 <sup>15</sup>		238	231	469
1861 <sup>16</sup>		282	275	557
1862 <sup>17</sup>		290	280	570
1863 <sup>18</sup>		288	280	568
1864 <sup>19</sup>		299	287	586
1866 <sup>20</sup>	52	308	291	599

2 «Նոր-Դար», 1888, № 194, 18 նոյեմբերի, էջ 2:  
 3 Կրճնկոցը հայաբնակ գյուղ էր՝ Կարին (Էրզրում) քաղաքից 11 կմ հյուսիս-արևմուտք:  
 4 «Արձագանք», 1893, № 115:  
 5 ՀԱԳ, ֆ. 53, ց. 1, գ. 3802, ք. 64:  
 6 Նույն տեղում, գ. 3805, ք. 79:  
 7 Նույն տեղում, գ. 3809, ք. 16:  
 8 Նույն տեղում, գ. 3811, ք. 71-72:  
 9 Նույն տեղում, գ. 3814, ք. 33:  
 10 Նույն տեղում, գ. 3818, ք. 39:  
 11 ՀԱԳ, ֆ. 56, ց. 1, գ. 2596, ք. 32:  
 12 ՀԱԳ, ֆ. 53, ց. 1, գ. 2743, ք. 38-39:  
 13 Նույն տեղում, գ. 3825, ք. 47-48:  
 14 Նույն տեղում, գ. 3830, ք. 52-53:  
 15 Նույն տեղում, գ. 3833, ք. 67:  
 16 Նույն տեղում, գ. 3839, ք. 24:  
 17 Նույն տեղում, գ. 3836, ք. 21:  
 18 Նույն տեղում, գ. 3843, ք. 20-21:  
 19 Նույն տեղում, գ. 3846, ք. 10:  
 20 Նույն տեղում, գ. 3848, ք. 74:

1867 <sup>21</sup>		340	304	644
1868 <sup>22</sup>		350	307	657
1869 <sup>23</sup>		370	329	699
1870 <sup>24</sup>		385	335	720
1873 <sup>25</sup>		423	362	785
1875 <sup>26</sup>	81			
1878 <sup>27</sup>		492	457	949
1884 <sup>28</sup>	81			
1887 <sup>29</sup>		629	553	1182
1888 <sup>30</sup>	114			1200
1889 <sup>31</sup>	114	657	589	1246
1890 <sup>32</sup>	120	674	607	1381
1891 <sup>33</sup>		702	628	1330
1892 <sup>34</sup>		736	657	1393
1893 <sup>35</sup>		692	631	1323
1894 <sup>36</sup>		708	662	1370
1897 <sup>37</sup>		769	716	1485
1898 <sup>38</sup>		796	734	1530
1899 <sup>39</sup>		805	760	1565
1900 <sup>40</sup>		785	750	1535
1901 <sup>41</sup>		807	777	1584
1902 <sup>42</sup>	165	836	803	1639
1905 <sup>43</sup>		911	877	1788
1908 <sup>44</sup>	201	934	905	1839
1910 <sup>45</sup>		1055	993	2048
1912 <sup>46</sup>		1104	1052	2156
1914 <sup>47</sup>				2225
1916 <sup>48</sup>		1203	1109	2312
1918 <sup>49</sup>	250			
1921 <sup>50</sup>		420	380	800
1926 <sup>51</sup>	346			1812
1991 <sup>52</sup>				3600

21 Նույն տեղում, գ. 3851, ք. 21-22:  
 22 Նույն տեղում, գ. 3853, ք. 27:  
 23 Նույն տեղում, գ. 3856, ք. 9:  
 24 Նույն տեղում, գ. 3857, ք. 23:  
 25 Նույն տեղում, գ. 3862, ք. 70-71:  
 26 «Մեղու Հայաստանի», 1875, № 44, էջ 2:  
 27 ՀԱԳ, ֆ. 53, ց. 1, գ. 3850, ք. 217-218:  
 28 «Արձագանք», 1885, № 3, էջ 41:  
 29 ՀԱԳ, ֆ. 53, ց. 1, գ. 3880, ք. 40-41:  
 30 «Նոր-Դար», 1888, № 194, էջ 2:  
 31 ՀԱԳ, ֆ. 53, ց. 1, գ. 3884, ք. 64-65:  
 32 Նույն տեղում, գ. 3887, ք. 145: Նաև՝ «Նոր-Դար», 1890, № 196, էջ 2:  
 33 ՀԱԳ, ֆ. 53, ց. 1, գ. 3889, ք. 144:  
 34 Նույն տեղում, գ. 3891, ք. 116:  
 35 Նույն տեղում, գ. 3895, ք. 41-42:  
 36 Նույն տեղում, գ. 3896, ք. 169-170:  
 37 Նույն տեղում, գ. 3899, ք. 142-143:  
 38 Նույն տեղում, գ. 3897, ք. 164:  
 39 Նույն տեղում, գ. 3903, ք. 93-94:  
 40 Նույն տեղում, գ. 3905, ք. 55:  
 41 Նույն տեղում, գ. 3906, ք. 68:  
 42 Նույն տեղում, գ. 3907, ք. 18-19: «Նոր-Դար», 1902, № 47, էջ 3:  
 43 ՀԱԳ, ֆ. 53, ց. 1, գ. 3912, ք. 261-262:  
 44 ՀԱԳ, ֆ. 35, ց. 1, գ. 559, ք. 43:  
 45 ՀԱԳ, ֆ. 53, ց. 1, գ. 3917, ք. 135-136:  
 46 Նույն տեղում, գ. 3920, ք. 18-19:  
 47 “Кавказский календарь на 1915 г.”, էջ 133:  
 48 ՀԱԳ, ֆ. 196, ց. 1, գ. 43, ք. 19-20:  
 49 ՀԱԳ, ֆ. 469, ց. 3, գ. 2, ք. 1-4:  
 50 ՀԱԳ, ֆ. 355, ց. 1, գ. 895, ք. 1:  
 51 Արդյան Մ., նշվ. աշխ., էջ 123:  
 52 «Հայրենիքի ձայն», 1991, 21 օգոստոսի:

Երկրորդ աշխարհամարտին մասնակից 450 զանձացիներից 195-ը զոհվել է<sup>53</sup>:

**Անվանի զանձացիներ.** հայ մեծանուն բանաստեղծ Վահան Տերյանի (1885-1920) ծննդավայրն է:

**Տերյանական օրեր.** սկսած 1966-ից՝ յուրաքանչյուր տարվա հուլիս ամսվա վերջին Գանձայում մեծ շուքով և հանդիսությամբ անցկացվում են «Տերյանական օրեր» մշակութային միջոցառումները: Տոնախմբությանը մասնակցում են ոչ միայն գյուղի բնակչությունը, այլև Ջավախքի զանազան ծայրերից, մինչև իսկ հարևան շրջաններից, նաև՝ Երևանից և Թբիլիսիից ժամանած հյուրեր:

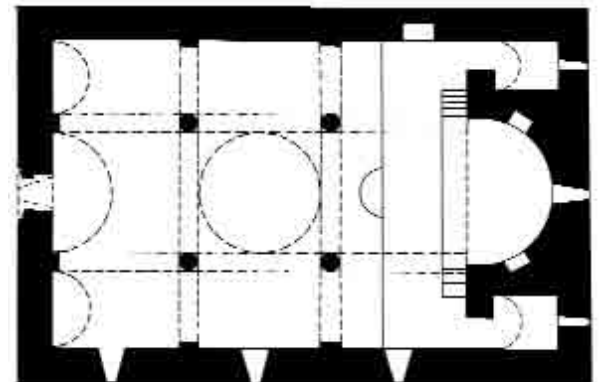

**Եկեղեցական-ծխական դպրոց.** գործունեությունը վավերագրերում վկայված է 1865-ից:

Դպրոցական շենքը գտնվում էր Սբ. Կարապետ եկեղեցու բակում: Ցավոք, այս դպրոցի հետագա տարիների գործունեության մասին վավերագրերը լռում են: Ավելի հավանական է, որ փակված լինելը, քանի որ արդեն 1885 թ. գյուղում հիշվում է նորաբաց պետական (ռուսական) դպրոցը. «Այստեղ բացուած է մի արքունի շինական դպրոց»<sup>54</sup>: Վերջինս գործել է բավական երկար ժամանակ: Մասնավորապես 1890-ին ունեցել է 80 աշակերտ<sup>55</sup>, իսկ 1902-ին՝ արդեն երկսեռ միդասյա ուսումնարան էր՝ 92 աշակերտով<sup>56</sup>:

Ներկայումս գործում են հայկական երկու միջնակարգ դպրոցներ՝ մեծաթիվ աշակերտությամբ.


տարեթիվ	այլ տեղեկ.	ուսուցիչ	աշակերտ
1865 <sup>57</sup>		1	37
1875 <sup>58</sup>	Մկրտիչ Դյուրկերյանց		45
1876 <sup>59</sup>		1	26
1877 <sup>60</sup>		1	42
1878 <sup>61</sup>		1	46

**Սբ. Կարապետ հայոց եկեղեցի.** գոյությունը վկայված է 1840-ական թվականներից<sup>62</sup>, բայց ներկայիս գմբեթավոր, քարաշեն ու ընդարձակ եկեղեցին (չափերը՝ 19,10 x 12,73 մ) կառուցվել է 1859-ին: Ի դեպ, շինարարական աշխատանքների կազմակերպիչն ու հովանավորն էր Վահան Տերյանի պապը՝ տեր Գրիգոր քահանան: Ժամանակակիցը այդ եկեղեցին այսպես է նկարագրել. «...ունի մի փառատոր եկեղեցի, սրբատաշ քարով և թաղակապ, չորս սյուների վերայ. այդ եկեղեցին պարծանք կարող է բերել մինչև անգամ շատ քաղաքների, շինուած ժո-



ԳԱՆՁԱ. Սբ. Կարապետ եկեղեցու տեսքը հր-ամ-ից, ամ ճակատի պատկերաքանդակը և հատակագիծը

53 Դավթյան Ա., Ջավախք, էջ 101:  
 54 «Արձագանք», 1885, № 3, էջ 41:  
 55 «Նոր-Դար», 1890, № 196, էջ 2:  
 56 «Նոր-Դար», 1902, № 47, էջ 3:  
 57 ՀԱԳ, ֆ. 53, ց. 1, գ. 3848, ք. 2:  
 58 ՀԱԳ, ֆ. 56, ց. 3, գ. 52, ք. 43:  
 59 ՀԱԳ, ֆ. 53, ց. 1, գ. 3850, ք. 52:  
 60 Նույն տեղում, ք. 130:  
 61 Նույն տեղում, ք. 177:  
 62 ՀԱԳ, ֆ. 53, ց. 1, գ. 457:



ԳԱՆՁԱ. պատկերաքանդակներ Սբ. Կարապետ եկեղեցու ամ ճակատին և տեսարաններ ներքուստ:

ղովրդի տուրքով և հանգուցեալ Գրիգոր քահանայի օժանդակությամբ և հոգատարությամբ»<sup>63</sup>: Շինարարության համար ծախսվել է մինչև 15.000 ռուբլի<sup>64</sup>:

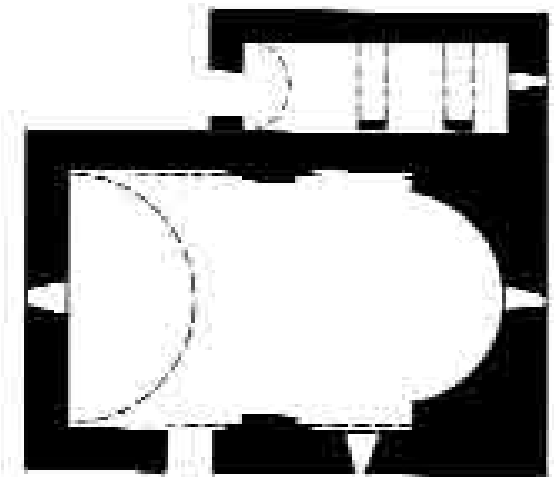
Սբ. Կարապետի անվամբ օձված եկեղեցին այժմ էլ կանգուն է, անվնաս և իրավամբ ներկայանում է իբրև գյուղի ճարտարապետական զարդ:

**Վերին եկեղեցի.** գյուղամիջում կանգուն են ևս երկու միանավ, թաղածածկ եկեղեցիներ՝ Վերին և Ներքին, կառուցված համակ սրբատաշ քարով: Սրանցից վերինը (արտաքին չափերն են՝ 10,54 x 6,86 մ) հյուսիսից ունի առանձին մուտքով մի փոքրիկ, կլից սրահ, մեկ մուտք՝ հարավային ճակատից և վրաց մեսրոպատառ 2 արձանագրություն:

1. Եկեղեցու արևմտյան պատին, մի ամբողջական քարի վրա 6 տողով փորագրված է.

Ի՛. Դ. Ո՛Ղ. Ծ՛ԾԴ. ՉԺԳՇԴ. Կ՛Շ. ԸԽՉ-  
ԺԿՎՄԾԾ. ԺԴՏԿԺՏԵԴԳ. ԿԼԿԸԸՆԷ. | ԿՇԵԴԾ.

63 «Արձագանք», 1885, № 3, էջ 41:  
64 «Նոր-Դար», 1902, № 47, էջ 3:



ԳԱՆՁԱ. Վերին եկեղեցու հատակագիծը
















ԳԱՆՁԱ. Սր. Հովհաննես եկեղեցու տեսքը հս-ամ-ից, ամ-ից և հասակագիծը

Թարգմ. *Սուրբ Հովհաննես (Բովանես): Այս խաչը կանգնեցվեց երբ... իշխան...:*

Հրատ. *ՃյճմցնՅջոցօ Ե.,* նշվ. աշխ., էջ 82:

Ծանոթ. արձանագրությունը հրատարակվում է ըստ Ն. Բերձենիշվիլու: Հրատարակչի անուղղակի դատողության համաձայն՝ արձանագրությունը Ժ-ԺԱ դդ. ուշ չէր կարող փորագրվել<sup>66</sup>:

**Բերդ.** Գյուղի գետահայաց թաղամասի բնակելի տների շարքում պահպանվել են միջնադարյան բերդի պարսպապատերի մնացորդներ՝ առանձին հատվածների տեսքով:

**Կամուրջ.** կառուցված է Փարվանա գետի վրա ԺԹ դարի կեսերին: Երկթռիչք, քարաշեն ու ամրակուռ կամուրջ է:

**Սր. Հովհաննես եկեղեցի.** գյուղից 3 կմ հարավ-արևմուտք, Սր. Հովհաննես լեռան գագաթին, ծ. մ. 2327 մ բարձրության վրա գտնվում է միջնադարյան համանուն միանավ եկեղեցին (արտաքին չափերն են՝ 6,83 x 4,45 մ): Վերջինս կանգուն է, համակ սրբատաշ քարից՝ հիմնված երկաստիճան գետնախարսխի վրա: Ուխտագնացության օրն է հունիսի 24-ը:

**«Մաղարա» գյուղատեղի.** գյուղից հարավ-արևելք՝ բարձրլեռնային գոտում, 1933 թ. հիշվում է Մաղարա անվամբ գյուղատեղին՝ եկեղեցու ավերակներով<sup>67</sup>:

66 Նույն տեղում, էջ 83:

67 Նույն տեղում, էջ 84:

## ԳՈԳԱՇՆՆ

**Տեղադրություն.** գտնվում է Ախալքալաքից ուղիղ գծով 14 կմ հարավ-արևմուտք, Կուր գետի անդրնդախոր կիրճի ձորապոնկի հարթությունում, ծ. մ. 1720-1740 մ բարձրության վրա:

**Պատմություն.** հայտնի է, որ 1595 թ. գյուղն ունեցել է 27 տուն, հարկվել է 12.000 ալչե<sup>1</sup>:

**Բնակչություն.** Ջավախքի վրացաբնակ գյուղերից է: Վիճակագրական տվյալներից երևում է, որ Ի դարի ընթացքում տեղի է ունեցել այս գյուղի բնակչության թվաքանակի կտրուկ նվազում: Համենայն դեպս, 1914 թ. 744 բնակչի<sup>2</sup> դիմաց 1987 թ. ունենք միայն 276 շունչ (78 տուն)<sup>3</sup>:

1899-1900 թթ. հացի բզեզի և հոտենտոտյան մլուկի հասցրած վնասների հետևանքով Գոգաշենի գյուղատնտեսությունը հայտնվել է ծանր կացության մեջ: Այդ պատճառով, կառավարական հատուկ կոմիտեի կողմից գյուղը դասվել է երկրորդ կարգի տուժած բնակավայրերի շարքում<sup>4</sup>:

**Եկեղեցի.** Գոգաշենում կանգուն է ԺԹ դարում կառուցված վրացական մի փոքրիկ եկեղեցի:

**Դամղալի (Դանկալ, Դանկլա, Տանգալ) գյուղատեղի.** այս անվամբ հայտնի գյուղատեղիի ավերակները տարածվում են գյուղից 2 կմ հյուսիս-արևելք: Տեղում պահպանվել են կիսավեր եկեղեցին և գերեզմանոցի մնացորդները:

Համաձայն 1595 թ. կազմված օսմանյան հարկացուցակի՝ Դանկալն ազատ էր ռայաներից, և հարկվել է 2.000 ալչե<sup>5</sup>: Ի դեպ, այս գյուղատեղին մինչև 1944 թ. թուրք-մեսխեթցիների արտորվելը շեն գյուղ էր: Հայտնի է, որ 1914 թ. գյուղն ունեցել է 185 բնակիչ<sup>6</sup>: Դամղալիի ավերակների մեջ ուշագրավ է հատկապես սրբատաշ քարով կառուցված, հյուսիսային և արևմտյան ճակատներից մեկական մուտքով, երկնավ և երկխորան եկեղեցին (արտաքին չափերն են՝ 12,55 x 9,30 մ):



ԳՈԳԱՇՆՆ. Դամղալի գյուղատեղիի եկեղեցու տեսքը հր-ալից, ալ-ից և հասակագիծը

1 “გურჯისტანის ვილაიეთის დიდი დავთარი”, էջ 217-218:

2 “Кавказский календарь на 1915 г.”, էջ 110:

3 Ըստ գյուղխորհրդի տվյալների:

4 Մայլիմեան, Անբերրիութիւնը Ախալքալաքի գաւառում եւ նրա հետեւանքները, էջ 248:

5 “გურჯისტანის ვილაიეთის დიდი დავთარი”, էջ 237:

6 “Кавказский календарь на 1915 г.”, էջ 115:

ԳՈՄ

**Տեղադրություն.** գտնվում է Ախալքալաքից ուղիղ գծով 10 կմ հյուսիս-արևելք, ծ. մ. 1770-1800 մ բարձրության վրա, հյուսիսարևմտահայաց մեղմաթեք հարթավայրում:

**Պատմություն.** համաձայն 1595 թ. օսմանյան պետության կազմած հարկացուցակի՝ բնակավայրն ունեցել է 25 տուն, հարկվել է 6.000 ակչե<sup>1</sup>: Հայտնի է նաև, որ 1704-1705 թթ., տանուտեր Ալիի օրոք Գոմ գյուղը պետական գանձարան է մուծել 8000 ակչե<sup>2</sup>:

1899 թ. դեկտեմբերի 19-ի երկրաշարժից Գոմը համեմատաբար քիչ կորուստներ ունեցած գյուղերից էր. 110 տնից քանդվել է միայն 4-ը, ունեցել է 3 զոհ, կոտորվել են 30 գլուխ անասուն<sup>3</sup>:

**Բնակչություն.** ներկայիս բնակիչների նախնիները փոխադրվել են 1830 թ. Կարնո գավառի Բըրդունք<sup>4</sup>, Ջինիս (Ճինիս)<sup>5</sup>, Տերձան<sup>6</sup> գյուղերից և Կարսից: 1834 թ. այստեղ հանգրվանել են նաև Արակովայից փոխադրված ևս մի քանի ընտանիքներ:

**Վիճակագրություն.** գյուղում հաստատվելուց ի վեր բնակչության թվաքանակն անընդմեջ աճել է: Դա հստակ երևում է ստորև ներկայացվող աղյուսակից.

տարեթիվ	տուն	արական	իգական	միասին
1847 <sup>7</sup>		104	110	214
1849 <sup>8</sup>		105	110	215
1851 <sup>9</sup>	30	110	97	207
1853 <sup>10</sup>		199	173	372
1857 <sup>11</sup>		220	189	409
1860 <sup>12</sup>		236	188	424

1 “Գյւրջիսթանի շիւղայտի ձոցի ձոցարի”, էջ 222-223:

2 “Խոջեօրի շիւղայտի ճաձա ձոցարի 1694-1732 ՎՎ.”, էջ 109-110:

3 «Մշակ», 1900, № 43, էջ 2:

4 Բըրդունք գյուղի մասին տես սույն աշխատության Ականա գյուղի բաժնում № 2 ծանոթագրությունը (էջ 78):

5 Ջինիս գյուղի մասին տես սույն աշխատության Արակովա գյուղի բաժնում № 7 ծանոթագրությունը (էջ 84):

6 Հավանաբար, խոսքը Դերջանի մասին է:

7 ՀԱԳ, ֆ. 53, ց. 1, գ. 3814, ք. 35:

8 Նույն տեղում, գ. 3818, ք. 41:

9 ՀԱԳ, ֆ. 56, ց. 1, գ. 2596, ք. 27:

10 ՀԱԳ, ֆ. 53, ց. 1, գ. 2743, ք. 37-38:

11 Նույն տեղում, գ. 3830, ք. 53-54:

12 Նույն տեղում, գ. 3833, ք. 66:

1861 <sup>13</sup>		261	213	474
1862 <sup>14</sup>		272	214	486
1863 <sup>15</sup>		272	228	500
1864 <sup>16</sup>		277	233	510
1866 <sup>17</sup>	43	284	235	519
1867 <sup>18</sup>		299	248	547
1868 <sup>19</sup>		301	255	556
1869 <sup>20</sup>		312	266	578
1870 <sup>21</sup>		315	277	592
1873 <sup>22</sup>		330	293	623
1875 <sup>23</sup>	60			
1878 <sup>24</sup>		378	332	710
1884 <sup>25</sup>	61			
1887 <sup>26</sup>		485	416	901
1889 <sup>27</sup>		497	443	940
1890 <sup>28</sup>		517	443	1060
1891 <sup>29</sup>		537	460	997
1892 <sup>30</sup>		531	458	989
1893 <sup>31</sup>	105	537	474	1011
1894 <sup>32</sup>		532	478	1010
1897 <sup>33</sup>		570	515	1085
1898 <sup>34</sup>		598	539	1137
1899 <sup>35</sup>	110	573	516	1089
1900 <sup>36</sup>		587	593	1180
1901 <sup>37</sup>		608	605	1213

13 Նույն տեղում, գ. 3839, ք. 25:

14 Նույն տեղում, գ. 3836, ք. 22:

15 Նույն տեղում, գ. 3843, ք. 20-21:

16 Նույն տեղում, գ. 3846, ք. 10:

17 Նույն տեղում, գ. 3848, ք. 74:

18 Նույն տեղում, գ. 3851, ք. 20-21:

19 Նույն տեղում, գ. 3853, ք. 28:

20 Նույն տեղում, գ. 3856, ք. 9:

21 Նույն տեղում, գ. 3857, ք. 23:

22 Նույն տեղում, գ. 3862, ք. 71-72:

23 «Մեղու Հայաստանի», 1875, № 44, էջ 2:

24 ՀԱԳ, ֆ. 53, ց. 1, գ. 3850, ք. 218-219:

25 «Արձագանք», 1885, № 3, էջ 43:

26 ՀԱԳ, ֆ. 53, ց. 1, գ. 3880, ք. 40-41:

27 Նույն տեղում, գ. 3884, ք. 65-66:

28 Նույն տեղում, գ. 3887, ք. 146:

29 Նույն տեղում, գ. 3889, ք. 145:

30 Նույն տեղում, գ. 3891, ք. 117

31 Նույն տեղում, գ. 3895, ք. 42-43: Տես նաև՝ «Մուրճ», 1894, № 5, էջ 793:

32 ՀԱԳ, ֆ. 53, ց. 1, գ. 3896, ք. 170-171:

33 Նույն տեղում, գ. 3899, ք. 143-144:

34 Նույն տեղում, գ. 3897, ք. 165:

35 Նույն տեղում, գ. 3903, ք. 101-102:

36 Նույն տեղում, գ. 3905, ք. 52:

37 Նույն տեղում, գ. 3906, ք. 68:

1902 <sup>38</sup>		614	618	1232
1905 <sup>39</sup>		661	646	1307
1908 <sup>40</sup>	131	675	658	1333
1910 <sup>41</sup>		619	589	1208
1912 <sup>42</sup>		654	592	1246
1914 <sup>43</sup>		683	603	1286
1916 <sup>44</sup>		722	613	1335
1918 <sup>45</sup>	177	780	768	1548
1921 <sup>46</sup>		250	150	400
1987 <sup>47</sup>	352			1576

Հայրենական մեծ պատերազմին Գոմի 210 մասնակցից 75-ը զոհվել է<sup>48</sup>:

**Եկեղեցական-ծխական դպրոց.** գոյությունը վավերագրերում փաստված է 1865 թ-ից: Գործել է մինչև 1885 թ.՝ կառավարության հրամանով հայկական դպրոցների համընդհանուր փակումը: Այդ ընթացքում դպրոցը գործել է հետևյալ կերպ.

տարեթիվ	այլ տեղեկ.	ուսուցիչ	աշակերտ
1865 <sup>49</sup>		1	19
1876 <sup>50</sup>		1	30
1877 <sup>51</sup>		1	30
1878 <sup>52</sup>		1	30
1881 <sup>53</sup>		1	30
1884 <sup>54</sup>	ձմեռային միդասյա		
1987	միջնակարգ		320

**Սբ. Գրիգոր Լուսավորիչ եկեղեցի.** կառուցվել է 1847 թ. (բարավորին փորագրված է՝ 1847 ԱՄԻ): Քարաշեն, փայտածածկ կառույց է:

Ներկայումս կանգուն է, բայց քայքայված: Ունեցել է շրջապարիսպ<sup>55</sup>:


**Հին գերեզմանոց.** տարածվում է գյուղամիջում: Տեղում պահպանվել են կիսամշակ ու անմշակ բազմաթիվ սալատապաններ, նաև մի քանի խո-



ԳՈՄ. Սբ. Գրիգոր Լուսավորիչ եկեղեցու տեսքը ամ-ից, հր-ալ-ից, հր-ամ-ից և բարավորի շինարարական արձանագրությունը

յաձև տապանաքարեր: Առկա են վրաց մետրոպոլիտան արձանագրությամբ երկու կոթող և հայերեն արձանագրությամբ մեկ տապանաքար:

38 Նույն տեղում, գ. 3907, թ. 19-20:  
 39 Նույն տեղում, գ. 3912, թ. 262-263:  
 40 ՀԱԳ, ֆ. 35, ց. 1, գ. 559, թ. 43:  
 41 ՀԱԳ, ֆ. 53, ց. 1, գ. 3917, թ. 135-136:  
 42 Նույն տեղում, գ. 3920, թ. 18-19:  
 43 ՀԱԳ, ֆ. 56, ց. 6, գ. 1020, թ. 173-174: Ի դեպ, նույն թվականի հունվարի 1-ին անցկացված մեկ այլ մարդահամարի տվյալների համաձայն, 1331 բնակիչ («Кавказский календарь на 1915 г.», էջ 111):  
 44 ՀԱԳ, ֆ. 196, ց. 1, գ. 43, թ. 20-21:  
 45 ՀԱԳ, ֆ. 469, ց. 3, գ. 2, թ. 1-4:  
 46 ՀԱԳ, ֆ. 355, ց. 1, գ. 895, թ. 1:  
 47 Ըստ գյուղխորհրդի տվյալների:  
 48 **Գավթյան Ա.**, Ջավախք, էջ 101:  
 49 ՀԱԳ, ֆ. 53, ց. 1, գ. 3848, թ. 2:  
 50 Նույն տեղում, գ. 3850, թ. 52:  
 51 Նույն տեղում, թ. 130:  
 52 Նույն տեղում, թ. 178:  
 53 **Խոսրոյան Ս.**, նշվ. աշխ., էջ 516:  
 54 Նույն տեղում: Ի դեպ, 1884 թ. դասավանդումը եղել է մասնավոր. «...եկեղեցույ գաթում կայ դպրոցական քարուկիր շինուած, ուր սովորում են երեխայք մասնատր ընթերցանութիւն» («Արձագանք», 1885, № 3, էջ 43):  
 55 «Արձագանք», 1885, № 3, էջ 43:



ԳՈՄ: գյուղամիջում տարածված էին գերեզմանոցը, որտեղ պահպանվել է վրացական «խելի» տեսակի 2 կոթող, խոյածև և այլ տապանաքարեր նույն գերեզմանոցում

1. «Խելի» կոթող.  
 Դ. ՏՎ ԾԾ: Կ՛Դ ՇԾԴԴ | ԳԹԺ ... | Թ՛ԳԾ ... |  
 ԿԴԲ՛Ն



Ի. Գ(ԵՆՈ)Յ ԸՆ Կ(ՐՈՍԵՇ)Ե ԳԸԸԵԵ | Ծ(Տ)Մ(Տ)Ր ... |  
 Յ(Տ)ԾԵ... | ՄԵ(Օ)ՎՐ(ԿԵԼԵ)Ն.

Թարգմ. **Հիսուս և Զրիստոս, փառավորի՛ր Թամար**  
**... նրա ... ողորմի՛:**

Հրատ. առաջին անգամ:  
 Մանոթ. արձանագրությունը վերաբերում է Թամարի (1184-  
 1213 թթ.) թագավորության շրջանին:

ԳՈՄ. «Խելի» ԺԲ-ԺԳ ՊԻ.





2. «Խելի» կոթող.

Ք. ԾԿ ԿՐԴ [ՇԾ]ՇՐԴ ԹՐՓՐԳԵ | ԹՐՓՐ ԿՆԾՆ ԾՇ  
 ԹՐ ԹԳ... | ԾԳ | ԿՐԴ ՈՐԳ ... | ... | ... | ... | ... |  
 ... | ...

Ք. Ե(ԵՆԵ)Յ Ք(ՐՈՆԵ)Յ [ՆԵ]ՆԵՅ ՅԵՅՅԵ(Ն) ՅԵՅՅ  
 Ր(Յ)Ն(Յ)Ե(Ն) ԵՆ ԺԵ Յ(Ն)Տ[Օ] | Ե(ՆՅՕ)Տ. Ք(ՐՈՆԵ)Յ  
 Ե(ՅԵՐՏ)Օ... | ... | ... | ... | ... | ... | ...

Թարգմ. Հիսուս Քրիստոս, փառավորի՛ր արքայից  
 արքա Ռուստոյանին և նրա որդի Դավթին: Քրիս-  
 տո՛ւ Աստված ...:

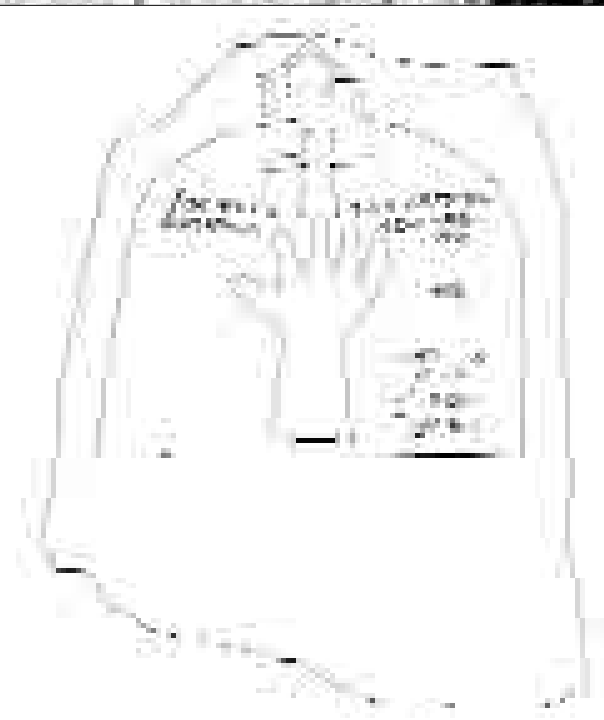
Հրատ. առաջին անգամ:

Ծանոթ. արձանագրությունը վերաբերում է Ռուստոյանի թա-  
 գավորության շրջանին (1222-1245 թթ.): Արձանագրությունում  
 հիշատակված Ռուստոյան թագուհու որդի Դավիթ Ջ Նարինը  
 (1230-1293 թթ.) մոր կողմից 1230 թ. դեռևս հինգ տարեկան հա-  
 սակում հռչակվել է գահակից և թագավոր օժվել:

3. Տապանաքար.

[ԱՅՍ Է ՏԱՊ]ԱՆ ՄՕՐՆ ԵՐԵՅԻ ԲԱՐԵԿՐՕՆ  
 | ՏԷՐ [ՄԻՄԵՕՆԻ], ԷՐ ՍԱ ԲՆԻԿ Ի | ՇԻՐԱԿԻ  
 ԿԱՂԹ|ԵԱԼ ԵԿՆ Ի ՋԱԴԱՆԻ ԱՆՈՒՆՆ ... |  
 [ԻՍ]ԿԱԿԱՆԻ ՓՈՆԵՅԱԲ ԿԵԱՆՍ ԱՆ|ՄԱՀԻ Ի  
 28 ՀՈԿ(ՏԵՄԲԵՐԻ) | 1880 ԱՄԻ ԳՈՄ Գ(ԻԻՂ):

Հրատ. առաջին անգամ:



ԳՈՄ. «Խելի» ԺԳ Պ.

## ԳՈՐԵԼՈՎԿԱ

**Տեղադրություն.** գտնվում է Ախալքալաքից ուղիղ գծով 26 կմ հարավ-արևելք, շրջկենտրոն Նինո-ծմինդայից 10 կմ հարավ-արևելք, Կումայրի-Ախալքալաք մայրուղում, ծ. մ. 2040-2060 մ բարձրության վրա, Մադաթափա լճից սկիզբ առնող վտակի աջ ափին:

**Անվանում.** հայտնի է, որ տակավին 1930-ական թվականներին տեղացիների շրջանում պահպանվել է բնակավայրի նախկին անվանումը՝ Բուդղաշեն ձևով<sup>1</sup>:

**Բնակչություն.** թվաքանակի վերաբերյալ վիճակագրական նյութերը բավականին աղքատիկ են: Հայտնի է, որ 1909 թ. գյուղն ունեցել է 201 տուն, 2133 ռուս դուխորոբ բնակիչ<sup>2</sup>, 1914 թ.՝ 2880 շունչ<sup>3</sup>, 1926-ին՝ 311 տուն, 2124 շունչ (94 հայ, 1903 ուկրաինացի, 112 ռուս, 2 վրացի, 2 քուրդ և 11 այլազգի)<sup>4</sup>:

ԺԹ դարում գյուղում հայտնի էր դուխորոբների հոգևոր առաջնորդ Կալմիկովների գերդաստանը,

որոնց բնակելի տունն իր ժողովարանով հանդերձ Գորելովկայի առավել աչքի ընկնող շինություններից էր<sup>5</sup>:

Վրաստանի անկախացումից հետո՝ 1991 թ., տեղի է ունեցել գորելովկացիների զանգվածային արտագաղթ, որի հետևանքով ներկայումս գյուղում բնակվում են ընդամենը մի քանի հարյուր մարդ<sup>6</sup>:

1990-ականներին Գորելովկային «վրացական շունչ» հաղորդելու նպատակով միջոցներ ձեռնարկեցին տեղում մինչև 30 ընտանիք աջար վերաբնակիչներ հաստատելու ուղղությամբ, բայց 2004 թ. նրանցից մնացել էին միայն 4-ը<sup>7</sup>:

**Եկեղեցի, գերեզմանոց.** Ն. Բերձենիշվիլին, հենվելով գյուղի ամենատարեց մարդու վկայության վրա, նշել է, որ դուխորոբների՝ գյուղատեղիում հաստատվելու ժամանակ տարածքում պահպանվում էին ավերակ եկեղեցին ու միջնադարյան գերեզմանոցը<sup>8</sup>:

1 *Զերթենիջուլի* Ե., նշվ. աշխ., էջ 80:

2 “Тифлисский листок”, 1909, № 191, էջ 5:

3 “Кавказский календарь на 1915 г.”, էջ 112:

4 *Արդյան Ս.*, նշվ. աշխ., էջ 123:

5 *Լալայան Ե.*, Երկեր, հ. 1, էջ 62-64:

6 “Свободная Грузия”, 1 ноября 1997, № 198.

7 *Ցոսիստրաձե յ.* ჯავახეთში ქართველი სკოლეები იხურება, “Georgian Times”, 17-24.06.2004, № 24:

8 *Զերթենիջուլի* Ե., նշվ. աշխ., էջ 80:

ԴԱԴԵՇ



ԴԱԴԵՇ. գյուղի տեսքը հս-ամ-ից

**Տեղադրություն.** գտնվում է Ախալքալաքից ուղիղ գծով 13 կմ հարավ-արևմուտք, ծ. մ. 1880-1940 մ բարձրության վրա, Թուրքիա-Վրաստան սահմանով ձգվող ջրբաժան լեռնաշղթայի հյուսիսասիայաց ստորոտին:

**Պատմություն.** 1595 թ. գյուղն ունեցել է 16 տուն, հարկվել է 16.400 ակչե<sup>1</sup>: Թուրքական մեկ այլ հարկացուցակի համաձայն՝ 1709-1710 թթ.՝ տանուտեր Աբդուլլահի օրոք գյուղից հարկվել է 8.000<sup>2</sup>, իսկ 1716-1717 թթ.՝ տանուտեր Հասան Ահմեդի օրոք՝ 8.400 ակչե<sup>3</sup>:

**Ջրամատակարարում.** 1843 թ. Կարապետ եպիսկոպոս Բագրատունու նախաձեռնությամբ Դադեշ գյուղը՝ որպես կալվածք, գնվում է Ախալցխայի Սբ. Ամենափրկիչ եկեղեցու համար: Պայմանավորված այն հանգամանքով, որ 1843 թ-ից գյուղի հատույթը հիշյալ եկեղեցու սեփականությունն էր, ժամանակ առ ժամանակ ծագող զանազան կարիքները հիմնականում հոգում էր նույն եկեղեցին: Ասվածի վառ օրինակն է սակավաջուր Դադեշում 1857 թ.

ջրի խնդրի լուծումը «...Ներսէս Ե. ամենայն հայոց կաթողիկոսը 1857 թուականին բերել է տուած վերևում յիշեալ «Սովուխ-Բուլախ» կոչուած աղբիւրի ջուրը խողովակներով մինչև գիւղ, ...երեք չորս տարի գոյութիւն ունենալուց յետոյ այդ խողովակները խախտուել են և աղբիւրը ցամաքել է: Աղբիւրի գմբէթի ճակատին, որ տակաւին մնում է կանգուն, մարմարեայ քարի վրայ գրուած է այս արձանագրութիւնը. Շինեցաւ աղբիւրս հրամանաւ կաթողիկոսին ամենայն հայոց Ներսէսին և արդեամբք ս. Փրկիչ եկեղեցոյ Ախալցխոյ աշխատութեամբ բնակչաց Տատէշ գեղջ. 1857: Այս աղբիւրի վերանորոգութեան համար ձեռնհաս վարպետները հաշուել են ծախս մօտաւորապէս 4000 ռ. ...»<sup>4</sup>: Սովուղ-Բուլաղ լեռան աղբյուրների ջուրը գյուղ հասցնելու աշխատանքները բարեհաջող ավարտին է հասցրել Բալխ գյուղի Սինաս քահանա Մկրտչյանը<sup>5</sup>: Այս ձեռնարկը Դադեշի համար խոշոր իրադարձություն էր, քանի որ հատկապես ձմռանը և ամռանը ջրի խսպառ ցամաքելու պատճառով բնակիչները ստիպված էին լինում ձիերով ջուր կրել մոտակա գյուղերից: Ընդամենը մի քանի տարի անց ջրմուղը խափանվել է և

1 “გურჯისტანის ვილაიეთის დიდი დავთარი”, էջ 288:  
 2 “ჩილდირის ვილაიეთის ჯაბა დავთარი 1694-1732 წწ.”, էջ 132:  
 3 Նույն տեղում, էջ 148:

4 «Նոր-Դար», 1895, № 161, էջ 3:  
 5 ՀԱԴ, ֆ. 56, ց. 1, գ. 3891, թ. 2:

իսկույն և եթ վերականգնվել<sup>6</sup>: Ջրանցքի և գյուղամիջում կառուցված աղբյուրի հերթական խափանումը վերացնելու մտահոգությամբ 1901 թ. գյուղի հասարակությունը խնդրագրով դիմել է Ամենայն Հայոց Սկրտիչ կաթողիկոսին՝ Ախալցխայի Սր. Փրկիչ եկեղեցու գումարներից 2500 ռ. ստանալու ակնկալիքով<sup>7</sup>: Ջրմուղը վերականգնելու առթիվ սկսված գրագրությունը հոգևոր իշխանությունների մեղքով ցավալիորեն ձգձգվել է:

Ջրի խնդիրը Դադեշում չլուծված ամենակարևոր խնդիրներից է նաև մեր օրերում:

**Բնակչություն.** ներկայիս բնակիչների նախնիները փոխադրվել են Կարնո գավառի Աշխալա<sup>8</sup> գյուղից, Կարսից և այլ բնակավայրերից:

**Վիճակագրություն.** ԺԹ-Ի դարերի ընթացքում գյուղի բնակչության թվաքանակն անընդմեջ աճել է: Դա ակնառու է ստորև ներկայացվող աղյուսակից.

տարեթիվ	տուն	արական	իգական	միասին
1849 <sup>9</sup>		150	141	291
1853 <sup>10</sup>		168	164	332
1854 <sup>11</sup>		168	162	330
1857 <sup>12</sup>		215	203	418
1860 <sup>13</sup>		237	213	450
1861 <sup>14</sup>		250	217	467
1862 <sup>15</sup>		252	216	468
1863 <sup>16</sup>		261	226	487
1864 <sup>17</sup>		265	273	538
1866 <sup>18</sup>	45	268	275	543
1867 <sup>19</sup>		286	284	570
1868 <sup>20</sup>		302	293	595
1869 <sup>21</sup>		312	299	611
1870 <sup>22</sup>		318	305	623
1873 <sup>23</sup>		343	329	672
1876 <sup>24</sup>		351	338	689
1877 <sup>25</sup>		362	312	674
1878 <sup>26</sup>		360	314	674

6 Նույն տեղում:

7 ՀԱԳ, ֆ. 56, ց. 1, գ. 9823, ք. 1-5:

8 Աշխալան (այժմ՝ Aşkale) հայաբնակ գյուղ էր՝ Կարին (Էրզրում) քաղաքից 51 կմ արևմուտք՝ Եփրատ գետի աջ ափին:

9 ՀԱԳ, ֆ. 53, ց. 1, գ. 3818, ք. 40:

10 Նույն տեղում, գ. 2743, ք. 38-39:

11 Նույն տեղում, գ. 3825, ք. 48-49:

12 Նույն տեղում, գ. 3830, ք. 52-53:

13 Նույն տեղում, գ. 3833, ք. 67:

14 Նույն տեղում, գ. 3839, ք. 24:

15 Նույն տեղում, գ. 3836, ք. 21:

16 Նույն տեղում, գ. 3843, ք. 21-22:

17 Նույն տեղում, գ. 3846, ք. 11:

18 Նույն տեղում, գ. 3848, ք. 74:

19 Նույն տեղում, գ. 3851, ք. 21-22:

20 Նույն տեղում, գ. 3853, ք. 27:

21 Նույն տեղում, գ. 3856, ք. 9:

22 Նույն տեղում, գ. 3857, ք. 23:

23 Նույն տեղում, գ. 3862, ք. 70-71:

24 Նույն տեղում, գ. 3868, ք. 29-30:

25 Նույն տեղում, գ. 3869, ք. 29:

26 Նույն տեղում, գ. 3850, ք. 217-218:

1882 <sup>27</sup>		404	365	769
1884 <sup>28</sup>	69			
1887 <sup>29</sup>		451	397	848
1889 <sup>30</sup>		457	397	854
1890 <sup>31</sup>		467	405	872
1891 <sup>32</sup>		482	412	894
1892 <sup>33</sup>		493	407	900
1893 <sup>34</sup>		495	415	910
1894 <sup>35</sup>		501	409	910
1897 <sup>36</sup>		538	440	978
1898 <sup>37</sup>		549	456	1005
1899 <sup>38</sup>		556	473	1029
1900 <sup>39</sup>		567	476	1043
1901 <sup>40</sup>		596	530	1126
1902 <sup>41</sup>		618	548	1166
1905 <sup>42</sup>		679	597	1276
1908 <sup>43</sup>	126	697	626	1323
1910 <sup>44</sup>		693	639	1332
1912 <sup>45</sup>		740	664	1404
1914 <sup>46</sup>		795	711	1506
1916 <sup>47</sup>		792	716	1508
1918 <sup>48</sup>	180	905	900	1805
1921 <sup>49</sup>		204	202	406
1926 <sup>50</sup>	165			998
1987 <sup>51</sup>	263			1123

Երկրորդ աշխարհամարտին մասնակից 277 դադեշցիներից 107-ը զոհվել է<sup>52</sup>:

**Եկեղեցական-ծխական դպրոց.** գոյությունը վավերագրերում փաստված է 1865 թ-ից: Հայտնի է, որ դպրոցը գործել է նաև 1916 թ., չնայած գտնվել է նյութական ծանր կացության մեջ<sup>53</sup>: Այդ ընթացքում կրթօջախի գործունեությունը ծավալվել է հետևյալ կերպ.

27 Նույն տեղում, գ. 3874, ք. 43:

28 «Արձագանք», 1885, № 3, էջ 41:

29 ՀԱԳ, ֆ. 53, ց. 1, գ. 3880, ք. 39-40:

30 Նույն տեղում, գ. 3884, ք. 64-65:

31 Նույն տեղում, գ. 3887, ք. 143:

32 Նույն տեղում, գ. 3889, ք. 142:

33 Նույն տեղում, գ. 3891, ք. 114:

34 Նույն տեղում, գ. 3895, ք. 42-43:

35 Նույն տեղում, գ. 3896, ք. 167-168:

36 Նույն տեղում, գ. 3899, ք. 140-141:

37 Նույն տեղում, գ. 3897, ք. 163:

38 Նույն տեղում, գ. 3903, ք. 93-94:

39 Նույն տեղում, գ. 3905, ք. 55:

40 Նույն տեղում, գ. 3906, ք. 67:

41 Նույն տեղում, գ. 3907, ք. 17-18:

42 Նույն տեղում, գ. 3912, ք. 260-261:

43 ՀԱԳ, ֆ. 35, ց. 1, գ. 559, ք. 42:

44 ՀԱԳ, ֆ. 53, ց. 1, գ. 3917, ք. 134-135:

45 Նույն տեղում, գ. 3920, ք. 17-18:

46 ՀԱԳ, ֆ. 56, ց. 6, գ. 1020, ք. 171-172: Ի դեպ, նույն թվականի համար մեկ այլ աղբյուրում նշված է 1203 շունչ («Кавказский календарь на 1915 г.», էջ 148):

47 ՀԱԳ, ֆ. 196, ց. 1, գ. 43, ք. 18-19:

48 ՀԱԳ, ֆ. 469, ց. 3, գ. 2, ք. 1-4:

49 ՀԱԳ, ֆ. 355, ց. 1, գ. 895, ք. 1:

50 Արդյան Ս., նշվ. աշխ., էջ 124:

51 Ըստ գյուղխորհրդի տվյալների:

52 Դավթյան Ա., Ջավայխք, էջ 101:

53 «Արարատ», 1916, էջ 22:



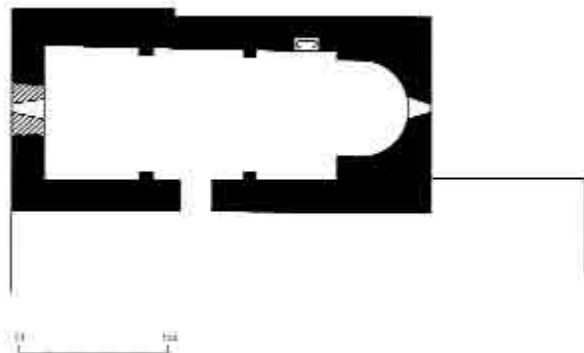
ԴԱԴԵՇ. միմյանց կից հին և նոր եկեղեցիների տեսքը հս-այ-ից

տարեթիվ	այլ տեղեկ.	ուսուցիչ	աշակերտ
1865 <sup>54</sup>		1	16
1876 <sup>55</sup>		1	20
1877 <sup>56</sup>		1	20
1878 <sup>57</sup>		1	24
1882 <sup>58</sup>		1	27
1988	միջնակարգ		

**Սբ. Աստվածածին հին եկեղեցի.** ըստ ամենայնի, Ժ-ԺԱ դարերում կառուցված բյուզանդաձև եկեղեցի է եղել:

ԺԹ դարում գյուղում հաստատված հայերը իրենց սուղ միջոցներով նորոգել են եկեղեցին և 1848 թ. օծման խնդրանքով դիմել հոգևոր իշխանություններին. «...յանմտաբերելի ատուրց մնացեալ գոլով քարուկրեաց հին եկեղեցի մի, զայն ևս դարձեալ բնակիչքն վերանորոգեալ են, որոց և վասն օծման այժմ ահա հոգևոր կառավարութիւն Ախալցխայի գրէ.»<sup>59</sup>: Հյուսիսային պատի մեջ ցայժմ պահպանված մկրտարանը վկայում է, որ եկեղեցին օծվել և գործել է որպես ծխական եկեղեցի (արտաքին չափերն են՝ 14,23 x 6,89 մ): 1862 թ. եկեղեցին «...գոլով և վաղեմի և դարաւոր շինութիւն կայ այժմ ի վերջին հմութեան և մերձ ի կործանումն...»<sup>60</sup>:

Եկեղեցու արևելյան ճակատին պահպանվել են վրաց մեսրոպատառ երկու արձանագրություն.



ԴԱԴԵՇ. Սբ. Աստվածածին հին եկեղեցու տեսքը այ-ից և հաստակագիծը

54 ՀԱԴ, ֆ. 53, ց. 1, գ. 3848, թ. 2:

55 Նույն տեղում, գ. 3850, թ. 51:

56 Նույն տեղում, թ. 130:

57 Նույն տեղում, թ. 177:

58 ՀԱԴ, ֆ. 53, ց. 1, գ. 3874, թ. 43:

59 ՀԱԴ, ֆ. 56, ց. 6, գ. 5, թ. 5:

60 ՀԱԴ, ֆ. 56, ց. 1, գ. 4336, թ. 1:



## ԴԱՎՆԻԱ



ԴԱՎՆԻԱ. գյուղի տեսքը հր-ից

**Տեղադրություն.** Ախալքալաքից ուղիղ գծով 22 կմ հարավ-արևմուտք, Խավեթ տանող ճանապարհին, ծ. մ. 1710-1760 մ բարձրության վրա, Կուրի աջակողմյան վտակ Կողոլայի ձախափնյա հյուսիսահայաց լեռնալանջին:

**Բնակչություն.** հայաթափ Դավնիա գյուղատեղին արդեն 1914 թ. վերածվել էր թրքաբնակ գյուղի

(96 շունչ)<sup>1</sup>: 1944 թ.՝ վերջիններիս աքսորից հետո, բնակավայրն ամայացել է: Նույն տարում Բեժանոյից Դավնիա է տեղափոխվել մի քանի հայ ընտանիք, որոնց նախնիները ծագում էին Կարնո գավառից և 1830 թ. բնակություն էին հաստատել Ջա-

<sup>1</sup> “Кавказский календарь на 1915 г.”, т. 2 115:



ԴԱՎՆԻԱ. Խաչքար, 1505 թ.

վախքի ճանճղա (Բեժանո) գյուղում: 1987 թ. սակավամարդ, բայց զուտ հայաբնակ գյուղն ուներ 33 տուն, 128 բնակիչ<sup>2</sup>, իսկ 1988-ին՝ 129 շունչ<sup>3</sup>:

**Խաչքար.** 1956 թ. Դավնիայի բնակիչ Գևորգ Գևորգյանը հողային աշխատանքների ժամանակ հայտնաբերել է գեղաքանդակ մի խաչքար (142 x 70 x 13 սմ), որն այժմ գտնվում է նրա որդու՝ Խաչատուր Գևորգյանի տան բակում: Այդ խաչքարի ճակատին փորագրված հնգատող արձանագրությունը վկայում է.

Խաչքար.

ԵՄ ԴԱՆՓԱՌ(Ս) | ԿԱՆԿՆԵՑԻ Խ(Ա)ՉՍ ՍԱ-  
ՐՈՒՂԱԶԱՆԻՆ, ԹՎ(ԻՆ) ԶԾԴ (1505):

Հրատ. Կարապետյան Ս., նշվ. աշխ., էջ 11:

**Գյուղատեղի.** գյուղի հարավարևմտյան եզրին պահպանվել են միջնադարյան գյուղատեղիի ավերակները:

<sup>2</sup> Ըստ գյուղաբնակիչի տվյալների:

<sup>3</sup> Նույնպես:



## ԴԻԼԻՍԿԱ



ԴԻԼԻՍԿԱ. տեսարան գյուղի կենտրոնական թաղամասերից

**Տեղադրություն.** գտնվում է Ախալքալաքից ուղիղ գծով 2 կմ հյուսիս-արևմուտք, Փարվանա գետի ձախակողմյան ձորապռնկին, ծ. մ. 1705-1720 մ բարձրության վրա:

**Պատմություն.** համաձայն գյուղի տարածքում պահպանված հնագիտական հուշարձանների՝ Դիլիսկան բնակեցված է եղել վաղնջական ժամանակներից: Գյուղամիջի «Գոգոլի սուրբ» ուխտատեղիում պահպանվել են ֆալլուս (մթա. Բ-Ա հազ.) և քառակող կոթողների բեկորներ (Գ-Է դարեր):

Հայտնի է, որ 1719-1720 թթ.՝ տանուտեր Մեհմեդ Արուբեքրի օրոք, Դիլիսկայից հարկվել է 23.197<sup>1</sup>, իսկ 1723-1724 թթ.՝ տանուտերեր Աբդուլլահի և Մեհմեդ Մուստաֆայի օրոք՝ 14.600 ակչե<sup>2</sup>:

1899-1900 թթ. Դիլիսկայի գյուղատնտեսությունը մեծապես տուժել է հացի բզեզի և հոտենոտոսյան մլուկի հասցրած վնասներից, և աղետի հետևանքները մեղմացնելու նպատակով ստեղծված հատուկ կոմիտեն գյուղը դասել է առավել տուժած բնակավայրերի շարքում<sup>3</sup>: Գյուղում հաշվառվել է

առաջնահերթ օգնության կարոտ 31 տուն՝ 231 բնակչով<sup>4</sup>:

Երկրորդ աշխարհամարտին մասնակցել են 407 դիլիսկացիներ: Նրանցից 177 զոհվածների հիշատակը հավերժացնում է 1967 թ. կառուցված<sup>5</sup> հուշարձան-կոթողը:

**Ջրամատակարարում.** Դիլիսկայում առանձնահատուկ վերաբերմունք է նկատվում աղբյուրների նկատմամբ: Գյուղի տարածքում բխած հին աղբյուրներից ուշագրավ են միակտուր քարից կերտված գոտերը: Առավել կարևորներից է Շաքրո Քորոյանի տան առջև գտնվող աղբյուրի զարդաքանդակված ճակատով գոտը, որի վրա փորագրված է հետևյալ հիշատակագրությունը. ՅԱԿՈՒ ԵՐԻՄՈՆ, 1870: Մեկ այլ գուռ՝ ավելի գուսպ հարդարանքով, գտնվում է եկեղեցուց 70 մ հյուսիս-արևելք: Գյուղամիջում ցայսօր գործում է 1908 թ. կառուցված աղբյուրը: Գյուղից 2 կմ հեռու՝ արտավայրում է գտնվում Ռ-ստակեսի աղբյուրը, որն իր միջոցներով կառուցել է Ռ-ստակես (Արիստակես) Սկոյանը: Գյուղամիջի «Արութի» աղբյուրը 1909 թ. կառուցել են կորխեցի վարպետները:

<sup>1</sup> “Ֆոլկլորն ցոփլցոտն չճծծ ճոցոտնո 1694-1732 ՎՎ.” էջ 159:  
<sup>2</sup> Նույն տեղում, էջ 177:

<sup>3</sup> Մալխանյան, Անբերիությունը Ախալքալաքի գաւառում եւ նրա հետեանքները, էջ 248:

<sup>4</sup> Նույն տեղում, էջ 249:

<sup>5</sup> Դավթյան Ա., Ջավախք, 1994, էջ 101:



ԴԻԼԻՍԿԱԼ. 1870 և 1908 թթ. աղբյուրներ

**Բնակչություն.** Ջավախքի առավել բազմամարդ գյուղերից մեկն է: Դիլիսկան Ջավախքի այն սակավաթիվ գյուղերից էր, որը 1830 թ. Կարնո հայտնի գաղթի պահին ուներ տեղաբնիկ հայ բնակչություն: Ըստ սերնդեսերունդ մեզ հասած բանավոր տեղեկությունների՝ «եռլական» (տեղաբնիկ) տոհմերից էին Մոսոյանները: Կային նաև թուրքեր, որոնք հետագայում փոխադրվել են Քարսեպ գյուղ: Վերաբնակիչ հայերը փոխադրվել են Կարնո գավառի Կրճնկոց<sup>6</sup>, Գեղախոռ<sup>7</sup>, Դվնիկ<sup>8</sup> և այլ գյուղերից (շուրջ 40 տոհմի 250-260 մարդ):

Կրճնկոց գյուղից էին սերում այժմ էլ գյուղում բնակվող Կրճացյանները:

**Վիճակագրություն.** Վիճակագրական հարուստ տվյալների համադրումը ներկայացնում է գյուղի բնակչության բնական աճի հետևյալ պատկերը.

տարեթիվ	տուն	արական	իգական	միասին
1838 <sup>9</sup>		310	311	621
1840 <sup>10</sup>		192	307	499
1841 <sup>11</sup>		223	239	462
1842 <sup>12</sup>		231	245	476
1844 <sup>13</sup>		251	262	513
1845 <sup>14</sup>		310	320	630
1847 <sup>15</sup>		255	235	490
1849 <sup>16</sup>		265	250	515
1851 <sup>17</sup>	53	269	263	532
1853 <sup>18</sup>		290	279	569
1854 <sup>19</sup>		293	282	575
1857 <sup>20</sup>		315	303	618
1860 <sup>21</sup>		334	303	637
1861 <sup>22</sup>		355	321	676
1862 <sup>23</sup>		364	326	690
1863 <sup>24</sup>		370	338	708
1864 <sup>25</sup>		373	336	709
1866 <sup>26</sup>	75	374	338	712
1867 <sup>27</sup>		410	356	766
1868 <sup>28</sup>		416	371	787
1869 <sup>29</sup>		443	383	826
1870 <sup>30</sup>		459	354	853
1871 <sup>31</sup>		465	405	870
1872 <sup>32</sup>		476	408	884
1873 <sup>33</sup>		495	427	922
1876 <sup>34</sup>		404	451	955
1877 <sup>35</sup>		512	454	966
1878 <sup>36</sup>		515	472	987
1880 <sup>37</sup>		548	500	1048
1882 <sup>38</sup>		566	522	1088
1883 <sup>39</sup>		574	522	1098

9 ՀԱԳ, ֆ. 53, ց. 1, գ. 1361, ք. 8:

10 Նույն տեղում, գ. 3800, ք. 4:

11 Նույն տեղում, գ. 3802, ք. 64-65:

12 Նույն տեղում, գ. 3805, ք. 77:

13 Նույն տեղում, գ. 3809, ք. 16:

14 Նույն տեղում, գ. 3811, ք. 71-72:

15 Նույն տեղում, գ. 3814, ք. 34:

16 Նույն տեղում, գ. 3818, ք. 40:

17 ՀԱԳ, ֆ. 56, ց. 1, գ. 2596, ք. 36:

18 ՀԱԳ, ֆ. 53, ց. 1, գ. 2743, ք. 39-40:

19 Նույն տեղում, գ. 3825, ք. 49-50:

20 Նույն տեղում, գ. 3830, ք. 52-53:

21 Նույն տեղում, գ. 3833, ք. 66-67:

22 Նույն տեղում, գ. 3839, ք. 24:

23 Նույն տեղում, գ. 3836, ք. 20-21:

24 Նույն տեղում, գ. 3843, ք. 21-22:

25 Նույն տեղում, գ. 3846, ք. 10-11:

26 Նույն տեղում, գ. 3848, ք. 75:

27 Նույն տեղում, գ. 3851, ք. 20-21:

28 Նույն տեղում, գ. 3853, ք. 27:

29 Նույն տեղում, գ. 3856, ք. 10:

30 Նույն տեղում, գ. 3857, ք. 23:

31 Նույն տեղում, գ. 3858, ք. 70-71:

32 Նույն տեղում, գ. 3859, ք. 58-59:

33 Նույն տեղում, գ. 3862, ք. 72-73:

34 Նույն տեղում, գ. 3868, ք. 30-31:

35 Նույն տեղում, գ. 3869, ք. 31:

36 Նույն տեղում, գ. 3850, ք. 218-219:

37 Նույն տեղում, գ. 3872, ք. 88:

38 Նույն տեղում, գ. 3874, ք. 42-43:

39 Նույն տեղում, գ. 3875, ք. 47-48:

6 Կրճնկոց գյուղի տեղադրության մասին տե՛ս սույն աշխատության Գանձա գյուղի բաժնում (էջ 136, ծանոթ. № 3):

7 Գեղախոռը (այժմ՝ Ortadüzü) հայաբնակ գյուղ էր՝ Կարին (Էրզրում) քաղաքից 10 կմ հյուսիս-արևմուտք, Եփրատ գետի աջ ափից 2,5 կմ հեռավորության վրա, Կրճնկոց գյուղից 2 կմ արևելք:

8 Դվնիկը (Տվնիկ, այժմ՝ Altınbulak) հայաբնակ գյուղ էր՝ Կարին (Էրզրում) քաղաքից 14 կմ հյուսիս-արևմուտք, Կրճնկոց գյուղից 2 կմ արևմուտք:

1884 <sup>40</sup>	97			
1885 <sup>41</sup>		593	546	1139
1886 <sup>42</sup>		593	546	1139
1887 <sup>43</sup>		779	573	1352
1889 <sup>44</sup>		809	606	1415
1890 <sup>45</sup>		840	640	1480
1891 <sup>46</sup>		858	659	1517
1892 <sup>47</sup>		847	665	1512
1893 <sup>48</sup>		850	678	1528
1894 <sup>49</sup>		859	681	1540
1897 <sup>50</sup>		923	708	1631
1898 <sup>51</sup>		943	705	1648
1899 <sup>52</sup>		966	722	1688
1900 <sup>53</sup>		980	738	1718
1901 <sup>54</sup>		1002	770	1772
1902 <sup>55</sup>		1016	783	1799
1905 <sup>56</sup>		1094	839	1933
1908 <sup>57</sup>	154	1117	875	1992
1910 <sup>58</sup>		1195	940	2135
1912 <sup>59</sup>		1277	989	2266
1914 <sup>60</sup>		1291	1006	2296
1916 <sup>61</sup>		1338	1021	2359
1918 <sup>62</sup>	307	1400	1378	2778
1921 <sup>63</sup>		300	250	550
1987 <sup>64</sup>	798			3510

**Գյւրոց.** ուսումնասեր և ուսման հարգն իմացող դիլիսկացիները դեռևս 1837 թ. հիմնել են խալֆայական կարգի առաջին դպրոցը: Եկեղեցական-ծխական դպրոցը բացվել է 1864 թ. և գործել մինչև կառավարության հրամանով հայոց դպրոցների փակումը (1885 թ.): 1881 թ. Դիլիսկայում բացվում է պետական (ռուսական) դպրոց, որը գործում է մինչև քուրքերի ներխուժումը՝ 1918 թ.:

40 «Արձագանք», 1885, № 3, էջ 42:  
 41 ՀԱԳ, ֆ. 53, ց. 1, գ. 3877, ք. 10:  
 42 Նույն տեղում, գ. 3878, ք. 11:  
 43 Նույն տեղում, գ. 3880, ք. 39-40:  
 44 Նույն տեղում, գ. 3884, ք. 64-65:  
 45 Նույն տեղում, գ. 3887, ք. 143:  
 46 Նույն տեղում, գ. 3889, ք. 142:  
 47 Նույն տեղում, գ. 3891, ք. 114:  
 48 Նույն տեղում, գ. 3895, ք. 167-168:  
 49 Նույն տեղում, գ. 3896, ք. 41-42:  
 50 Նույն տեղում, գ. 3899, ք. 140-141:  
 51 Նույն տեղում, գ. 3897, ք. 162:  
 52 Նույն տեղում, գ. 3903, ք. 93-94:  
 53 Նույն տեղում, գ. 3905, ք. 55:  
 54 Նույն տեղում, գ. 3906, ք. 67:  
 55 Նույն տեղում, գ. 3907, ք. 16-17:  
 56 Նույն տեղում, գ. 3912, ք. 259-260:  
 57 ՀԱԳ, ֆ. 35, ց. 1, գ. 559, ք. 42:  
 58 ՀԱԳ, ֆ. 53, ց. 1, գ. 3917, ք. 134-135:  
 59 Նույն տեղում, գ. 3920, ք. 17-18:  
 60 ՀԱԳ, ֆ. 56, ց. 6, գ. 1020, ք. 170-171: Ի դեպ, նույն թվականի համար մեկ այլ աղբյուրում ցույց է տրված 2052 բնակիչ («Кавказский календарь на 1915 г.», էջ 121):  
 61 ՀԱԳ, ֆ. 196, ց. 1, գ. 43, ք. 17-18:  
 62 ՀԱԳ, ֆ. 469, ց. 3, գ. 2, ք. 1-4:  
 63 ՀԱԳ, ֆ. 355, ց. 1, գ. 895, ք. 1:  
 64 Ըստ գյուղխորհրդի տվյալների:



ԴԻԼԻՍԿԱ. եկեղեցական-ծխական դպրոցի շենքը

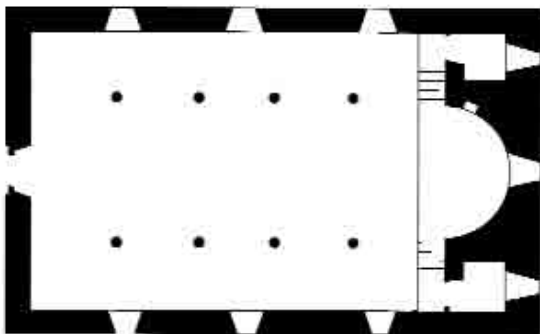
ԺԹ-Ի դարերում դպրոցի գործունեությունը ծավալվել է հետևյալ կերպ.

տարեթիվ	այլ տեղեկ.	ուսուցիչ	աշակերտ
1837 <sup>65</sup>	խալֆայական, Նահապետ դպիր		30
1865 <sup>66</sup>		1	56
1868 <sup>67</sup>		1	70
1870 <sup>68</sup>		1	40
1872 <sup>69</sup>		1	34
1875 <sup>70</sup>	եկեղեցու գավթում՝ նախակրթարան Համազասպ քին. Գարրիեյանց		45
1881 <sup>71</sup>	պետ. դպրոց	1	37
1913 <sup>72</sup>	պետ.-տարրական Պետրոս Ալթունյանց		
1914 <sup>73</sup>		Պետրոս Ալթունյանց	
1916 <sup>74</sup>	երկրասյա	Ա. Բրդյան	

Ներկայումս (2006 թ.) Դիլիսկայում գործում է երկու դպրոց:

**Սք. Սարգիս եկեղեցի.** քարաշեն, փայտածածկ (փայտից են նաև չորս զույգ սյուները) շինություն է: Կառուցվել է 1870-ականի սկզբին<sup>75</sup>, դեռևս 1830-ականին հիմնադրված, բայց նոր եկեղեցու կառուցման ժամանակ արդեն քայքայված եկեղեցու տեղում: Արևմտյան ճակտոնի զագաթին վեց սյունով զանգակատունն է: Բացի արևմտյան ճակատից, որը շարված է համակ սրբատաշ քարով, մնացած մասերը կառուցված են անմշակ քարով, կրաշաղա-

65 ՀԱԳ, ֆ. 53, ց. 1, գ. 4077, ք. 19:  
 66 ՀԱԳ, ֆ. 355, ց. 1, գ. 279, ք. 8, ֆ. 53, ց. 1, գ. 3848, ք. 2:  
 67 ՀԱԳ, ֆ. 53, ց. 1, գ. 3977, ք. 54: Ի դեպ, նշված թվականին դրացում դասավանդվում էին հայերեն ընթերցանություն և քերականություն, ռուսաց լեզու և ընթերցանություն, կրոն, հայոց պատմություն, եկեղեցական երգ, վայելչագրություն, թվաբանություն, մասնավոր թարգմանություն, Մուրբ գրքերի պարզաբանություն:  
 68 Նույն տեղում, գ. 3978, ք. 35:  
 69 ՀԱԳ, ֆ. 355, ց. 1, գ. 332, ք. 12:  
 70 ՀԱԳ, ֆ. 53, ց. 1, գ. 3983, ք. 18, ֆ. 53, ց. 3866, ք. 20:  
 71 **Լալայան Ե.**, Երկեր, հ. 1, էջ 127:  
 72 ՎԱԳ, ֆ. 427, ց. 1, գ. 154, ք. 311:  
 73 Նույն տեղում, ք. 223:  
 74 ՀԱԳ, ֆ. 276, ց. 1, գ. 8, ք. 8:  
 75 «Մշակ», 1876, № 21, էջ 3:



ԴԻԼԻՍԿԱ. Սբ. Սարգիս եկեղեցու տեսքը հր-ամ-ից, հս-ամ-ից, ամ-ից և հատակագիծը



խով: Արտաքին չափերն են՝ 19,68 x 12 մ: Պատերին ներքուստ ազուցված են ԺԵ-ԺՁ դարերի արձանագիր, սակայն խիստ հողմահար խաչքարեր, որոնցից միայն երկուսն են ընթերցվում, այն էլ սոսկ հատվածաբար:

1. Խաչքար.


ԹՎԻՆ ՋԿԵ (1516) | ՅԻՇԱՏԱԿ Է ԽԱՉՍ ...  
 Հրատ. Կարապետյան Մ., նշվ. աշխ., էջ 11:

2. Խաչքար.

ԵՄ ՍԱ...ԻՃՍ ԵՒ ԻՄ ԵՂԲԱՅՐ ...  
 Հրատ. առաջին անգամ:  
 Ճանոթ. ժամանակը՝ ԺԵ-ԺՁ դարեր:



ԴԻԼԻՍԿԱ. Սբ. Սարգիս եկեղեցու ներսում, հարավային և հյուսիսային որմերում ագուցված երկուսական խաչքարերը



ԴԻԼԻՍԿԱ. Սր. Սարգիս եկեղեցու բակում պահպանված գերեզմանային հուշարձաններ

**Տապանաքար, խաչքար.** եկեղեցուց արևելք՝ Աթանաս Թորմաշյանի տան մոտ, պահպանվել են մի խոյաձև տապանաքար և գեղաքանդակ, կտորատված խաչքար.

Խաչքար. (80 x 58 x 14 սմ) ունի կիսաեղծ, բազմատող արձանագրություն.

...ԳՈՒ ՅԱՅՍՄ ՆՇԱՆԻ ՈՂՈՐՄԻՆ | Տ(Է)Ր Յ... | ՈՂՈՐՄԵՍՅԻ | ...:

Հրատ. առաջին անգամ:  
Ծանոթ. ժամանակը՝ ԺԶ դար:

**Գերեզմանոց.** հնավայրի հին մասում ցաքուցրիվ ընկած են միջնադարյան հիմնավեր եկեղեցու

ճարտարապետական բեկորները (ԺԲ-ԺԳ դդ.): Ուշագրավ են հատկապես լուսամտի քանդակագարդ պսակի և հավասարաթև խաչաքանդակներով հարդարված երեսապատի քարերը: Գերեզմանոցում պահպանվել են նաև խաչքարերի մի քանի պատվանդան, խոյաձև և ձիակերպ տապանաքարեր:

**Մուրճիկան գյուղատեղի.** Դիլիսկայից 2 կմ հյուսիս՝ Փարվանա գետի ձախ ձորապոնկին, պահպանվել են միջնադարյան Մուրճիկան գյուղատեղիի, կիսավեր, միանավ եկեղեցու և գերեզմանոցի ավերակները: Հայտնի է, որ 1595 թ. Մուրճիկանը 6 տուն բնակչով և 11000 ակչե հարկաչափով շեն



*ԴԻԼԻՍԿԱ. գերեզմանոցի հին մասում պահպանված կոթողների պատվանդաններ և հիմնավեր եկեղեցու լուսամուտների սասկների բեկորներ*



*ԴԻԼԻՍԿԱ. Մուրճիկան գյուղատեղիի եկեղեցու տեսքը հր-ամ-ից, հր-ալ-ից և հատակագիծը*



*ԴԻԼԻՍԿԱ. գերեզմանոցի հին մասում պահպանված ճարտարապետական քեկորներ*

բնակավայր էր<sup>76</sup>: Հնավայրի տարածքի ավերված մի դամբարանից 1960-ական թթ. սկզբներին հայտնաբերվել են արձանիկների քեկորներ ու հնագիտական այլ իրեր: Դրանց ուսումնասիրությունը ցույց է տվել, որ գտածո նյութերը վերաբերում են մ.թ.ա. Ը-Ձ դդ.<sup>77</sup> և Արարատյան (Ուրարտու) թագավորության մշակույթի մաս են կազմում: Հնավայրի միջնադարյան շերտում ուշագրավ է խոյաձև տապանաքարերով ու սալատապաններով հարուստ գերեզմանոցը (ԺԲ-ԺՁ դդ.): Այստեղ պահպանվել են նաև մի քանի խաչքարերի պատվանդաններ: Սրբատաշ քարերով կառուցված եկեղեցու միակ մուտքը հարավից է: Պատերի հաստությունը 70 սմ

<sup>76</sup> “Գյւրջօսեճանօս շօլաօյտօս ճօճօ ճաջօտօր”, էջ 174-175:  
<sup>77</sup> ՌշօճնաՄջօճօ տ., թշրնօս ժեցլեցօ, ”ԵօՄշնօսեճօ”, 1963, 25.09:





*ԴԻԼԻՍԿԱ. Մուրճիկան գյուղատեղիի եկեղեցու տեսքը ալ-ից և ամ-ից, ներքին տեսքը դեպի ալ և ամ, խոյածև և ձիակերպ տապանաքարեր գյուղատեղիի գերեզմանոցում*

է, արտաքին չափերն են՝ 8,18 x 4,8 մ: Հարդարանքը զուսպ է: Հորինվածքային և կառուցողական ա-

ռանձնահատկությունները բնորոշ են ԺԲ-ԺԳ դարերին:

### ԴԻԼԻՎ (ԴԼԻՎԵԿ)

**Տեղադրություն.** գտնվում է Ախալքալաքից 13 կմ հարավ, շրջկենտրոն Նինոծմինդայից 10 կմ արևմուտք, արքայաշատ վայրում, ծ. մ. 1810-1860 մ բարձրության վրա: Նրա միջով հոսում է Քառասնակն վտակի մի ճյուղը:

**Անվան ծագումը.** ներկայիս Դիլիվ (Դլիվեկ) գյուղանունը առնվազն հազարամյա պատմություն ունի և գրեթե անփոփոխ պահպանվել ու մեզ է հասել: Ինչ վերաբերում է «եկ» տեղանվանական վերջածանցին, ապա այն հաճախ է հանդիպում հայկական բազմաթիվ այլ տեղանուններում ևս (օրինակ՝ Խնձորեկ, Ագատեկ, Կորեկնեկ, Շատջրեկ և այլն):

**Պատմություն.** պատմական գյուղ է: Հայ մատենագրության մեջ առաջին անգամ հիշվում է 988 թ. տեղի ունեցած դեպքերի առնչությամբ. «Եւ նորա (Հայոց Սմբատ թագավորը - Ս.Կ.) առեալ զամենայն զօրս Հայոց և զԳագիկ զեղբայր իւր՝ զնաց առ նոսա ի գաւառն Ջաւախաց. և բանակին ի գիւղն, որ կոչի Դիլիվեկն...»<sup>1</sup>:

Գյուղը Դիլիվ անվանաձևով հիշվում է 1595 թ. օսմանյան կառավարության կազմած հարկացուցակում՝ 7 տուն բնակչով և 12.000 ակչե հարկաչափով<sup>2</sup>: Հայտնի է նաև, որ մահմեդական տիրապետության օրոք՝ 1704-1705 թթ.՝ տանուտեր Ավեզի օրոք, անխնա կեղեքվող գյուղից հարկվել է 12.000 ակչե<sup>3</sup>:

Ի տարբերություն հարևան շատ գյուղերի՝ Դիլիվեկի ներկայիս բնակիչների նախնիները փոխադրվել են ոչ թե Կարնո գավառից, այլ՝ Տարոնից: ԺԹ դարի վերջերին ականատեսը նշել է, որ դիլիվեցիները պահպանել էին հայրենի բարբառը. «Գաւառումս այս գիւղը միայն Մշի գաղթական ժողովուրդն է: Մա պահպանել է մինչ օրս իւր բարբառը»<sup>4</sup>: Մակայն ըստ տարեց տեղացիների վկայության՝ Դիլիվում բնակություն են հաստատել ոչ միայն Մշո դաշ-

տավայրից, այլև Կարաչոբան<sup>5</sup> և Կենդիքով<sup>6</sup> գյուղերից:

**Տնտեսություն.** խմելու ջուրը ջրմուղներով Դիլիվեկից ստանում են Ջավախքի մի շարք գյուղեր (Դուլալիս, Վաչիան, Չամդուրա, Ջրեսկ, Կումուրդո և այլն): Պատահական չէ, որ գյուղում մի շարք ջրաղացներ են կառուցվել. «Գովուած են ընդհանրապէս Տիլիֆ գիւղի ջրաղացները...»<sup>7</sup>:

**Բնակչություն.** գյուղի բնակչության թվաքանակը ԺԹ-ի դարերում անընդմեջ աճել է:

**Վիճակագրություն.** երևույթն ակնառու է ներկայացվող աղյուսակում.

տարեթիվ	տուն	արական	իգական	միասին
1840 <sup>8</sup>		76	75	151
1841 <sup>9</sup>		93	84	177
1842 <sup>10</sup>		97	86	183
1844 <sup>11</sup>		109	95	204
1845 <sup>12</sup>		112	102	214
1847 <sup>13</sup>		113	105	218
1849 <sup>14</sup>		120	110	230
1853 <sup>15</sup>		143	135	278
1854 <sup>16</sup>		153	134	287
1857 <sup>17</sup>		155	144	299
1860 <sup>18</sup>		169	163	332
1861 <sup>19</sup>		194	190	384
1862 <sup>20</sup>		190	194	384
1863 <sup>21</sup>		196	201	397

5 Կարաչոբանը (այժմ նույնանուն գավառակի կենտրոնն է) հայաբնակ գյուղ էր՝ Կարին (Էրզրում) նահանգի Խնուս գավառում, գավառանիստ Խնուսից 35 կմ արևելք, Արածանիի աջ վտակ Խնուս գետի ձախ ափին:

6 Կենդիքովի տեղադրությունը ճշտել չհաջողվեց: Արդյո՞ք Կարաչոբանի հարևանությամբ գտնվող Գևանդուկ գյուղն է:

7 «Նոր-Գար», 1893, № 198, էջ 3:

8 ՀԱԳ, ֆ. 53, ց. 1, գ. 3800, թ. 4:

9 Նույն տեղում, գ. 3802, թ. 64-65:

10 Նույն տեղում, գ. 3805, թ. 77-78:

11 Նույն տեղում, գ. 3809, թ. 14-15:

12 Նույն տեղում, գ. 3811, թ. 70-71:

13 Նույն տեղում, գ. 3814, թ. 33-34:

14 Նույն տեղում, գ. 3818, թ. 38-39:

15 Նույն տեղում, գ. 2743, թ. 38-39:

16 Նույն տեղում, գ. 3825, թ. 48-49:

17 Նույն տեղում, գ. 3830, թ. 52-53:

18 Նույն տեղում, գ. 3833, թ. 66-67:

19 Նույն տեղում, գ. 3839, թ. 23-24:

20 Նույն տեղում, գ. 3836, թ. 20-21:

21 Նույն տեղում, գ. 3843, թ. 21-22:

1 Ստեփանոս Տաթևացուց Ասողկան Պատմութիւն Տիեզերական, Ս. Պետերբուրգ, 1885, էջ 252:

2 “գըրջոսեթանոս յոլաօյոտոս ճոցո ճոցոթարո”, էջ 287-288:

3 “նոլճոթոս յոլաօյոտոս ճոցո ճոցոթարո 1694-1732 ՎՎ.”, էջ 110:

4 «Նոր-Գար», 1893, № 198, էջ 3:

1864 <sup>22</sup>		201	199	400
1866 <sup>23</sup>	38	207	200	407
1867 <sup>24</sup>		221	215	435
1868 <sup>25</sup>		225	218	443
1869 <sup>26</sup>		230	221	451
1870 <sup>27</sup>		230	221	451
1871 <sup>28</sup>		237	224	461
1872 <sup>29</sup>		241	225	467
1873 <sup>30</sup>		251	228	479
1874 <sup>31</sup>				489
1875 <sup>32</sup>				494
1876 <sup>33</sup>		257	234	491
1877 <sup>34</sup>		261	232	493
1878 <sup>35</sup>		269	242	511
1880 <sup>36</sup>		271	246	517
1881 <sup>37</sup>		271	246	517
1882 <sup>38</sup>		274	262	536
1883 <sup>39</sup>		273	265	542
1884 <sup>40</sup>	56			
1885 <sup>41</sup>		288	280	568
1887 <sup>42</sup>		317	308	625
1889 <sup>43</sup>		326	313	629
1890 <sup>44</sup>		339	331	670
1891 <sup>45</sup>		355	340	695
1892 <sup>46</sup>		367	351	718
1893 <sup>47</sup>		364	358	722
1894 <sup>48</sup>		382	379	761
1897 <sup>49</sup>		417	416	833
1898 <sup>50</sup>		435	421	856
1899 <sup>51</sup>		449	427	876
1900 <sup>52</sup>		457	428	885
1901 <sup>53</sup>		461	428	889

22 Նույն տեղում, գ. 3846, ք. 8-9:  
 23 Նույն տեղում, գ. 3848, ք. 74:  
 24 Նույն տեղում, գ. 3851, ք. 20-21:  
 25 Նույն տեղում, գ. 3853, ք. 27:  
 26 Նույն տեղում, գ. 3856, ք. 9:  
 27 Նույն տեղում, գ. 3855, ք. 6-7:  
 28 Նույն տեղում, գ. 3858, ք. 9-10:  
 29 Նույն տեղում, գ. 3859, ք. 56-57:  
 30 Նույն տեղում, գ. 3862, ք. 70-71:  
 31 Նույն տեղում, գ. 3864, ք. 25-26:  
 32 Նույն տեղում, գ. 3866, ք. 19-20:  
 33 Նույն տեղում, գ. 3868, ք. 29-30:  
 34 Նույն տեղում, գ. 3869, ք. 28-29:  
 35 Նույն տեղում, գ. 3850, ք. 217-218:  
 36 Նույն տեղում, գ. 3872, ք. 86-87:  
 37 Նույն տեղում, գ. 3873, ք. 96-97:  
 38 Նույն տեղում, գ. 3874, ք. 42-43:  
 39 Նույն տեղում, գ. 3875, ք. 47-48:  
 40 «Արձագանք», 1885, № 3, էջ 41:  
 41 ՀԱԳ, ֆ. 53, ց. 1, գ. 3877, ք. 10:  
 42 Նույն տեղում, գ. 3880, ք. 39-40:  
 43 Նույն տեղում, գ. 3884, ք. 64-65:  
 44 Նույն տեղում, գ. 3887, ք. 144:  
 45 Նույն տեղում, գ. 3889, ք. 143:  
 46 Նույն տեղում, գ. 3891, ք. 115:  
 47 Նույն տեղում, գ. 3895, ք. 41-42:  
 48 Նույն տեղում, գ. 3896, ք. 168-169:  
 49 Նույն տեղում, գ. 3899, ք. 141-142:  
 50 Նույն տեղում, գ. 3897, ք. 163:  
 51 Նույն տեղում, գ. 3903, ք. 93-94:  
 52 Նույն տեղում, գ. 3905, ք. 55:  
 53 Նույն տեղում, գ. 3906, ք. 67:

1902 <sup>54</sup>		474	437	911
1905 <sup>55</sup>		496	463	959
1908 <sup>56</sup>	123	538	499	1037
1910 <sup>57</sup>		568	527	1095
1912 <sup>58</sup>		601	559	1160
1914 <sup>59</sup>		624	579	1203
1916 <sup>60</sup>		638	602	1240
1918 <sup>61</sup>	170	650	630	1280
1921 <sup>62</sup>		221	202	423
1926 <sup>63</sup>	167			975
1988 <sup>64</sup>	420			2000

Երկրորդ աշխարհամարտին մասնակցած 180 դիվիզիաներից 70-ը գոհվել է<sup>65</sup>:

**Շկեղեցական-ժխական դպրոց.** կրթօջախի վերաբերյալ դիվանական վավերագրերում տվյալներ կան՝ սկսած 1837 թ-ից.

տարեթիվ	այլ տեղեկ.	ուսուցիչ	աշակերտ
1837 <sup>66</sup>		1	1
1865 <sup>67</sup>		1	16
1874 <sup>68</sup>		1	40
1875 <sup>69</sup>	Դուռնկիանոս Համբարձումյանց		20
1880 <sup>70</sup>		1	27
1881 <sup>71</sup>		1	40
1909 <sup>72</sup>	3 բաժանմունքով	1	75
1910 <sup>73</sup>		1	57
1911 <sup>74</sup>	միդասյա	1	57 (3 աղջ.)
1912 <sup>75</sup>		1	52
1913 <sup>76</sup>	կառուցվել է դպրոցական շենք		
1917 <sup>77</sup>	գործել է ԿՀԲԸ օժանդակությամբ		
1989 <sup>78</sup>	միջնակարգ		320

**Շկեղեցի.** գյուղի առաջին եկեղեցին օծվել է Սբ. Գևորգ անվամբ, որը դիվանական վավերագրերում

54 Նույն տեղում, գ. 3907, ք. 17-18:  
 55 Նույն տեղում, գ. 3912, ք. 260-261:  
 56 ՀԱԳ, ֆ. 35, ց. 1, գ. 559, ք. 42:  
 57 ՀԱԳ, ֆ. 53, ց. 1, գ. 3917, ք. 134-135:  
 58 Նույն տեղում, գ. 3920, ք. 17-18:  
 59 ՀԱԳ, ֆ. 56, ց. 6, գ. 1020, ք. 171-172: Ի դեպ, նույն թվականի համար մեկ այլ աղբյուրում նշված է 1255 բնակիչ («Кавказский календарь на 1915 г.», էջ 121):  
 60 ՀԱԳ, ֆ. 196, ց. 1, գ. 43, ք. 18-19:  
 61 ՀԱԳ, ֆ. 469, ց. 3, գ. 2, ք. 1-4:  
 62 ՀԱԳ, ֆ. 355, ց. 1, գ. 895, ք. 1:  
 63 Արդյան Ս., նշվ. աշխ., էջ 124:  
 64 Ըստ գյուղխորհրդի տվյալների:  
 65 Դավթյան Ա., Ջավախք, էջ 101:  
 66 Արդյան Ս., նշվ. աշխ., էջ 197:  
 67 ՀԱԳ, ֆ. 53, ց. 1, գ. 3848, ք. 2:  
 68 Նույն տեղում, գ. 3864, ք. 25-26:  
 69 ՀԱԳ, ֆ. 56, ց. 3, գ. 52, ք. 44:  
 70 ՀԱԳ, ֆ. 53, ց. 1, գ. 3872, ք. 86-87:  
 71 Նույն տեղում, գ. 3873, ք. 96-97:  
 72 Խաղոյան Ս., նշվ. աշխ., էջ 517:  
 73 ՀԱԳ, ֆ. 53, ց. 1, գ. 3917, ք. 134-135:  
 74 ՀԱԳ, ֆ. 35, ց. 1, գ. 682, ք. 57:  
 75 ՀԱԳ, ֆ. 53, ց. 1, գ. 3920, ք. 17-18:  
 76 Արդյան Ս., նշվ. աշխ., էջ 197:  
 77 «Армянский вестник», 1917, № 35-36, էջ 21:  
 78 Ըստ դպրոցի տնօրինության տրամադրած տվյալների:



*ԴԻԼԻՎ (ԴԼԻՎԵԿ). Սբ. Վարդան գորավար եկեղեցու տեսքը հր-ալ-ից, հս-ամ-ից, հր-ամ-ից և հատված գերեզմանոցի հին մասից*



ԴԻԼԻՎ (ԴԼԻՎԵԿ). ձիակերպ և խոյածն տապանաքարեր գերեզմանոցում

բազմիցս հիշվում է մինչև 1869 թ.<sup>79</sup>, իսկ սկսած 1870-ից՝ հնի տեղում հիմնովին վերակառուցված եկեղեցին՝ Սբ. Վարդան գորավար անվամբ: Հետևում է, որ նոր եկեղեցին կառուցվել է 1869-70 թթ.: Շինության արևմտյան ճակատը սրբատաշ, իսկ մնացած հատվածները անմշակ քարից են:

Գյուղամիջի գերեզմանատանը պահպանվել են ձիակերպ տապանաքարեր:

1920-ական թվականներին, գյուղատնտեսական աշխատանքների ժամանակ հայտնաբերվել էին մետաղյա առարկաներ և արձանագիր 2 քար: Քանի որ Գոգաշենի վրաց քահանան չի կարողացել ընթերցել վիմագրերը, ենթադրում ենք, որ եղել

են հայերեն: Ցավոք, 1933 թ. այդ քարերն արդեն անհետացել են<sup>80</sup>:

**Շահթուրան գյուղատեղի.** գտնվում է գյուղից արևմուտք: Շուաթուրան (Միջին թաղ) անվանաձևով 1595 թ. հիշվում է որպես 9 տուն բնակիչ ունեցող և 11000 ակչե հարկվող գյուղ<sup>81</sup>:

**Վարդիսուրան գյուղատեղի.** գտնվում է գյուղից հարավ: 1595 թ. հիշվում է որպես 39 տուն բնակիչ ունեցող և պետական գանձարան 19.000 ակչե մուծող բնակավայր<sup>82</sup>: Հենվելով տեղացիների վկայության վրա, Ն. Բերձենիշվիլին նշել է, որ այս գյուղատեղիի տարածքում եղել են եկեղեցի, գերեզմանոց և ձիթհան<sup>83</sup>:

79 ՀԱԳ, ֆ. 53, ց. 1, գ. 3856, ք. 9:

80 Զերձենիշվիլի Ն., նշվ. աշխ., էջ 64:

81 “გურჯისტანის ვილაიეთის დიდი დავთარი”, էջ 286:

82 Նույն տեղում, էջ 286-287:

83 Զերձենիշվիլի Ն., նշվ. աշխ., էջ 63:

ՋԱԿ



ՋԱԿ. գյուղի տեսքը հր-ամ-ից

**Տեղադրություն.** գտնվում է Ախալքալաքից ուղիղ գծով 11 կմ հյուսիս, ծ. մ. 1670-1700 մ բարձրության վրա:

**Պատմություն.** հայտնի է, որ 1595 թ. Ջակ գյուղն ունեցել է 7 տուն բնակիչ, հարկվել է 10.000<sup>1</sup>, իսկ 1705-1706 թթ.՝ տանուտեր Մեհմեդի օրոք՝ 21.630 ակչե<sup>2</sup>:

1899-1900 թթ. հացի բզեզի և հոտենտոտյան մլուկի հասցրած վնասների հետևանքով Ջակի գյուղատնտեսությունը հայտնվել է համեմատաբար ծանր կացության մեջ՝ կառավարական հատուկ կոմիտեի կողմից դասվելով երրորդ կարգի տուժած բնակավայրերի շարքը<sup>3</sup>:

Երկրորդ աշխարհամարտին մասնակից 150 համագյուղացիներից 59-ը զոհվել է<sup>4</sup>:

**Բնակչություն.** ներկայիս բնակիչների նախնիների մեծ մասն այստեղ հաստատվել է 1830 թ.՝ եկած Կարնո գավառի Կամայիր (Կամբուռ)<sup>5</sup> գյուղից

և Վանի շրջանից: Նույն ժամանակ Ջակն ունեցել է 4 տուն բնիկ հայ բնակչություն:

**Վիճակագրություն.** ԺԹ-Ի դարերի ընթացքում գյուղի բնակչության թվաքանակն անընդմեջ աճել է: Այդ է վկայում ստորև ներկայացվող վիճակագրական աղյուսակը.

տարեթիվ	տուն	արական	իգական	միասին
1840 <sup>6</sup>		89	82	171
1841 <sup>7</sup>		72	69	141
1842 <sup>8</sup>		80	75	155
1844 <sup>9</sup>		89	87	176
1847 <sup>10</sup>		104	102	206
1849 <sup>11</sup>		106	104	210
1853 <sup>12</sup>		120	118	238
1857 <sup>13</sup>		90	76	166
1861 <sup>14</sup>		132	107	239
1862 <sup>15</sup>		132	108	240

6 ՀԱԴ, ֆ. 53, ց. 1, գ. 3800, թ. 4:

7 Նույն տեղում, գ. 3802, թ. 62-63:

8 Նույն տեղում, գ. 3805, թ. 77-78:

9 Նույն տեղում, գ. 3809, թ. 14-15:

10 Նույն տեղում, գ. 3814, թ. 34-35:

11 Նույն տեղում, գ. 3818, թ. 40-41:

12 Նույն տեղում, գ. 2743, թ. 37-38:

13 Նույն տեղում, գ. 3830, թ. 53-54:

14 Նույն տեղում, գ. 3839, թ. 24-25:

15 Նույն տեղում, գ. 3836, թ. 21-22:

1 “Եջրջնոցի շոգոյոցի ճոցո ճոցո”, էջ 204:


2 “Նոյն տեղում, գ. 3802, թ. 62-63:

3 **Մայիլման,** Անբերրիությունը Ախալքալաքի գաւառում եւ նրա հետեանքները, «Մուրճ», 1901, № 6, էջ 248:

4 **Դավթյան Ա.,** նշվ. աշխ., էջ 101:

5 Կամայիրը (այժմ՝ Kirmzitas) մինչև 1829 թ. հայաբնակ գյուղ էր՝ Կարին քաղաքից 18 կմ հյուսիս:

1863 <sup>16</sup>		141	107	248
1864 <sup>17</sup>		137	112	249
1866 <sup>18</sup>	27	137	117	254
1867 <sup>19</sup>		150	123	273
1868 <sup>20</sup>		152	123	275
1870 <sup>21</sup>		156	127	283
1871 <sup>22</sup>		163	129	292
1872 <sup>23</sup>		171	140	311
1873 <sup>24</sup>		170	140	310
1874 <sup>25</sup>				317
1875 <sup>26</sup>				309
1876 <sup>27</sup>		180	145	325
1877 <sup>28</sup>		161	144	305
1878 <sup>29</sup>		170	150	320
1880 <sup>30</sup>		178	159	337
1881 <sup>31</sup>		182	172	354
1882 <sup>32</sup>		179	167	346
1883 <sup>33</sup>		180	166	346
1884 <sup>34</sup>	25			
1885 <sup>35</sup>		190	166	356
1887 <sup>36</sup>		206	191	397
1889 <sup>37</sup>		225	220	445
1890 <sup>38</sup>		222	225	447
1891 <sup>39</sup>		230	251	481
1892 <sup>40</sup>		229	248	477
1893 <sup>41</sup>	39	233	246	479
1894 <sup>42</sup>		240	252	492
1895 <sup>43</sup>	49			500
1897 <sup>44</sup>		276	280	556
1898 <sup>45</sup>		295	286	581
1899 <sup>46</sup>		273	280	553
1900 <sup>47</sup>		288	290	578



ԶԱԿ. գյուղի և եկեղեցու տեսքը հս-ից

1901 <sup>48</sup>		297	298	595
1902 <sup>49</sup>		310	297	607
1905 <sup>50</sup>		328	319	647
1908 <sup>51</sup>	49	338	338	676
1910 <sup>52</sup>		357	357	714
1912 <sup>53</sup>		376	374	750
1914 <sup>54</sup>		391	381	772
1916 <sup>55</sup>		400	387	787
1918 <sup>56</sup>	77	288	292	580
1921 <sup>57</sup>		150	100	250
1987 <sup>58</sup>	224			988

16 Նույն տեղում, գ. 3843, ք. 21-22:  
 17 Նույն տեղում, գ. 3846, ք. 8-9:  
 18 Նույն տեղում, գ. 3848, ք. 74:  
 19 Նույն տեղում, գ. 3851, ք. 20-21:  
 20 Նույն տեղում, գ. 3853, ք. 28:  
 21 Նույն տեղում, գ. 3856, ք. 9:  
 22 Նույն տեղում, գ. 3858, ք. 10-11:  
 23 Նույն տեղում, գ. 3859, ք. 58-59:  
 24 Նույն տեղում, գ. 3862, ք. 71-72:  
 25 Նույն տեղում, գ. 3864, ք. 27-28:  
 26 Նույն տեղում, գ. 3866, ք. 20-21:  
 27 Նույն տեղում, գ. 3868, ք. 30-31:  
 28 Նույն տեղում, գ. 3869, ք. 29-30:  
 29 Նույն տեղում, գ. 3850, ք. 218-219:  
 30 Նույն տեղում, գ. 3872, ք. 88-89:  
 31 Նույն տեղում, գ. 3873, ք. 97-98:  
 32 Նույն տեղում, գ. 3874, ք. 43-44:  
 33 Նույն տեղում, գ. 3875, ք. 48-49:  
 34 «Արձագանք», 1885, № 3, էջ 43:  
 35 ՀԱԳ, ֆ. 53, ց. 1, գ. 3877, ք. 10:  
 36 Նույն տեղում, գ. 3880, ք. 40-41:  
 37 Նույն տեղում, գ. 3884, ք. 65-66:  
 38 Նույն տեղում, գ. 3887, ք. 146:  
 39 Նույն տեղում, գ. 3889, ք. 145:  
 40 Նույն տեղում, գ. 3891, ք. 115:  
 41 Նույն տեղում, գ. 3895, ք. 42-43: Տե՛ս նաև՝ «Մուրճ», 1894, № 5, էջ 793:  
 42 ՀԱԳ, ֆ. 53, ց. 1, գ. 3896, ք. 170-171:  
 43 ՀԱԳ, ֆ. Պ-56, ց. 18, գ. 289, ք. 2:  
 44 ՀԱԳ, ֆ. 53, ց. 1, գ. 3899, ք. 43-44:  
 45 Նույն տեղում, գ. 3897, ք. 165:  
 46 Նույն տեղում, գ. 3903, ք. 101-102:  
 47 Նույն տեղում, գ. 3905, ք. 52:

**Անվանի գաղտնիներ.** գյուղը Խորհրդային Միության հերոս Վաչագան Հունանի Վանցյանի (1913-1944) ծննդավայրն է:

**Եկեղեցական-ծխական դպրոց.** գոյությունը դիվանական վավերագրերում վկայված է 1865 թ-ից: Մինչև 1885 թ., երբ կառավարության հրամանով փակվեցին հայկական դպրոցները, դպրոցի գործունեությունը ծավալվել է հետևյալ կերպ.

տարեթիվ	այլ տեղեկ.	ուսուցիչ	աշակերտ
1865 <sup>59</sup>		1	27
1875 <sup>60</sup>		1	24
1876 <sup>61</sup>		1	18

48 Նույն տեղում, գ. 3906, ք. 68:  
 49 Նույն տեղում, գ. 3907, ք. 19-20:  
 50 Նույն տեղում, գ. 3912, ք. 262-263:  
 51 ՀԱԳ, ֆ. 35, ց. 1, գ. 559, ք. 43:  
 52 Նույն տեղում, գ. 3917, ք. 135-136:  
 53 Նույն տեղում, գ. 3920, ք. 18-19:  
 54 ՀԱԳ, ֆ. 56, ց. 6, գ. 1020, ք. 173-174: Ի դեպ, նույն թվականի համար մեկ այլ աղբյուրում նշված է 683 բնակիչ («Кавказский календарь на 1915 г.», էջ 125):  
 55 ՀԱԳ, ֆ. 196, ց. 1, գ. 43, ք. 20-21:  
 56 ՀԱԳ, ֆ. 469, ց. 3, գ. 2, ք. 1-4:  
 57 ՀԱԳ, ֆ. 355, ց. 1, գ. 895, ք. 1:  
 58 Ըստ գյուղխորհրդի տվյալների:  
 59 ՀԱԳ, ֆ. 53, ց. 1, գ. 3848, ք. 2:  
 60 Նույն տեղում, գ. 3866, ք. 20-21:  
 61 Նույն տեղում, գ. 3850, ք. 52:



ՋԱԿ. Սր. Գրիգոր Լուսավորիչ եկեղեցու տեսքը հս-ամ-ից, հր-ամ-ից, կրկին հս-ամ-ից և հր-ալ-ից

1877 <sup>62</sup>	1	27
1878 <sup>63</sup>	1	21
1880 <sup>64</sup>	1	27
1881 <sup>65</sup>	1	23
1883 <sup>66</sup>	1	15

**Սր. Մինաս եկեղեցի.** հիմնադրվել է 1830-ական թվականներին և որպես ծխական գործել մինչև 1880-ականի վերջերը: Հնի տեղում նոր եկեղեցի կառուցելու գործին զակցիները ձեռնարկում են 1893 թ., սակայն աշխատանքները կիսատ են մնում կառավարության հարուցած արգելքների պատճառով. «...1893 թուականին սկսեցինք ձեռնարկել նոր եկեղեցու շինութեան, հոգացինք մեր սուղ միջոցներից հարկաւորեալ նիւթեղէնները և ձգեցինք եկեղեցույ հիմքը, բայց մարմնատուր իշխանութեան կողմից արգելուեցաւ, պատճառաբանուելով թէ կառավարութիւնից նոր ստացուած հրահանգի համա-

ձայն, պէտք է, որ ռուսաց էկզարխը ևս համաձայնութիւն տայ այդ մասին...»<sup>67</sup>: Թույլտվության հարցը երկու տարի ձգձգելուց հետո՝ 1895 թ., կառավարությունը զակցիներին առաջարկում է հրաժարվել եկեղեցի կառուցելու մտքից և գոհանալ ոչ շատ հեռու գտնվող Տրկնա գյուղի եկեղեցով<sup>68</sup>:

Սակայն իրենց որոշման մեջ հաստատակամ զակցիները նշել էին. «...նայա՛ մեր գիւղը... հեռու է Տրկնայ գիւղից ոչ թէ վերստ և կէս. այլ երկու վերստից աւելի, երկրորդ՝ մեր և Տրկնայ գիւղերի մէջ կայ մի գետակ, որ գարնան օրերին սաստիկ յորդանալով և ծածկելով փոքրիկ փայտեայ կամուրջը, օրերով խափանում է անցուդարձը, երրորդ՝ մկրտութեան, պսակի և թաղման օրինակատարութիւնների կատարելը այսքան հեռաւորութեան վերայ անհնարին է. և մեր մինչև այժմ արած ծախսերը որ ի կորուստ են մատնուելու...»<sup>69</sup>, ուստի նպատակը մնում է անդրդելի<sup>70</sup>:

62 Նույն տեղում, թ. 130:

63 Նույն տեղում, թ. 178:

64 Նույն տեղում, գ. 3872, թ. 88-89:

65 Նույն տեղում, գ. 3873, թ. 97-98:

66 Նույն տեղում, գ. 3875, թ. 48-49:

67 ՀԱԳ, ֆ. Պ-56, ց. 18, գ. 289, թ. 2:

68 Նույն տեղում:

69 Նույն տեղում:

70 «Արձագանք», 1885, № 3, էջ 43:





ԶԱԿ. գյուղի հս եզրին տարածված գերեզմանոցն ու տապանաքարեր (ԺԹ դար)

1903 թ., երբ զակցիները դարձյալ շոշափել էին ի վերջո նոր եկեղեցի կառուցելու հարցը, հինն արդեն այնպիսի վիճակում էր, որ Զակ գյուղն ընդգրկվել էր եկեղեցուց զուրկ բնակավայրերի ցուցակում<sup>71</sup>:

1905 թ. ընթացել են կառուցվելիք եկեղեցու նախագծի հաստատման աշխատանքները<sup>72</sup>: Երկար ձգձգումից հետո, ի վերջո, տրվել է եկեղեցու կառուցումը շարունակելու թույլտվությունը<sup>73</sup>: Շինարարության ավարտից հետո եկեղեցին հանդիսավոր կերպով օծվել է 1911 թ. ապրիլի 29-ին<sup>74</sup>:

**Գերեզմանոց.** գյուղի հյուսիսարևմտյան եզրին՝ բլրալանջի թեքության վրա տարածված ԺԹ-Ի դարերի գերեզմանատանը, ի թիվս բազմաթիվ տապանաքարերի, պահպանվում է գյուղի ծխատեր քահանա տեր Իսահակի շիրմաքարը՝ հետևյալ արձանագրությամբ.

Տապանաքար. 12 տող.

ԱՅՍ Է ՏԱՊԱՆ ՀԱՆ/ԳՍՏԵԱՆ ԻՍԱՀԱԿ | ԲԱՀԱՆԱՅԻ ԱԲՐԱՀԱՄԵԱՆՑ, ՈՐ | Ի ԾՆԵԱԼ 1828 | ԹԻՒՆ 15 ՍԱՐՏԻ | ԶԱԳ ԳԻՒՂԻ ՍՈՒՐԲ ՍԻՆԱՍ ԵԿԵՂԵՑՈՒՄ ԵՒ ՉԵՌՆԱԳՐՈՒԹՅԱՒ 1877, | ՎԱԽՃԱՆԵՑԱԻ | ԶԱԳ ԳԵՂ 1897:

Հրատ. առաջին անգամ:

Ծանոթ. Զակ գյուղում պահպանվել է Իսահակ քահանա Աբրահամյանցի տունը (կառուցվել է 1874 թ.):

71 «Արարատ», 1903, էջ 436:  
 72 «Արարատ», 1905, էջ 406-407:  
 73 ՀԱԳ, ֆ. 56, ց. 1, գ. 8949, ք. 1-27:  
 74 ՀԱԳ, ֆ. 35, ց. 1, գ. 682, ք. 8:



*ՋԱԿ. Իսահակ քահանա Աբրահամյանցի տան օջախի (բուխարիկ) քարը (1874 թ.), Վ. Վանցյանի հուշարձանը, խաչքար եղեռնի զոհերի հիշատակին (1999)*



**Բնակելի տուն.** գյուղամիջում է գտնվում Իսահակ քահանա Աբրահամյանցի տունը՝ 1874 թ. օջախի (բուխարիկ) քարով հանդերձ:

## ԶՐԵՍԿ



ԶՐԵՍԿ գյուղի տեսքը հր-ալ-ից

**Տեղադրություն.** գտնվում է Ախալքալաքից ուղիղ գծով 6 կմ արևմուտք, Ջատկի լճի արևմտյան ափին, ծ. մ. 1720-1730 մ բարձրության վրա:


**Պատմություն.** ներկայումս «Խարաբա» անվամբ հայտնի միջնադարյան Զրեսկ<sup>1</sup> գյուղատեղին է, որը 1595 թ. ունեցել է 16 տուն բնակիչ (հարկացուցակում, ի թիվս օտարոտի, բայց հայկական միջավայրում տարածում գտած անձնանունների, հանդիպում է նաև զուտ հայեցի այնպիսի անուն, ինչպիսին է Աստվածատուրը), հարկվել է 10.000 ակչե<sup>2</sup>: Հայտնի է նաև, որ 1705-1706 թթ.՝ Մահմուդի տանուտերության օրոք, գյուղը պետական գանձարան է մուծել 10000 ակչե<sup>3</sup>:

1 “გურჯისტანის ვილაიეთის დიდი დავთარი”, էջ 227:  
 2 “ზივდორის ვილაიეთის ჯაბა დავთარი 1694-1732 წწ.”, էջ 122:  
 3 Զրեսկ տեղանվան հիշատակության առաջին անգամ հանդիպում ենք Հովհ. Դրասխանակերտցու մոտ, սակայն ոչ թե որպես վայր Ջավախքում, այլ Շիրակում. «Եւ վասն զի ի ժամանակս Սողոմոնի՝ հարանց հօր, յերկուս լինէր բաժանեալ ուխտն Մաքենոցաց, և հայրն հարանց հասարակ բաժնի կրօնատրական դասուն երթեալ բնակէր ի Զրեսկ որ ի Շիրակ գաւառի...» (**Յովհաննու կաթողիկոսի Դրասխանակերտցոյ** պատմութիւն հայոց, Թիֆլիս, 1912, էջ 110): Նույն դեպքի առնչությամբ միմյանց մոտ գտնվող, բայց ոչ կից Շիրակ և Ջավախք գավառները հստակորեն տարբերակած Ստ. Օրբել

Ներկայումս գյուղատեղին արևմուտքից կից է 1936 թ. Ծալկայի շրջանի Դարաքյով գյուղից փոխադրված<sup>4</sup> հայերի հիմնադրած Զրեսկ (Կիրովական) գյուղը, որը 1987 թ. ուներ 141 տուն՝ 561 բնակչով: Այժմ (2001 թ.) գյուղի բնակչությունը կազմում է միայն 100-110 տուն:

Երկրորդ աշխարհամարտին զրեսկցի 86 մասնակցից 38-ը զոհվել է<sup>5</sup>:

յանը նույնպես Զրեսկը տեղադրում է Շիրակ գավառում. «Բայց կրոնավորները, նախապես տեղեկանալով [վտանգի մասին], երկու մասի բաժանվեցին, որոնց մի մասը Սողոմոն վանահոր հետ, ոչ հայրերի հայր կոչված առաջին Սողոմոնի, այլ նրա աշակերտի հետ գնաց Շիրակ գավառը, Զրեսկ սուրբ վանքը, որտեղ ճգնությամբ փայլեց այս նույն Սողոմոնը՝ մշտական խցաբնակ ճգնավոր դառնալով...» (**Ստեփանոս Օրբելյան**, Սյունիքի պատմություն, Երևան, 1986, էջ 166): Խնդրո առթիվ նորություն չենք գտնում նաև Մ. Չամչյանի, Ղ. Ալիշանի և Հ. Էփրիկյանի աշխատություններում (**Չամչյանց Մ.**, Հայոց պատմություն, հ. Բ, Երևան, 1984, էջ 426: **Ալիշան Ղ.**, Շիրակ, Վենետիկ, 1881, էջ 172: **Էփրիկյան Հ.**, նշվ. աշխ., հ. Ա, էջ 801): Համադրելով առկա նյութերը՝ կարծում ենք, որ բավարար հիմքեր չունենք Շիրակի Զրեսկը Ջավախքի համանուն գյուղի (վանքի) հետ նույնացնելու համար:  
 4 Դարաքյովցի հայերի տեղափոխությունը պայմանավորված է եղել Խրամ գետի վրա ՀԷԿ կառուցելու հանգամանքով:  
 5 **Դավթյան Ա.**, Ջավախք, էջ 102:



ՋՐԵՍԿ. գերեզմանային հուշարձաններ լճամերձ ավերակներում

ՋՐԵՍԿ. խաչքար 1072 թ.<sup>6</sup>

**Հուշարձաններ.** հնավայրի տարածքում նկատելի են քառակող կոթողների և խաչքարերի մի քանի պատվանդաններ, սալատապաններ և միայն մեկ ամբողջական խաչքար:

Խաչքար (120 x 65 x 32 սմ). ստորին խաչաթևից հարավ փորագրված է թվականը.

Ի Թ|(ՌԻ)ԱԿ|ԱՆ ... | ՇԻԱ° (1072°) ... :

Հրատ. **Կարապետյան Ս.**, Ջավախքի խաչքարերը, էջ 7:

Ծանոթ. տառերն անկանոն փորագրությամբ են, թվականի վերձանությունը՝ թեական:

Ջրեսկի միջնադարյան կոթողն առաջին անգամ նկարագրվել և գիտականորեն ուսումնասիրվել է Ն. Բերձենիշվիլու՝ 1933 թ. Ջավախք կատարած գիտարշավի ժամանակ: Հետազոտողի վկայությամբ՝ այն տեղահան վիճակում գտնվում էր Վաչիանից 1


կմ հեռավորությամբ, Կումուրդո տանող ճանապարհի եզրին՝ Թիքար կոչված տեղանքում<sup>6</sup>:

Կոթող (180 x 82 x 40 սմ). ուղանկյունաձև քարի հարթեցված երեսին պահպանվել էր վրաց մետրոպատառ կիսաեղծ երեք արձանագրություն.

ա. ՚. կըր՛տու : ո՛տու : | թղ զսի՛ժն :  
ՆսիկթձճԻ : ԷրԷլԻհղ ՆվրիԷԷր :  
ԿսիԺիղ[լրտ]Է | ԷժրևԷևրուհրև ՆփհրևուԷ...

6 Ն. Բերձենիշվիլու խնդրանքով Ախալքալաքում տեղաբաշխված վրացական գումարտակի հրամանատար, գնդապետ Դուրաշվիլին 1942 թ. կոթողը տեղափոխում է Ախալքալաք, իսկ երկու տարի անց՝ 1944 թ., դարձյալ Ն. Բերձենիշվիլու խնդրանքով, այն փոխադրվում է Ախալցխա՝ Մամջիսե-Ջավախեթիի Պատմական թանգարան, որտեղ պահպանվում է մինչև օրս: Տե՛ս **ՃԵՐՃԵՆՑԵՂՈՒ Ե.**, նշվ. աշխ., էջ 138:

[ա]լիսեղոդ : [ը]լսացե թ...ն...ց : թ... | ...և  
 ճողցիսիտացեառն : ւ.ս. | ՚սկկոտ :  
 տեհճեւեւ[աւ] | ցլիս ճեւ կմին : ոտ  
 †. կ(ս)ե(յ)լ(ո)տա լ(մ)ր(ո)տ(ս)ա | մյ,  
 ճ(յ)ր(մ)ն Ֆ(ր)ե(յ)կ(յ)լ(մ)ն ճ(յ)լ(ո)յ(ն) Ֆ(յ)ն(յ)կ(ո)  
 ր(ո)յ(ն) (ո)տա ... [ո]ր(ս)ա ճ(յ)լ(ո)յ(ն) Ֆ(յ)ն(յ)կ(ո)-  
 ր(ո)յ(ն) (ո)տա ... [ո]ր(ս)ա ճ(յ)լ(ո)յ(ն) Ֆ(յ)ն(յ)կ(ո)  
 մ... | լ(լ)ե(յ)ր(մ)լ(ո)յ(ն) ճ(յ)լ(ո)յ(ն) Ֆ(յ)ն(յ)կ(ո) -ա-ր- | օ ՚յցտ



ԶՐԵՍԿ, Գրիգոր-Լազա թագավորի «Խելի» կոթողի գրչանկարն  
 ըստ «Ջագեխեո. օստորիւլ-խորոտմոժեղրուլի  
 ցճաթեթի. օստորիւլ-խորոտմոժեղրուլի  
 ցճաթեթի»-ի

տանճան[լաւ] | ճ(յ)ր(ս) ճա ճ(յ)մ(յ)ն.  
 լ(մ)ր(ո)տ(ս)ա ...

Թարգմ. Աստուծո անունով, ես՝ Բերի Ջրեսցի  
 շինեցի «գուինակտ» ամիրսպասալար Ջաքարիայի  
 հրամանով... երկու կյանքում... երկարակեցության  
 համար... Բերիին և Սվինին...

Հրատ. Զերթենիցի Ն., նշվ. աշխ., էջ 138: Տիլոգագ ց.  
 Նամցե-Ջագեխեոյի օստորիւլի միջնաբերդի խորտուլի ցո-  
 ցաթեթի թեթեթի, էջ 35, 115, 130: «Ջագեխեո. օստորի-  
 ուլ-խորոտմոժեղրուլի ցճաթեթի», էջ 43:

Մանր. Վ. Սիլոգավան արճանագրութիւնը նույնությանը վե-  
 րահրատարակել է ըստ Ն. Բերճենիշվիլու: Ակադ. Ս Ջանաշի-  
 յի կարծիքով՝ ցլիճն պետք է ըմբերցել ճարճան (Բարանան):  
 Արճանագրութեան մեջ հիշատակած «գուինակտ» բառի ստու-  
 ճաբանութիւնն առ այսօր մնում է ամբողջութեամբ չլուծարան-  
 ված: Ն. Բերճենիշվիլին արել է երեք հիմնական ենթադրութիւն:  
 Առաջինի համաճայն՝ «գուինակտ»-ն առնչվում է հայերեն  
 «այուն», «այունակ» բառերին: Երկրորդի համաճայն՝ այն ստու-  
 ճաբանվում է վրացերեն Ֆուին, Ֆուինայի բառերի հիման վրա՝  
 արտահայտելով «կույտ», «կուտակում» իմաստը, իսկ հետագո-

տողի նախապատկութեանն արճանագրած երրորդ տարբերակը  
 «գուինակտ» բառը կապում է հունարեն *συστακτεον*-ի հետ՝  
 «ի մի ժողոված», «հարկ կիտված» նշանակութեամբ:

Հիմք ընդունելով Ջաքարիա ամիրսպասալարի (†. 1212 թ.)  
 հիշատակութիւնը՝ արճանագրութիւնը թվագրվում է ԺԳ  
 դարասկզբով:

բ. ւճճն | ըլլալիդ  
 ճ(ո)լ(յ)ն | ճ(ո)լ(յ)ն թի.  
 Թարգմ. Փառավորի՛ր Յոտայի որդուն (Յոտաճե-  
 ին):

Հրատ. Զերթենիցի Ն., նշվ. աշխ., էջ 138: Տիլոգագ ց.  
 Նամցե-Ջագեխեոյի օստորիւլի միջնաբերդի խորտուլի ցո-  
 ցաթեթի թեթեթի, էջ 35-36, 115, 130: «Ջագեխեո. օստորի-  
 ուլ-խորոտմոժեղրուլի ցճաթեթի», էջ 43:

Մանր. Վ. Սիլոգավան արճանագրութիւնը նույնութեամբ վե-  
 րահրատարակել է ըստ Ն. Բերճենիշվիլու: Արճանագրութիւնը  
 ժամանակակից է առաջինին և ըստ այդմ թվագրվում է ԺԳ դար-  
 ասկզբով:

գ. ւճճն | ոհ : ցաղոց | ճեւ ճիււր | թուր : ոդ:  
 ճ(ո)լ(յ)ն լ(մ)ր(ո)տ(ս)ա Մ(ս)լ(յ)ն ճա ճ(ս)ա ճ(ս)ա ճ(ս)ա  
 օ(յ)ն(յ)ն.

Թարգմ. Աստված փառավորի Շալվային և նրա  
 որդի Իվանին:

Հրատ. Զերթենիցի Ն., նշվ. աշխ., էջ 139: Տիլոգագ ց.  
 Նամցե-Ջագեխեոյի օստորիւլի միջնաբերդի խորտուլի ցո-  
 ցաթեթի թեթեթի, էջ 35-36, 115, 130: «Ջագեխեո. օստորի-  
 ուլ-խորոտմոժեղրուլի ցճաթեթի», էջ 100-101:

Մանր. Վ. Սիլոգավան արճանագրութիւնը նույնութեամբ վե-  
 րահրատարակել է ըստ Ն. Բերճենիշվիլու: Արճանագրութիւնը  
 ժամանակակից է առաջինին և ըստ այդմ նույնպէս թվագրվում է  
 ԺԳ դարասկզբով:

Ն. Բերճենիշվիլու ղեկավարութեամբ 1995 թ.  
 Ջավայի կատարած գիտարշավի ժամանակ  
 Ջատկի լճի ափին գտնվող հայոց նորակառույց ա-  
 դրոթատան պատին հայտնաբերվել է «Խելի» տեսա-  
 կի արճանագիր կոթող:

«Խելի» կոթող.  
 ՄՆ ԹՐԳՐԳԵԾ ԹՐԳՐԳ : ԳԻԿԻՆ ԺՆԾ ՂՆ  
 ԿՆՆ

Մ(յ)ն(յ)ն(յ)ն (?) ... միջնաբերդ միջնաբերդ տ(ս)մ(ս)ր(ո)յ  
 ճ(ո)լ(յ)ն ճ(ո)լ(յ)ն ճ(ո)լ(յ)ն.

Թարգմ. Ողորմի (՞)... արքայից արքա Թամարի  
 որդի Գիորգի (Լաշայի) ճեղքը:

Հրատ. «Ջագեխեո. օստորիւլ-խորոտմոժեղրուլի  
 ցճաթեթի», էջ 100-101:

Մանր. շրջաբանակ հավատացյալների կոթողի վրա վառած  
 բազմաթիվ մոմերի առաջացրած մրի հետևանքով դրա բանալի-  
 ներն ու արճանագրութիւնը ներկայումս գրեթէ տեսանելի չեն,  
 ուստի հարկադրված ենք արճանագրութիւնը հրատարակել  
 ըստ «Ջագեխեո. օստորիւլ-խորոտմոժեղրուլի ցճաթեթի»-ում  
 գտնված ոչ հստակ գրչանկարի:

Արճանագրութիւնը վերաբերում է Գիորգի Գ Լաշա (1213-  
 1222 թթ.) թագավորութեան շրջանին:

## ԷԽԹԻԼԱ



ԷԽԹԻԼԱ. գյուղի տեսքը

**Տեղադրություն.** գտնվում է Ախալքալաքից ուղիղ գծով 16 կմ հյուսիս, ծ. ս. 1695-1740 մ բարձրության վրա:

**Պատմություն.** հայտնի է, որ 1595 թ. գյուղն ունեցել է 12 տուն բնակիչ և օսմանյան կառավարությանը վճարել 13.000 ակչե հարկ<sup>1</sup>: 1718-1719 թթ.՝ Ահմեդ Ալիի տանուտիրության օրոք, հարկվել է 10.999<sup>2</sup>, իսկ 1722-1723 թթ.՝ Իսմայիլ Աբդուլլահի օրոք՝ 6.500 ակչե<sup>3</sup>:

1884 թ. Էխթիլան ազնվական Դավիթ Քանանյանցի կալվածն էր<sup>4</sup>:

1899 թ. դեկտեմբերի 19-ի երկրաշարժից գյուղի 72 տնից 69-ը քանդվել է, բնակիչներից 9-ը՝ զոհվել<sup>5</sup>: Կորուստները մեղմելու նպատակով աղետյալների օգնություն ցույց տվող կոմիտեի միջոցով Էխթիլայում «46 տուն էր կառուցվել (յուրաքանչյուրը 600 ռ. ծախսով)»<sup>6</sup>:

**Բնակչություն.** ներկայիս բնակիչների նախնիները փոխադրվել են 1829-30 թթ. Կարնո գավառի Ղարակեպակ<sup>7</sup> գյուղից և Ալաշկերտ գավառից: 1836 թ. բնակիչների մի մասը փոխադրվել ու հիմնել է Էխթիլա-Սամսար (Փոքր Սամսար) գյուղը, մյուս մասը՝ Լոմատուրցիս, իսկ 7 ընտանիք էլ՝ Տրկնա:

**Վիճակագրություն.** համաձայն վիճակագրական տվյալների՝ ԺԹ-Ի դարերի ընթացքում Էխթիլայի բնակչության թվաքանակն անընդմեջ աճել է: Դա ակնառու է ստորև ներկայացվող աղյուսակում.

տարեթիվ	տուն	արական	իգական	միասին
1840 <sup>8</sup>		286	290	576
1841 <sup>9</sup>		248	260	508
1842 <sup>10</sup>		255	270	525
1844 <sup>11</sup>		277	289	566
1845 <sup>12</sup>		282	295	577
1847 <sup>13</sup>		310	320	630

1 “Ծղրճոսեթանոս շեղաօյտոս ճոցո ճոցոթարո”, էջ 199:

2 “Նոլճոթոս ցոլճոթոս ճոցո ճոցոթարո 1694-1732 ՎՎ.”, էջ 157:

3 Նույն տեղում, էջ 173:

4 «Արճազանք», 1885, № 3, էջ 43:

5 «Մշակ», 1900, № 43, էջ 2:

6 «Մշակ», 1902, № 265, էջ 1:

7 Ղարակեպակի մասին տես սույն աշխատության Ազավրեք գյուղի բաժնում (էջ 37, ծանոթ № 3):

8 ՀԱԴ, ֆ. 53, ց. 1, գ. 3800, թ. 4:

9 Նույն տեղում, գ. 3802, թ. 62-63:

10 Նույն տեղում, գ. 3805, թ. 78-79:

11 Նույն տեղում, գ. 3809, թ. 16-17:

12 Նույն տեղում, գ. 3811, թ. 71-72:

13 Նույն տեղում, գ. 3814, թ. 33-34:

1849 <sup>14</sup>		321	325	646
1853 <sup>15</sup>		267	240	507
1854 <sup>16</sup>		274	244	518
1857 <sup>17</sup>		200	180	380
1860 <sup>18</sup>		232	197	429
1861 <sup>19</sup>		230	210	440
1862 <sup>20</sup>		235	208	443
1863 <sup>21</sup>		242	216	458
1864 <sup>22</sup>		242	216	458
1866 <sup>23</sup>	42	248	213	461
1867 <sup>24</sup>		257	221	478
1868 <sup>25</sup>		255	223	478
1869 <sup>26</sup>		257	222	479
1870 <sup>27</sup>		271	218	489
1871 <sup>28</sup>		279	221	500
1872 <sup>29</sup>		275	225	500
1873 <sup>30</sup>		281	235	516
1874 <sup>31</sup>				527
1875 <sup>32</sup>				527
1876 <sup>33</sup>		296	236	532
1877 <sup>34</sup>		281	221	502
1878 <sup>35</sup>		285	226	511
1880 <sup>36</sup>		287	240	527
1881 <sup>37</sup>		291	242	533
1882 <sup>38</sup>		300	242	542
1883 <sup>39</sup>		307	253	560
1884 <sup>40</sup>	43			
1885 <sup>41</sup>		294	261	555
1887 <sup>42</sup>		324	283	607
1889 <sup>43</sup>		343	290	633
1890 <sup>44</sup>		340	285	625
1891 <sup>45</sup>		349	295	644

14 Նույն տեղում, գ. 3818, ք. 40-41:  
 15 Նույն տեղում, գ. 2743, ք. 37-38:  
 16 Նույն տեղում, գ. 3825, ք. 48-49:  
 17 Նույն տեղում, գ. 3830, ք. 53-54:  
 18 Նույն տեղում, գ. 3833, ք. 65-66:  
 19 Նույն տեղում, գ. 3839, ք. 24-25:  
 20 Նույն տեղում, գ. 3836, ք. 21-22:  
 21 Նույն տեղում, գ. 3843, ք. 21-22:  
 22 Նույն տեղում, գ. 3846, ք. 8-9:  
 23 Նույն տեղում, գ. 3848, ք. 74:  
 24 Նույն տեղում, գ. 3851, ք. 20-21:  
 25 Նույն տեղում, գ. 3853, ք. 28:  
 26 Նույն տեղում, գ. 3856, ք. 10:  
 27 Նույն տեղում, գ. 3857, ք. 23:  
 28 Նույն տեղում, գ. 3858, ք. 10-11:  
 29 Նույն տեղում, գ. 3859, ք. 57-58:  
 30 Նույն տեղում, գ. 3848, ք. 71-72:  
 31 Նույն տեղում, գ. 3864, ք. 27-28:  
 32 Նույն տեղում, գ. 3866, ք. 20-21:  
 33 Նույն տեղում, գ. 3868, ք. 29:  
 34 Նույն տեղում, գ. 3869, ք. 30:  
 35 Նույն տեղում, գ. 3850, ք. 218-219:  
 36 Նույն տեղում, գ. 3872, ք. 88-89:  
 37 Նույն տեղում, գ. 3873, ք. 97-98:  
 38 Նույն տեղում, գ. 3874, ք. 43-44:  
 39 Նույն տեղում, գ. 3875, ք. 48-49:  
 40 «Արձագանք», 1885, № 3, էջ 43:  
 41 ՀԱԳ, ֆ. 53, ց. 1, գ. 3877, ք. 11:  
 42 Նույն տեղում, գ. 3880, ք. 40-41:  
 43 Նույն տեղում, գ. 3884, ք. 65-66:  
 44 Նույն տեղում, գ. 3887, ք. 147:  
 45 Նույն տեղում, գ. 3889, ք. 146:

1892 <sup>46</sup>		342	299	641
1893 <sup>47</sup>	60	343	299	642
1894 <sup>48</sup>		347	298	645
1897 <sup>49</sup>		382	349	731
1899 <sup>50</sup>	72	382	338	720
1900 <sup>51</sup>		399	351	750
1901 <sup>52</sup>		408	360	768
1902 <sup>53</sup>		415	367	782
1905 <sup>54</sup>		451	392	843
1908 <sup>55</sup>	69	469	409	878
1910 <sup>56</sup>		492	429	921
1912 <sup>57</sup>		516	444	960
1914 <sup>58</sup>		541	457	998
1916 <sup>59</sup>		539	471	1010
1918 <sup>60</sup>	93	354	349	703
1921 <sup>61</sup>		190	185	375
1987 <sup>62</sup>	266			1270

Երկրորդ աշխարհամարտին Էխթիլայից մասնակցել են 200 հոգի, որոնցից 52-ը զոհվել է<sup>63</sup>:

**Եկեղեցական-ծխական դպրոց.** գոյությունը վավերագրերում փաստված է 1865 թ-ից: Էխթիլայի դպրոցը գործող կրթօջախների ցուցակում վերջին անգամ հիշատակվում է 1908 թ.<sup>64</sup>:

տարեթիվ	այլ տեղեկ.	ուսուցիչ	աշակերտ
1865 <sup>65</sup>		1	49
1874 <sup>66</sup>		1	20
1875 <sup>67</sup>	նախակրթարան՝ ուսուցչի տանը	1	20
1876 <sup>68</sup>		1	20
1877 <sup>69</sup>		1	18
1878 <sup>70</sup>		1	16
1880 <sup>71</sup>		1	20

46 Նույն տեղում, գ. 3891, ք. 118:  
 47 Նույն տեղում, գ. 3895, ք. 42-43: Տե՛ս նաև՝ «Մուրճ», 1894, № 5, էջ 794:  
 48 ՀԱԳ, ֆ. 53, ց. 1, գ. 3896, ք. 171-172:  
 49 Նույն տեղում, գ. 3899, ք. 144-145:  
 50 Նույն տեղում, գ. 3903, ք. 101-102:  
 51 Նույն տեղում, գ. 3905, ք. 52:  
 52 Նույն տեղում, գ. 3906, ք. 68:  
 53 Նույն տեղում, գ. 3907, ք. 20-21:  
 54 Նույն տեղում, գ. 3912, ք. 263-264:  
 55 ՀԱԳ, ֆ. 35 ց. 1, գ. 559, ք. 43:  
 56 Նույն տեղում, գ. 3907, ք. 135-136:  
 57 Նույն տեղում, գ. 3920, ք. 18-19:  
 58 ՀԱԳ, ֆ. 56, ց. 6, գ. 1020, ք. 174-175: Ի դեպ, նույն թվականի համար մեկ այլ աղբյուրում նշված է 689 բնակիչ («Кавказский календарь на 1915 г.», էջ 130):  
 59 ՀԱԳ, ֆ. 196, ց. 1, գ. 43, ք. 21-22:  
 60 ՀԱԳ, ֆ. 469, ց. 3, գ. 2, ք. 1-4:  
 61 ՀԱԳ, ֆ. 355, ց. 1, գ. 895, ք. 1:  
 62 Ըստ գյուղխորհրդի տվյալների:  
 63 **Դավթյան Ա.**, Ջավախք, էջ 101:  
 64 **Խորոջյան Ս.**, նշվ. աշխ., էջ 517:  
 65 ՀԱԳ, ֆ. 53, ց. 1, գ. 3848, ք. 2:  
 66 Նույն տեղում, գ. 3864, ք. 27-28:  
 67 ՀԱԳ, ֆ. 56, ց. 3, գ. 52, ք. 43: Ուսուցիչն էր Երեմիա Բաղչագոյանցը:  
 68 ՀԱԳ, ֆ. 53, ց. 1, գ. 3850, ք. 52:  
 69 Նույն տեղում, ք. 130:  
 70 Նույն տեղում, ք. 178:  
 71 Նույն տեղում, գ. 3872, ք. 88-89:



ԷՄԹԻԼԱ. Սր. Ստեփանոս եկեղեցու տեսքը հր-ամ-ից, հս-ամ-ից, ամ-ից և հր-ալ-ից

1881 <sup>72</sup>	1	25
1988 <sup>73</sup> միջնակարգ		206

**Սր. Ստեփանոս եկեղեցի.** համաձայն եկեղեցու որմերին պահպանված վրաց մեսրոպատառ արձանագրությունների՝ Սր. Ստեփանոս եկեղեցին կառուցվել է 1308 թ., ակնհայտորեն քաղկեդոնականացած, սակայն դրանով հանդերձ հնավանդ սովորույթները պահպանած բնակիչների կողմից: Այդ են փաստում Հայաստանյայց առաքելական եկեղեցու ծխակարգին հարազատ հատկանիշները՝ բարձր բեմ, եկեղեցու ներսում թաղումների բացակայություն և, ընդհակառակը, շուրջը խիտ առ խիտ

ամփոփված հանգուցյալներ: Հարկ է նշել, որ ԺԳ դարի սկզբում կառուցված, ի սկզբանե բյուզանդածես եկեղեցին առնվազն արդեն ԺՁ դարում գործել է որպես հայ-առաքելական: Այդ է վկայում եկեղեցու բակի ԺԵ-ԺԸ դարերի շիրմաքարերով հարուստ հայոց գերեզմանատունը:

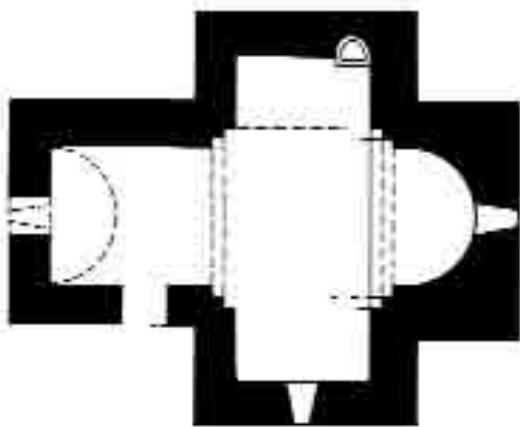

Հայոց ծեսով հերթական անգամ Սր. Ստեփանոսի անվամբ եկեղեցին օծվել է 1830-ականին հայաթափ գյուղատեղիում հաստատված կարնեցի հայերի կողմից<sup>74</sup>: Արդեն 1898 թ. (1899 թ. դեկտեմբերի 19-ի երկրաշարժի նախօրեին) եկեղեցին այնքան էր քայքայվել, որ «...կառավարութիւնը փակեց գաւառիս՝ Էյստիլա գիւղի հայոց եկեղեցին՝ նրա հա-

<sup>72</sup> Նույն տեղում, գ. 3873, ք. 97-98:

<sup>73</sup> Ըստ դպրոցի տնօրինության տրամադրած տվյալների:

<sup>74</sup> ՀԱԳ, ֆ. 56, ց. 1, ք. 13:






ԷԽԹԻԼԱ. Սբ. Ստեփանոս եկեղեցու տեսքը ամ-ից, քիվաշարեր, քառակող կորողի խաչագարդ պատվանդան և հաստակագիծը

մար, որ փուլ գալու մօտ էր և շատ մարդիկ տակովն անելու էր»<sup>75</sup>: Պակասն էլ լրացրել է երկրաշարժը, և շենքը դարձել է վթարային<sup>76</sup>: 1900 թ. կատարված ուսումնասիրությունները ցույց են տվել, որ «...այլևս մեր հին եկեղեցին նորոգութիւն չէ կարելի էնել, որովհետև երկրաշարժից բոլորովին հիմքից խախտուած է: Արևելեան և արևմտեան կողմերս էլ քանդուած են բոլորովին, բայց եթէ նոր եկեղեցի շինելու էլ լինենք կարողութիւն չգոյ, որովհետև ժողովուրդը հազիւ հազ կարող է իրեանց երկրաշարժից քանդուած և փլատակ եղած տներն շինել և մենք բոլոր հասարակութիւնս սպասում ենք կոմիտետի օգնութեան, թէ եկեղեցոյ և թէ տների շինութեան մասին»<sup>77</sup>: Ի վերջո, տարիների ընթացքում գյուղացիները դժվարությամբ կարողանում են վերանորոգել

75 «Նոր-Ռար», 1898, № 18, էջ 2:

76 **Мущкетов И.**, 6շվ. աշխ., էջ 27-28:

77 ՀԱԳ, ֆ. 53, ց. 1, գ. 3356, ք. 6:



ტხმბლს. სპ. სთნქანნო სქტეგნი ჰრ მთოჰი პარაქიჰი ს ჰრ ნაკათი ჯაჯაჰანოქსნერე

სქტეგნი, ოჰრ ჯარონაკლიმ ლ გოიბელ ჰირტი ბქას-  
კან ჳნე:

სპ. სთნქანნო სქტეგნი ჰათაკადომ ჯა-  
ჯადს ლ (შაკაქჰომ ასაკაქ ᰁანჰიჰოთ ᰁოქინ-  
ქადჰ), ასაკან ᰁჯ ᰁნქეჰაქო, ᰁნჯაქიჰქ ᰁნ ᰁან-  
ანან ᰁათაკადოქინ ᰁომომ ᰁინქეო ᰁიქნაქარ-  
ქან ჳაკასთანჰი ᰁ-ლ ᰁარქეჰი ᰁაქანაქიქ სქტეგნი-  
ნერე: ᰁათოცქად ლ ᰁანაკ სპრათოჯ ᰁაროქ (არ-  
თაქინ ჳაქტერნ ᰁნ 12,12 x 9,72 მ):


1. სქტეგნი ᰁარაქაქინ ნაკათი ᰁიქაქოთო ᰁრ სქტოთ  
არბანაკოქოქინ.

ქ. ᰁტტტტტ ᰁოქოქონს ᰁსქს ᰁოქონს  
ტტ ᰁოქოქოქონს ᰁოქონს ᰁოქონს ᰁოქონს ᰁოქონს  
ᰁოქონს ᰁოქონს ᰁოქონს ᰁოქონს ᰁოქონს ᰁოქონს  
ᰁოქონს ᰁოქონს ᰁოქონს ᰁოქონს ᰁოქონს ᰁოქონს

ქრათ. Brosset M., Mélanges asiatiques. II, ტე 343: **ქორდანი-  
ო**, CMOMPK, XIII, ტე 130: **ქორდანი ᰁ**, ქრონიკეო, II, 1897,  
ტე 174: **ცისკარიშვილი გ**, ჳავახეთის ეპიგრაფიკა როგორც  
სასტორო ᰁქარო, თბილისი, ტე 94, **ბერძენიშვილი ნ**, მქ.  
აქს., ტე 148: **სოქრათქან ᰁ**, სოქონი ს ᰁაროქსანოქქან  
ქაქნეროქონ, «ღოქ ჳაკონქი», 1998, ᰁᰁ 8, ტე 6: “**ჳავახეთი.  
ისტოროქლ-სუროთმოქვერუელი გზამქვექეო**”, თბილისი,  
2000, ტე 69:

საქნქნქეოქინ. ᰁ. ᰁოქსთქ ᰁოქოქონს: ᰁ. ᰁოქოქანქა  
თმოგველი როსოდანისაგან, შეუნდვენ, ქორონიკონი, ᰁკზ,  
ოვანეს, შეუნდვენ: ᰁ. ᰁიქსარქიქიქი თმოგველი, რესუქლ-  
ანისაგან, შეუნდვენ, მორვანისა, შეუნდვენ: «**ჳავახეთი. ისტო-  
როქლ-სუროთმოქვერუელი გზამქვექეო**»-მ თმოგველი,  
რესუქლანისაგან, შეუნდვენ:

ნანოქ. ᰁ. ᰁოქოქანქაქი მთო ᰁოქონქიქიქი ᰁქსანს ᰁ ᰁკზ  
(527 ᰁ. - 1307 ᰁ.): ᰁ. სოქრათქანს ᰁ. ᰁნქონქიქიქი ᰁქბანოქ-  
ქან ᰁიქან ᰁრ ᰁრათარასქლ ლ ᰁქაქ არბანაკოქოქან ᰁ-  
ქნქნ ᰁარქანოქოქინ:




ქ. გათავდა ქვეშელისა ლ(ი)პ(ა)რ(ი)ტის  
ცოლისა და თმოგოველია ქილისა რო(ვ)-  
სო(ვ)დანიგან, შ(ეუნდუენ ლ(მერთმა)ნ. ქ(რო-  
ნი)კ(ო)ნი იყო ᰁკქ (528 ᰁ.). ჳო(ვ)რვანის ძესა  
ო(ოვანეს) შ(ეუნდუენ ლ(მერთმა)ნ.

თარქ. ᰁქაროქსე ᰁქარქი ᰁქვენი თიქნოქ  
ᰁნოქქენქინქი ᰁოქოქ ᰁოქოქანქი ᰁოქოქი, ᰁოქოქი  
ასოქად: ᰁოქონქიქი 528 ᰁ. (1308 ᰁ.): ᰁოქანქი  
ოქი ᰁოქანქინ ასოქად ᰁოქოქი:

ქქქ ᰁქქ ᰁქქ  
ქქქ ᰁქქ ᰁქქ  
ქქქ ᰁქქ ᰁქქ  
ქქქ ᰁქქ ᰁქქ  
ქქქ ᰁქქ ᰁქქ









ԷԽԹԻԼԱ. գյուղի ալ կողմում տարածված գերեզմանոցը և նմուշներ շիրմաքարերից

**Վանք (Մեղրեկ կամ Նեղրեկ) գյուղատեղի.** Էլսթիլայից 1 կմ արևելք՝ Սամսար լեռան լանջերից սկիզբ առնող Մեղրեկ վտակի ձորում, պահպանվում է Վանք անվամբ գյուղատեղին, որը բարալեթ-

ցի վրացիների շրջանում հայտնի էր Մեղրեկ կամ Նեղրեկ անվանաձևով:

**Վանք.** հնավայրում ուշագրավ է պարսպափակ, կիսավեր վանքը (ԺԲ-ԺԳ դդ.): Վերջինս միանավ



*ԷԽԹԻԼԱ. Մերոնեկ գյուղատեղից և Կիսավեր եկեղեցից*



## ԷՐԻՆՁԱ



ԷՐԻՆՁԱ. գյուղամերձ ձորակն ու աղբյուրը

**Տեղադրություն.** գտնվում է Ախալքալաքից ուղիղ գծով 20 կմ հարավ-արևմուտք, ծ. մ. 1780 մ միջին բարձրության վրա:

**Պատմություն.** համաձայն 1595 թ. կազմված հարկացուցակի՝ գյուղն ունեցել է 13 տուն բնակիչ (սրանց թվում հիշվում է Հակոբ քահանայի եղբայրը), հարկվել է 3.500 ակչե<sup>1</sup>:

**Բնակչություն.** 1914 թ. գյուղը թրքաբնակ էր (112 շունչ)<sup>2</sup>: Ստալինյան բռնապետության տարիներին Էրինջայի բնակիչներն աքսորվեցին (1944 թ.): Հետագայում այստեղ մշտական բնակություն հաստատեցին հարևան գյուղերից փոխադրված հայեր: 1987 թ. Էրինջան ունեցել է 13 տուն՝ 48 հայ բնակիչ<sup>3</sup>, իսկ 1988-ին (մեր այցելության ժամանակ)՝ միայն 42 բնակիչ:

1 “Ճջրჯջոսթանոս յոջոսթոս ձոջոսթոս”, էջ 283-284:

2 “Кавказский календарь на 1915 г.”, էջ 213:

3 Ըստ գյուղխորհրդի տվյալների:



**Աղբյուր.** գյուղից հարավ՝ ձորակի ձախ կողմում, գործում է 1882-1883 թթ. (հիջրայի 1300 թ.)<sup>4</sup> համակ սրբատաշ քարով կառուցված և արարատառ թուրքերեն շինարարական արձանագրություն կրող կամարակապ աղբյուրը:

4 Տարեթվի վերձանությունն ըստ պարսկագետ Ք. Կոստիկյանի:



ԹԱԽՉԱ



ԹԱԽՉԱ. գյուղի տեսքը հր-ամ-ից

**Տեղադրություն.** գտնվում է Ախալքալաքից ուղիղ գծով 8 կմ հարավ-արևելք, ծ. մ. 1920-1960 մ բարձրության վրա:

**Բնակչություն.** ներկայիս բնակիչների նախնիները փոխադրվել են 1829-30 թթ. Բայազետի գավառից: Թախչան երկրամասի համեմատաբար ուշ բնակեցված գյուղատեղիներից էր: 1918 թ. թուրք հրոսակները գյուղում սրախողխող են արել բնակիչներին, փրկվել են միայն 7-ը: Վերջիններս Ճաղկայի Նարդևան գյուղի հայերի հետ 1922 թ. վերահաստատվել են հայրենի գյուղում և շենացրել այն<sup>1</sup>: 1933 թ. գյուղ այցելած Ն. Բերձենիշվիլին իր օրագրում նշել է, թե մինչև 1918 թ. գյուղն իբր մահմեդաբնակ էր<sup>2</sup>, այնինչ բազմաթիվ դիվանական վավերագրեր հակառակն են փաստում:

1988-ին՝ մեր այցելության ժամանակ, գյուղն ուներ 38 տուն և ընդամենը 9 աշակերտով տարրական դպրոց:

**Վիճակագրություն.** ԺԹ -ի դդ. Թախչայի բնակչության աճը, ըստ վիճակագրական տվյալների, ներկայացրել է հետևյալ պատկերը.

տարեթիվ	տուն	արական	իգական	միասին
1880 <sup>3</sup>		80	74	154
1881 <sup>4</sup>		75	74	149
1882 <sup>5</sup>		76	78	154
1883 <sup>6</sup>		74	80	154
1884 <sup>7</sup>	14			
1885 <sup>8</sup>		76	80	156
1886 <sup>9</sup>		76	80	156
1887 <sup>10</sup>		91	93	184
1890 <sup>11</sup>		92	92	184
1891 <sup>12</sup>		95	97	192
1892 <sup>13</sup>		96	105	201
1893 <sup>14</sup>		97	103	200
1894 <sup>15</sup>		102	112	214
1897 <sup>16</sup>		108	112	220

3 ՀԱԳ, ֆ. 53, ց. 1, գ. 3872, ք. 90:

4 Նույն տեղում, գ. 3873, ք. 99:

5 Նույն տեղում, գ. 3874, ք. 44:

6 Նույն տեղում, գ. 3875, ք. 48-49:

7 «Արձագանք», 1885, № 3, էջ 43:

8 ՀԱԳ, ֆ. 53, ց. 1, գ. 3877, ք. 10:

9 Նույն տեղում, գ. 3878, ք. 12:

10 Նույն տեղում, գ. 3880, ք. 40-41:

11 Նույն տեղում, գ. 3887, ք. 184:

12 Նույն տեղում, գ. 3889, ք. 192:

13 Նույն տեղում, գ. 3891, ք. 116:

14 Նույն տեղում, գ. 3895, ք. 120-121:

15 ՀԱԳ, ֆ. 22, ց. 1, գ. 298, ք. 21-22:

16 ՀԱԳ, ֆ. 53, ց. 1, գ. 3899, ք. 142-143:


1 Հայաստանի և հարակից շրջանների տեղանունների բառարան, հ. 2, Երևան, 1988, էջ 398:

2 Նյու Յորքի «Նյու Յորք Երեւոն» թ. 6, նշվ. աշխ., էջ 109:

1898 <sup>17</sup>		109	107	216
1899 <sup>18</sup>		110	110	220
1900 <sup>19</sup>		108	117	225
1901 <sup>20</sup>		116	120	236
1902 <sup>21</sup>		116	120	236
1905 <sup>22</sup>		119	122	241
1907 <sup>23</sup>				238
1908 <sup>24</sup>	24	130	125	255
1910 <sup>25</sup>		143	135	278
1912 <sup>26</sup>		146	134	280
1914 <sup>27</sup>		155	131	286
1916 <sup>28</sup>		156	141	297
1918 <sup>29</sup>	55	240	255	495
1921 <sup>30</sup>		50	45	95
1987 <sup>31</sup>	40			138

Երկրորդ աշխարհամարտին մասնակցած 28 թախչացիներից 14-ը զոհվել է<sup>32</sup>:

**Սբ. Մինաս եկեղեցի.** կառուցվել է 1880-ական թվականների սկզբներին: Առաջին հիշատակությունը վերաբերում է 1884 թ.<sup>33</sup>: Եկեղեցին անմշակ քարից, միանավ, թաղածածկ հորինվածքով, արևելք-արևմուտք ուղղությամբ ձգված շինություն է: Միակ մուտքը բացված է հարավից, հյուսիսային



ԹԱԽՉԱ. Սբ. Մինաս եկեղեցու հատակագիծը

17 Նույն տեղում, գ. 3897, թ. 167:

18 Նույն տեղում, գ. 3903, թ. 93-94:

19 Նույն տեղում, գ. 3905, թ. 55:

20 Նույն տեղում, գ. 3906, թ. 68:

21 Նույն տեղում, գ. 3907, թ. 19-20:

22 Նույն տեղում, գ. 3912, թ. 262-263:

23 ՀԱԴ, ֆ. 56, ց. 1, գ. 95, թ. 93:

24 ՀԱԴ, ֆ. 35, ց. 1, գ. 559, թ. 43:

25 ՀԱԴ, ֆ. 53, ց. 1, գ. 3917, թ. 135-136:

26 Նույն տեղում, գ. 3920, թ. 18-19:

27 ՀԱԴ, ֆ. 56, ց. 6, գ. 1020, թ. 173-174: Ի դեպ, նույն թվականի հունվարի 1-ին անցկացված մեկ այլ մարդահամարի տվյալների համաձայն, Թախչան ունեցել է 305 բնակիչ («Кавказский календарь на 1915 г.», էջ 187).

28 ՀԱԴ, ֆ. 196, ց. 1, գ. 43, թ. 20-21:


29 ՀԱԴ, ֆ. 469, ց. 3, գ. 2, թ. 1-4:

30 ՀԱԴ, ֆ. 355, ց. 1, գ. 895, թ. 2:

31 Ըստ գյուղխորհրդի տվյալների:

32 Դավթյան Ա., Ջավախք, էջ 101:

33 «Արձագանք», 1885, № 3, էջ 43:



ԹԱԽՉԱ. Սբ. Մինաս եկեղեցու տեսքը հս-ից, հս-ալ-ից և զանգակատունը հղ-ամ-ից

պատի մեջ մկրտարանի ավազանն է, իսկ արևմրտյան ճակտոնին բարձրանում է քառասյուն



ԹԱԽՉԱ. Սր. Մինաս եկեղեցու զանգակատան արձանագրությունը (1902 թ.)

զանգակատունը: Արտաքին չափերն են՝ 13,20 x 6,10 մ: Ըստ արձանագրության՝ նորոգվել է 1902 թ.:

Արձանագրություն.

ԻՇ(Ա)Տ(Ա)Կ Է | Խ(Ա)Չ(Ա)Տ(ՈՒ)Ր ԱՍԼ(Ա)-Ն(ԵԱՆ), 1902 ԱՄԻ ...:

Հրատ. առաջին անգամ:

**Սր. Հովհաննես մատուռ.** Թախչայից 2 կմ հարավ-արևմուտք է գտնվում անմշակ քարերով կառուցված, պարզ հորինվածքով Սր. Հովհաննես մատուռը (արտաքին չափերն են՝ 8,88 x 5,35 մ), որի

խորանում, սեղանի վեմի փոխարեն, տեղադրված է Ե-Է դարերի քառակող կոթողի պատվանդան (59 x 58 x 76 սմ):



ԹԱԽՉԱ. Սր. Հովհաննես մատուռի հատակագիծը

Հնավայրը հայտնի ուխտատեղի է մերձաբնակ հայերի շրջանում:

**Հնագիտական գտածոներ.** 1946 թ. դպրոցի տնօրեն Վարդգես Տիտիզյանը Թախչայի տարածքից գտել է Տիգրան Մեծի դրամներից և փոխանցել Հայաստանի պատմության պետական թանգարանին:

## ԹՄՈՔ (ԹՄԿԱԲԵՐԴ)



ԹՄՈՔ (ԹՄԿԱԲԵՐԴ). գյուղի տեսքը հս-ալ-ից

**Տեղադրություն.** Ախալքալաքից ուղիղ գծով 14 կմ արևմուտք, պաշտոնապես Թմոզվի վերանվանված նախկին Մարգաստան և պատմական Թմոք գյուղից 1,5 կմ հարավ-արևմուտք, Կուր գետի ձախ ափին վեր խոյացող լեռան զագաթին պահպանվում են համանուն բերդի ավերակները:

**Անվան ծագումը.** անունը ծագում է «մոզ» բառից (Թ-մոզվ-ի)<sup>1</sup>:

**Պատմություն.** մատենագրական աղբյուրներում Թմոք բերդի առաջին հիշատակություններից մեկը վերաբերում է Թ դարում՝ արաբական արշավանքների ժամանակ բերդի գրավմանը. «...զԹմօք և զԽովլա...»<sup>2</sup>:

Հայտնի է, որ բերդը խիստ տուժել է 1089, 1283 և 1319 թվականներին տեղի ունեցած ավերիչ երկրաշարժերից<sup>3</sup>:

Տևական ընդմիջումից հետո Թմոք բերդի մասին նոր վկայությունների հանդիպում ենք ԺԵ դարի ձեռագիր հիշատակարաններում: Դրանցից առաջինը (1410 թ.) վերաբերում է հայտնի ազգային և եկեղեցական գործիչ «Երանելի եռամեծ Սբ. Գրիգոր Տաթևացի անյաղթ փիլիսոփայի և Հայոց մեծ տիեզերալոյս վարդապետի» ծննդյան վայրին («Ծնեալ յաշխարհին Վրաց, ի յամուրն Թմոք...»)<sup>4</sup>, ապա՝ 1426 թ. («Թվ. ՊՀԵ (1426), ի Մալխաս և յանառիկ դղեակս Թմոք, ընդ հովանեաւ սուրբ Աստուածածնի, ձեռամբ մեղապարտ գրչի Անոյ եպիսկոպոսին տէր Յովհաննիսի...»)<sup>5</sup>, 1442 թ. («Եւ ես ... սուտանուն Ռհաննէս միայնակեաց, ի զաւառէն Վրացտանայ, ի յամուրին դղեակէն Թմոքոյ, ըստ իմում ա-

1 Մելիքսեթ-Քեկ Լ., Վրաց աղբյուրները Հայաստանի և հայերի մասին, հ. Ա, Երևան, 1934, էջ 197:

2 Ջուանշեր, էջ 107: Պատմական նույն դեպքերի վերաբերյալ ԺԱ դարի վրաց Անանուն պատմիչը նշել է. «...այնտեղից մտավ Սամցխե, և ավերեց Սամցխեն ու Ջավախքը (Ջավախեթը), ապա մոտեցավ Թմոզվի բերդին. տեսնելով վերջինիս անառիկ և ամուր դիրքը, այնտեղից քաշվեց...» (Մելիքսեթ-Քեկ Լ., Վրաց աղբյուրները Հայաստանի և հայերի մասին, հ. Ա, էջ 202): Տես նաև **Նույնի**՝ նշվ. աշխ., հ. Գ, էջ 39: “Летопись Картли”, перевод, введение и примечания **Цулая Г.**, Памятники грузинской исторической литературы, т. IV, Тбилиси, 1982, էջ 52:

3 **Закарая П.**, Памятники Восточной Грузии, Москва, 1982, էջ 198.

4 ԺԵԱ դարի հայերեն ձեռագրերի հիշատակարաններ, մասն Ա (այսուհետև՝ ԺԵԱ), կազմ.՝ **Խաչիկյան Լ.**, Երևան, 1955, էջ 103:

5 Նույն տեղում, էջ 354:



*ԹՄՈՔ (ԹՄԿԱԲԵՐԴ). գյուղատեղիի մնացորդները Կուրի ձախ ափին*

նարժանութեանս գծագրեցի զսայ...»<sup>6</sup> և 1448 թ. («...և Թմոքայ քահանայիցս՝ Սկրտիչ իրիցոյ և Առաքել իրիցոյ...»)<sup>7</sup> հիշատակությունները:

Շահ-Աբասի անվան հետ առնչվող՝ բերդի անկման դեպքերի արձագանքները ավանդապատումների ձևով պահպանվել են հայ և վրաց գրականության մեջ<sup>8</sup>:


Թմոք բերդը կառուցված էր հայ միջնադարյան բերդաշինությանը հարազատ ու լայն տարածում գտած կառուցողական սկզբունքներով և ռազմավարական հնարքներով: Ժայռապատ լեռնագագա-

թի խոցելի հատվածները ամրացված էին կիսաբլուրակ աշտարակներով հզորացված պարսպապատերով: Բերդի ներսում պահպանվում են սրբատաշ քարից կառուցված իշխանական ապարանքի մնացորդներ, պարսպապատերին կից օժանդակ շինություններ և ժայռակերտ աստիճաններով մինչև Կուր գետի ափը ձգվող գետնուղին: Առաջիններից մեկը, որ տվել է Թմկաբերդի նկարագրությունը, ազգագրագետ Ե. Լալայանն է. «Պարիսպը, որի լայնությունը 1,5 արշին է, կրով և տեղ տեղ սրբատաշ քարերով շինված, բոլորում է այս երեք լեռների շուրջը, յուրաքանչյուրի վրա մի մի աշտարակ բարձրացնելով ու ձգվում գնում կողքի լեռները, ուր միանում է յուրաքանչյուրի վրա շինված մի մի աշտարակի: Բուն ամրոցի հանդեպ, արևելյան կողմը


<sup>6</sup> Նույն տեղում, էջ 535:

<sup>7</sup> ԺԵԱ, էջ 618:

<sup>8</sup> Լալայան Ե., Երկեր, հ. 1, էջ 403: Նաև՝ Դանալանյան Ա., Ավանդապատում, Երևան, 1969, էջ 292: "огзрос", 1893, № 40, էջ 2:



*ԹՄՈՔ (ԹՄԿԱՐԵՐԳ), ընդհանուր տեսարաններ*



*ԹՄՈՔ (ԹՄԿԱԲԵՐԴ). բերդապարիսպներ, դարպասներ, բերդամիջի շինությունների մնացորդներ  
և իշխանական կիսավեր ապարանքը*



*ԹՄՈՔ (ԹՄԿԱՐԵՐԳ), բերդամիջից մինչև Կուրի ավիր իջնող ժայռափոր գաղտնուղին*


*ԹՄՈՔ (ԹՄԿԱՐԵՐԳ), բերդասարի արևելահայաց գառիվայրին պահպանված կիսավեր, գմբեթավոր եկեղեցին*

բարձրանում է այս երեք լեռներին կպած մի տափարակ բլուր, որ նույնպես պարսպապատ է: Ամբողջ բերդն ունի երեք դուռ՝ հարավից, հյուսիսից և



արևելքից, որ տանում է դեպի բլուրը...: Հարավային դրան մոտ մի ստորերկրյա անցք ժայռի միջով իջնում է մինչև Կուրը, ջուր բերելու համար»<sup>9</sup>:

**Եկեղեցիներ.** բերդի մոտ, հիմնական շրջապարսպից դուրս պահպանվում է երկու եկեղեցի:



ԹՄՈՔ (ԹՄԿԱԲԵՐԴ). բերդի ալ կողմի եկեղեցու հր ճակատը, կտրվածքը դեպի հս և հատակագիծը:

Դրանցից մեկը վիմափոր է (արևմուտքից կից ունի մաս վիմափոր գավիթ) և գտնվում է բերդի հյուսիսարևմտյան կողմում, մյուսը՝ դեպի Կուրի կիրճը կախված խիստ զառիվայր ձորալանջի աննշան մակերեսով ժայռի ելուստի վրա: Կիսավեր միանավ-գմբեթավոր կառույց է: Ներսում դեռևս նկատելի են որմնանկարների հետքեր: Ամենայն հավա-



ԹՄՈՔ (ԹՄԿԱԲԵՐԴ). Կուրի վրա պահպանված երկթռիչք կամրջի խելերը

նականությամբ, սա այն եկեղեցին է, որը Սբ. Աստվածածին անվամբ բազմիցս հիշվում է ԺԵ դարի ձեռագիր հիշատակարաններում:

**Կամուրջ.** Թմոք բերդի ստորոտում՝ Կուր գետի վրա, պահպանվում են երբեմնի երկթռիչք կամրջի խելերը, իսկ բերդի հարավարևմտյան ստորոտին միջնադարյան գյուղատեղիի ավերակներն են:

**Գերեզմանոց.** մինչև 1960-ական թվականները բերդից մոտ 1 կմ հյուսիս-արևելք՝ Կուր գետի ձախափնյա հարավարևելահայաց մեղմաթեք սարալանջին, տարածված է եղել խիտ թաղումներով աչքի ընկնող խաչքարերով հարուստ, բավականին ընդարձակ միջնադարյան գերեզմանոցը՝ բաղկացած իրարից հազիվ 100 մ հեռավորության վրա գտնվող մեծ և փոքր մասերից, որոնք հետագայում, ցավալիորեն գրեթե ամբողջությամբ ոչնչացվել են:

Հնավայրի գիտական առաջին այցելումն եղել է Ե. Լալայանը: Նա ընդօրինակել ու հրատարակել է տեղում պահպանված արձանագրություններից 3-ը<sup>10</sup>:


Այնուհետև, 1954 թ. հնավայրի ուսումնասիրությամբ զբաղվել է Լ. Դավլիանիձեն, որը մի հոդվածի շրջանակում գիտական շրջանառության մեջ է դրել 5 միավոր արձանագրություն<sup>11</sup>:

1960-ական թվականներին ախալցխացի Սեպուհ Սաղաթեյանի կատարած և Գագիկ Գինուսյանի միջոցով մեզ փոխանցված լուսանկարների հիման վրա իրականացվեցին նախկինում հրատարակված, սակայն ներկայումս անհետացված խաչքարերից երկուսի վիմագրերի վերծանությունների

<sup>9</sup> Լալայան Ե., Երկեր, հ. 1, էջ 71:

<sup>10</sup> Նույն տեղում, էջ 71-72:


<sup>11</sup> Давлианидзе Л. С., նշվ. հոդվ.:





ԹՄՈՔ (ԹՄԿԱԲԵՐԴ). գերեզմանոցի մեծ հատվածի այժմեական (2005 թ.) տեսքը



ԹՄՈՔ (ԹՄԿԱԲԵՐԴ). գերեզմանոցի փոքր հատվածի այժմեական (2005 թ.) տեսքը



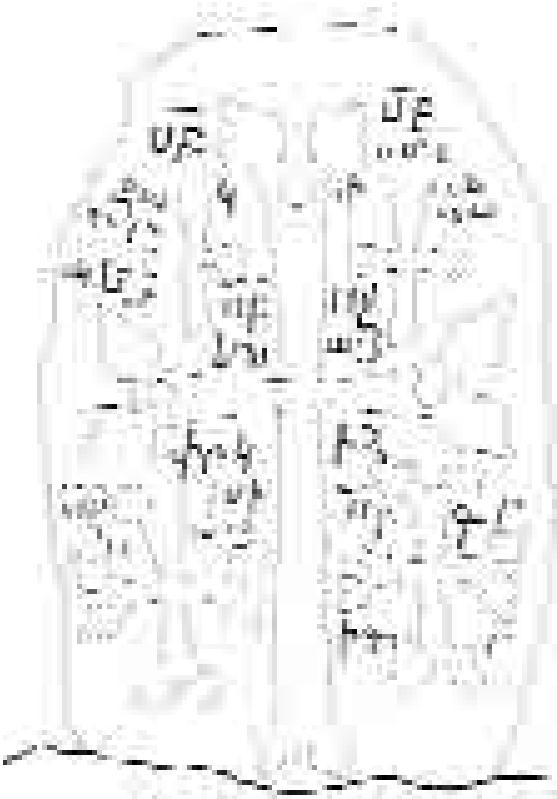

*ԹՄՈՔ (ԹՄԿԱԲԵՐԴ), տեղահանված և գրեթե ամբողջությամբ ոչնչացված խաչքարերի պատվանդաններ զերեզմանոցում*



ԹՄՈՔ (ԹՄԿԱԲԵՐԴ), խաչքար (1386 թ.) և սալատապաններ

ճշգրտումներն ու պատրաստվեցին դրանց գրչանկարները<sup>12</sup>:

12 2005 թ. տեղում կատարած աշխատանքներին մեզ ցուցաբերած աջակցության համար խորին շնորհակալություն ենք հայտնում Նաբալաքն գյուղի բնակիչ Դարիսպանի Մայսուրաձեին:



*ԹՄՈՔ (ԹՄԿԱԲԵԼԴ). Ս. Սաղաթելյանի 1960-ական թվականներին կատարած լուսանկարների հիման վրա պատրաստված գրչանկարները*



ԹՍՈՔ (ԹՄԿԱԲԵՐԴ). ախալցխացի Սեպուհ Սաղաթեյանն ու իր ընկերները Թմկաթերդի գերեզմանոցում (1960-ական թվականներ)

1. Խաչքար. գեղաքանդակ (132 x 62 x 27 սմ), վերնամասում և խաչաթևերի միջև՝

ԹՎ(ԻՆ) ՊԼԵ (1386) | ԱՎԱՆԻԿՆ | Խ(Ա)ՉՍ ԿԱ(ՆԳՆԵՑԻ) ՅԻՇԱՏԱԿ ԻՆ|Ձ...:

Հրատ. առաջին անգամ:

2. Խաչքար. ներկայումս անհետացված.

ԹՎ(ԻՆ) ԸՃԿԴ (1415) | Ս(ՈՒՐ)Բ ԳՐԻԳՈՐ, Ս(ՈՒՐ)Բ ՅԱԿՈԲ, Ս(ՈՒՐ)Բ ԳԱԲՐԻԵԼ, Ս(ՈՒՐ)Բ ՍԻՔԱՅԵԼ, Ս(ՈՒՐ)Բ ԱՍԵՆԱՅՓՐԿԻՉ:

Հրատ. **Давлианидзе Л. С.**, նշվ. հոդվ., էջ 199:

3. Խաչքար. ներկայումս անհետացված.

ԹՎ(ԻՆ) ՊԿՁ (1417) | ԵՍ ՄԽԻԹԱՐ ... ԵՒ ԿԵՆԱԿԻՑՍ ԿԱՆԳՆԵՑԱԸ | ՁԽԱՉ:

Հրատ. **Լալայան Ե.**, Երկեր, հ. 1, էջ 71: **Давлианидзе Л. С.**, նշվ. հոդվ., էջ 200:

4. Խաչքար. գեղաքանդակ, ներկայումս անհետացված. վիճագիրը ստուգել ենք համաձայն Մ. Սաղաթեյանի լուսանկարի

ԹՎ ՊՀԴ (1425) | ՈՎ ԶԱՌԱԹԵՒ Զ(Ա)ՌԱԿՈՒՄԻ: ՅԱՀԵՂ ԱՌՈՒՐՆ ԱՆԵՐԵԿԻ: Լ(ՈՒՍՈՎ | ՓԱՅԼԵԱԼ Ի Մ)ԵՁ | ԵՐԿՐԻ, ՋՈԳԻ Ս(Ա)ՐԳ(Ի)Ս Զ(ԱՀԱՆԱՅԻ ԼՈՒՍԱՌ)ՐԵԱ ՅԱՅՆՍ ԱՏԵՆԻ: ՆԱԵՒ ԵՂԲԱՅՐ ԻԻՐՈՅ ԴԱԻԻԹ:

Հրատ. **Լալայան Ե.**, Երկեր, հ. 1, էջ 71: **Давлианидзе Л. С.**, նշվ. հոդվ., էջ 199:

Տարրերեզում. Ե. Լալայանը՝ ՆԱԵՒ ԵՂԲԱՅՐ ԻԻՐՈՅ ԴԱԻԻԹ-ի փոխարեն ունի՝ ՆԱԵՒ ԵՂ(ԻԱՅԻ ԻԻՐՈՅ)...:

Ծանոթ. լուսանկարն ու գրչանկարը տե՛ս 202-րդ էջում:

5. Խաչքար. «Մի ուրիշ գերեզմանի կարմիր քարե խաչարձանի վրա, որի բարձրությունը 1 սաժեն է և լայնությունը 1 արշին... խաչի փեղկերի միջև... խաչի պատուհանի վրա...»: Ներկայումս անհետացված.

ԽԱՉՍ ԿԱՆԳՆԵՑԱԻ | Ս(ՈՒՐ)Բ ՆԻԿՈՂՈՍ, Ս(ՈՒՐ)Բ ՍԱՐԳԻՍ, | ԱՏՈՒՎԾԱԾԻՆ Ս(ՈՒՐ)Բ ԿԱՍԱՅԿԱՏԱՐ, Ս(ՈՒՐ)Բ ԳՐԻԳՈՐ: | ԱՐԴ ԵՍ ԷՐԵՑՍ ԿԱՆԳՆԵՑԻ ՁԽԱՉՍ ՅԻՇԱՏԱԿ | ԻՆՁ ԾՆԱԻ ... ԶՈ ՅԱՐ...ՈՒԵԿԻՆ ԵՒ ԱԲԱԳԵՐԻՆ ... | ԵՂԲԱՐՅՍ ԻՍՈՑ Տ(Է)Ր ՄԽԻԹԱՐԱՅ ԵՒ Տ(Է)Ր ... ԻՐ | ԵՒ ԱՍԵՆԱՅՆ ԱՐԱԿԱՆ ..., ԿԱ...ԱՅ ԵՒ ԵՐԵՆԱՅՈՑ:

Հրատ. **Լալայան Ե.**, Երկեր, հ. 1, էջ 71-72:

Ծանոթ. լուսանկարն ու գրչանկարը տե՛ս 202-րդ էջում:



ԹՍՈՔ (ԹՄԿԱԲԵՐԴ). ԺԴ-ԺԵ դարերի անարձանագիր խաչքարեր գերեզմանոցում





ԹՈԹԽԱՄ

**Տեղադրություն.** գտնվում է Ախալքալաքից ուղիղ գծով 4 կմ հյուսիս, արևմուտքից Ախալքալաք-Բակուրիան մայրուղուն կից, ծ. մ. 1690 մ բարձրության վրա, Կորխից 0,5 կմ արևելք:

**Պատմություն.** համաձայն հայտնաբերված նյութական մշակույթի հուշարձանների՝ գյուղը բնակեցված է եղել դեռևս նախաքրիստոնեական շրջանում: Այդ են վկայում գյուղում մի բնակելի տան շինարարության ժամանակ գտնված Ա դարի երկրորդ կեսով թվագրվող ապակյա սափորները<sup>1</sup>:

Թոթխամի մասին առաջին հիշատակություններից մեկը վերաբերում է 1595 թ.՝ որպես 500 ակչե հարկվող փոքրիկ բնակավայր<sup>2</sup>:

Հետագայում ամայացած հին գյուղատեղին վերստին շենացավ 1911 թ., որն իբրև գյուղ վերջնականապես ձևավորվեց 1913 թ. «...ինչպես երևում է Ախալքալաքի գաւառապետի 1913 թ. յուլիսի 6-ի № 1369 մակագրութիւնից, արդէն բաժանուած է համարվում Կորխ գիւղից և ունի իրեն համար կառավարութիւնից հաստատուած առանձին տանուտէրի օգնական և նորան փոխանորդ»<sup>3</sup>:

Երկրորդ աշխարհամարտին մասնակից 53 թոթխամցիներից 22-ը զոհվել է<sup>4</sup>:

**Բնակչություն.** հետագայում ամայացած գյուղը վերակենդանացրել են 1907 թ. ի վեր Կորխ գյուղից հեռացած ընտանիքները. «...թեմիս Կորխ գիւղից տասն և եօթն տուն գաղթելով 1911 և 1912 թուականներուն չորս վերստ հեռաւորութեամբ Թոթխամ

կոչուած աւերակի վերայ շինել են իրանց համար տներ՝ կազմելով փոքրիկ գիւղ...»<sup>5</sup>: Վերջիններիս թիվը 1911 թ. եղել է 15<sup>6</sup>, իսկ 1913 թ.՝ 17 տուն (ավելի քան 200 շունչ)<sup>7</sup>: Կորխից գատվելու բուն պատճառը տնտեսական էր. «Այս գաղթականության պատճառն ոչ այլ ինչ էր, եթե ոչ Կորխ գյուղում տներուս, կալատեղիներինս և մյուս շինության տեղերուս նեղություններն ու անհարմարությունները այս տասն և յոթ տանս, իսկ այժմ այս նորահաստատ Թոթխամ գյուղում ընդարձակ տարածության վրա շինելով մեր տները, ունենք բոլոր հարմարությունները արժանապես ապրելու...»<sup>8</sup>: Թոթխամի՝ ինքնուրույն գյուղի կարգավիճակ ստանալու խնդիրը երկար ձգձգումներից հետո ի վերջո լուծվում է Թիֆլիսի գյուղացիական գործերի նահանգային աստյանի որոշմամբ 1912 թ. սեպտեմբերի 18-ին<sup>9</sup>:

1987 թ. Թոթխամն ուներ 95 տուն, 418 բնակիչ<sup>10</sup>:

**Եկեղեցի.** ինչ վերաբերում է եկեղեցի ունենալու խնդրին, ապա դեռևս 1915 թ. Էջմիածնի կոնսիստորիան քննել է նորահիմն Թոթխամ գյուղում 2378 ռուբլի նախահաշվային արժեքով, ինչպես նաև բնակիչների տուրքերով և աշխատանքով եկեղեցի կառուցելու հարցը<sup>11</sup>, որը, սակայն, հետագա տարիների քաղաքական անբարենպաստ կացության պատճառով չի իրագործվում:

**Գերեզմանոց.** Թիֆլիսի նահանգապետի թույլտվությամբ նորաստեղծ գյուղին հատկացվում է գերեզմանոցի տեղամաս<sup>12</sup>:

1 Նազինա Չոլոյան, «Մեծ հեղափոխությունից հետո», 1988, № 3, էջ 53-56:  
 2 «Գյուղացիների շրջանային ժողով», էջ 238:  
 3 ՀԱԳ, ֆ. Պ-56, ց. 18, գ. 980, թ. 34:  
 4 Դավթյան Ա., Ջավախք, էջ 101:

5 ՀԱԳ, ֆ. Պ-56, ց. 18, գ. 980, թ. 34:  
 6 ՀԱԳ, ֆ. 53, ց. 1, գ. 3438, թ. 2:  
 7 Նույն տեղում, թ. 4:  
 8 Նույն տեղում:  
 9 Նույն տեղում:  
 10 Նույն տեղում:  
 11 ՀԱԳ, ֆ. 56, ց. 18, գ. 980, թ. 32:  
 12 Թոթխամ գյուղի ինքնադրաման մասին տես Նահատակյան Ռ., Թոթխամ գյուղի պատմությունից. – «Բանբեր Հայաստանի արխիվների», 1986, № 2, էջ 133-135:

## ԹՈՐԻԱ



ԹՈՐԻԱ. գյուղի տեսքը ալ-ից

**Տեղադրություն.** գտնվում է Ախալքալաքից ուղիղ գծով 8 կմ հարավ-արևելք, շրջկենտրոն Նինո-ծմինդայից 11 կմ հյուսիս, ծ. մ. 1840-1860 մ բարձրության վրա:

**Պատմություն.** զուտ հայաբնակ թորիան 21 տուն բնակչությամբ և 13000 ակչե հարկաչափով հիշվում է օսմանյան կառավարության 1595 թ. կազմած «Գյուրջիստանի վիլայեթի ընդարձակ դավթար»-ում<sup>1</sup>: Ընտանիքների գլխավորների ցանկում հիշվում են Դուլիջանի որդի Միրզան, Առաքել և Ազարա եղբայրները, Սարգսի որդի Ջանիբեկը, Սկրտիչը, Գրիգորի որդի Խոսրովը և այլք<sup>2</sup>:

Հայանի է նաև, որ 1705-1706 թթ.՝ տանուտեր Հասանի օրոք, գյուղից հարկվել է 16.200 ակչե<sup>3</sup>:

**Բնակչություն.** ներկայիս բնակիչների նախնիները 1829-30 թթ. փոխադրվել են Ստորին կամ Ներքին Բասեն գավառի Չիթահանք (Չիթահանքով)<sup>4</sup> և Թեքման գավառի Բյուլլի<sup>5</sup> գյուղերից:

1 «Գյուրջիստանի ցեղային լեզու լեզու», էջ 229:

2 Նույն տեղում:

3 «Ֆեղդոսի ցեղային լեզու լեզու 1694-1732 ՎՎ», էջ 121:

4 Չիթահանքը հայաբնակ գյուղ էր Ստորին Բասեն գավառում, Արաքս գետի աջակողմում՝ Խորասանից 30 կմ արևելք:

**Վիճակագրություն.** գյուղի բնակչության բվաքանակի վերաբերյալ վիճակագրական տվյալները խիստ աղքատիկ են.

տարեթիվ	տուն	արական	իգական	միասին
1884 <sup>6</sup>	20			758
1908 <sup>7</sup>	45			600
1912 <sup>8</sup>				570
1914 <sup>9</sup>				686
1915 <sup>10</sup>				658
1916 <sup>11</sup>	95	364	326	690
1926 <sup>12</sup>	140			830
1987 <sup>13</sup>	153			742

Երկրորդ աշխարհամարտին մասնակցել է 163 թորիացի. 67-ը զոհվել է<sup>14</sup>:

5 Բյուլլին հայաբնակ գյուղ էր Արաքս գետի ձախակողմում՝ Թեքմանից 18 կմ արևելք: Բյուլլեցիների մի մասը հաստատվել է Հեշտիա և Չամդուրա գյուղերում:

6 «Արձագանք», 1885, № 3, էջ 41, նաև՝ № 26, էջ 368:

7 ՀԱԳ, ֆ. 316, ց. 1, գ. 102, թ. 43:

8 **Յակոբեան Պ.**, Հրատեղողնություն, էջ 95:

9 «Кавказский календарь на 1915 г.», էջ 189:



10 «Օրացոյց և պատկեր տօնից», Թիֆլիս, 1915, էջ 83:

11 ՀԱԳ, ֆ. 316, ց. 1, գ. 65, թ. 37:

12 **Արդյան Ս.**, նշվ. աշխ., էջ 124:

13 Ըստ գյուղխորհրդի տվյալների:

14 **Դավթյան Ա.**, Ջավախք, էջ 101:



ԹՈՐԻԱ. գյուղի տեսքը հս-ից, Սբ. Աստվածածին եկեղեցին հր-ալ-ից և հր-ամ-ից

**Գպրոց.** Թորիայի դպրոցի հիմնադրման տարեթիվն անհայտ է, սակայն 1908 թ. ունեցել է 2 ուսուցիչ և 50 աշակերտ (երկու սեռի)<sup>15</sup>:

**Սբ. Աստվածամոր եկեղեցի.** գյուղի եկեղեցին հիմնադրվել է 1843 թ. «Տօրիա, յանուն ս. Աստուածածնի, քարաշէն, 1843 թ. ...»<sup>16</sup>: 1893 թ. տեղի են ունեցել եկեղեցու հիմնավոր վերակառուցման աշխատանքներ<sup>17</sup>: 1899 թ. դեկտեմբերի 19-ի երկրաշար-

ժից «խիստ տուժել էր հին եկեղեցին (հիմնավորապես խարխալվել էր)»<sup>18</sup>: Գյուղացիները միայն 1905 թ. են կարողացել ձեռնարկել տարիներ առաջ խարխրված և արդեն իսպառ քայքայված եկեղեցու վերակառուցումը: Այդ մասին են վկայում եկեղեցու հարավային և արևմտյան մուտքերի ճակատներին փորագրված արձանագրությունները: 1995 թ. եկեղեցին նորոգվում էր (թերավարտ էր մնացել ծածկը):

15 ՀԱԴ, ֆ. 316, ց. 1, գ. 102, ք. 43:

16 «Արձագանք», 1885, № 26, էջ 368:

17 «Օրացոյց եւ պատկեր տօնից», Թիֆլիս, 1916, էջ 83:

18 **Мушкетов И.**, նշվ. աշխ., էջ 34-35:



ԹՈՐԻԱ. հատվածներ գերեզմանոցից

Եկեղեցի. արևմտյան մուտքին՝  
 1905 | ԱՅՍ ԱՐԵՒՍՏԵԱՆ ՈՐՄՆ ԿԱՌՈՒՑ-  
 ԻԱԿ ԾԱԽԻԻՔ ՏԷՐ ՄԻՔԱԷԼ ՔՈԹԱՆՆԵԱՆԻ  
 ՅԻՇԱՏԱԿ Է ՆՈՐԱ:  
 Հրատ. առաջին անգամ:

Եկեղեցի. հարավային մուտքին՝  
 ԿԱՌՈՒՑԱԿ Ս(ՈՒՐ)Ք Ա(ՄՏՈՒԿ)ԾԱՄՕՐ Ե-  
 ԿԵՂԵՑԻՆ Տ(Է)Ր | ՄԻՔԱԷԼ ՔՈԹ(ԱՆ)Ն(ԵԱՆ)Ց

ԾԱԽԻԻՔ ԵՒ ԱՇԽԱՍՏՈՒԹ(ԵԱՍ)Ք ԹՈՐԻՈՅ  
 ԺՈՂՈՎՐԴՈՑ:

Հրատ. առաջին անգամ:

**Քահանա.** 1915 թ. գյուղի ծխատեր քահանայի  
 պաշտոնը ստանձնել էր Ուջմանայի քահանան՝  
 տեր Հովհաննես Դարբինյանը<sup>19</sup>:

**Ձիթհան.** Թորիայում գործած երբեմնի ձիթհանի  
 վկայությունն է ցայժմ պահպանված քարը:

<sup>19</sup> «Օրացոյց և պատկեր տօնից», Թիֆլիս, 1915, էջ 83:

ԹՈՔ

**Տեղադրություն.** գտնվում է Ախալքալաքից ուղիղ գծով 12 կմ հյուսիս-արևմուտք, Փարվանա գետի աջափնյա ձորապռնկին, ծ. մ. 1600 մ միջին բարձրության վրա:

**Պատմություն.** հայտնի է, որ 1595 թ. գյուղն ունեցել է 10 տուն, հարկվել է 12.000 ալչե<sup>1</sup>:

**Բնակչություն.** 1829-1830 թթ. թրքաբնակ այս գյուղը համալրվել է Արևմտյան Հայաստանից փոխադրված հայերով:

Հայերի արտագաղթից հետո Թոքը կրկին վերածվել է զուտ թրքաբնակ գյուղի, որը, օրինակ, 1914 թ. ուներ 504 բնակիչ<sup>2</sup>: Այս կացությունը պահպանվել է մինչև 1944 թ., երբ ողջ երկրամասի թուրք ազգաբնակչությունն արստրվեց: Հետագայում Թոքում բնակություն են հաստատել մի քանի վրացի ընտանիքներ, իսկ ավելի ուշ՝ ավելի քան մեկդարյա ընդմիջումից հետո՝ նաև հայեր (1988 թ.՝ 6 տուն):

**Վիճակագրություն.** նորաբնակների թիվը Թոք գյուղում, վիճակագրական մի քանի տվյալների համաձայն, 1840-ական թվականների ընթացքում փոքր-ինչ աճել է, 1850-ականի սկզբին նվազել, իսկ 1855-56 թթ. Թոքն իսպառ հայաթափվել է՝ Մամսար լեռան ստորոտում նորահիմն գյուղ փոխադրվելու պատճառով:

տարեթիվ	տուն	արական	իգական	միասին
1840 <sup>3</sup>		101	100	201
1841 <sup>4</sup>		95	81	176
1842 <sup>5</sup>		100	85	185
1844 <sup>6</sup>		109	97	206
1845 <sup>7</sup>		112	104	216
1847 <sup>8</sup>		115	108	223
1849 <sup>9</sup>		119	111	230
1851 <sup>10</sup>	20	80	77	157
1853 <sup>11</sup>		92	88	180
1854 <sup>12</sup>		94	90	184

1 “Չղրջոսեթանոս շրջաօջտոս ձօջօ ձօջտօթօ”, էջ 201:

2 “Кавказский календарь на 1915 г.”, էջ 188.

3 ՀԱԴ, ֆ. 53, ց. 1, գ. 3800, ք. 4:

4 Նույն տեղում, գ. 3802, ք. 65-66:

5 Նույն տեղում, գ. 3805, ք. 78-79:

6 Նույն տեղում, գ. 3809, ք. 16-17:

7 Նույն տեղում, գ. 3811, ք. 70-71:

8 Նույն տեղում, գ. 3814, ք. 35-36:

9 Նույն տեղում, գ. 3818, ք. 39-40:

10 ՀԱԴ, ֆ. 56, ց. 1, գ. 2596, ք. 30:

11 ՀԱԴ, ֆ. 53, ց. 1, գ. 2743, ք. 37-38:



12 Նույն տեղում, գ. 3825, ք. 48-49:

**Սբ. Աստվածածին հայոց եկեղեցի.** ամենահին վկայություններից մեկը վերաբերում է 1839 թ.<sup>13</sup>: Ամենայն հավանականությամբ, սա համակ սրբատաշ քարից, ի սկզբանե բյուզանդաձև միջնադարյան միանավ այն եկեղեցին է, որն այսօր էլ կանգուն է: Եկեղեցու շուրջը պահպանվել են քառակող կոթողների մի քանի բեկորներ ու դրանց պատվանդանները:



ԹՈՔ. Սբ. Աստվածածին եկեղեցու տեսքը ամ-ից, քառակող կոթողների բեկորներ և պատվանդաններ եկեղեցու բակում

13 Նույն տեղում, գ. 457, ք. 42-47:



*ԹՈՔ. տեսարաններ Թոքավանքից (հս-ամ-ից) և դիտակետ-աշտարակից, հատակագծեր*



**Թոքավանք.** Թոքի հարավային կողմում՝ Փարվանայի աջ ձորալանջին, Թոքավանք անվանք հայտնի միջնադարյան հուշարձանախումբն է՝ բաղկացած միանավ եկեղեցուց (հյուսիսից՝ կցակառույց ավանդատուն-սրահով), փոքր-ինչ հարավ առանձին կանգնած մատուռից և օժանդակ շենքերի մնացորդներից:

**Եկեղեցի.** Թոքավանքի դիմաց՝ Փարվանա գետի ձախ կողմում գտնվող գյուղատեղիի ավերակ-

ների մեջ, կա կիսավեր, միանավ, թաղածածկ հորինվածքով, սրբատաշ քարից մի բյուզանդաձես եկեղեցի (7,59 x 5,05 մ):

**Դիտակետ-աշտարակ.** գյուղի հարավարևմտյան եզրին պահպանվել են գրեթե քառակուսի հատակագծով (10,70 x 9,05 մ) դիտակետ-աշտարակի ավերակները:

### ԺԴԱՆՈՎԱԿԱՆ



ԺԴԱՆՈՎԱԿԱՆ. նորակառույց եկեղեցու տեսքը հր-ից, խաչքարեր եկեղեցու բակում (Ի դար)

**Տեղադրություն.** գտնվում է Ախալքալաքից ուղիղ գծով 35 կմ հարավ-արևելք, շրջկենտրոն Նինոծմինդայից 18,5 կմ հարավ-արևելք, Մադաթափա լճի արևմտյան ափին, ծ. մ. 2110-2130 մ բարձրության վրա, ալպիական հարուստ արոտավայրերի տարածքում:

**Հիմնադրում.** բնակավայրը 1930-32 թթ. Հեշտիա գյուղի ամառային արոտավայրի տեղում հիմնադրել են Հեշտիայից գաղթած մի քանի հայ ընտանիքներ:

**Եկեղեցի.** 1999 թ. գյուղի կենտրոնում սրբատաշ կարմիր տուֆով կառուցվել և Սբ. Սարգիս անվամբ օծվել է եկեղեցի, որին արևմուտքից կից է կրկնահարկ զանգակատունը:


Արձանագրություն. եկեղեցու արևմտյան ճակատից բացված մուտքի վերնամասում գետեղված սալիկին՝ 6 տող.

ՇԻՆԵՑԱԻ ԵԿԵՂԵՑԻՍ ՅԱՆՈՒՆ ՍՐԲՈՅՆ ՍԱՐԳՍԻ ԶՕՐԱՎԱՐԻ | Ի ԳԻՒՂՍ ԺԴԱՆՈՎԱԿԱՆ, ԱՐԴԵԱՄԲԸ ՄԱՐԻԿԵԱՆ ՍԱՐԳՍԻ, | Ի ՅԻՇԱՏԱԿ ՀԱՆԳՈՒՅԵԱԼ ԾՆՕՂԻՆ ՍՏԱՔԵԱՅ ՀԵՇՏԻԱՅԻՈՅ | ՅԱԻՈՒՐՍ ԱՌԱՋՆՈՐԴԻ ԿԱԹՈՂԻԿԷ ՀԱՅՈՑ ՀԱՅԱՍՏԱՆԻ ԵՒ | ՎՐԱՍՏԱՆԻ, Տ(ԵԱՌ)Ն ՆԵՐՍԻՍԻ ԱՐՔԵՊԻՍԿՈՊՈՍԻ ՏԷՐ-ՆԵՐՍԻՍԵԱՆ | Ի ԹՈՒԻՆ ՀԱՅՈՑ ՌՆԽԶ-ՌՆԽԸ (1997-1999):

Հրատ. առաջին անգամ:

**Հնավայր.** Ժդանովականի արևելյան եզրին պահպանվել են միջնադարյան գյուղատեղիի, իսկ լճափից 60 մ հեռու՝ փոքրիկ կղզյակի վրա՝ բնակատեղիի ավերակները:

## ԼՈՍԱՏՈՒՐՅԵ



ԼՈՍԱՏՈՒՐՅԵ. Սբ. Ամենափրկիչ եկեղեցու տեսքը հր-ամ-ից, հր-ալ-ից և հր ճակատից բացված մուտքը



**Տեղադրություն.** գտնվում է Ախալքալաքից ուղիղ գծով 17 կմ հյուսիս, ծ. մ. 1770 մ միջին բարձրությամբ հարթավայրում:

**Պատմություն.** պատմական աղբյուրներում գյուղի մասին առաջին հիշատակություններից մեկը 1595 թ-ից է: Համաձայն հիշյալ թվականին օսմանյան կառավարության կազմած հարկացուցակի՝ Լոմատուրցիս ունեցել է 8 տուն և վճարել 10.500 ակչե<sup>1</sup>: Հայտնի է նաև, որ 1724-1725 թթ.՝ տանուտեր Մելիմի օրոք, հարկվել է 8.000 ակչե<sup>2</sup>:

1899 թ. դեկտեմբերի 19-ի երկրաշարժի հետևանքով Լոմատուրցիս գյուղի բնակելի 26 տներից 19-ը ավերվել է<sup>3</sup>:

Երկրորդ աշխարհամարտին լոմատուրցիսցի 75 մասնակցից 37-ը զոհվել է<sup>4</sup>:

**Բնակչություն.** ներկայիս բնակիչների նախնիները սերում են 1838 թ. Էխթիլայից փոխադրված 7 հայ ընտանիքներից, որոնք 1829-30 թթ. փոխադրվել են Կարնո նահանգի Բարդավ<sup>5</sup> գյուղից:

**Վիճակագրություն.** գյուղի բնակչության թիվն արտացոլող վիճակագրական տվյալները վավերագրերում առկա են 1850-ական թթ-ից: Դրանց համադրումը ներկայացնում է հետևյալ պատկերը.

տարեթիվ	տուն	արական	իգական	միասին
1853 <sup>6</sup>		61	65	126
1854 <sup>7</sup>		62	71	133
1857 <sup>8</sup>		76	55	131
1860 <sup>9</sup>		77	61	138
1861 <sup>10</sup>		77	73	150
1862 <sup>11</sup>		80	71	151
1863 <sup>12</sup>		83	74	157
1864 <sup>13</sup>		84	73	157
1866 <sup>14</sup>	15	88	77	165
1867 <sup>15</sup>		94	81	175
1868 <sup>16</sup>		100	85	185
1869 <sup>17</sup>		104	92	196
1870 <sup>18</sup>		104	92	196
1871 <sup>19</sup>		115	101	216

1 “Զարթոնքի շրջանի շրջանային լուսավորչական կոմիտեի ծանուցում”, էջ 198:  
 2 “Խոջաբաշի շրջանային լուսավորչական կոմիտեի ծանուցում 1694-1732 ՎՎ.”, էջ 181:  
 3 «Մշակ», 1900, № 43, էջ 3:  
 4 **Գալստյան Ա.**, Ջավախք, էջ 101:  
 5 Բարդավի տեղադրությունը ճշտել չկարողացանք:  
 6 ՀԱԳ, ֆ. 53, ց. 1, գ. 2743, ք. 37-38:  
 7 Նույն տեղում, գ. 3825, ք. 48-49:  
 8 Նույն տեղում, գ. 3830, ք. 53-54:  
 9 Նույն տեղում, գ. 3833, ք. 65-66:  
 10 Նույն տեղում, գ. 3839, ք. 24-25:  
 11 Նույն տեղում, գ. 3836, ք. 21-22:  
 12 Նույն տեղում, գ. 3843, ք. 21-22:  
 13 Նույն տեղում, գ. 3846, ք. 8-9:  
 14 Նույն տեղում, գ. 3848, ք. 74:  
 15 Նույն տեղում, գ. 3851, ք. 20-21:  
 16 Նույն տեղում, գ. 3853, ք. 28:  
 17 Նույն տեղում, գ. 3856, ք. 10:  
 18 Նույն տեղում, գ. 3855, ք. 6-7:  
 19 Նույն տեղում, գ. 3858, ք. 70-71:

1872 <sup>20</sup>		117	103	220
1873 <sup>21</sup>		119	103	222
1874 <sup>22</sup>				223
1875 <sup>23</sup>				229
1876 <sup>24</sup>		130	107	237
1877 <sup>25</sup>		115	101	216
1878 <sup>26</sup>		119	101	220
1880 <sup>27</sup>		122	101	223
1881 <sup>28</sup>		121	102	223
1882 <sup>29</sup>		133	101	234
1883 <sup>30</sup>		135	103	238
1884 <sup>31</sup>	18			
1887 <sup>32</sup>		136	113	249
1889 <sup>33</sup>		141	120	261
1890 <sup>34</sup>		142	120	262
1891 <sup>35</sup>		142	125	267
1892 <sup>36</sup>		147	125	272
1893 <sup>37</sup>	20	150	125	275
1894 <sup>38</sup>		153	132	285
1897 <sup>39</sup>		167	155	322
1898 <sup>40</sup>		172	164	336
1899 <sup>41</sup>	26	166	154	320
1900 <sup>42</sup>		173	157	330
1901 <sup>43</sup>		185	165	350
1902 <sup>44</sup>		186	158	344
1905 <sup>45</sup>		201	173	374
1908 <sup>46</sup>	36	204	188	392
1910 <sup>47</sup>		220	200	420
1912 <sup>48</sup>		231	207	438
1914 <sup>49</sup>		241	212	453

20 Նույն տեղում, գ. 3859, ք. 57-58:  
 21 Նույն տեղում, գ. 3862, ք. 71-72:  
 22 Նույն տեղում, գ. 3864, ք. 28-29:  
 23 Նույն տեղում, գ. 3866, ք. 20-21:  
 24 Նույն տեղում, գ. 3868, ք. 29:  
 25 Նույն տեղում, գ. 3869, ք. 2-30:  
 26 Նույն տեղում, գ. 3850, ք. 218-219:  
 27 Նույն տեղում, գ. 3872, ք. 88-89:  
 28 Նույն տեղում, գ. 3873, ք. 97-98:  
 29 Նույն տեղում, գ. 3874, ք. 44-45:  
 30 Նույն տեղում, գ. 3875, ք. 49-50:  
 31 «Արձագանք», 1885, № 3, էջ 43:  
 32 ՀԱԳ, ֆ. 53, ց. 1, գ. 3880, ք. 41-42:  
 33 Նույն տեղում, գ. 3884, ք. 65-66:  
 34 Նույն տեղում, գ. 3887, ք. 148:  
 35 Նույն տեղում, գ. 3889, ք. 147:  
 36 Նույն տեղում, գ. 3891, ք. 119:  
 37 Նույն տեղում, գ. 3895, ք. 42-43: Տե՛ս նաև՝ «Մուրճ», 1894, № 5, էջ 794:  
 38 ՀԱԳ, ֆ. 53, ց. 1, գ. 3896, ք. 172-173:  
 39 Նույն տեղում, գ. 3899, ք. 145-146:  
 40 Նույն տեղում, գ. 3897, ք. 167:  
 41 Նույն տեղում, գ. 3903, ք. 101-102: «Մշակ», 1900, № 43, էջ 2:  
 42 ՀԱԳ, ֆ. 53, ց. 1, գ. 3905, ք. 52:  
 43 Նույն տեղում, գ. 3906, ք. 69:  
 44 Նույն տեղում, գ. 3907, ք. 21-22:  
 45 Նույն տեղում, գ. 3912, ք. 264-265:  
 46 ՀԱԳ, ֆ. 35, ց. 1, գ. 559, ք. 42:  
 47 ՀԱԳ, ֆ. 53, ց. 1, գ. 3917, ք. 136-137:  
 48 Նույն տեղում, գ. 3920, ք. 18-19:  
 49 ՀԱԳ, ֆ. 56, ց. 6, գ. 1020, ք. 175-176: Ի դեպ, նույն թվականի համար մեկ այլ աղբյուրում նշված է 461 շունը (“Кавказский календарь на 1915 г.”, էջ 152).

1916 <sup>50</sup>		257	220	477
1918 <sup>51</sup>	65	250	260	510
1921 <sup>52</sup>		110	100	210
1987 <sup>53</sup>	137			548

**Եկեղեցական-ծխական դպրոց.** գործունեության վերաբերյալ դիվանական վավերագրերում առկա են հետևյալ տվյալները.

տարեթիվ	այլ տեղեկ.	ուսուցիչ	աշակերտ
1865 <sup>54</sup>		1	17
1874 <sup>55</sup>		1	20
1875 <sup>56</sup>	Հովհաննես Տեր-Բաղդասարյանց		25
1876 <sup>57</sup>		1	13
1877 <sup>58</sup>		1	16
1878 <sup>59</sup>		1	15
1880 <sup>60</sup>		1	20
1881 <sup>61</sup>		1	20
1882 <sup>62</sup>		1	14

**Սբ. Ամենափրկիչ (Սբ. Փրկիչ) եկեղեցի.** վավերագրերում հիշատակվում է 1840-ականից: Եղել է քարաշեն, փայտածածկ կառույց<sup>63</sup>: 1890-ականին սկսվել են վերակառուցման աշխատանքները, որոնք կառավարության հարուցած արգելքների պատճառով ընթացել են ընդհատումներով<sup>64</sup>: 1903 թ. հին եկեղեցին արդեն այնպիսի կացության մեջ էր, որ գյուղն ընդգրկվել է Ախալքալաքի գավառի եկեղեցի չունեցող բնակավայրերի ցուցակում<sup>65</sup>: Հայտնի է, որ 1905 թ. ընթանում էին կառուցվելիք եկեղեցու նախագծի հաստատման աշխատանքները<sup>66</sup>: Եկեղեցու պատին փորագրված 1906 թվականը վկայում է, որ նախագծի հաստատմանն անմիջապես հետևել են շինարարական աշխատանքները:



*ԼՈՍՏԱՏՈՒՐՅՅԻ. հատվածներ գերեզմանոցից*

**Գերեզմանոց.** տարածվում է գյուղի հյուսիսարևմտյան եզրին: Պահպանված առավել հին շիրմաքարերը վերաբերում են ԺԹ դարի կեսերին:

50 ՀԱԴ, ֆ. 196, ց. 1, գ. 43, ք. 22-23:  
 51 ՀԱԴ, ֆ. 469, ց. 3, գ. 2, ք. 1-4:  
 52 ՀԱԴ, ֆ. 355, ց. 1, գ. 895, ք. 1:  
 53 Ըստ գյուղխորհրդի տվյալների:  
 54 ՀԱԴ, ֆ. 53, ց. 1, գ. 3848, ք. 2:  
 55 Նույն տեղում, գ. 3864, ք. 28-29:  
 56 ՀԱԴ, ֆ. 56, ց. 3, գ. 52, ք. 43:  
 57 ՀԱԴ, ֆ. 53, ց. 1, գ. 3850, ք. 52:  
 58 Նույն տեղում, ք. 130:  
 59 Նույն տեղում, ք. 178:  
 60 Նույն տեղում, գ. 3872, ք. 88-89:  
 61 Նույն տեղում, գ. 3873, ք. 97-98:  
 62 Նույն տեղում, գ. 3874, ք. 44-45:  
 63 «Արձագանք», 1885, № 3, էջ 43:  
 64 ՀԱԴ, ֆ. 56, ց. 1, գ. 8948, ք. 1, 25-26, նաև՝ գ. 8949, ք. 14:  
 65 «Արարատ», 1903, էջ 436:  
 66 «Արարատ», 1905, էջ 406-407:

### ԽԱՆԴՈ



ԽԱՆԴՈ. գյուղի տեսքը հր-ամ-ից

**Տեղադրություն.** գտնվում է Ախալքալաքից ուղիղ գծով 10 կմ հյուսիս-արևմուտք, Փարվանա գետի աջ կողմում, ձորապոնկից ոչ հեռու, ծ. մ. 1660-1670 մ բարձր հարթավայրում:

**Պատմություն.** 1595 թ. գյուղն ունեցել է 61 տուն, սակայն հարկվել միայն 15.000 ակչե<sup>1</sup>:

1870-80-ականներին գյուղը մաս է կազմել ազնվական Քանանյանց տոհմի կալվածների: 1873 թ. Խանդո գյուղն իր տարածքով կազմել է 1200 դեսյատին<sup>2</sup>, իսկ 1884-ին կալվածատեր է հիշվում Անտոն Քանանյանցը<sup>3</sup>:

1899 թ. դեկտեմբերի 19-ի երկրաշարժից գյուղի բնակելի 130 տնից 2-ը քանդվել է, բնակիչներից 3-ը՝ զոհվել<sup>4</sup>: Հակառակ համեմատաբար փոքր կորուստների՝ Խանդոն նույնպես ընդգրկվել է երկրամասի կարիքի մեջ գտնվող գյուղերի ցուցակում<sup>5</sup>:

1899-1900 թթ. հացի բզեզի և հոտենտոտյան մլուկի հասցրած վնասների հետևանքով Խանդոյի

գյուղատնտեսությունը հայտնվել է համեմատաբար ծանր կացության մեջ՝ կառավարական հատուկ կոմիտեի կողմից դասվելով երրորդ կարգի տուժած բնակավայրերի շարքում<sup>6</sup>:

Երկրորդ աշխարհամարտին Խանդոյից մասնակցել է 280 հոգի, որոնցից 125-ը զոհվել է<sup>7</sup>:

**Բնակչություն.** Խանդոն Ջավախքի առավել մարդաշատ գյուղերից էր: Ներկայիս բնակիչների նախնիները 1830 թ. փոխադրվել են Կարնո Խաչկավանք գյուղից<sup>8</sup>, Բասենից և Կարսից:

**Վիճակագրություն.** ԺԹ-Ի դարերի ընթացքում Խանդոյի բնակչությունն անընդմեջ աճել է: Այդ են վկայում վավերագրերից քաղված հետևյալ տվյալները.

տարեթիվ	տուն	արական	իգական	միասին
1838 <sup>9</sup>		191	110	301
1840 <sup>10</sup>		156	135	291
1841 <sup>11</sup>		185	167	356

1 “Զըրջոսեթանոս Յոլաօյտոս ճոջո ճոջոթոթո”, էջ 202-203:

2 «Մեղու Հայաստանի», 1873, № 6, էջ 3:

3 «Արձագանք», 1885, № 3, էջ 43: Ա. Քանանյանցի մասին տես սույն աշխ. էջ 75, ծանոթ. № 159:

4 «Մշակ», 1900, № 43, էջ 2:

5 «Մշակ», 1901, № 40, էջ 1:

6 **Մայլիմեան**, Անբերրիությունը Ախալքալաքի գաւառում եւ նրա հետեւանքները, էջ 248:

7 **Դավթյան Ա.**, Ջավախք, էջ 101:

8 Խաչկավանքը (այժմ՝ Aktoprak) հայաբնակ գյուղ էր՝ Կարին (Էրզրում) քաղաքից 17 կմ հյուսիս-արևմուտք:

9 ՀԱԳ, ֆ. 53, ց. 1, գ. 1361, թ. 9-10:

10 Նույն տեղում, գ. 3800, թ. 4:

11 Նույն տեղում, գ. 3802, թ. 66:

1842 <sup>12</sup>		190	171	361
1844 <sup>13</sup>		207	185	392
1845 <sup>14</sup>		200	201	401
1847 <sup>15</sup>		200	200	400
1849 <sup>16</sup>		151	150	301
1851 <sup>17</sup>	32	156	158	314
1853 <sup>18</sup>		232	230	462
1854 <sup>19</sup>		235	228	463
1857 <sup>20</sup>		275	270	545
1860 <sup>21</sup>		273	271	544
1861 <sup>22</sup>		259	260	519
1862 <sup>23</sup>		263	260	523
1863 <sup>24</sup>		272	269	541
1864 <sup>25</sup>		284	269	553
1866 <sup>26</sup>	64	294	269	563
1867 <sup>27</sup>		310	289	599
1868 <sup>28</sup>		321	307	628
1869 <sup>29</sup>		325	312	637
1870 <sup>30</sup>		335	327	662
1871 <sup>31</sup>		342	341	683
1872 <sup>32</sup>		351	333	684
1873 <sup>33</sup>	72	360	342	702
1874 <sup>34</sup>				724
1875 <sup>35</sup>				732
1876 <sup>36</sup>		383	373	756
1877 <sup>37</sup>		372	346	718
1878 <sup>38</sup>		391	363	754
1880 <sup>39</sup>		427	393	820
1881 <sup>40</sup>		429	396	825
1882 <sup>41</sup>		431	399	830
1883 <sup>42</sup>		431	419	850
1884 <sup>43</sup>	81			

12 Նույն տեղում, գ. 3805, ք. 80:  
 13 Նույն տեղում, գ. 3809, ք. 15:  
 14 Նույն տեղում, գ. 3811, ք. 70-71:  
 15 Նույն տեղում, գ. 3814, ք. 35:  
 16 Նույն տեղում, գ. 3818, ք. 40:  
 17 ՀԱԳ, ֆ. 56, ց. 1, գ. 2596, ք. 31:  
 18 ՀԱԳ, ֆ. 53, ց. 1, գ. 2743, ք. 37-38:  
 19 Նույն տեղում, գ. 3825, ք. 49-50:  
 20 Նույն տեղում, գ. 3850, ք. 53-54:  
 21 Նույն տեղում, գ. 3833, ք. 66:  
 22 Նույն տեղում, գ. 3839, ք. 24:  
 23 Նույն տեղում, գ. 3836, ք. 22:  
 24 Նույն տեղում, գ. 3843, ք. 21-22:  
 25 Նույն տեղում, գ. 3846, ք. 10:  
 26 Նույն տեղում, գ. 3848, ք. 74:  
 27 Նույն տեղում, գ. 3851, ք. 20-21:  
 28 Նույն տեղում, գ. 3853, ք. 27:  
 29 Նույն տեղում, գ. 3856, ք. 10:  
 30 Նույն տեղում, գ. 3857, ք. 20:  
 31 Նույն տեղում, գ. 3858, ք. 10:  
 32 Նույն տեղում, գ. 3859, ք. 57:  
 33 Նույն տեղում, գ. 3862, ք. 71-72:  
 34 ՀԱԳ, ֆ. 53, ց. 1, գ. 3864, ք. 28:  
 35 Նույն տեղում, գ. 3866, ք. 21:  
 36 Նույն տեղում, գ. 3868, ք. 31:  
 37 Նույն տեղում, գ. 3869, ք. 29:  
 38 Նույն տեղում, գ. 3850, ք. 218-219:  
 39 Նույն տեղում, գ. 3872, ք. 88:  
 40 Նույն տեղում, գ. 3873, ք. 98:  
 41 Նույն տեղում, գ. 3874, ք. 45:  
 42 Նույն տեղում, գ. 3875, ք. 50:  
 43 «Արձագանք», 1885, № 3, էջ 43:

1885 <sup>44</sup>				403	398	801
1886 <sup>45</sup>				403	398	801
1887 <sup>46</sup>				448	411	859
1889 <sup>47</sup>				476	432	908
1890 <sup>48</sup>				463	428	891
1891 <sup>49</sup>				490	447	937
1892 <sup>50</sup>				498	457	955
1893 <sup>51</sup>				504	408	912
1894 <sup>52</sup>				508	485	993
1897 <sup>53</sup>				557	547	1104
1898 <sup>54</sup>				585	578	1163
1899 <sup>55</sup>	130			567	536	1103
1900 <sup>56</sup>				576	542	1118
1901 <sup>57</sup>				604	558	1162
1902 <sup>58</sup>				609	585	1194
1905 <sup>59</sup>				665	664	1329
1908 <sup>60</sup>	135			719	682	1401
1910 <sup>61</sup>				764	733	1497
1912 <sup>62</sup>				784	760	1544
1914 <sup>63</sup>				833	786	1619
1916 <sup>64</sup>				850	794	1644
1917 <sup>65</sup>						1200
1918 <sup>66</sup>	210	1282	1270			2552
1919 <sup>67</sup>						1967
1921 <sup>68</sup>				400	200	600
1987 <sup>69</sup>	572					2524

**Եկեղեցական-ծխական դպրոց.** գործունեության վերաբերյալ հայտնի են հետևյալ տվյալները.

տարեթիվ	այլ տեղեկ. արական	ուսուցիչ	աշակերտ
1865 <sup>70</sup>		1	41
1881 <sup>71</sup>		1	60

44 ՀԱԳ, ֆ. 53, ց. 1, գ. 3877, ք. 11:  
 45 Նույն տեղում, գ. 3878, ք. 12:  
 46 Նույն տեղում, գ. 3880, ք. 41-42:  
 47 Նույն տեղում, գ. 3884, ք. 66-67:  
 48 Նույն տեղում, գ. 3887, ք. 148:  
 49 Նույն տեղում, գ. 3889, ք. 147:  
 50 Նույն տեղում, գ. 3891, ք. 119:  
 51 Նույն տեղում, գ. 3895, ք. 124:  
 52 ՀԱԳ, ֆ. 22, ց. 1, գ. 298, ք. 21-22:  
 53 ՀԱԳ, ֆ. 53, ց. 1, գ. 3899, ք. 145-146:  
 54 Նույն տեղում, գ. 3897, ք. 167:  
 55 Նույն տեղում, գ. 3903, ք. 101-102:  
 56 Նույն տեղում, գ. 3905, ք. 52:  
 57 Նույն տեղում, գ. 3906, ք. 69: Ի դեպ, ըստ դիվանական մեկ այլ վավերագրի, նույն թվականին Խանդոյի բնակչության ընդհանուր թվաքանակը կազմել է 1122 շունչ, որից 578-ը արական, 544-ը՝ իգական (ՀԱԳ, ֆ. 56, ց. 1, գ. 205, ք. 139):  
 58 ՀԱԳ, ֆ. 53, ց. 1, գ. 3907, ք. 21-22:  
 59 Նույն տեղում, գ. 3912, ք. 264-265:  
 60 ՀԱԳ, ֆ. 35, ց. 1, գ. 559, ք. 43:  
 61 ՀԱԳ, ֆ. 53, ց. 1, գ. 3917, ք. 136-137:  
 62 Նույն տեղում, գ. 3920, ք. 18-19:  
 63 ՀԱԳ, ֆ. 56, ց. 6, գ. 1020, ք. 177: Ի դեպ, մեկ այլ աղբյուրի համաձայն, նույն թվականին գյուղն ունեցել է 1967 բնակիչ («Кавказский календарь на 1915 г.», էջ 195).  
 64 ՀԱԳ, ֆ. 196, ց. 1, գ. 43, ք. 22-23:  
 65 ՀԱԳ, ֆ. 56, ց. 1, գ. 95, ք. 98:  
 66 ՀԱԳ, ֆ. 469, ց. 3, գ. 2, ք. 1-4:  
 67 ՀԱԳ, ֆ. 196, ց. 1, գ. 64, ք. 6:  
 68 ՀԱԳ, ֆ. 355, ց. 1, գ. 895, ք. 1-4:  
 69 Ըստ գյուղխորհրդի տվյալների:  
 70 ՀԱԳ, ֆ. 53, ց. 1, գ. 3848, ք. 2:  
 71 **Խոտրյան Ս.**, նշվ. աշխ., էջ 518:





*ԽԱՆԴՈՒ. քաակոր խաչ (Ժ-ԺԱ դդ.)*





*ԽԱՆԴՈ. Սբ. Խաչ եկեղեցու տեսքը հր-ամ-ից և քառակող կոթողներ գյուղի «Խաչերի թաղ» վայրում*


Խանդոյում իբրև ծխական եկեղեցի՝ հիշվում է միայն Սբ. Խաչը: Վերջինս քարաշեն, փայտածածկ կառույց էր, որը ներկայումս խիստ քայքայված է ու կիսավեր: Սբ. Խաչ եկեղեցու հարավային կողմում տարածվում է հայոց գերեզմանատունը:

**Կոթողներ.** Խանդոյի «Խաչերի թաղ» անվանք հայտնի թաղամասում՝ Ա. Բասենցյանի տնամերձ հողամասում, պահպանվել են երկաստիճան պատվանդանին կանգնեցված և խաչաքանդակի համաչափություններով ավելի շատ Ժ-ԺԱ (քան՝ Ե-Է) դարերին բնորոշ զույգ քառակող կոթողներ:

Մի երեսին առասպելակերպ կենդանապատկերով, մյուսում կենաց ծառով հարդարված քառակող կոթողի մի պատվանդան էլ առկա է գյուղի հյուսիսարևմտյան եզրին կառուցված նորաշեն սրբատեղիի մոտ:

**Ցխիա գյուղատեղի.** գտնվում է գյուղի հյուսիսային մասում: Գրավոր աղբյուրները հիշատակում են 1595 թ-ից: Այդ թվականին գյուղն ունեցել է 5 տուն բնակիչ, հարկվել է 14.000<sup>78</sup>: Հայտնի է, որ 1705-1706 թթ.՝ տանուտեր Իսամայիլի օրոք, պետական գանձարան է մուծել 5.500<sup>79</sup>, 1717-1718 թթ.՝ տանուտեր Հաբիբի օրոք՝ 7.000<sup>80</sup>, իսկ 1718-1719 թթ.՝ տանուտեր Աբդուլլահի որդի Իբրահիմի օրոք՝ 4.000 ակչե<sup>81</sup>:

**Գրիա (Կիրիա) գյուղատեղի.** Խանդոյից 3 կմ հարավ-արևելք, Փարվանա գետի աջ ձորաբերա-



78 “Գյրջուսեցանոս յոգևոյտոս ճոցո ճոցո”, էջ 203:

79 “Նոլլոնոս յոգևոյտոս ճոցո ճոցո 1694-1732 ՎՎ.”, էջ 121:


80 Նույն տեղում, էջ 152:

81 Նույն տեղում, էջ 157-158:





*ԽԱՆՈՒ. կոթողի պատկերաքանդակ պատվանդանի (Թ-ԺԱ դդ.) երկու նիստերը և գյուղամիջի գերեզմանոցը (Ժ-ԺԹ դդ.)*



*ԽԱՆԴՈ. Գրիա (Կիրիբա) գյուղատեղիի եկեղեցու տեսքը ալ-ից, հս-ամ-ից, հր-ամ-ից, հր-ալ-ից, ներքին տեսքը դեպի ալ և հր ճակատից բացված միակ մուտքը ներքուստ*



*ԽԱՆՂՈՒ. Գրիա (Կիրիբա) գյուղատեղիի եկեղեցու ավերակների մեջ պահպանված խաչազարդ երեսապատի քարերից մեկը, շուրջը տարածված գերեզմանոցում կոթողի կամ խաչքարի պատվանդան, հունադավան (քաղկեդոնական) ժամանակաշրջանից ավանդված խաչքար, եկեղեցու ամ կողմում, ձորապոնկին պահպանված դիտակետ-աշտարակի մնացորդները և եկեղեցու հատակագիծը*

նին, Պրտենա գյուղի դեմ հանդիման, տեղաբնակների կողմից Գրիա (Կիրիբա) անվանվող գյուղատեղիում պահպանված միանավ եկեղեցու (արտա-

քին չափերն են՝ 14,47 x 5,28 մ) ավերակներն են: Վերջիններից ոչ հեռու պահպանվել են վաղ միջնադարյան դիտակետ-աշտարակի մնացորդներ:

## ԽԱՎԵԹ



ԽԱՎԵԹ. գյուղի տեսքը հս-ալ-ից

**Տեղադրություն.** գտնվում է Ախալքալաքից ուղիղ գծով 24 կմ հարավ-արևմուտք, ծ. մ. 1700-1740 մ բարձրության վրա, Կուր գետի աջ ափին, հյուսիս-սահայաց լեռնալանջին:

**Պատմություն.** հայտնի է, որ 1595 թ. Խավեթն ունեցել է 36 տուն, հարկվել է 13.000 ալչե<sup>1</sup>: Տնատեր բնակիչների թվում հանդիպում են ոչ միայն հայ միջավայրում տարածում գտած օտարոտի, այլև զուտ հայկական անձնանուններ, ինչպես, օրինակ՝ Աստվածատուր<sup>2</sup>:

Խավեթը մեկն էր այն գյուղերից, որը 1854 թ. Ախալցխայի Սբ. Փրկիչ եկեղեցու համար գնել էր Կարապետ արքեպիսկոպոսը<sup>3</sup>: Գյուղը՝ իբրև եկեղեցապատկան, հիշվում է նաև 1893 թ.<sup>4</sup>:

**Բնակչություն.** հայաթափ գյուղատեղիում հաստատված թուրք կամ, որ շատ հավանական է, բրբազած բնակիչների քանակը 1914 թ. կազմել էր 338 շունչ<sup>5</sup>: Թրբազած բնակչությունը հայրենի գյու-

ղում ապրել է մինչև 1944 թ. արքորը, որից հետո այստեղ բնակություն են հաստատել Մրակոլ (Մրակոլա) գյուղից փոխադրված հայերը:

Խավեթը Ջավախքի սակավաբնակ գյուղերից է: Համաձայն 1981 թ. հունվարի 1-ի մարդահամարի՝ գյուղն ունեցել է 362 բնակիչ, իսկ 1987-ին՝ 94 տուն, 366 շունչ:

**Կոթող.** Խավեթից 0,5 կմ հյուսիս-արևմուտք պահպանվել են քառակող կոթողի պատվանդան և Ժ-ԺԱ դարերին բնորոշ հորինվածքային առանձնահատկություններով խաչքար: Պատվանդանի հետնամասում պահպանվել է վրաց մեսրոպատառ անավարտ արձանագրություն:

Կոթող. պատվանդանի քիկունքին՝

Ք. Նախեղոտա մամոնա ճա...

Թարգմ. Հանուն Հոր և...:

Հրատ. Ջաջաբեո. օստորոյլ-եւրոտոմոճըրւլո ԳՅամքըլըլո, էջ 34:

Շանթ. հրատարակվում է ըստ «Ջաջաբեո. օստորոյլ-եւրոտոմոճըրւլո ԳՅամքըլըլո»-ի:

**Օլոդա գյուղատեղի.** գտնվում է գյուղից 3 կմ հյուսիս-արևմուտք՝ Կուր գետի աջ ափին՝ խոր ձորում: Առնվազն ուշ միջնադարում եղել է շեն ու մար-


1 "Գյւրջոսեթանոս յոլաօյոտոս ճոլո ճոթօրո", էջ 276-277:

2 Նույն տեղում:

3 «Փորձ», 1876, № 1, էջ 196:

4 «Արաքս», գիրք Բ, հինգերորդ տարի, Ս.Պետերբուրգ, 1893, էջ 21:

5 "Кавказский календарь на 1915 г.", էջ 194:



ԽԱՎԵԹ. Խաչակոթող և քառակող կոթողի պատվանդան գյուղից 0,5 կմ հս-ամ

դաշատ բնակավայր: Համաձայն 1595 թ. հարկացուցակի՝ Օլոդան ունեցել է 21 տուն, հարկվել է 8.000 ալչե<sup>6</sup>: Ամենայն հավանականությամբ, հիշյալ թվականին Օլոդան եղել է զուտ հայաբնակ, քանի որ նրա տնատեր բնակիչների թվում, Հակոբ քահանայի գլխավորությամբ, հիշվում են օտարո-

տի, սակայն հայոց միջավայրում տարածում գտած անձնանուններ (Շահնուրադ, Անանիա, Գաբրիել և այլն)<sup>7</sup>:

**Մրակովալ (Մրակոյ) գյուղատեղի: Տեղադրություն.** Ախալքալաքից ուղիղ գծով 28 կմ հարավ-արևմուտք, Կուր գետի աջ ափից 1 կմ հեռու, ծ. մ. 1780-1800 մ բարձրության վրա:

**Նկարագրություն.** Մրակովալը Ջավախքի բազմաթիվ գյուղերից զանազանվել է հատկապես մրգատու այգիների ու պարտեզների առկայությամբ. «Գիղացիք պարապում են գլխադրապես երկրագործութեամբ և անասնապահութեամբ. ունին նաև պարտեզներ և բանջարանոցներ: Պարտեզների և բանջարանոցների վրայ կանոնաւոր հողա, խնամք չեն գործադրում, որ կարողանան լաւ արդիւնք ստանալ: Պարտեզներում կան տանձենի, խնձորենի, ծիրանի, թթենի, բալենի և սալորենի, բանջարանոցներում բուսնում է վարունկ, սոխ, համեն, կոտեն, բագուկ, գետնախնձոր, դդում և ճակընդեղ...»<sup>8</sup>:

**Պատմություն.** հայտնի է, որ 1595 թ. Մրակովալ անվանաձևով հիշվող գյուղն ունեցել է 26 տուն բնակիչ և պետական զանձարան մուծել 22.500 ալչե<sup>9</sup>: Տնատեր բնակիչների մեջ, ի թիվս հայկական միջավայրում լայն տարածում գտած օտարոտի անձնանունների, առկա են նաև զուտ հայկական անուններ, ինչպես օրինակ, Ասովաձատուր<sup>10</sup>:

Առնվազն միջնադարից հայաբնակ Մրակոյի բնակիչները, ԺԷ դարի առաջին կեսին Ախալցխայի փաշաների բռնություններին տեղի տալով, ընդունել են մահմեդականություն և միայն այդ կերպ շարունակել գոյատևել հայրենի գյուղում: 1705-1706 թթ.՝ տանուտեր Գերվիշ Մեհմեդի օրոք, հարկվել է 17.500 ալչե<sup>11</sup>:

**Բնակչություն.** 1877-78 թթ. ռուս-թուրքական պատերազմից հետո Մրակովալը համարվել է Ծաղկայից և Ալեքսանդրապոլից փոխադրված հայերով. «...ազգաբնակչութիւնը վերջին ռուս-թրքական պատերազմից յետոյ Ծաղկայից և Ալեքսանդրապոլից գաղթելով՝ բնակութիւն են հաստատել այս գիւղում»<sup>12</sup>: 1884 թ. գյուղում թուրքերի և նորաբնակ հայերի քանակական հարբերությունը հավասար էր. «15 տուն հայեր և 15 տուն տաճիկ»<sup>13</sup>: Ինչպես ցույց են տալիս հետագա շրջանի վիճակագրական

7 Նույն տեղում:  
 8 **Բրդեան Արսէն քահ.**, Սի մոռացում գիւղ Ջաւախքում.– «Համբարաբեր», 1916, № 17, էջ 528:  
 9 “Գըրջոսեթանոս Յոլաօյտոս ճոցո ճագոարո”, էջ 278-279:  
 10 Նույն տեղում:  
 11 “Նոլաճոթոս Յոլաճոթոս Յոլաճո ճագոարո 1694-1732 ՎՎ.”, էջ 118:  
 12 **Բրդեան Արսէն քահ.**, նշվ. հոդվ., էջ 528:  
 13 «Արձագանք», 1885, № 3, էջ 41:

6 “Գըրջոսեթանոս Յոլաօյտոս ճոցո ճագոարո”, էջ 280:

նյութերը, ժամանակի ընթացքում հայերը քանակապես գերազանցել են: Օրինակ, 1912 թ. վերջիններս 30 տուն էին, իսկ թուրքերը՝ 10<sup>14</sup>: 1914-ին գյուղի 52 տնից թուրքեր էին 20-ը<sup>15</sup>, իսկ 1916 թ-ին՝ 55 տնից 20-ը<sup>16</sup>: Գյուղը շեն էր մինչև 1940-ական թվականները, ընդ որում, թուրքերն արքայազնին 1944 թ., իսկ հարևան Խավեթ փոխադրվելով՝ հայերը գյուղը լքեցին 1945 թ.:

*Վիճակագրություն.* գյուղի հայ բնակչության թվաքանակի աճը ներկայացրել է հետևյալ պատկերը.


տարեթիվ	տուն	արական	իգական	միասին
1878 <sup>17</sup>		52	48	100
1880 <sup>18</sup>		52	50	102
1881 <sup>19</sup>		49	50	99
1882 <sup>20</sup>		52	53	105
1883 <sup>21</sup>		54	55	109
1884 <sup>22</sup>	15			
1885 <sup>23</sup>		57	59	116
1886 <sup>24</sup>		57	59	116
1887 <sup>25</sup>		67	73	140
1889 <sup>26</sup>		75	73	148
1890 <sup>27</sup>		77	78	155
1891 <sup>28</sup>		78	82	160
1892 <sup>29</sup>		84	82	166
1893 <sup>30</sup>		88	85	173
1894 <sup>31</sup>		88	85	173
1897 <sup>32</sup>		100	91	191
1898 <sup>33</sup>		107	102	209
1899 <sup>34</sup>		107	104	211
1900 <sup>35</sup>		106	107	213
1901 <sup>36</sup>		106	117	223
1902 <sup>37</sup>		112	117	229
1905 <sup>38</sup>		132	120	252
1906 <sup>39</sup>		154	127	281

14 «Հորիզոն», 1912, № 284, էջ 5:  
 15 «Ջավախք», 1914, № 15, էջ 127-128:  
 16 **Բրդեան Արսեն քահ.**, նշվ. հոդվ., էջ 528:  
 17 ՀԱԳ, ֆ. 53, ց. 1, գ. 3850, ք. 217-218:  
 18 Նույն տեղում, գ. 3872, ք. 86-87:  
 19 Նույն տեղում, գ. 3873, ք. 96-97:  
 20 Նույն տեղում, գ. 3874, ք. 42-43:  
 21 Նույն տեղում, գ. 3875, ք. 47-48:  
 22 «Արձագանք», 1885, № 3, էջ 41:  
 23 ՀԱԳ, ֆ. 53, ց. 1, գ. 3877, ք. 14:  
 24 Նույն տեղում, գ. 3878, ք. 11:  
 25 Նույն տեղում, գ. 3880, ք. 39-40:  
 26 Նույն տեղում, գ. 3884, ք. 64-65:  
 27 Նույն տեղում, գ. 3887, ք. 143:  
 28 Նույն տեղում, գ. 3889, ք. 142:  
 29 Նույն տեղում, գ. 3891, ք. 114:  
 30 Նույն տեղում, գ. 3895, ք. 41-42:  
 31 Նույն տեղում, գ. 3896, ք. 167-168:  
 32 Նույն տեղում, գ. 3899, ք. 140-141:  
 33 Նույն տեղում, գ. 3897, ք. 162:  
 34 Նույն տեղում, գ. 3903, ք. 93-94:  
 35 Նույն տեղում, գ. 3905, ք. 55:  
 36 Նույն տեղում, գ. 3906, ք. 67:  
 37 Նույն տեղում, գ. 3907, ք. 16-17:  
 38 Նույն տեղում, գ. 3912, ք. 259-260:  
 39 Նույն տեղում, գ. 3915, ք. 20:

1908 <sup>40</sup>	23	144	130	274
1910 <sup>41</sup>		155	136	291
1912 <sup>42</sup>		158	144	302
1914 <sup>43</sup>		163	148	311
1915 <sup>44</sup>	33			313
1916 <sup>45</sup>		162	149	311
1921 <sup>46</sup>		75	65	140

Երկրորդ աշխարհամարտին մասնակցած 122 մրակովայցիներից 48-ը զոհվել է<sup>47</sup>:

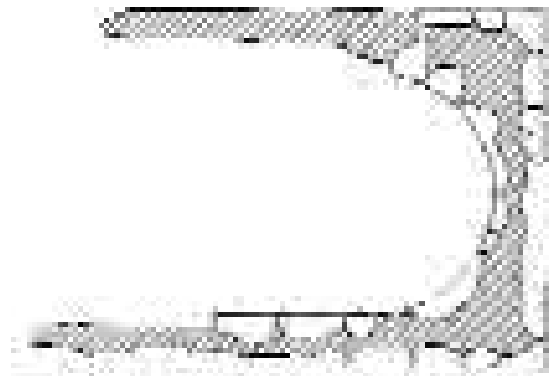
**Եկեղեցական-ժխական դպրոց.** արդեն 1881 թ. Մրակովալում 1 ուսուցչով և 14 աշակերտով<sup>48</sup> գործած եկեղեցական-ժխական դպրոցը վկայությունն



*ԽԱՎԵԹ. Երկրորդ աշխարհամարտում զոհված մրակովայցիների հիշատակը հավերժացնող հուշարձանը Խավեթ գյուղում*

է կրթության հանդեպ մրակովալաբնակ հայերի տաժած լուրջ վերաբերմունքի: Սակայն նյութական դժվարությունների պատճառով այս դպրոցին վիճակված չի եղել տևական գործունեություն ծավալել: Համենայն դեպս, 1916 թ. խնդրով մտահոգ Արսեն քահանան նշել է. «Գիտում դպրոց չկայ. ժողովուրդը բառի բուն նշանակությամբ խարխալում է խաարի մէջ, մոռացած հայ լեզուն, հայ դպրոցը՝ յուսահատուած, անմխիթար օրեր է անցկացնում: Մրակովալը, որ ընկած է Ջավախքի ծայր անկի-

40 ՀԱԳ, ֆ. 35, ց. 1, գ. 559, ք. 42:  
 41 ՀԱԳ, ֆ. 53, ց. 1, գ. 3917, ք. 134-135:  
 42 Նույն տեղում, գ. 3920, ք. 17-18:  
 43 ՀԱԳ, ֆ. 56, ց. 6, գ. 1020, ք. 170-171: Ի դեպ, նույն թվականի համար մեկ այլ աղբյուրում ցույց է տրված 413 շունչ («Кавказский календарь на 1915 г.», էջ 160):  
 44 ՀԱԳ, ֆ. 53, ց. 1, գ. 900, ք. 4:  
 45 ՀԱԳ, ֆ. 196, ց. 1, գ. 43, ք. 17-18:  
 46 ՀԱԳ, ֆ. 355, ց. 1, գ. 895, ք. 1:  
 47 **Դավթյան Ա.**, Ջավախք, էջ 102:  
 48 ՀԱԳ, ֆ. 53, ց. 1, գ. 3873, ք. 96-97:



ԽԱՎԵԹ. Մրակուվալ գյուղատեղիի Մր. Սարգիս եկեղեցու տեսքը հր-ից, հատվածներ խորանիմ հարող մասերից և հատակագիծը



*ԽԱՎԵԹ. խոյածև տապանաքարեր և խաչքարեր Մրակովալ գյուղատեղիի Սբ. Սարգիս եկեղեցու շուրջ տարածված գերեզմանոցում*

նում, իսպառ մոռացութեան է մատնուած: Այս գիւղը, որ կարող է տալ 40-50 աշակերտ, դպրոց չլինելու պատճառով երեխաները մեծանում են անգրագետ: Հոգետր բարձր իշխանութիւնը թող ուշք դարձնի այս մոռացուած գիւղի վրայ և նպաստ հասցնի գիւղում դպրոց բաց անելու համար»<sup>49</sup>:

**Սբ. Սարգիս եկեղեցի**<sup>50</sup>. եղել է միանավ, թաղակապ կառույց: Պահպանվել են չնչին մնացորդներ խորանի հատվածում:

Հորինվածքային և կառուցողական առանձնահատկությունների ուսումնասիրությունը թույլ է տալիս եկեղեցին թվագրել ԺԵ-ԺԶ դարերով:

**Գերեզմանոց.** եկեղեցու շուրջը տարածված գերեզմանոցում պահպանվել են սալածև ու խոյածև տապանաքարեր և խաչքարեր:

Խաչքար (չափերն են՝ 100 x 72 x 45 սմ). արևմտահայաց երեսը հարդարված է խաչերության տեսարանով և կենդանապատկերներով, ունի թվակիր, դժվարընթեռնելի արձանագրություն.


Ա(ՍՏՈՒԱ)Ծ | ՈՂՈՐ(ՄԻ) ԾԱՄԻՆ | ... ՈՍԿԵՐԻՉԻՆ, ՎԱՐԾԷԼԻՆ, (ԹՎԻՆ) ՌՃԻԵ (1676):

Հրատ. **Կարապետյան Ս.**, Ջավախքի խաչքարերը, էջ 12:


<sup>49</sup> **Բրդեան Արսեն քահ.**, նշվ. հոդվ., նույն տեղում:

<sup>50</sup> ՀԱԳ, ֆ. 53, ց. 1, գ. 900, ք. 4:





*ԽԱՎԵԹ. Մրակովայ գյուղատեղիի Սբ. Սարգիս եկեղեցու շուրջ տարածված գերեզմանոցում պահպանված «Ամենափրկիչ» հորինվածքով խաչքարը (1676 թ.) և նույն խաչքարի գրչանկարը*



## ԽԵՐԹՎԻՍ



*ԽԵՐԹՎԻՍ. ընդհանուր տեսքը հր-ից*

**Տեղադրություն.** գտնվում է Կուր և Փարվանա գետերի միախառնման հատվածում, Ախալքալաքից ուղիղ գծով 17 կմ հյուսիս-արևմուտք, ծ. մ. 1140-1180 մ բարձրությամբ ձորալանջի արևմտահայաց թեքության վրա:

**Անվան ծագումը.** Խերթվիս անվան ստուգաբանության առնչությամբ գոյություն ունի հետևյալ մեկնաբանությունը. «...Խերթվիս առաջ է գալիս էրթվիս բառից, որ վրացերեն նշանակում է միութին, վասն զի կիրճի մէջ միատրվելով երկու գետակներ սկսում են Թիֆլիսի ծծմայր Կուր գետը»<sup>1</sup>:

**Պատմություն.** Երկրամասի պատմական հարուստ անցյալով նշանավորված գյուղերից է: Համաձայն 1595 թ. կազմված հարկացուցակի՝ գյուղն ունեցել է 127 տուն (ըստ այդմ, երկրամասի առավել բազմամարդ բնակավայրերից էր), հարկվել է 25.000 ակչե<sup>2</sup>: 1-2 տուն թուրքերից գատ, որոնք հավանաբար կալվածատերեր էին, մնացած տնատեր բնակիչների անձնանունները (օրինակ՝ տեր Գրիգոր և տեր Մովսես քահանաներ, Ամիրանի որդի Սարգիս, Դավթի որդի Հուսիկ, վերջինիս որդի Գար-

րիել, Գրիգորի որդի Պապ, վերջինիս որդի Մելիք, Մելիքի որդի Սարգիս, վերջինիս որդի Հանես, Հայրապետի որդի Խաչատուր, վերջինիս որդի Մրվան, Խաչատուրի որդի Բատատա, Բագրատ, Սկրտիչ, Ումեկ և Աստվածատուր եղբայրներ, Սորազանի որդի Խաչատուր, Մովսեսի որդի Գուրասպ, Եղիազարի որդի Սմբատ, Գաբրիել և Խաչատուր եղբայրներ, Ղանդույի որդի Կիրակոս, Սկրտչի որդի Մամուկ, Ջատիկի որդի Խաստուր, Կիրակոսի որդի Բատատա, Սկրտչի որդի Ումեկ և այլն)<sup>3</sup> վկայում են, որ հիշյալ թվականին Խերթվիսը, եթե ոչ ամբողջությամբ, ապա գերազանցապես հայաբնակ էր:

Հայտնի է, որ 1625 թ. Ախալցխայի Սաֆար փաշան գյուղի բնակչությանը բռնությամբ մահմեդականություն է պարտադրել: Ժամանակի ընթացքում, թրքական ճնշումներին տեղի տալով, հայերի ազգային ինքնագիտակցությունն իսպառ մարել է:

«Վրաստանի աշխարհագրության» համաձայն՝ Խերթվիսի բերդում տեղակայված էր ենիչերիների կայազոր<sup>4</sup>:

1 «Մշակ», 1879, № 157, էջ 1:

2 «Գյւրջոսեթանոս յոլաօյտոս ճոճո ճոթոարո», էջ 171-173:

3 Նույն տեղում:

4 **Գաեջւմցի Զագրաճոնո**, Նաթարտոգեղոս Գեօրգրաֆոս, Թոճոլոսո, 1997, էջ 130:

**Բնակչություն.** հայտնի է, որ 1824 թ., հոծ մահ-մեղապան բնակչությունից զատ, Խերթվիսն ունեցել է նաև փոքրաթիվ հայ-կաթոլիկ բնակիչներ<sup>5</sup>, որոնք 1828-1829 թթ. հեռացել են տարբեր վայրեր :

1829-30 թթ. արդեն զուտ թրքաբնակ գյուղը համալրվել է Արևմտյան Հայաստանից գաղթած հայերով: Նկատելի է, որ, ինչ-ինչ հանգամանքների բերումով, խերթվիսաբնակ հայերը չեն կարողացել ինչպես հարկն է արմատավորվել գյուղում և 1840-ական թվականների կեսերից սկսել են արտագաղթել: Խերթվիսի վերջին հայ բնակիչները գյուղը լքել են 1878 թ.:

1914 թ. հունվարի 1-ի մարդահամարի տվյալների համաձայն, զուտ թրքաբնակ Խերթվիսն ուներ 2010 բնակիչ<sup>6</sup>: Վերջիններս 1944 թ. քաղաքացիներ են դառնալով այդպես գյուղը թողնելով զանազան վայրերից այստեղ գաղթած վրացի նորաբնակներին:

**Վիճակագրություն.** Խերթվիս գյուղի հայ բնակչության թվաքանակն արտացոլող դիվանական վավերագրերից քաղված վիճակագրական տվյալների համադրումը ներկայացնում է հետևյալ պատկերը.

տարեթիվ	տուն	արական	իգական	միասին
1824 <sup>7</sup>	4			20
1840 <sup>8</sup>		124	120	244
1841 <sup>9</sup>		128	124	252
1842 <sup>10</sup>		133	130	263
1844 <sup>11</sup>		151	143	294
1845 <sup>12</sup>		156	148	304
1847 <sup>13</sup>		100	104	204
1849 <sup>14</sup>		96	87	183
1853 <sup>15</sup>		89	85	174
1854 <sup>16</sup>		50	43	93
1857 <sup>17</sup>		45	37	82
1860 <sup>18</sup>		47	41	88
1861 <sup>19</sup>		49	40	89
1862 <sup>20</sup>		48	42	90
1863 <sup>21</sup>		46	47	93
1864 <sup>22</sup>		46	46	92
1866 <sup>23</sup>	15	45	45	90

5 Յակոբեան Պ., Հրատի ողջմտութեան, էջ 132:

6 "Кавказский календарь на 1915 г.", էջ 197:

7 Յակոբեան Պ., Հրատի ողջմտութեան, էջ 83:

8 ՀԱԴ, ֆ. 53, ց. 1, գ. 3800, թ. 4:

9 Նույն տեղում, գ. 3802, թ. 65-66:

10 Նույն տեղում, գ. 3805, թ. 79-80:

11 Նույն տեղում, գ. 3809, թ. 17-18:

12 Նույն տեղում, գ. 3811, թ. 73-74:

13 Նույն տեղում, գ. 3814, թ. 35-36:

14 Նույն տեղում, գ. 3818, թ. 40-41:

15 Նույն տեղում, գ. 2743, թ. 39-40:

16 Նույն տեղում, գ. 3825, թ. 49-50:

17 Նույն տեղում, գ. 3830, թ. 54-55:

18 Նույն տեղում, գ. 3833, թ. 67-68:

19 Նույն տեղում, գ. 3839, թ. 25-26:

20 Նույն տեղում, գ. 3836, թ. 21-22:

21 Նույն տեղում, գ. 3843, թ. 21-22:

22 Նույն տեղում, գ. 3846, թ. 8-9:

23 Նույն տեղում, գ. 3848, թ. 74:

1867 <sup>24</sup>	48	46	94
1868 <sup>25</sup>	48	46	94
1869 <sup>26</sup>	48	46	94
1870 <sup>27</sup>	48	48	96
1871 <sup>28</sup>	48	46	94
1872 <sup>29</sup>	49	44	93
1873 <sup>30</sup>	50	45	95
1874 <sup>31</sup>			96
1875 <sup>32</sup>			101
1876 <sup>33</sup>	53	48	101
1877 <sup>34</sup>	30	28	58

**Սբ. Հովհաննես-Կարապետ եկեղեցի.** վավերագրերում հիշատակվում է 1830-ական թվականներից: Հայտնի է, որ «Վասն վերանորոգութեան եկեղեցոյն ի 1843 ամե» 1845 թ. ծախսվել է եկեղեցական գումարներից<sup>35</sup>: Խերթվիսաբնակ հայերի այլ վայրեր փոխադրվելու հետևանքով 1878 թ. եկեղեցին արդեն փակվել է<sup>36</sup>: 1910 թ. եկեղեցին, երբ ավելի քան 30 տարի զուրկ էր ծխականներից, նկարագրվել է այսպես. «Առաջին՝ հայ ժողովուրդ բնա չկայ, 400 տուն տաճիկ են, ուրիշ ազգից անգամ չկայ, հայերը երեսուն տարի են աւելի գաղթած են, մնացել է միայն եկեղեցին անտէր, շինութիւնը եկեղեցու հասարակ քարից և ցեխից, վրէն հողէ ծածկ, դասերի վերայ իջել է տանիքը, և բոլորովին բաց գերանները մնացել է հողի տակ, միւս մնացածն ալ ձմռան տակ կքանդուի, պատերի վերևի մասը երկու արշինի չափ քարերը հեռացել են միմեանցից և վտանգ կարող է լինել, որովհետև տաճիկների երեսխանները խաղում են այդտեղ: Ունի գաւիթ որոյ արևելեան կողմը տաճիկների բնակութեան սեփական տներ է, որը գնել են հայերից, լայնութիւնը քսան արշին: Արևմտեան կողմը եկեղեցու դռնից մինչև ընդհանուրի փողոցը տասներկու արշին երկարութեամբ, լայնութիւնը քսան արշին, Ապասի կրպակի ճակատի հաւասարութեամբ բաց տեղ: Հարաւային կողմը երկարականի տուն և կրպակ Ապաս Բօգրեակովի, քսան և ութը և մի չարէք արշին երկարութեամբ, 1<sup>1</sup>/<sub>4</sub> արշին տեղ վերոյիշեալ Ապասը տան շինութեան պատը եկեղեցոյ հողի վերայ է դրած, նոյնպէս և վերնաշարկի բալկոնը հայեաթի մէջ է, բացի դրանից որպէս սեպիականութիւն եկեղեցու պատից մինչև իրայ կրպակի պատը տախ-

24 Նույն տեղում, գ. 3851, թ. 20-21:

25 Նույն տեղում, գ. 3853, թ. 28:

26 Նույն տեղում, գ. 3856, թ. 10:

27 Նույն տեղում, գ. 3857, թ. 23:

28 Նույն տեղում, գ. 3858, թ. 10-11:

29 Նույն տեղում, գ. 3859, թ. 57-58:

30 Նույն տեղում, գ. 3862, թ. 72-73:

31 Նույն տեղում, գ. 3864, թ. 28-29:

32 Նույն տեղում, գ. 3866, թ. 21-22:

33 Նույն տեղում, գ. 3868, թ. 29:

34 Նույն տեղում, գ. 3869, թ. 30-31:

35 Նույն տեղում, գ. 3811, թ. 73-74:

36 Նույն տեղում, գ. 3850, թ. 206:



*ԽԵՐՐՈՎԻՍ. Բերդի տեսքը ալ-ից և հատվածներ հարավակողմի պարսպապատից*

տակով փակել է, և դուռ է դրած, որտեղից գնում և գալիս են իրենց տունը, լայնությունը չորս և կէս արշին (4<sup>1/2</sup>): Այս մասին Ատեանդ պիտի տնօրէնութիւն անէ: Տաճիկ Ապասը ասում է՝ եթէ կծախէք այդքան տեղը ես կառնեն, կամ թէ ամբողջ եկեղեցին իր հայեաթով: Հիսիսային կողմը նոյնպէս քսան և ութն արշին երկարութիւն և 4<sup>1/2</sup> արշին լայնութիւն: Երկրորդ՝ անշարժ կայք եկեղեցին ոչինչ չունի, ոչ տուն, ոչ կրպակ, և ոչ պարտէզ: Շարժական մի պղնձեայ բուրվառ և երկու փոքր պղնձեայ աշտանակ: Սեղանի մէջ կայ երկու հատ Տիրամօր պատկերներ...»<sup>37</sup>: Հայտնի է նաև, որ հետագա տա-

րիներին հոգևոր իշխանությունները զբաղվել են միայն եկեղեցու գույքի ապահովման հարցերով<sup>38</sup>, իսկ հետագա վավերագրերում եկեղեցին այլևս չի հիշվում:

**Բերդ.** Խերթվիսն առանձնապես նշանավոր է պատմության ընթացքում բազմիցս ձեռքից ձեռք անցած և պարբերաբար վերանորոգված, ամրակուռ համանուն բերդով:

Բերդի մուտքից վեր գտնվում էր մի արձանագրություն, որն այժմ կորած է համարվում: Այս արձանագրությունն առաջին անգամ հրատարակել է Մ. Բրոսսեն, որը երեք անգամ ուղղումներ է մտցրել

37 ՀԱԳ, ֆ. 56, ց. 1, գ. 11101, ք. 1:

38 Նույն տեղում, ք. 12-13:



## ԽՉԱԲԱՎՐԱ



ԽՉԱԲԱՎՐԱ. ընդհանուր տեսքը

**Տեղադրություն.** գտնվում է Ախալքալաքից ուղիղ գծով 20 կմ հյուսիս-արևմուտք, Կուր գետի աջ ափից 2 կմ հեռու, ծ. մ. 1480-1560 մ բարձրության վրա, ներկայիս Ասպինձայի շրջանում:

**Պատմություն.** գյուղամիջի խաչքարերով գերեզմանատան առկայությունը փաստում է, որ առնչված ժԵ-ժՉ դարերում գյուղն ունեցել է հայ-առաքելական եկեղեցու հետևորդ հայախոս հոծ բնակչություն:

Համաձայն 1595 թ. կազմված հարկացուցակի՝ գյուղն ունեցել է 40 տուն բնակիչ, հարկվել է 15.165 ակչե<sup>1</sup>: 1704-1705 թթ. կազմված օսմանյան մեկ այլ հարկացուցակի համաձայն՝ Խզաբավրան տանուտեր Իսմայիլի օրոք հարկվել է 15.000<sup>2</sup>, իսկ 1714 թ., տանուտեր Յուսուփի օրոք՝ 10.000 ակչե<sup>3</sup>:

Հայանի է, որ արդեն ժԹ դարում խզաբավրացի հայ-կաթոլիկները գլխավորապես վրացախոս էին: Հանգամանք, որը չէր կարող տեղի ունեցած լինել ժՉ դարից հետո, երբ երկրամասը հայտնվել է օսմանյան տիրապետության տակ: Առավել հավա-

նական է, որ վրացախոսությունն արմատացած լինելու վրաստանի քաղաքական գերիշխանության վերջին շրջանում, այն է՝ ժԸ դարի կեսերին: Ինչ վերաբերում է օսմանյան բռնապետության ճնշումներից գոնե մասամբ զերծ մնալու հույսով խզաբավրացի հայերի՝ կաթոլիկությունն ընդունելու ժամանակաշրջանին, ապա դա պետք է տեղի ունեցած լինել ժԷ դարում կամ ժԸ դարի սկզբներին: Ազգային եկեղեցուց անջատվելու հետևանքով խզաբավրացիները մեկուսացել էին հայության հիմնական զանգվածից, ինչը և հնարավոր դարձրեց վրացախոսության վերջնական հաղթանակը:

Արդեն ժԹ դարի վերջին Խզաբավրայի վրացախոս հայ-կաթոլիկները մինչև իսկ ընդվզել էին իրենց եկեղեցում իրականացվող հայերեն ծիսակարգի դեմ<sup>4</sup>:

<sup>1</sup> “გურჯისტანის ვილაიეთის დიდი დავთარი”, էջ 175-176:

<sup>2</sup> “წილდობის ვილაიეთის ჯაბა დავთარი 1694-1732 წწ.”, էջ 109:

<sup>3</sup> Նույն տեղում, էջ 141:

<sup>4</sup> Արդեն 1880-ական թվականներին հայերենով կատարվող եկեղեցական ծիսակարգը բողոքի առիթ էր ծառայել խզաբավրացի «ուն Մեսխ»-ի համար (“დროება”, 1882, № 185): Հայ և վրացախոս հայ-կաթոլիկների միջև ավելի սրվող հարաբերություններն իրենց արտացոլումն են գտել ժամանակի մամուլում: Գրանց հեղինակները միանշանակ փորձել են ապացուցել, որ իրենք վրացի-կաթոլիկներ են, ուստի հայերեն ծիսակարգից հրաժարվելը բնական անհրաժեշտություն է: Այդ հրապարակումներից մեկում նշվել է, որ խզաբավրացիներին





ԽՉԱԲԱՎՐԱ. Սր. Սրտին Հիսուսի եկեղեցու ներքին տեսքը դեպի ալ և հայ-առաքելական ավանդական ծիսակարգին հարազատ և օրինաչափ՝ հս պատի մեջ գտնվող սկրտարանի ավագանը

բարձրացրին: Իսկ երբ Ազարեան պատրիարքը, լսելով նրա ըմբոստ վարմունքը հրամայեց ջնջել յիշեալ արձանագրութիւնը Վարձելաշվիլին իրան նեղն ընկած տեսնելով դիմեց ստախօսութեան: Նա շրջելով գաւառի բոլոր հայ-կաթօլիկ գիւղերը և հաւատացնելով քահանաներին, որ հրամայել է արդէն ջնջել արձանագրութիւնը, կարողանում է մի քանիսներից ստորագրութիւն առնել, թէ արդէն ջնջված է Խիզաբավրա գիւղի եկեղեցու սխալմամբ փորագրել տուած վրացերէն արձանագրութիւնը...»<sup>17</sup>: Սակայն Ազարյանի մահը փրկում է Վարձելյան-Վարձելաշվիլուն: Ի դեպ, Վարձելյանը, որը սկզբում խանութպան էր, դիմել էր Արարատյան վարդապետին՝ հայ-կաթօլիկ հոգևոր դպրոցն ընդունվելու. «...կաթօլիկ հայ էր եւ Վարձելեան եւ հայ անունով էլ քահանայ ձեռնադրվեց, բայց այժմ նոյն մարդը շապիկը փոխելով, վրացի է անուանում իրան: Եր-

17 «Մշակ», 1900, № 180, էջ 2:

կուսից մէկը՝ կամ նա Արարատեանցին է խաբել եւ կամ այժմ է խաբում»<sup>18</sup>:

Ինչ վերաբերում է եկեղեցու կառուցման նպատակով հայթայթված գումարներին և նվիրատուութիւններին, ապա լրատվական մեկ այլ հաղորդման մեջ նշվել է, որ միայն ալաստանցի հայերը տրամադրել են ավելի քան 500 ռ., բացի այդ, անվճար կիր են մատակարարել, մի ալաստանցի էլ եկեղեցուն նվիրել է 800 ռ. արժողությամբ մի նկար<sup>19</sup>: Ի պատասխան լրագրային քննադատութիւնների՝ «Աւագ-քահանայ Հայ կաթօլիկաց եկեղեցեաց Ախալքալաքայ սահմանի նա եւս վերակացու Խզաբարոյ գիւղի եկեղեցոյ Միայել Վարձելաշվիլի»-ն պարզաբանել էր, որ եկեղեցու կառուցումը կազմել էր ոչ թե 12000, այլ՝ 30000 ռ., նվերները հազիվ 500 ռ. էին, 2000 ռ. նվիրել էին իր ազգականները, իսկ 1000 ռ. շնորհել էր կայսերական պալատը<sup>20</sup>:

Նորաշեն եկեղեցին օծվել է Սր. Սրտին Հիսուսի անվամբ<sup>21</sup>: Հայտնի է նաև, որ եկեղեցու ծածկի քիթեղապատման աշխատանքներն իրականացվել են 1914 թ.<sup>22</sup>:

Եկեղեցին այժմ էլ կանգուն է և բարեկարգ վիճակում:

Եկեղեցու որմերին ներկայումս պահպանվում են վրացերեն երկու արձանագրություն. մեկը զանգակատան արևմտյան ճակատին (այս վիմագիրը, հակառակ իր ոչ այնքան վաղեմության, մեծ մասով եղծված է և դժվարընթեռնելի), մյուսը՝ եկեղեցու հարավային պատին:

Արձանագրություն. եկեղեցու հարավային պատին՝ 5 տող.





აღაშენდა რომის კატოლიკეთა ეკკლესია |  
[ღმროთს] მშობ(ბ)ლისა თაონობითა მიხეველ  
მღდ(ველი) | ვარძელაშვილისა და ხიზაბავრის-  
სა ზომადღობისა კავკაზის და კახეთის(?)  
კათოლიკეთის შემწეობითა წველ(სა) უფ(ლისა)  
1898 სს

Թարգմ. *Կառուցվեց հռոմեական կաթօլիկների եկեղեցին Սր. Աստվածածնի միջնորդությամբ Միայել Վարձելաշվիլու և խզաբավրացիների ջանքերով, Կովկասի և Կախեթի(?) կաթօլիկների օժանդակությամբ Տիրոջ 1898 թ.:*  
Հրատ. առաջին անգամ:

**Քահանա.** 1915 թ. Խզաբավրայի ծխատեր քահանայի պաշտոնը վարում էր տեր Կոստանդիանոս Շեշաբերիձեն<sup>23</sup>:

18 «Մշակ», 1900, № 124, էջ 2:  
19 Նույն տեղում:  
20 «Մշակ», 1900, № 154, էջ 2:  
21 «Օրացոյց եւ պատկեր տօնից», Թիֆլիս, 1916, էջ 81, նաև՝ ՀԱԳ, ֆ. 316, ց. 1, գ. 102, ք. 33:  
22 ՀԱԳ, ֆ. 316, ց. 1, գ. 30, ք. 95:  
23 «Օրացոյց և պատկեր տօնից», Թիֆլիս, 1915, էջ 81:







*ԽՁԱԲԱՎՐԱ. 1898 թ. Սբ. Սրտին Հիտուսի եկեղեցու կառուցման մասին պատմող վրացերեն արձանագրությունը, հատվածներ 1990-ական թվականներին կառուցված խաչքարապատ շրջապարսպից և երկլեզվյան (հայ-վրացերեն) արձանագրությամբ՝ հայկաթոլիկ քահանայի տապանաքար եկեղեցու ալ կողմում տարածված գերեզմանոցում*

**Գերեզմանոց.** եկեղեցու տարածքի բարեկարգման աշխատանքների ժամանակ հանգուցյալ վարդապետ հայր Պաուլո Սիեպանեկիի (1961-1999) ջանքերով գերեզմանոցի խաչքարերն ու նաև մի քանի տապանաքար ագուցվել են շրջապարսպի մեջ: Դրանցից մեկը թվակիր է:


Խաչքար.  
ԹՎ(ԻՆ) ՋԻ (1471):  
Հրատ. առաջին անգամ:

**Սբ. Խաչ մատուռ.** Խզարավրայում պահպանվել է նաև մի հնաշեն մատուռ, որի մասին միայն մի գրավոր հիշատակություն ունենք. «Գոյ նաև վաղեմի քարաշեն մատուռն յանուն Սուրբ Խաչի»<sup>24</sup>: Մատուռի արևելյան պատուհանից վեր պահպանվել է վրաց մեսրոպատառ արձանագրություն, որը ԺԹ դարի վերջում ծածկվել էր կրաշաղախով,

24 «Օրացոյց եւ պատկեր տօնից», Թիֆլիս, 1916, էջ 81:



*ԽՉԱԲԱՎՐԱ. երկատված խաչքար՝ 1471 թ. (գրչանկարով), գյուղի հայոց միջնադարյան գերեզմանոցից փոխադրված և եկեղեցու շրջապարսպի մեջ ագուցված անարձանագիր, սակայն ակնհայտորեն ՄԵ դարին վերաբերող այլ խաչքարեր*



ԽՁԱԲԱՎՐԱ. գյուղի հայոց միջնադարյան գերեզմանոցից փոխադրված և եկեղեցու շրջապարսպի մեջ ագուցված անարձանագիր խաչքար և տապանաքարեր (ԺԵ-ԺԶ դդ.)

ԽՁԱԲԱՎՐԱ. ԺԵ-ԺԷ դարերի տապանաքարեր Սր. Խաչ մատուռի շուրջ տարածված գերեզմանոցում

ասկայն այժմ դարձյալ ակնառու է: Է. Թաղալվիլին վիճակի ընթերցել է հետևյալ կերպ.


Արձանագրություն.

Ի-դ ցղ ... ժիւս և՛ րո- ծե ը՛-ի Ի՛-դ ց՛ղ  
ժ(րիսճ)ե Մ(ջիճյալ)ե ժրո? և(յ)լու և  
Յ(ուրճ)ի ժ(րիսճ)ե Մ(ջիճյալ)ե.


Թարգմ. *Քրիստոս ողորմիր... հոգուն եւ Գիրգիին Քրիստոս ողորմիր:*

Հրատ. **Brosset M.**, Rapports sur un voyage archèologique II, էջ 152-153: էջ 176: **Такайшвили Е.**, մշվ. աշխ., էջ 18: “ჯავახეთი. ისტორიულ-სუროთმოდგვრული გზამკვლევი”, էջ 87:

Տարբերություն. Մ. Բրոսսեն արձանագրությունից ընթերցել է ընդամենը 5 տառ: Հետագոտողի հրատարակությունից կարելի է ենթադրել, որ այն եռատող էր. «...Չ | ԾՇ... | ... Ծ...»:



*ԽՉԱԲԱՎՐԱ. գերեզմանոցում պահպանված հին (ԺԵ-ԺԸ դդ.) և նոր (կորդիանձև, ԺԹ դ.) տապանաքարեր*



*ԽՁԱԲԱՎՐԱ. Սբ. Խաչ մատուռի տեսքը հր-ամ-ից և այժմ նակատից բացված լուսամտից վեր պահպանված վրաց մշտրուպատառ արձանագրությունը*

«Ջաջախետի. Իստորիւղ-խւրոտմոժըրճի ԳՅԱԿԵՎԵՅԵ»-ում կրօնքը շեւոյալը ... մամա Տըլտա Եւ ԳօրԳի շեւոյալը: **Քարգն.** «Քրիստոս ողորմիր հոգեր հայր ...-ին և Գիրգիին ողորմիր»:

Մանր. «Ջաջախետի. Իստորիւղ-խւրոտմոժըրճի ԳՅԱԿԵՎԵՅԵ»-ի խմբագրակազմի թվագրմամբ՝ ԺԱ դ.:

**Գերեզմանոց.** Եկեղեցու շուրջ տարածված գերեզմանոցում Է. Թաղայշվիլին հայտնաբերել է խիստ անկանոն, վրաց մխեդրուլի գրչությամբ արձանագիր տապանաքար: Ցավոք, այն չի ընթերցվել:

### ԽՈՋԱՐԵԿ



ԽՈՋԱՐԵԿ. ընդհանուր տեսքը հր-ամ-ից

**Տեղադրություն.** գտնվում է Ախալքալաքից ուղիղ գծով 16 կմ հարավ-արևելք, Խանչալի լճի արևելյան ափից 2 կմ հեռու, ծ. մ. 1930-1950 մ բարձրության վրա: Հյուսիս-արևմուտքից կից է Նինոծմինդա շրջկենտրոնին:

**Կառուցապատում.** Խոջարեկի միջով ձգվող Նինոծմինդա-Ախալքալաք մայրուղին գյուղը բաժանում է երկու գլխավոր թաղամասերի, որոնցից աջակողմյանը Սբ. Սարգիս եկեղեցու շուրջը տարածված էին թաղն է:

**Պատմություն.** գյուղի մերձակա հնագիտական հուշարձանների առկայությունը փաստում է, որ Խոջարեկի տարածքը բնակեցված է եղել վաղնջական ժամանակներից:

**Բնակչություն.** գյուղի ներկայիս բնակիչների նախնիները 1830 թ. փոխադրվել են Կարինի նահանգի Չիթոլ<sup>1</sup>, Քոշկ (Քոշք)<sup>2</sup> և այլ գյուղերից:

**Վիճակագրություն.** ԺԹ-Ի դարերի ընթացքում բնակչության թվաքանակի աճը արտացոլող վիճակագրական տվյալների համադրումը ներկայացնում է հետևյալ պատկերը.

տարեթիվ	տուն	արական	իգական	միասին
1847 <sup>3</sup>		100	82	182
1849 <sup>4</sup>		100	94	194
1853 <sup>5</sup>		119	123	242
1854 <sup>6</sup>		121	125	246
1857 <sup>7</sup>		130	134	264
1860 <sup>8</sup>		151	143	294
1861 <sup>9</sup>		164	170	334
1862 <sup>10</sup>		167	165	332
1863 <sup>11</sup>		175	174	349
1864 <sup>12</sup>		178	179	359
1866 <sup>13</sup>	27	177	181	358
1867 <sup>14</sup>		187	147	334
1868 <sup>15</sup>		189	150	339
1869 <sup>16</sup>	26	190	158	348

3 ՀԱԳ, ֆ. 53, ց. 1, գ. 3814, ք. 34-35:

4 Նույն տեղում, գ. 3818, ք. 40-41:

5 Նույն տեղում, գ. 2743, ք. 38-39:

6 Նույն տեղում, գ. 3825, ք. 48-49:

7 Նույն տեղում, գ. 3830, ք. 52-53:

8 Նույն տեղում, գ. 3833, ք. 7-8:

9 Նույն տեղում, գ. 3839, ք. 23-24:

10 Նույն տեղում, գ. 3836, ք. 22-23:

11 Նույն տեղում, գ. 3843, ք. 21-22:

12 Նույն տեղում, գ. 3846, ք. 9-10:

13 Նույն տեղում, գ. 3848, ք. 74:

14 Նույն տեղում, գ. 3851, ք. 21-22:

15 Նույն տեղում, գ. 3853, ք. 27:

16 Նույն տեղում, գ. 3856, ք. 9, մակ. ֆ. 56, ց. 1, գ. 5336, ք. 8:

1 Չիթոլը (Չիթահող, այժմ՝ Yolgeçti) մինչև 1915 թ. հայաբնակ գյուղ էր՝ Կարին (Էրզրում) քաղաքից 12 կմ հյուսիս:

2 Քոշկը հայաբնակ գյուղ էր Կարին քաղաքից 12 կմ հյուսիս:

1870 <sup>17</sup>	194	165	359
1871 <sup>18</sup>	208	167	375
1872 <sup>19</sup>	206	172	378
1873 <sup>20</sup>	209	179	388
1874 <sup>21</sup>			398
1875 <sup>22</sup>	35		
1876 <sup>23</sup>	223	199	422
1877 <sup>24</sup>	214	211	425
1878 <sup>25</sup>	225	214	439
1880 <sup>26</sup>	249	230	479
1881 <sup>27</sup>	265	234	499
1882 <sup>28</sup>	268	240	508
1883 <sup>29</sup>	257	234	491
1884 <sup>30</sup>	35		
1885 <sup>31</sup>	274	251	525
1887 <sup>32</sup>	309	282	591
1889 <sup>33</sup>	315	284	599
1890 <sup>34</sup>	327	282	609
1891 <sup>35</sup>	334	295	629
1892 <sup>36</sup>	338	298	636
1893 <sup>37</sup>	335	304	639
1894 <sup>38</sup>	336	302	638
1897 <sup>39</sup>	363	329	692
1898 <sup>40</sup>	376	345	721
1899 <sup>41</sup>	377	354	731
1900 <sup>42</sup>	390	363	753
1901 <sup>43</sup>	402	378	780
1902 <sup>44</sup>	419	387	806
1905 <sup>45</sup>	447	406	853
1908 <sup>46</sup>	77	475	910
1910 <sup>47</sup>	500	443	943
1912 <sup>48</sup>	527	472	999

17 ՀԱԳ, ֆ. 53, ց. 1, գ. 3857, ք. 23:  
 18 Նույն տեղում, գ. 3858, ք. 9-10:  
 19 Նույն տեղում, գ. 3859, ք. 56-57:  
 20 Նույն տեղում, գ. 3862, ք. 70-71:  
 21 Նույն տեղում, գ. 3864, ք. 26-27:  
 22 «Մեղու Հայաստանի», 1875, № 44, էջ 2:  
 23 ՀԱԳ, ֆ. 53, ց. 1, գ. 3868, ք. 29-30:  
 24 Նույն տեղում, գ. 3869, ք. 28-29:  
 25 Նույն տեղում, գ. 3850, ք. 217-218:  
 26 Նույն տեղում, գ. 3872, ք. 86-87:  
 27 Նույն տեղում, գ. 3873, ք. 96-97:  
 28 Նույն տեղում, գ. 3874, ք. 42-43:  
 29 Նույն տեղում, գ. 3875, ք. 47-48:  
 30 «Արձագանք», 1885, № 3, էջ 41:  
 31 ՀԱԳ, ֆ. 53, ց. 1, գ. 3877, ք. 10:  
 32 Նույն տեղում, գ. 3880, ք. 39-40:  
 33 Նույն տեղում, գ. 3884, ք. 64-65:  
 34 Նույն տեղում, գ. 3887, ք. 144:  
 35 Նույն տեղում, գ. 3889, ք. 143:  
 36 Նույն տեղում, գ. 3891, ք. 115:  
 37 Նույն տեղում, գ. 3895, ք. 41-42:  
 38 Նույն տեղում, գ. 3896, ք. 168-169:  
 39 Նույն տեղում, գ. 3899, ք. 141-142:  
 40 Նույն տեղում, գ. 3897, ք. 164:  
 41 Նույն տեղում, գ. 3903, ք. 93-94:  
 42 Նույն տեղում, գ. 3905, ք. 55:  
 43 Նույն տեղում, գ. 3906, ք. 67:  
 44 Նույն տեղում, գ. 3907, ք. 18-19:  
 45 Նույն տեղում, գ. 3912, ք. 261-262:  
 46 ՀԱԳ, ֆ. 35, ց. 1, գ. 559, ք. 42:  
 47 ՀԱԳ, ֆ. 53, ց. 1, գ. 3917, ք. 134-135:  
 48 Նույն տեղում, գ. 3920, ք. 17-18:

1914 <sup>49</sup>		560	484	1044
1916 <sup>50</sup>		540	450	990
1918 <sup>51</sup>	110	435	447	882
1921 <sup>52</sup>		175	135	310
1987 <sup>53</sup>	472			1896


Երկրորդ աշխարհամարտին մասնակցել է 125 խոջաբեկցի. 53-ը գոհվել է<sup>54</sup>:

**Եկեղեցական-ծխական դպրոց.** գործունեության վերաբերյալ դիվանական վավերագրերում առկա են հետևյալ տվյալները.

տարեթիվ	այլ տեղեկ.	ուսուցիչ	աշակերտ
1865 <sup>55</sup>		1	11
1873 <sup>56</sup>		1	30
1875 <sup>57</sup>	Սիմեոն Թումասյանց		30
1876 <sup>58</sup>		1	21
1877 <sup>59</sup>		1	32
1878 <sup>60</sup>		1	34
1881 <sup>61</sup>		1	35
1910 <sup>62</sup>		1	100
1911 <sup>63</sup>	1 բաժանմունքով	1	100
1914 <sup>64</sup>		1	61
1916 <sup>65</sup>	վերաբացվել է		

**Սբ. Մարգիս եկեղեցի.** նախնական շենքը կառուցվել է 1840-ական թվականներին՝ առանց նախապես հոգևոր իշխանություններից համապատասխան թույլտվության: Այդ առթիվ 1848 թ. կոնսիստորիան գեկուցագիր էր հղել վեհափառին՝ շեշտելով խոջաբեկցիների՝ եկեղեցին օժված տեսնելու ցանկության մասին. «...Ախալցխայի նահանգի Խօջաբեկ, Բզաւետ, Տրկնայ, Կորխ գիւղօրէից բնակիչք, թարց հաւանութեան կոնսիստորի և հոգևոր կառավարութեան իրեանց, կառուցեալ են զփայտաշէն միջասահման եկեղեցիս, որոնց որմունքն են քարեայ և ծածկքն փայտեայ, յորժամ կամք եղև իմանալ գէթ զառիթն ընդ անցն իւր կամօք շինուեցան. պատասխանեցին շինողքն թէ՛ քարեպաշտութեամբ և ջերմեռանդ սիրով, աղքատութեամբ կա-

49 ՀԱԳ, ֆ. 56, ց. 6, գ. 1020, ք. 172-173: Ի դեպ, նույն թվականի համար մեկ այլ աղբյուրում նշված է 1080 բնակիչ (”Кавказский календарь на 1915 г.”, էջ 198).  
 50 ՀԱԳ, ֆ. 196, ց. 1, գ. 43, ք. 19-20:  
 51 ՀԱԳ, ֆ. 469, ց. 3, գ. 2, ք. 1-4:  
 52 ՀԱԳ, ֆ. 355, ց. 1, գ. 895, ք. 1-4:  
 53 Ըստ գյուղխորհրդի տվյալների:  
 54 **Դավթյան Ա.**, Ջավախք, էջ 101:  
 55 ՀԱԳ, ֆ. 53, ց. 1, գ. 3848, ք. 2:  
 56 **Խորոյան Ս.**, նշվ. աշխ., էջ 520:  
 57 ՀԱԳ, ֆ. 56, ց. 3, գ. 52, ք. 43:  
 58 ՀԱԳ, ֆ. 53, ց. 1, գ. 3850, ք. 51:  
 59 Նույն տեղում, ք. 130:  
 60 Նույն տեղում, ք. 177:  
 61 **Խորոյան Ս.**, նշվ. աշխ., էջ 520:  
 62 ՀԱԳ, ֆ. 53, ց. 1, գ. 3917, ք. 134-135:  
 63 ՀԱԳ, ֆ. 35, ց. 1, գ. 682, ք. 57: Ի դեպ, դպրոցի 100 սաներից 20-ը աղջիկներ էին:  
 64 **Խորոյան Ս.**, նշվ. աշխ., էջ 521:  
 65 «Համբաւաբեր», 1916, № 45, էջ 1424:



*ԽՈՋԱՐԵԿ. Սբ. Սարգիս եկեղեցու տեսքը հր-ալ-ից, հր-ամ-ից, ամ ճակտոնի զագաթի կրկնահարկ զանգակատունը, նույն ճակատից բացված լուսամուտը և միակ մուտքը*



ռուցեալ են և եթէ ոչ պասկեսցի այն քրիստոնէական ջերմեռանդութիւն իրեանց, այն է զի ի կիր ածցեն զայնս վասն առտնին շինուածոց...»<sup>66</sup>: Հիշյալ եկեղեցու օծումն ըստ ամենայնի կատարվել է իր ժամանակին և մինչև նոր եկեղեցու հիմնադրումը սուղ միջոցներով կառուցված հին եկեղեցին ծառայել է նպատակին: Նոր եկեղեցու կառուցման աշխատանքներն ընթացել են 1882-84 թթ., որի շնորհիվ խոջաբեկցիները, ականատեսի վկայությամբ, «...ունին մի փառաւոր սրբատաշ քարեայ քաղակապ եկեղեցի, որը Սրբազան Առաջնորդը օծեց ամսոյս 28-ին...»<sup>67</sup>: Կառուցման և օծման մասին վկայում է եկեղեցու արևմտյան ճակատի փորագիր արձանագրությունը:

Սր. Սարգիս եկեղեցին համակ սրբատաշ քարով (արտաքին չափերն են՝ 18,68 x 11,02 մ), արևմտյան ճակատից բացված միակ մուտքով, արևմտյան ճակտոնին կրկնահարկ զանգակատնով շինություն է: 1990-ականի սկզբներին սկսված վերանորոգման աշխատանքներն ավարտվել են 1993 թ. նոյեմբերի 13-ի օծման հանդեսով. «Կեսդարյա ընդմիջումից հետո, նորած Ս. Սարգիս եկեղեցուն մատուցվեց առաջին ս. պատարագը: Պատարագիչն էր եկեղեցու հոգևոր հովիվ արժանապատիվ Տ. Եղիա քահանա Թազայանը»<sup>68</sup>:


1995 թ. Խոջաբեկ գյուղում հանդիսավոր պայմաններում տեղի է ունեցել գյուղի հիմնադրման 165 և Սր. Սարգիս եկեղեցու կառուցման 110-ամյակներին նվիրված տոնախմբություն<sup>69</sup>:

Արձանագրություն. եկեղեցու արևմտյան ճակատին, մուտքից վեր բացված լուսամտի բարավորին՝ 16 տող.

ՅԻՇԱՏԱԿՈՒԹ(ԵԱ)Ն | ԿԱՌՈՒՅԱԻ ԵԿԵՂԵՑԻՍ | ՍՐԲՈՅՆ ՍԱՐԳՍԻ, ԱՐԴԵԱՍ(Բ)Ք | ԵԻ ԾԱԽԻԻՔ ԼՈՒՍԱԻՈՐՉԱԴԱԻՎԱՆ ՀԱՅԱԶԳԻ ԺՈՂՈՎՐԴԱՎԿԱՆԱՅ ՂՕՃԷԲԷԿ ԳԻԻՂՆ | 1882 ԱՄԻ Է ԹԻԻՆ ՀԱՅ(ՈՅ) ՌՅԼԱ, | Ի ՀԱՅՐ(Ա)ՊԵՏ(ՈՒ)ԹԵ(Ա)Ն Տ. Տ. Դ ԳԷՈՐԳ | ԿԱԹՈՂԻԿՈՍԻ ԱՍ(ԵՆԱՅՆ) Հ(Ա)Յ(Ո)Յ ԵՒ ՕԾԵՅԱԻ 1884 ԱՄԻ, ՅԱՌԱԶՆՈՐԴԷ Հ(ԱՅՈ)Յ | ԿՈՆՍԻՍՏՈՐԻԱՆ ԻՍԵՐԷԹԻ ԵՒ ՎՐԱՍՏԱՆԻ ՍՐԲԱԶ(Ա)Ն | ԱՐԻՍՏ(Ա)Կ(Է)Ս | ԵՊԻՍԿՈՊՈՍԷ:

Հրատ. առաջին անգամ:

**Բերդ.** Խոջաբեկից 2,5 կմ արևմուտք՝ Խանչալի լճի հյուսիսարևելյան ափամերձ մի բլրակի վրա, պահպանվում են կիկլոպյան շարվածքով հնագույն բերդի ավերակները: Ունենալով ընդամենը 24 մ եր-




ԽՈՉԱՐԵԿ. կիկլոպյան ամրոց

66 ՀԱԴ, ֆ. 56, ց. 6, գ. 5, ք. 5:

67 «Արձագանք», 1885, № 3, էջ 41:

68 Արքահայրն Վ., Բողոքանովկայի Ս. Սարգիս եկեղեցու օծումը. – «Էջմիածին», 1993, ԺԱ-ԺԲ, էջ 17:

69 Մանուկյան Տ., Հանդիսություն Խոջաբեկ գյուղում. – «Էջմիածին», 1995, Ը-Թ, էջ 130-131:



*ԽՈՋԱՐԵԿ. Ղալաչա գյուղատեղիի մատուռը, քաղկեդոնական հայերից ավանդված խաչքար (Ժ-ԺԱ դդ.) և ձիակերպ ու խոյածև տապանաքարեր մատուռի շուրջը տարածված գերեզմանոցում*


կարություն և 11,6 մ լայնություն՝ այդչափ փոքրության պատճառով հզոր դիտակետ-աշտարակի տպավորություն է թողնում: Պատերի հաստությունը 3 մ է: Միակ մուտքը արևելքից է:

**Բերդակ.** ոչ հեռու՝ լճափին ավելի մոտ, պահպանվում են մեկ այլ բերդակի ավերակներ: ԺԹ դարի վերջին դրան վերաբերող մի նկարագրակա-նում նշված է, որ բերդն ուներ ջրով լեցուն մի ջրա-վազան:

**«Ղալաչա» գյուղատեղի.** բլրակից ցած պահպանվում են «Ղալաչա» անվամբ հայտնի միջնադարյան գյուղատեղիի ավերակները: Այստեղ կան նաև եկեղեցու և գերեզմանատան մնացորդներ:

Եկեղեցու հիմքերի վրա խոջաբեկցի հայերը 1985 թ. մի մատուռ են կառուցել՝ ներսում ագուցելով Ժ-ԺԱ դարերին բնորոշ հորինվածքային առանձնահատկություններով, պարզ ոճավորմամբ մի խաչքար (120 x 70 սմ): Մատուռի առջև կանգնեց-ված են երկու խոյաձև տապանաքարեր:

**Կարտուլա գյուղատեղի.** գտնվում էր «Ղալա-չա»-ից փոքր-ինչ արևմուտք<sup>70</sup>:



*ԽՈՋԱԲԵԿ. Երկրորդ աշխարհամարտում զոհված 53 խոջաբեկցիների հիշատակը հավերժացնող հուշարձանը*

<sup>70</sup> Զերթոյն Պիցոլո Ե., նշվ. աշխ., էջ 73:

## ԽՈՍՊԻԱ (ՄԵՃ, ՆԵՐՔԻՆ)



ԽՈՍՊԻԱ. ընդհանուր տեսքը

**Տեղադրություն.** գտնվում է Ախալքալաքից 3 կմ հարավ, Փարվանա գետի ձախ ափին, ծ. մ. 1700-1720 մ բարձրության վրա, Փոքր Խոսպիային դեմ հանդիման:

**Անվան ծագումը.** Խոսպի Վրացերեն ստուգաբանվում է ոսպի ձոր (եջջո օնձոնս)<sup>1</sup>:

**Պատմություն.** հայտնի է, որ 1595 թ. գյուղն ունեցել է 16 տուն (տնատերերի թվում հիշվում են մասնաճյուղի հայկական անուններ կրող անձինք, ինչպես՝ Սահակ, Հուսիկ և այլն), հարկվել է 5.490 ակչե<sup>2</sup>:

Գյուղի բնիկ հայ բնակչության մի մասը, թ դարում հունադավանություն ընդունելուց հետո՝ ԺԺ դարի առաջին կեսին, տեղի տալով Ախալցխայի Սաֆար փաշայի բռնություններին, ընդունել է մահմեդականություն և միայն այդ գնով կարողացել գո-

յառնել հայրենի հողի վրա: 1704-1705 թթ.՝ տանուտեր Մուստաֆայի օրոք, գյուղում հարկվել է 30.990 ակչե<sup>3</sup>:

Մեծ Խոսպիան կալվածատեր Փալավանդով ընտանիքի նստավայրն էր: 1873 թ. գյուղը, 650 դեսյատին հողատարածքով հանդերձ, նշված տոհմի ներկայացուցիչ Մուխրեկ-Չատիի սեփականությունն էր<sup>4</sup>:

ԺԹ դարի վերջին ականատեսը նշել է. «Այս գիւղը շինուած է Թափառուան գետակի վրայ և բաժանուած է երկու թաղի՝ հայոց և թուրքաց, որոնք միացած են մի փայտաշէն կամուրջով: Հայոց թաղում ապրում են 50 տուն հայ բնակիչ, իսկ թուրքաց թաղում 30 տուն թուրք բնակիչ: Թուրքերը բնիկ են: Այստեղ ապրում են յայտնի Փալաւանդով հողա-

<sup>1</sup> Рогомов И., նշվ. աշխ., 118:

<sup>2</sup> “Եջրջոնսեճանոս յոլոսոյոս ճոլո ճոլոսո”, էջ 218:

<sup>3</sup> “Խոջլոթոս յոլոլոթոս ճոլո ճոլոսո 1694-1732 ՎՎ.”, էջ 110:

<sup>4</sup> «Մեղու Հայաստանի», 1873, № 6, էջ 3:

տեր հարուստ բեգերը: Բեկերի տները շինուած են եւրոպական ճաշակով: Խոսպիա գիւղի հայերը, Կարինի 1829 թուականի գաղթականներից են...»<sup>5</sup>:

1899 թ. դեկտեմբերի 19-ի երկրաշարժի հետևանքով Մեծ և Փոքր Խոսպիաները (միասին 67 տուն, 573 բնակիչ) հայտնվել են կարիքի մեջ գտնվող գյուղերի ցուցակում<sup>6</sup>:

1899-1900 թթ., հացի բզեզի և հոտենտոտյան մլուկի հասցրած վնասների հետևանքով, Մեծ Խոսպիայի գյուղատնտեսությունը հայտնվել է դժվարին կացության մեջ՝ կառավարական հատուկ կոմիտեի կողմից դասվելով աղետից տուժած երկրորդ կարգի բնակավայրերի շարքում :

Երկրորդ աշխարհամարտին Մեծ և Փոքր Խոսպիաներից մասնակցել է 41 հոգի, որոնցից 14-ը զոհվել է<sup>8</sup>:

**Բնակչություն.** 1830 թ. Խոսպիայում հաստատվել են հայ և հույն վերաբնակիչներ: 1918 թ. գյուղի մահմեդական բնակիչները գաղթել են Թուրքիա: Կարճ ժամանակ անց թափուր բնակավայրում



ԽՈՍՊԻԱ. եկեղեցու տեսքը հս-ամ-ից, ամ-ից և հաստակագիծը

հանգրվան են գտել Թռեղքի Ռեխա գյուղի վրացիներն ու հույները<sup>9</sup>:

**Եկեղեցի.** գյուղում կանգուն է միանավ, թաղածածկ հորինվածքով, համակ սրբատաշ քարերով

5 «Նոր-Ղար», 1898, № 159, էջ 2: Ի դեպ, հիշյալ Փալավանդով կալվածատերերը ապօրինաբար զավթել են Ախալքալաքին պատկանող գյուղից հյուսիս ընկած հողերը («Մշակ», 1883, № 99, էջ 1): Հայտնի է, որ 1903 թ. Թիֆլիսում երիտասարդ հասակում վախճանված Գ. Փալավանդովը նույն թվականին հողին է հանձնվել հայրենի գյուղում: Նրա հայրը որդու հիշատակին կատարել է մի շարք նվիրատվություններ. «Հանգուցեալի հայրը, Մամադ-Ալի-բեկ Փալավանդով, այդ առիթով հետևեալ նուիրատուքիւններն արաւ. Ախալքալաքի հայոց եկեղեցուն - 50 ռ., ռուսաց եկեղեցուն - 25 ռ., հրեաների սինագոգին - 10 ռ., քաղաքային դպրոցի աղքատ աշակերտների օգտին - 50 ռ., հայոց ծխական դպրոցների - 50 ռ., ռուսաց եկեղեցական-ծխական դպրոցին - 25 ռ., բանտարկեալներին - 32 ռ. (մի-մի րուբլի ամեն մէկին), քաղաքի աղքատներին - 100 պուդ ցորեն: Բացի դրանից՝ նուէրներ եղել են նաև Խոսպիա գիւղի մէջից և հայոց եկեղեցուն. մի քանի հարիւր րուբլի էլ բաժանվել է թաղման օրը հաւաքված հայ և թուրք գիւղացիներին և այլն: Քաղաքագլուխ Ա. Գրիգորեան և ժամանակաւոր քարոզիչ Մեսրոպը վարդապետ Մաքսուդեան գնացել և անձամբ շնորհակալութիւն են յայտնել Մամադ-Ալի-բեկին, առաջինը՝ քաղաքի չքատրների կողմից, իսկ երկրորդը՝ տեղական հայոց եկեղեցու վարչութեան կողմից: Մեսրոպը վարդապետը «հողոց» է ասել և Կ. Պօլսի թիւրքերի գրական բարբառով ճառ է խօսել, որով մխիթարել է վշտացած ծնողին. այդ բանը շատ մեծ տպաւորութիւն է արել ներկայ եղող թիւրքերի վրա: Մ. Փալավանդով ահա երկրորդ անգամն է, որ նուէրներ է անում քրիստոնէական հիմնարկութիւններին, և այդ բանին մենք կարևորութիւն ենք տալիս: Պ. Փալավանդով, իբրև հարուստ կալուածատէր և Թիֆլիսի մուֆթիի հետ ազգակցական կապեր ունեցող անձնատրութիւն, ահագին ազդեցութիւն ունի ոչ միայն մեր գաւառի, այլ և Չլդրի, մասամբ և Ախալցխայի գաւառի թիւրքերի վրա և մի տեսակ ներկայացուցիչ և համարեայ կրօնական պետ է ճանաչված նրանց կողմից: Այդ պատճառով համերաշխութեան այս օրինակը խրատական նշանակութիւն ունի տեղական ամբողջ ազգաբնակչութեան համար, մասնաւոր որ Փալավանդով հայերի կողմից էլ յարգանք է վայելում» («Մշակ», 1903, № 75, էջ 3):

6 «Մշակ», 1901, № 40, էջ 1:  
7 Մալխանեան, Անբերրիութիւնը Ախալքալաքի գաւառում եւ նրա հետեւանքները, էջ 248:  
8 Դավթյան Ա., Ջավախք, էջ 101:

9 Զեթքեճեան Ե., Տեղագրութեան օճակը և Տեղագրութեան օճակը II, 1964, էջ 55:



*ԽՈՍՊԻԱ. Եկեղեցու ամ ճակատից բացված լուսամուտը և հր ճակատին ագուցված պատկերաքանդակ*

կառուցված եկեղեցին, որը Վրաստանի հուշարձանների պահպանության վարչության կողմից 1980-ական թվականներին վերականգնվել է:

Կառուցողական առանձնահատկությունների ուսումնասիրությունը թույլ է տալիս կառուցման ժամանակաշրջանը որոշել ԺԱ-ԺԲ դարերի միջև:

ԽՈՐԵՆԻԱ



ԽՈՐԵՆԻԱ. ընդհանուր տեսքը հս-ամ-ից

**Տեղադրություն.** գտնվում է Ախալքալաքից ուղիղ գծով 7 կմ հարավ-արևելք, Փարվանա գետի աջ ափին, Ախալքալաք-Նինոծմինդա մայրուղու ձախ կողմում, ծ. ս. 1780-1800 մ բարձրության վրա:

**Պատմություն.** զուտ հայաբնակ Խորենիան (օսմանյան կառավարության կազմած հարկացուցակում՝ Մեծ Խորանիա) 1595 թ. ունեցել է 28 տուն բնակիչ, հարկվել է 20.000 ակչե<sup>1</sup>: Ըստ հարկացուցակի՝ հիշյալ թվականին գյուղում բնակվում էին Գրիգոր և Մովսես եղբայրները, Ղայթնազի որդիներ Գրիգորն ու Մովսեսը, Գրիգորի որդիներ Սարգիսն ու Սահակը, Գուրասպ և Խաչատուր եղբայրները և այլք, որոնց հովվում էր տեր Հակոբ քահանան<sup>2</sup>: Ի դեպ, նույն հարկացուցակում ընդամենը 3 տուն բնակչությամբ և 7500 ակչե հարկաչափով

հիշվում է նաև Փոքր Խորենիա գյուղը<sup>3</sup>: Օսմանյան տիրապետության առավել բիրտ և դաժան ժամանակաշրջանում, այն է՝ ԺԸ դարի առաջին քառորդում, գյուղը կառավարում էին մահմեդական իշխողները: Հայտնի է, որ 1709-10 թթ.՝ տանուտեր Յուսուփի օրոք, Խորանիա անվանաձևով հիշատակված գյուղում հարկվել է 11.300<sup>4</sup>, իսկ 1721-1722 թթ.՝ տանուտեր Հասանի օրոք՝ 2.500 ակչե<sup>5</sup>:

ԺԹ դարի երկրորդ կեսին գյուղն իբրև սեփականություն՝ պատկանում էր ախալքալաքի հայ-կաթոլիկ կալվածատեր Ղրիսթյանավիին<sup>6</sup>:

**Խորենիան 1918 թ.**՝ թուրքական զորքերի ներխուժման ժամանակ, մեծ կորուստներ կրած գյուղե-

1 “Գյրջոսեթանոս յոզաջոտոս ձոջո ձոջոտարո”, էջ 225-226:  
2 Նույն տեղում:

3 Նույն տեղում, էջ 226-227:

4 “Յոլլոզոթոս յոզաջոտոս չճոճո ձոջոտարո 1694-1732 ՎՎ.”, էջ 133-134:

5 Նույն տեղում, էջ 165:

6 «Արձագանք», 1885, № 3, էջ 41:

րից է: Ողբերգական օրերի մանրամասերն առ այսօր թարմ են ժողովրդի հիշողության մեջ<sup>7</sup>:

Թուրքերի բարբարոսություններին զոհ գնացած համազյուղացիների հիշատակը հավերժացնելու համար 1978 թ. գյուղում կառուցված երկու հուշարձաններից մեկը նվիրված է տղամարդկանց, մյուսը՝ կանանց:

1. Կոթող.

1917-1918 թ. հայի ու թուրքի պատերազմ 1918 թ. 1 V Ախրքալակ գաղտավ Ծալկա. մէր Խ(որենիա) գեղ ելավ մէր յայլեն Փարվան լիջի վերեվն մէր գեղ կիսվավ տասնութ տուն միյուս յայլեն էր գ. Ծալկա մէծ մաս 700 անծ դառան գեղ թ. հ. դ. տղամարթ չօգ կանայք 7 մէտր վերեվ գոյեցին շենքերու մեջ: Իմ սեփական քարս տաշեցի շարելու օրնէցին Վալօդ Ս.



7 Խորենիա գյուղի ջարդի՝ սերնդեսերունդ փոխանցված վկայությունների մի դրվագում նշված է. «...Խորենիա գյուղի բնակիչները, սայլերի քարավանով 30 կմ անցնելուց հետո, հասնում են Աբուլ սարի արեւելյան մասում գտնվող իրենց յայլան (ամառանոցը - Ս.Կ.): Երկու օր անց թուրք լրտեսները որպէս «քարերարներ», գնում են «յայլա» եւ խորենիացիներին հավատացնում, որ «Խորենիայի եկեղեցու քահանան գնացել է թուրք փաշայի մոտ եւ «մանդատ» է վերցրել խորենիացիների համար, որպէսզի թուրք ասկյարները Խորենիա գյուղի բնակիչներին վերաբերվեն այնպէս, ինչպէս հարեան Թորիա, Ուչմանա եւ Հեշտիա գյուղերում բնակվող կաթոլիկ հայերին»: Տարակուսանքի մեջ ընկած գյուղացիները հավատում են «բարի» յուր բերողներին: Անդրդվելի են մնում Գոքորենք, Թաթոսենք, Տոնոյենք (մոտ 15 տուն) եւ գաղթում են Ծալկա: Գյուղի մնացած բնակչությունը, մոտ 800 հոգի, վերադառնում է Խորենիա: Պարզվում է, որ գյուղի քահանան ոչ թէ գնացել է թուրք փաշայի մոտ «մանդատ» վերցնելու, այլ փախչելու ժամանակ թուրքերը նրան սպանել են: Խորենիա հասնելուց հետո գյուղացիները շրջափակվում են թուրք ասկյարներով: Երկու օր անց, իբր «հաշվառման» համար, բնակիչներին հավաքում են Թափարվան գետի մարգագետնում: Տղամարդկանց առանձնացնում են եւ դահիճներով շրջապատված, տանում փակում են Շահինյան Մաթոսի մարագում: Հավաքված կանանցից առանձնացնում են գեղեցիկ հարս ու աղջիկներին, իսկ մյուսներին՝ երեխաների հետ միասին, փակում են մեկ այլ մարագում: Մութ գիշեր է, ասկյարները քնած են մոտակա տներից մեկում: Կանայք սկսում են եղունգներով քանդել մարագի պատը եւ մեծ դժվարությամբ անցք բացել: Լուսաբացին, պատի անցքից նրանք փախչում են ձորը: Շատերն ընկնում են հորդառատ, խոր գետը եւ խեղդվում, ոմանք էլ փախչելու ժամանակ գնդակոծություններից զոհվում են: Փրկվում են երկու կին՝ Վարդանյան Սանամը եւ Սերոբյան Ծովինարը: Մայիսի 20-ի վաղ առավոտյան թուրք դահիճները հավաքվում են մարագների հողածածկ կտուրների վրա եւ բահերով փորփորում-քանդում են կտուրները, անցքեր բացում եւ գնդակոծում բնակիչներին: Անօգնական երեխաների ողբալի ձայներ, կանանց անվերջանալի ճիչեր, աղաղակներ, ծերունիների աղերսներ, հառաչանքներ, գնդակների շառաչներ: Դժոխային մի տեսարան: Արգարյաններից, Աճույաններից, Բաղայաններից, Ջարդարյաններից, Միերյաններից եւ Քոչկյաններից ոչ ոք չմնաց՝ բոլորը գնդակահարվեցին, իսկ Ասատրյաններից, Առաքելյաններից, Խաչատրյաններից, Սարգսյաններից, Սերոբյաններից, Տեր-Վարդանյաններից, Վարդանյաններից (Օհաննէց), Ֆիդանյաններից փրկվեցին նրանք, ովքեր բանակում էին կամ այդ պահին գյուղում չէին» (Կիլիկոսյան Խ., Խորենիա գյուղի ջարդի 80-ամյակին. – «Հայաստանի Հանրապետություն», 27 հունիս, 1998):



ԽՈՐԵՆԻԱ. ընդհանուր տեսքը ալ-ից, 1918 թ. զոհերի հիշատակը հավերժացնող հուշարձան կոթողներ գյուղամիջում





ԽՈՐԵՆԻԱ. ընդհանուր տեսքը հր-ից

Ս. Ազոսի Հ. Ֆ. Վանիկ Ղ. Ղ. Վաչո Ք. Ա. Սլավիկ Ս. Գ. 1978 թ. Սիմիկ 34 մ(ետր) պատ շ(արեց):

Հուշարցանս 1918 թ. V 19 թուրք մեր Խ. գ. գեղեցիկ հարս աղչիկ վերցրել մյուսներ շենքի մեջ կօտօրեցին Սադո Հօրքուրս, Անա մամս, Մաքօ մամս ողորմի 700 զօյվածներու հուշարցան կանկ. հիշատակ Գօթօրենց Խօրսօյի տղօնցէն իմ քար պատ շարել 7 մետր, դուռ նարդիվան Արմեն, Սիմիկ, Գալօ 1978 IX ես գրեցի վարպետ Սիմիկ:

Հրատ. առաջին անգամ:

2. Կոթող.

Հուշարցան 1918 թ. V 19 թուրք Խ(որենիա) կօտօրեց գեղ այն օրից անցել 60 տարի ես Գօթօրենց Խօսրօյի տղեն եմ Սիմիկ երազ տեսա հաշվի չառա զանքամ սարսափ տեսա ու տեսա Մայրամ Աստվածածին վօր զքար շինիմ զօյվածներու համար վօղորմի ասէնք վօղորմի միյամիտ 700 անծերուն դառնաք ողորմի ասէնք հուշարցաներ կառուցման մասնագիցներուն այսօրվանից ուղտատուն դառալ զօյվածներ. շուրջ հուշարցան տղամարթիկն էն մեր քար պատ շարել 27 մ. դուռ հիշատակ Գօթօրց Խօսրօյի տ(ղաներ) Արմեն, Սիմիկ, Գալօ:

Հրատ. առաջին անգամ:

**Երկրորդ աշխարհամարտ.** Խորենիայից մասնակցել է 119 անձ. 46-ը զոհվել է<sup>8</sup>:

**Քնակչություն.** ներկայիս բնակիչների նախնիները փոխադրվել են Կարնո և Արտահանի շրջաններից:

**Վիճակագրություն.** Խորենիայի բնակչության թվաքանակին վերաբերող վիճակագրական տվյալների համադրումը ներկայացնում է հետևյալ պատկերը.

տարեթիվ	տուն	արական	իգական	միասին
1840 <sup>9</sup>		74	75	145
1841 <sup>10</sup>		71	80	151
1842 <sup>11</sup>		75	84	159
1844 <sup>12</sup>		89	95	184
1845 <sup>13</sup>		92	98	190
1847 <sup>14</sup>		92	90	182
1849 <sup>15</sup>		100	103	203
1853 <sup>16</sup>		84	86	170
1854 <sup>17</sup>		85	86	171
1857 <sup>18</sup>		110	113	123
1860 <sup>19</sup>		113	118	231
1861 <sup>20</sup>		118	116	234
1862 <sup>21</sup>		118	116	234
1863 <sup>22</sup>		121	119	240
1864 <sup>23</sup>		124	124	248
1866 <sup>24</sup>	34	127	130	257
1867 <sup>25</sup>		132	137	269
1868 <sup>26</sup>		136	138	272
1869 <sup>27</sup>		141	139	280
1870 <sup>28</sup>		143	144	287

9 ՀԱԴ., ֆ. 53, ց. 1, գ. 3800, ք. 4-5:

10 Նույն տեղում, գ. 3802, ք. 63-64:

11 Նույն տեղում, գ. 3805, ք. 77-78:

12 Նույն տեղում, գ. 3809, ք. 15-16:

13 Նույն տեղում, գ. 3811, ք. 72-73:

14 Նույն տեղում, գ. 3814, ք. 34-35:

15 Նույն տեղում, գ. 3818, ք. 38-39:

16 Նույն տեղում, գ. 2743, ք. 38-39:

17 Նույն տեղում, գ. 3825, ք. 48-49:

18 Նույն տեղում, գ. 3830, ք. 52-53:

19 Նույն տեղում, գ. 3833, ք. 7-8:

20 Նույն տեղում, գ. 3839, ք. 23-24:

21 Նույն տեղում, գ. 3836, ք. 22-23:

22 Նույն տեղում, գ. 3843, ք. 21-22:

23 Նույն տեղում, գ. 3846, ք. 10-11:

24 Նույն տեղում, գ. 3848, ք. 74:

25 Նույն տեղում, գ. 3851, ք. 21-22:

26 Նույն տեղում, գ. 3853, ք. 27:

27 Նույն տեղում, գ. 3856, ք. 9:

28 Նույն տեղում, գ. 3857, ք. 23:

8 Դավթյան Ա., Ջավախք, էջ 101:

1871 <sup>29</sup>		139	149	288
1872 <sup>30</sup>		144	148	292
1873 <sup>31</sup>		140	152	292
1874 <sup>32</sup>				300
1875 <sup>33</sup>	30			304
1876 <sup>34</sup>		157	156	313
1877 <sup>35</sup>		175	151	326
1878 <sup>36</sup>		179	157	336
1880 <sup>37</sup>		189	168	357
1881 <sup>38</sup>		193	168	361
1882 <sup>39</sup>		195	176	371
1883 <sup>40</sup>		195	178	373
1884 <sup>41</sup>	40			
1885 <sup>42</sup>		197	185	382
1887 <sup>43</sup>		218	208	426
1889 <sup>44</sup>		234	221	455
1890 <sup>45</sup>		242	232	474
1891 <sup>46</sup>		245	234	479
1892 <sup>47</sup>		244	233	477
1893 <sup>48</sup>		251	241	492
1894 <sup>49</sup>		253	240	493
1897 <sup>50</sup>		268	252	520
1898 <sup>51</sup>		275	257	532
1899 <sup>52</sup>		279	259	538
1900 <sup>53</sup>		288	267	555
1901 <sup>54</sup>		291	274	565
1902 <sup>55</sup>		299	282	581
1905 <sup>56</sup>		321	306	627
1908 <sup>57</sup>	57	335	329	664
1910 <sup>58</sup>		354	343	697
1912 <sup>59</sup>		360	359	719

1914 <sup>60</sup>		396	362	758
1916 <sup>61</sup>		404	361	765
1918 <sup>62</sup>	95	305	308	613
1921 <sup>63</sup>		50	47	97
1987 <sup>64</sup>	173			734

**Եկեղեցական-ժխական դպրոց.** գործունեության վերաբերյալ տվյալներն աղբատիկ են: 1873 թ. այն ունեցել է 1 ուսուցիչ, 25 աշակերտ<sup>65</sup>: Նույն-քան աշակերտ դպրոցն ունեցել է նաև 1875 թ. (ուսուցիչ՝ Հարություն Տեր-Վարդանյանց)<sup>66</sup>: Գործել է նաև 1880-ին<sup>67</sup>:

**Երևանն Սր. Խաչ (Սր. Հովհաննես-Կարապետ) եկեղեցի.** միանավ, թաղածածկ բազիլիկ է՝ կառուցված Ժ-ԺԱ դարերում: Ի սկզբանե եղել է բյուզանդաժես: 1830-ականին ամայի գյուղատեղիում հաստատված կարնեցի հայ գաղթականները եկեղեցին նորոգելուց հետո օժել են Սր. Հովհաննես-Կարապետի անվամբ և դարձրել ժխական եկեղեցի<sup>68</sup>: 1850-ականից հետո այս եկեղեցին վավերագրերում հիշվում է Երևանն Սր. Խաչ անվամբ<sup>69</sup>: Ուստի 1830-1850-ական թվականներին միջակայքում իրականացվել են հերթական նորոգումներ, որոնց և հետևել է օժման հանդեսը:

Եկեղեցին գործել է մինչև խորհրդային առաջին տարիները: Կառուցված է համակ սրբատաշ քարով: Արտաքին չափերն են՝ 13,65 x 6,6 մ:

29 Նույն տեղում, գ. 3858, թ. 9-10:  
 30 Նույն տեղում, գ. 3859, թ. 56-57:  
 31 Նույն տեղում, գ. 3862, թ. 70-71:  
 32 Նույն տեղում, գ. 3864, թ. 26-27:  
 33 Նույն տեղում, գ. 3866, թ. 21-22: «Մեղու Հայաստանի», 1875, № 44, էջ 2:  
 34 ՀԱԳ, ֆ. 53, ց. 1, գ. 3868, թ. 30-31:  
 35 Նույն տեղում, գ. 3869, թ. 28-29:  
 36 Նույն տեղում, գ. 3850, թ. 217-218:  
 37 Նույն տեղում, գ. 3872, թ. 87-88:  
 38 Նույն տեղում, գ. 3873, թ. 96-97:  
 39 Նույն տեղում, գ. 3874, թ. 42-43:  
 40 Նույն տեղում, գ. 3875, թ. 47-48:  
 41 «Արձագանք», 1885, № 3, էջ 41:  
 42 ՀԱԳ, ֆ. 53, ց. 1, գ. 3877, թ. 10:  
 43 Նույն տեղում, գ. 3880, թ. 39-40:  
 44 Նույն տեղում, գ. 3884, թ. 64-65:  
 45 Նույն տեղում, գ. 3887, թ. 144:  
 46 Նույն տեղում, գ. 3889, թ. 143:  
 47 Նույն տեղում, գ. 3891, թ. 115:  
 48 Նույն տեղում, գ. 3895, թ. 41-42:  
 49 Նույն տեղում, գ. 3896, թ. 168-169:  
 50 Նույն տեղում, գ. 3899, թ. 141-142:  
 51 Նույն տեղում, գ. 3897, թ. 163:  
 52 Նույն տեղում, գ. 3903, թ. 93-94:  
 53 Նույն տեղում, գ. 3905, թ. 55:  
 54 Նույն տեղում, գ. 3906, թ. 67:  
 55 Նույն տեղում, գ. 3907, թ. 17-18:  
 56 Նույն տեղում, գ. 3912, թ. 260-261:  
 57 ՀԱԳ, ֆ. 35, ց. 1, գ. 559, թ. 42:  
 58 ՀԱԳ, ֆ. 53, ց. 1, գ. 3917, թ. 134-135:  
 59 Նույն տեղում, գ. 3920, թ. 17-18:



ԽՈՐԵՆԻԱ. Երևանն Սր. Խաչ եկեղեցու հատակագիծը

60 ՀԱԳ, ֆ. 56, ց. 6, գ. 1020, թ. 171-172: Ի դեպ, նույն թվականի համար մեկ այլ աղբյուրում նշված է 766 բնակիչ («Кавказский календарь на 1915 г.», էջ 199).  
 61 ՀԱԳ, ֆ. 196, ց. 1, գ. 43, թ. 18-19:  
 62 ՀԱԳ, ֆ. 469, ց. 3, գ. 2, թ. 1-4:  
 63 ՀԱԳ, ֆ. 355, ց. 1, գ. 895, թ. 1:  
 64 Ըստ գյուղխորհրդի տվյալների:  
 65 **Խորդյան Ս.**, նշվ. աշխ., էջ 518:  
 66 ՀԱԳ, ֆ. 56, ց. 3, գ. 52, թ. 44:  
 67 **Խորդյան Ս.**, նույն տեղում:  
 68 ՀԱԳ, ֆ. 53, ց. 1, գ. 457:  
 69 Նույն տեղում, գ. 3830:



*ԽՈՐԵՆԻԱ. Երևանի Սբ. Խաչ (Սբ. Հովհաննես-Կարապետ) եկեղեցու տեսքը հս-ամ-ից, հր-ից, հս-ալ-ից, հս-ից, հս-ամ-ից և լուսամուտի պատկերաքանդակ թեկոյ*

Հարավից եկեղեցուն կից է երկրորդ փոքր եկեղեցին: Վերջինս ժամանակաշրջանով մոտ է նախորդին:

*Վիմագրեր.* 1896 թ. Խորենիա այցելած Ի. Ռոստոմաշվիլին վերձանել է եկեղեցու որմերին պահպանված վրաց մեսրոպատառ հետևյալ արձանագրության:





ԽՈՐԵՆԻԱ. գյուղամիջի գերեզմանոցը, որտեղ պահպանվել են խոյածև տապանաքարեր

մաշվիլու գրչանկարի հնարավոր սխալներն ու բացթողումները. «ածղև տեռեհտուր պարդուր Կալիպեհեռ լուցըրուհտա, Յուլեհ ճեպժուրուհղըրուհ կեհուհ ցցըրի Յղ իալուց ըբուրե-տուրղի. դուրը բժևև հեպուրճղու, Յալուրյևղիղըցճղու ալըճ իրճճղուր բուևու տղուտուր ԿեռուրեղևաՆուև ճե Յղըրըև դուլ-Յըլղու»:

Թարգմ. Երբ թաթարներն ամբողջ երկիրը գրավեցին, նրանից չավարտված դռները ես՝ Չոգա, ավարտեցի: Ովքեր այս տեսներ, հիշեցեք [մեր կողմից] օգտագործված կաթողիկոսի և թագավորի 37 հազ. թեթրին:

Ի դեպ, Է. Թաղայշվիլու հրատարակության մեջ, հավանաբար վրիպակի տեսքով, սպրդել են «հեպուրճղու» «հեպուրճղու»-ի և «Յալուրյևղիղըցճղու» «Յալուրյևղիղըցճղու»-ի փոխարեն:

Վ. Յիսկարիշվիլին արձանագրությունը վերահրատարակել է Ի. Ռոստոմաշվիլու արտանկարի և Է. Թաղայշվիլու առաջարկած ուղղումների հիման վրա: Հաշվի առնելով այն հանգամանքը, որ Ի. Ռոստոմաշվիլու արտանկարներում, որպես կանոն, չեն արտացոլվում իրական տողաբաժանումները, արձանագրությունը հրատարակել ենք առանց տողաբաժանման նշանների:

Է. Թաղայշվիլու կարծիքով, արձանագրության մեջ հիշված թաթարները սելջուկ թուրքերն են, ուստի այնտեղ նկարագրված դեպքերը նա կապել է ԺԱ դ.՝ Բագրատ Դ-ի (1027-1072 ) թագավորության շրջանին: Վ. Յիսկարիշվիլին չի ընդունում մախաբո հետազոտողի առաջարկած թվագրումն այն բանի հիման վրա, որ վրաց մատենագրության մեջ սելջուկները երբեք թաթար չեն կոչվել, և, որ «թաթար» անվանումը մոնղոլական արշավանքներից առաջ հայտնի չէ: Նրա կարծիքով, արձանագրությունում հիշված դեպքերը վերաբերում են մոնղոլական արշավանքների ժամանակաշրջանին, ուստի արձանագրությունը պետք է թվագրել ԺԳ դարով: «ჯავახეთი. ისტორიულ-ხეობთ-მოძღვრული ვზამკვევთ»-ի խմբագրակազմը նույնպես համակարծիք է Վ. Յիսկարիշվիլու առաջարկած թվագրմանը:


2. Եկեղեցու կցակառույցի հարավային պատի շրջանածև պակով լուսամուտից ներքև.

ԿՂ ԿՂ ՂՂ ՅԻԵ ԿԻԻ  
Ք(ՐՈՆԵՅ)Ե Մ(ԵՐՄԵԱԼ)Ե Զ(ՕՐԶ)Օ Յ(Ր)ՆԵ  
Մ(Ե)ՆՕ.

Թարգմ. *Քրիստոս, ողորմիր քո ծառա Գիրգիին:*  
Հրատ. **Ростомов И.**, նշվ. աշխ., էջ 122: **Такайшвили Е.**,  
նշվ. աշխ., էջ 32:

3. Կցակառույցի հարավային ճակատի քիվագոտու արևմտյան  
անկյունում պահպանվել է ոչ խորը փորագրությամբ, դժվար-  
ընթեռնելի, վրաց մենարպատառ եռատող արձանագրություն.

ՆԵՄԻՆԻ ԴԵՆ ԴԵՆ | ...ՊԵՂ ... | ...  
ՆՆՆ(ըլլո)տձ ը(մրտոնսձ)տձ ցեց | ... ցցց? ...|...



Թարգմ. *Աստուծո անունով այս...:*  
Հրատ. առաջին անգամ:

4. Կցակառույցի արևմտյան մուտքից վեր կարմիր ներկով  
փորագրված է.

ՃԴ [ԻՂՆ] | ԻՂ ԾԾԾ | ԹԻԽԻՆԾԻԿ  
ԻԾԻԿԵՆՆԵՆ | ԿԵԾԵԿԶԵՆ ՉԻԿԵԾԻԻ ԿԾԾ |  
ԸԵԿԻԿԵԾ ԾԻ. [ԻԿԻ ԿԶ ԵԾԻ]

[ջ(շար)ո յ(րոնց)եսո | յ(րոնց)ե, ձ(ո)ձ(ց)  
մեղ յ(ո)ձ(ց)ձ(ց) յ(արտոն)ս | յ(ս)տձ(ո)կ(ո)ձ(ո)  
որտձ[ց]ց Ս(ոն)[ձ] | ցեթ[ր(ց)ձ(ս)տձ], ձ(մ)ոն. |  
[յ(րոն)ո]յ(ո)նո ոյո Նձո].


Թարգմ. *Քրիստոս, փառավորիր Քարթլիի կաթո-  
ղիկոս Մեքիստեղեկին երկու կյանքում. ամեն: Քրո-  
նիկոնի 249 ք. (1029 ք.):*

Հրատ. **Ростомов И.**, նշվ. աշխ., էջ 122: **Такайшвили Е.**,  
նշվ. աշխ., էջ 32: **Չերձեմե՞ջցո Ն.**, նշվ. աշխ., էջ 106:

Տարբերություն. Ի. Ռոստոմաշվիլի՝ Ճ Դ [Ի Դ Ն] իրի,  
ԹԻԽԻՆԾ, ԻԿԵՆՆԵՆ, ՉԻԿԵԾԻ, ԸԵԶԻ... այնուհետև չիք:  
ցեթըրեձ(ս)տձ: Է. Թաղայշվիլի՝ ԵԾԾ, ԹԻԽԻՆԾ, ԻԿԵԾԵՆԵ,  
ԿԵԾԵԾԵԿԵՆՆԵԿԵՆ:


Ծանոթ. Քարթլիի Մեքիստեղեկ Ա կաթողիկոսը գահակալել է  
1010-1033 թթ.: Նրա օրոք՝ 1010-1029 թթ., կառուցվել է Սցիսեթի  
նշանավոր Սվետիցցիստվելի տաճարը: Արձանագրությունը թվա-  
կիր է՝ 1029 ք.:

«Վերի ժամ» մատուռ. գտնվում է գյուղի  
արևմտյան եզրին: Միանավ, քաղածածկ շենք է՝  
կառուցված համակ սրբատաշ քարով: Միակ մուտ-  
քը հարավից է, արտաքին չափերն են՝ 5,85 x 3,80 մ:



ԽՈՐԵՆԻԱ. «Վերի ժամ»-ի տեսքը հր-ամ-ից, հր-ալ-ից և  
հատակագիծը

Հորինվածքային, կառուցողական և հարդարանքի  
ոճական առանձնահատկություններով ԺԲ-ԺԳ  
դարերի կառույց է, սակայն շուրջը բավական խիտ  
թաղումներով տարածված է մինչև ԺԷ-ԺԸ դարե-



*ԽՈՐԵՆԻԱ. «Վերի ժամ» եկեղեցու տեսքը հր-ից, հս-ամ-ից, հս-ից և հս-ամ-ից, հր ճակատից բացված միակ մուտքի բարավորը և ամ ճակատից բացված լուսամտի շրջանակը*

րին վերաբերող հայկական գերեզմանատունը: Հնավայրը իր նպատակին է ծառայել նաև 1830 թ-ից ի վեր գյուղում հաստատված նորաբնակ հայերի համար: Հետևաբար, «Վերի ժամ» կոչված այս մա-

տուղը վերջին մի քանի հարյուրամյակների ընթացքում ծառայել է որպես հայոց գերեզմանատան մատուց: 1896 թ. Ի. Ռոստոմաշվիլին վկայել է, որ փոքր եկեղեցու արձանագրություններն այնքան միտում-








ԽՈՐԵՆԻԱ. Կառույց գյուղատեղիում գտնվող «Ջրի ժամ» գույգ եկեղեցիները



*ԽՈՐԵՆԻԱ. Կառույց գյուղատեղիում գտնվող «Չորի ժամ» զույգ եկեղեցիների տեսքը հր-ալ-ից, եկեղեցին և սրահ-եկեղեցին ամ-ից, եկեղեցու ներքին տեսքը դեպի ամ և ալ*





3. Եկեղեցու պատին, ներքուստ, պահպանվել է մեկ այլ՝ երկտող, դժվարընթեռնելի, վրաց մետրապատառ արձանագրություն.

ԴԴԿ... ԾԾ | ԺԻԴ ...

ՅՕԳ... ...ՆԸ | ՐՆՈ ...

Հրատ. **Րոստոմ Կ.**, նշվ. աշխ., էջ 124: **Երթմենիշեցի Ե.**, նշվ. աշխ., էջ 111:

Տարընթեցում. Ի. Ռոստոմաշվիլի՝ ԺԻԴ ԴԴԿ:

Ծանոթ. արձանագրության մեջ հիշատակված Իովանն Բ Օքրոպիլի կաթողիկոսը գահակալել է 1033-1048 թթ.: Նրան պետք չէ շփոթել Իովանն Ա Օքրոպիլի կաթողիկոսի հետ, որը գահակալել է 980-1001 թթ.:

**Կորոզ.** Խորենիայում հայտնի էր Թուխ Մանուկ անվամբ մի քառակող կորոզ, որը գյուղի բնակչության համար ծառայում էր որպես սրբատեղի<sup>73</sup>:

<sup>73</sup> **Երթմենիշեցի Ե.**, նշվ. աշխ., էջ 112:

ԽՈՒԼԳՈՒՄՈՒ



ԽՈՒԼԳՈՒՄՈՒ. ընդհանուր տեսքը

**Տեղադրություն.** գտնվում է Ախալքալաքի դեմ հանդիման, Փարվանա գետի աջափնյա սարահարթին, ծ. մ. 1680-1690 մ բարձրության վրա: Քաղաքից բաժանված է գետի ոչ շատ խոր (40-50 մ) ձորով:

**Պատմություն.** հայտնի է, որ 1595 թ. գյուղն ունեցել է 19 տուն, հարկվել է 9.000 ակչե<sup>1</sup>: Ուշագրավ են տնատերերի անձնանունները, որոնց թվում զգալի են ինչպես հայկական, այնպես էլ հայ միջավայրում տարածում գտած օտար անունները, ինչպիսիք են՝ Աստվածատուր, Առյուծ, Արտաշես, Շահազիզ և այլն: Հայտնի է, որ 1718-1719 թթ.՝ տանուտեր Մեհմեդ Մուստաֆայի օրոք, Խուլզումուն հարկվել է 6.500<sup>2</sup>, իսկ 1721-1722 թթ.՝ տանուտեր Հասանի օրոք՝ 2.500 ակչե<sup>3</sup>:

**Վիճակագրություն.** ԺԹ-Ի դարերի վիճակագրական մի քանի տվյալների համաձայն՝ Խուլզումնյի բնակչության աճը ներկայացնում է հետևյալ պատկերը.

տարեթիվ	տուն	արական	իգական	միասին
1884 <sup>4</sup>				295
1908 <sup>5</sup>	60			560
1912 <sup>6</sup>				585
1914 <sup>7</sup>				723
1915 <sup>8</sup>				556
1916 <sup>9</sup>	65	300	291	591
1987 <sup>10</sup>	305			1257


**Երկրորդ աշխարհամարտ.** Խուլզումնյից մասնակցել է 121 հոգի. 43-ը զոհվել է<sup>11</sup>:

**Սբ. Ստեփանոս (Սբ. Աստվածամոր, Սբ. Ստանիսլավ) հայ-կաթոլիկ եկեղեցի.** գտնվում է գյուղի արևելյան կողմում տարածվող հին թաղի կենտրոնում:

Կառուցվել է 1856 թ. «...ժողովրդապետական քարաշէն եկեղեցի յանուն սբ. Աստուածամոր 1856 ամի, ծախիսք ծխականաց, վերանորոգեալ յամի

1 “Զըրջոսեթանոս յոլաօյտոս ձոցո ձոցոթարո”, էջ 224:  
 2 “Գոլլոցոթոս յոլաօյտոս ճոձո ձոցոթարո 1694-1732 ՎՎ.”, էջ 155:  
 3 Նույն տեղում, էջ 171-172:

4 «Արձագանք», 1885, № 26, էջ 368:  
 5 ՀԱԴ, ֆ. 316, ց. 1, գ. 102, թ. 44:  
 6 **Յակոբեան Պ.**, Հրաւեր ողջանտութեան, էջ 95:  
 7 “Кавказский календарь на 1915 г.”, էջ 199.  
 8 «Օրացոյց և պատկեր տօնից», Թիֆլիս, 1915, էջ 82:  
 9 ՀԱԴ, ֆ. 316, ց. 1, գ. 65, թ. 36:  
 10 Ըստ գյուղխորհրդի տվյալների:  
 11 **Գալթյան Ա.**, Ջավախք, էջ 101:



*ԽՈՒԼԳՈՒՄՈՒ. Սր. Ստեփանոս եկեղեցու տեսքը ամ-ից, կառուցվելիք եկեղեցու նախագիծը և  
 հին քերդաշտարակի մնացորդներ գյուղամիջում*



*ԽՈՒԼ ԳՈՒՄՈՒ. խոյածև և ձիակերպ տապանաքարերով հարուստ գյուղամիջի գերեզմանոցը*

1908»<sup>12</sup>: 1861-ը նույնպես կառուցման տարեթիվ է համարվել. «Խօլգունօ, յանուն ս. Ստանիսլաւի, քարաշէն, 1861 թուին...»<sup>13</sup>: Եկեղեցին նորոգվել է նաև 1903թ.<sup>14</sup>: Միաժամանակ նաև անվանափոխվել է (օրինակ՝ 1908 թ. հիշվում է Սբ. Ստեփանոս անվամբ)<sup>15</sup>:

12 «Օրացոյց և պատկեր տօնից», Թիֆլիս, 1916, էջ 82:  
 13 «Արձագանք», 1885, № 26, էջ 368:  
 14 ՎԱԴ, ֆ. 204, ց. 1, գ. 1346, ք. 1-22:  
 15 ՀԱԴ, ֆ. 316, ց. 1, գ. 102, ք. 44:

1910-ական թվականներին նորոգվել է եկեղեցու շրջապարիսպը<sup>16</sup>: Եկեղեցին ներկայումս կանգուն է և բարեկարգ:

**Հին գերեզմանոց.** տեղում պահպանվել են շուրջ մեկ տասնյակ ձիակերպ և խոյածև տապանաքարեր: Չիատապաններից մեկն ունեցել է արաբերեն արձանագրություն<sup>17</sup>:

16 Նույն տեղում, գ. 83, ք. 3:  
 17 **Ճեղքմեջից** **Ն.**, նշվ. աշխ., էջ 142:




*ԽՈՒԼ ԳՈՒՄՈ. սյան խարխիսի գերեզմանոցում*

**Եկեղեցի.** գյուղամիջում նկատվում են մասնաճյուղի միջնադարյան եկեղեցու մնացորդներ (պատի հաստությունը 65 սմ է):







ԾՈՒՆԴԱ (ՆԱԲԱԼԱՔԵՎ, ՔԱԶԱՏՈՒՆ). քաղկեդոնական (բյուզանդածես) բնակիչներից ավանդված եկեղեցին հս-ամ-ից և հր-ից

Մ. ք. ա. Բ դարում Արտաշես թագավորի ջանքերով Քաջատուն-Ծունդան ողջ Գուգարքի հետ միացել է Մեծ Հայքի թագավորությանը:

Մ.ք.ա. Ա դարում՝ վրաց Արբակ Ե թագավորի (մ.ք.ա. 93-81) օրոք, ամրացվել է Ծունդա քաղաքը. «...և աջողեցաւ թագաւորութիւն նորա և շինեաց ամուրս բազումս, և ամրացոյց զպարիսպն Ջաւախեթոյ՝ քաղաքին Ծունդացոց...»<sup>4</sup>:

Ը դարի սկզբին Ծունդան հիշվում է Սմբատ Բյուրատյանի (ծն. ք.՝ անհայտ - 726) լեռնաբնակների դեմ վարած մարտական գործողությունների առնչությամբ. «Ապա Սմբատը հաղթանակով մտավ Քարթլի, ավերեց [ամբողջ] Քարթլին բերդերից ու քաղաքներից գատ: Իսկ բերդերի ու քաղաքների հետ չէր կռվում, քանի որ պատրաստ չէր՝ շտապ ելնելու պատճառով: Նա մի բերդ կառուցեց Ոճրխեյում, որը Սամցխե է կոչվում, Դեմոք անունով մի տեղում՝ Դադո լեռան կյած, թողնելով մեջը զորամաս՝ Ծունդացվոց օգնության համար, քանի որ [ինքն] Ոճրխեյվոց հետ կռվելու գնաց» («Իսկ Սմբատ յաջողութեամբ մտեալ ի Քարթլ՝ աւերեաց զերկիրն Ունձըրխոյ՝ զՍամցխէ, և եթող անդ զօրս օգնական Ծունդացոցն՝ որք հնազանդեցան նմա»)՝<sup>5</sup>:

821 թ.՝ Դավիթ Բ կաթողիկոսի (806-833) օրոք, Ծունդայի հայ ազգաբնակչությունը ուն Գարման

Կակաղեցի քահանայի ճնշմամբ ընդունում է հունադավանությունը. «Յաւուրս տէր Դաւթի Փարման քահանայ Կակաղեցի որոշեալ ի Հայոց ի Վիրս դարձոյց զԾունդեացիսն...»<sup>6</sup>:

1215 թ. Ծունդան Յունդա ձևով հիշվում է Անիի Տիգրան Հոնենց եկեղեցու հարավային ճակատի արևելյան մասում փորագրված արձանագրության մեջ, որից երևում է, որ ի թիվս բազմաթիվ այլ բնակավայրերի, եկեղեցին եկամտի իր բաժինն ուներ նաև Ծունդայից. «...Յընդոյ :Բ: դանգն...»<sup>7</sup>:

Ուշ միջնադարում Ծունդան գյուղ էր, բայց նոր ժամանակներում ստացած իր անվանման վրացական տարբերակում, այն է՝ Նաբալաքևի (վրաց.՝ Քաղաքատեղի) պահպանել է երբեմնի բարգավաճ և ծաղկուն օրերի հիշատակը:

**Բնակչություն.** միջնադարում հայաբնակ, ռուսթուրքական պատերազմներից հետո անբնակ, ապա և մինչև 1944 թ. քրդաբնակ, իսկ վերջիններիս արտրից հետո և ցարդ վրացաբնակ գյուղ է:

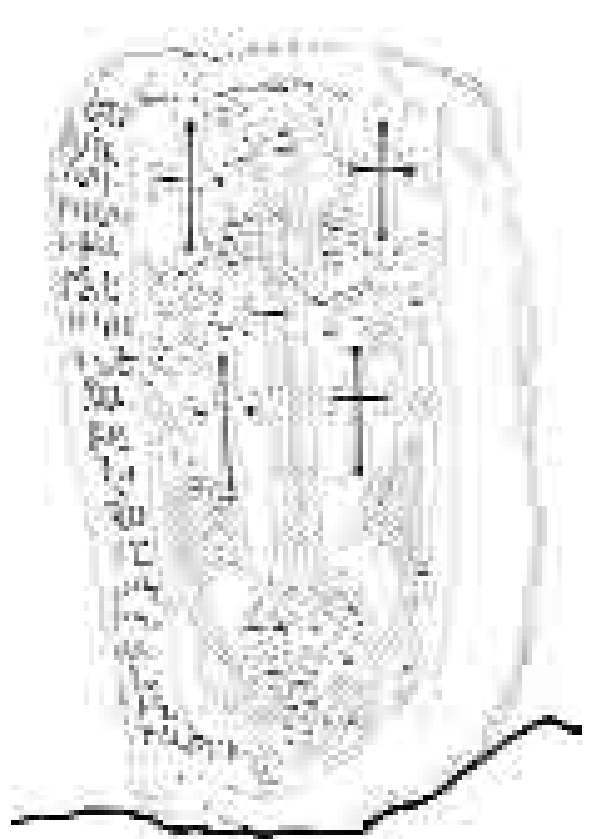
<sup>4</sup> Նույն տեղում, էջ 27:

<sup>5</sup> Մելիքսեթ-Բեկ Լ. Մ., Վրաց աղբյուրները Հայաստանի և հայերի մասին, հ. Ա, էջ 157:

<sup>6</sup> Մխիթարայ Այրիվանեցոյ Պատմութիւն Հայոց, Մոսկվա, 1860, էջ 54: Ի դեպ, Մխիթար Այրիվանեցու «Ժամանակագրության» վրացերեն թարգմանության հեղինակ Լ. Դավիթանիձե-Տատիշվիլին հանիրավի կարծում է, որ պատմիչի հիշատակած իրադարձությունը տեղի է ունեցել ոչ թե Չավախքի Ծունդայում, այլ Իորի գետի միջին հոսանքի ձախափնյակում և վերաբերում է Արցախ-Մոսիքից (Առանից) գաղթած հայադավան ծաղերին (Մեօտար Տորոջանցի, յրոնոցրաֆոլոյի օկտորոյ, ժգելոյ Նոմքուրոյան տարգմնա, Մեջնազալոյ, Մեջն-Մեջնոյ զա Նաժոյեղեթոյ զաւրտո լոյանա զաջլոյանաժոյ-Յաճոյիջլոյ, տ.ժ., 1990, էջ 99):

<sup>7</sup> «Դիվան հայ վիճագրության», պրակ 1, էջ 63:





ԾՈՒՆԴԱ (ՆԱԲԱԼԱՔԵՎ, ՔԱՋԱՏՈՒՆ). Մարտիրոսի և Քարճիկի կանգնեցրած խաչքարը (ԺԵ դար) և գրչանկարը



ԾՈՒՆԴԱ (ՆԱԲԱԼԱՔԵՎ, ՔԱՋԱՏՈՒՆ).  
խաչքար (ԺԴ-ԺԵ դդ.) հայոց գերեզմանոցում

ԾՈՒՆԴԱ (ՆԱԲԱԼԱՔԵՎ, ՔԱՋԱՏՈՒՆ).  
ժայռախաչ (ԺԴ-ԺԵ դդ.) հայոց գերեզմանոցում

ռախաչի վիմագրերը<sup>8</sup>: Բարեբախտաբար, նշված հուշարձանները անվնաս գտանք նաև 2005 թ. մեր այցելության ժամանակ, որոնց լրացված և ճշտված վերծանումները ներկայացնում ենք ստորև:

Խաչքար. ամբողջական (117 x 69 x 27 սմ), ձախ եզրին, ամբողջ երկարությամբ՝ 19 կարճ տող.

ԵՍ | ՄԱՐՏԻՐՈՍՍ | ԵՒ ՔԱՐԾ(Ի)ԿՄ ԿԱԿ-  
ՆԵՅԱԹ | ՉԽ|(Ա)ՉՍ | Յ(Ի)Շ(Ա)Տ(Ա)Կ | ԻՆ|Ա-  
Խ|ԻՆ, | ԳԱԲՐԻՆ:

<sup>8</sup> Давлианидзе Л. С., նշվ. հոդվ.:

Հրատ. Давлианидзе Л. С., նշվ. հոդվ., էջ 199:  
Ծանոթ. Ժամանակը՝ ԺԵ դար:


Ժայռախաչ. ամբողջական, հարավարևմտահայաց, շուրջ 2 մ լայնությամբ և նույնքան բարձրությամբ հարթ երեսին մի քանի խաչաքանդակներ են: Դրանցից երկուսը կրում են համապատասխանաբար՝ 6 և 4 տող արձանագրություն.

ԽՈՆՅԻԿՆ, | ՎԱՆԱԿԱՆՆ, ԴԱԻԻԹՆ | ՈՐ-  
ԴԻՔՆ ԵՒՏԻՆ, | ԽԱՍԽ(Ա)Թ(ՈՒՆԻ)Ն ԹԱՆ-  
ՍՈՒԽ(Ի)Ն ՅԻՇ(ԵՑԷՔ):

ՎԱՐԴՕԽ, ՉՄՆԻԹՄԱՐ:  
Հրատ. Давлианидзе Л. С., նշվ. հոդվ., էջ 199:  
Ծանոթ. Ժամանակը՝ ԺԵ դար:



ԾՈՒՆԴԱ (ՆԱՔԱԼԱՔԵՎ, ՔԱԶԱՏՈՒՆ). ժայռախաչ (ԺԴ-ԺԵ դդ.) հայոց զերեզմանոցում



ԾՈՒՆԴԱ (ՆԱԹԱԼԱՔԵՎ, ԶԱՋԱՏՈՒՆ), ժայռախաչ (ԺԴ-ԺԵ դդ.) հայոց զերեզմանոցում

## ԿԱԹՆԱՏՈՒ

**Տեղադրություն.** գտնվում է շրջկենտրոն Նինո-ծմինդայից 5 կմ, Մեծ Խանչալիից 1,5 կմ հարավ, ծ. մ. 2010-2035 մ բարձրության վրա:

Կաթնատուն Ջավախքի առավել բարձրադիր գյուղերից է:

**Հիմնադրում.** 1928 թ. հիմնադրել են Թորիայից և Ուջմանայից փոխադրված հայերը:

**Տնտեսություն.** գյուղի հյուսիսային եզրին պահպանվել է ջրաղացի ավերակ:

**Երկրորդ աշխարհամարտ.** մասնակցել է 35 հոգի. 13-ը զոհվել է<sup>1</sup>:

**Բնակչություն.** 1987 թ. գյուղն ուներ 78 տուն՝ 324 հայ բնակիչ:

<sup>1</sup> Դավթյան Ա., Ջավախք, էջ 101:

## ԿԱՆՈ



ԿԱՆՈ. գյուղի տեսքը հր-ամ-ից

**Տեղադրություն.** գտնվում է Ախալքալաքից ուղիղ գծով 19 կմ հյուսիս, Ախալքալաք-Բակուրիան մայրուղում, ծ. մ. 1730-1750 մ բարձրությամբ հարթավայրում:

**Պատմություն.** հայտնի է, որ 1595 թ. գյուղն ունեցել է 17 տուն, հարկվել է 13.000 ալչե<sup>1</sup>, իսկ 1718-1719 թթ. Կանոն հիշվում է մերթ տանուտեր Օսման Մուստաֆայի, մերթ Արդուլլահ Իբրահիմի օրոք համապատասխանաբար 12.500 և 6.000 ալչե հարկաչափով<sup>2</sup>:

1884 թ. գյուղն Անտոն Քանանյանցի կալվածն էր<sup>3</sup>:

1899 թ. դեկտեմբերի 19-ի երկրաշարժի հետևանքով Կանո գյուղի բնակելի 32 տներից քանդվել էր միայն 1-ը<sup>4</sup>:

1918 թ. թուրքական բանակի ներխուժման ժամանակ կանոցիները ապաստանել էին Տաբաթուրում և նույն թվականի աշնանը հետ վերադարձել հայրենի գյուղ: Գյուղաբնակ ազգատոհմերից Իսրայելյանները հետ վերադարձին հաստատվել

էին Մեծ Խանչալի գյուղում և վերանվանվել Կանոյաններ:

Կանոյից Երկրորդ աշխարհամարտին մասնակցած 95 հոգուց 39-ը զոհվել է<sup>5</sup>:

**Բնակչություն.** ներկայիս բնակիչների նախնիները գաղթել են Կարնո գավառից (Ավետիսյանները՝ Կարին քաղաքից, Ալեքսանյանները՝ Տամալայից):

*Վիճակագրություն.* համաձայն վիճակագրական տվյալների՝ ԺԹ-Ի դարերի ընթացքում Կանո գյուղի բնակչության աճը ներկայացնում է հետևյալ պատկերը.

տարեթիվ	տուն	արական	իգական	միասին
1840 <sup>6</sup>		34	31	65
1842 <sup>7</sup>		32	31	63
1844 <sup>8</sup>		34	36	73
1847 <sup>9</sup>		37	20	57
1849 <sup>10</sup>		43	39	94
1853 <sup>11</sup>		55	39	94

5 Դավթյան Ա., Ջավախք, էջ 101:

6 ՀԱԴ, ֆ. 53, ց. 1, գ. 3800, ք. 4:

7 Նույն տեղում, գ. 3805, ք. 78-79:

8 Նույն տեղում, գ. 3809, ք. 16-17:

9 Նույն տեղում, գ. 3814, ք. 33-34:

10 Նույն տեղում, գ. 3818, ք.

11 Նույն տեղում, գ. 2743, ք. 37-38:

1 “გურჯისტანის ვილაიეთის დიდი დავთარი”, էջ 200-201:

2 “ჩიხიდორის ვილაიეთის ჯაბა დავთარი 1694-1732 წწ.”, էջ 156:

3 «Արձագանք», 1885, № 43, էջ 43: Քանանյանցներին էր պատկանում մաս Էխթիլա և Խանդո գյուղերը (տե՛ս սույն աշխ., էջ 178, 215):

4 «Մշակ», 1900, № 43, էջ 2:




1860 <sup>12</sup>	34	26	60
1861 <sup>13</sup>	48	44	92
1862 <sup>14</sup>	48	44	92
1863 <sup>15</sup>	48	44	92
1864 <sup>16</sup>	48	44	92
1866 <sup>17</sup>	15	48	44
1867 <sup>18</sup>	100	80	180
1868 <sup>19</sup>	100	80	180
1869 <sup>20</sup>	100	80	180
1870 <sup>21</sup>	100	80	180
1871 <sup>22</sup>	102	87	189
1872 <sup>23</sup>	101	90	191
1873 <sup>24</sup>	104	87	191
1874 <sup>25</sup>			196
1875 <sup>26</sup>	20		200
1876 <sup>27</sup>		110	90
1877 <sup>28</sup>		137	105
1878 <sup>29</sup>		138	107
1880 <sup>30</sup>		138	112
1881 <sup>31</sup>		141	112
1882 <sup>32</sup>		140	116
1883 <sup>33</sup>		137	116
1884 <sup>34</sup>	31		
1885 <sup>35</sup>		133	123
1886 <sup>36</sup>		133	122
1887 <sup>37</sup>		152	138
1889 <sup>38</sup>		158	150
1890 <sup>39</sup>		160	159
1891 <sup>40</sup>		166	161
1892 <sup>41</sup>		171	164
1893 <sup>42</sup>		178	178
1894 <sup>43</sup>		179	182

1897 <sup>44</sup>		203	196	399
1898 <sup>45</sup>		207	212	419
1899 <sup>46</sup>	32	212	205	417
1900 <sup>47</sup>		220	214	434
1901 <sup>48</sup>		229	219	448
1902 <sup>49</sup>		218	216	434
1905 <sup>50</sup>		232	241	473
1908 <sup>51</sup>	20	245	250	495
1910 <sup>52</sup>		260	248	508
1912 <sup>53</sup>		274	252	526
1914 <sup>54</sup>		278	250	528
1916 <sup>55</sup>		277	257	534
1918 <sup>56</sup>	53	220	200	420
1921 <sup>57</sup>		70	60	130
1987 <sup>58</sup>	166			642

**Սր. Գևորգ եկեղեցի.** գյուղամիջում է գտնվում Կաճոյի քաղկեդոնական բնակիչներից ավանդված, համակ սրբատաշ քարով կառուցած, միանավ Սր. Գևորգ կիսավեր եկեղեցին (արտաքին չափերը՝ 10,46 x 6,29 մ):

Կիսավեր եկեղեցին առավել ևս վնասվել է 1899 թ. դեկտեմբերի 19-ի երկրաշարժից<sup>59</sup>:





Եկեղեցու ներսում պահպանվել են քառակող կոթողների և դրանց պատվանդանների բեկորներ, իսկ շուրջը տարածված միջնադարյան գերեզմանոցում՝ երկլեզվյան արձանագրություն:



ԿԱՃՈ. Սր. Գևորգ եկեղեցու հասակագիծը

12 Նույն տեղում, գ. 3833, ք. 67-68:  
 13 Նույն տեղում, գ. 3839, ք. 24-25:  
 14 Նույն տեղում, գ. 3836, ք. 21-22:  
 15 Նույն տեղում, գ. 3843, ք. 21-22:  
 16 Նույն տեղում, գ. 3846, ք. 8-9:  
 17 Նույն տեղում, գ. 3848, ք. 74:  
 18 Նույն տեղում, գ. 3851, ք. 20-21:  
 19 Նույն տեղում, գ. 3853, ք. 28:  
 20 Նույն տեղում, գ. 3856, ք. 10:  
 21 Նույն տեղում, գ. 3857, ք. 24:  
 22 Նույն տեղում, գ. 3858, ք. 10-11:  
 23 Նույն տեղում, գ. 3859, ք. 57-58:  
 24 Նույն տեղում, գ. 3862, ք. 71-72:  
 25 Նույն տեղում, գ. 3864, ք. 27-28:  
 26 Նույն տեղում, գ. 3866, ք. 21-22: Նաև՝ «Մեղու Հայաստանի», 1875, № 44, էջ 2:  
 27 ՀԱԳ, ֆ. 53, ց. 1, գ. 3868, ք. 30-31:  
 28 Նույն տեղում, գ. 3869, ք. 29-30:  
 29 Նույն տեղում, գ. 3850, ք. 218-219:  
 30 Նույն տեղում, գ. 3872, ք. 88-89:  
 31 Նույն տեղում, գ. 3873, ք. 97-98:  
 32 Նույն տեղում, գ. 3874, ք. 43-44:  
 33 Նույն տեղում, գ. 3875, ք. 48-49:  
 34 «Արձագանք», 1885, № 3, էջ 43:  
 35 ՀԱԳ, ֆ. 53, ց. 1, գ. 3877, ք. 14:  
 36 Նույն տեղում, գ. 3878, ք. 12:  
 37 Նույն տեղում, գ. 3880, ք. 40-41:  
 38 Նույն տեղում, գ. 3884, ք. 65-66:  
 39 Նույն տեղում, գ. 3887, ք. 147:  
 40 Նույն տեղում, գ. 3889, ք. 146:  
 41 Նույն տեղում, գ. 3891, ք. 118:  
 42 Նույն տեղում, գ. 3895, ք. 42-43:  
 43 Նույն տեղում, գ. 3896, ք. 171-172:

44 Նույն տեղում, գ. 3899, ք. 144-145:  
 45 Նույն տեղում, գ. 3897, ք. 166:  
 46 Նույն տեղում, գ. 3903, ք. 101-102: Տես նաև՝ «Մշակ», 1900, № 43, էջ 2:  
 47 ՀԱԳ, ֆ. 53, ց. 1, գ. 3905, ք. 52:  
 48 Նույն տեղում, գ. 3906, ք. 69:  
 49 Նույն տեղում, գ. 3907, ք. 20-21:  
 50 Նույն տեղում, գ. 3912, ք. 263-264:  
 51 ՀԱԳ, ֆ. 35, ց. 1, գ. 559, ք. 43:  
 52 ՀԱԳ, ֆ. 53, ց. 1, գ. 3917, ք. 135-136:  
 53 Նույն տեղում, գ. 3920, ք. 18-19:  
 54 ՀԱԳ, ֆ. 56, ց. 6, գ. 1020, ք. 174-175: Ի դեպ, նույն թվականի համար մեկ այլ աղբյուրում նշված է 482 շունչ («Кавказский календарь на 1915 г.», էջ 146):  
 55 ՀԱԳ, ֆ. 196, ց. 1, գ. 43, ք. 21-22:  
 56 ՀԱԳ, ֆ. 469, ց. 3, գ. 2, ք. 1-4:  
 57 ՀԱԳ, ֆ. 355, ց. 1, գ. 895, ք. 1:  
 58 Ըստ գյուղխորհրդի տվյալների:  
 59 **Мушкетов И.**, նշվ. աշխ., էջ 23:



ԿԱՃՈ. Մր. Գևորգ եկեղեցու տեսքը հս-ամ-ից, հր-ամ-ից, հս-ալ-ից, ամ-ից, ալ և ամ ճակատներից բացված լուսամուտների, քառակող կործողի պատվանդան



ԿԱՃՈ. գյուղամիջի գերեզմանոցը, խոյածև և ձիակերպ տապանաքարեր, եկեղեցատեղի

**Վիմագրեր.** եկեղեցու պատերին ընթերցվել են վրաց մեսրոպատառ հակիրճ հիշատակագրություններ<sup>60</sup>.

<sup>60</sup> **Ростомов И.**, նշվ. աշխ. էջ 69:


1. Արևմտյան պատին.

ԺՂ ՄՂ ՍԻՂ

Ք(րօսԵ)ց Մ(ցօՎյաԼ)ց Յ(ս)ց(Լ)ց.

Թարգմ. Քրիստոս, ողորմիր Պավլեին:

Հրատ. **Ростомов И.**, նշվ. աշխ., էջ 69:



ԿԱՇՈՒՄ. Սբ. Մինաս եկեղեցու տեսքը հս-ամ-ից, հատված ան ճակատից և փայտամած տանիքից, արձանագրություններ ան ճակատից

2. Հյուսիսային պատի կամարի ներքնակողմում.  
 ԿՂ ՍԴ  
 Կ(ՐՈՏԵՂ)Ե Մ(ԵՎՆՅԱԸ)Ե.  
 Թարգմ. Քրիստոս, ողորմիր:  
 Հրատ. **ՐՕՏՕՄՈՎ Ի.**, նշվ. աշխ., էջ 69:

3. Խորանի ծածկում.  
 ԿՂ ԹՂՎԿՆԻ ՆՆԵ  
 Կ(ՐՈՏԵՂ)Ե ՄՕՅՆ(ԵՆ)Ե Ն(Պ)ԸՕ...  
 Թարգմ. Քրիստոս, հիշիր հոգին...  
 Հրատ. **ՐՕՏՕՄՈՎ Ի.**, նշվ. աշխ., էջ 69:

**Գերեզմանոց.** տարածվում է Սբ. Գևորգ եկեղեցու շուրջը: Պահպանվել են սալատապաններ և ձիատապան:

Ձիատապան. ունի երկլեզվյան՝ հայերեն և վրացերեն արձանագրություն.

ԱԼԷԿՍԻ ՄԻԽԱԷԼՈՎ:

ՄՃՕԻՏ....

Հրատ. առաջին անգամ:

**Սբ. Մինաս եկեղեցի.** մինչև 1863 թ.<sup>61</sup> բոլոր վավերագրերում նշված է, որ գյուղը գուրկ էր ծխական եկեղեցուց, այնինչ 1867 թ-ից արդեն հիշվում է Սբ. Մինաս

եկեղեցին<sup>62</sup>, որը եղել է «...քարաշեն, փայտածածկ...»<sup>63</sup> և վերակառուցվել 1896 թ.:

1899 թ. հայտնի երկրաշարժից եկեղեցին նույնպես տուժել է<sup>64</sup>: Ներկայումս կանգուն է, սակայն քայքայված:

ՅԻՇԱՏԱԿ Է | ԽԱՉՍ ԳՐԻԳՈՐ ՏԷՐ ՈՒՆՏՈՆՈՎ ... 1896 ԱՄԻ:

Հրատ. առաջին անգամ:

**Գյուղատեղի.** գյուղից հյուսիս-արևելք պահպանվում են Միմինեթ գյուղատեղիի ավերակները<sup>65</sup>:

61 ՀԱԳ, ֆ. 53, ց. 1, գ. 3843:

62 Նույն տեղում, գ. 3851:

63 «Արձագանք», 1885, № 3, էջ 43:

64 **Мушкетов И.**, նշվ. աշխ., էջ 22:

65 **Չերմենիցովո Ե.**, նշվ. աշխ., էջ 141:

## ԿԱՐԾԱՆ



ԿԱՐԾԱՆ. գյուղի տեսքը հս-այ-ից

**Տեղադրություն.** գտնվում է Ախալքալաքից ուղիղ գծով 24 կմ հարավ-արևմուտք, ծ. մ. 1830-1870 մ բարձրության վրա, Խոզաբույն<sup>1</sup> (Խոզապինի) լճի հյուսիսարևելյան ափից 2 կմ հեռու:

**Պատմություն.** համաձայն 1595 թ. կազմված հարկացուցակի՝ Մեծ Կարծախ գյուղն ունեցել է 33 տուն, հարկվել է 26.365 ակչե: Ըստ հարկացուցակում հիշատակված կարծախցի տնատերերի անձնանունների (որոնք կամ զուտ հայկական են, կամ հայոց միջավայրում լայն տարածում գտած օտա-

րոտի անուններ, օրինակ՝ Վարդան, Սարգիս, Հովսեփ, Գրիգոր, Սուքիաս, Կիրակոս, Մկրտիչ, Ումեկ, Անանիկ, Խաչիկ, Սահակ և այլն), Կարծախը եղել է հայաբնակ<sup>2</sup>: 1705-1706 թթ.՝ տանուտեր Հյուսեինի օրոք գյուղից հարկվել է 19.165 ակչե<sup>3</sup>:

Կարծախն իբրև գրչօջախ հիշվում է 1850 թ. այստեղ ստեղծված մի ձեռագիր հիշատակարանի առիթով. «Յիշատակարան Աւետարանի միոյ ի Կարծախ գիւղն (1723 թ.)»<sup>4</sup>:

1834 թվականին կարծախցի թուրքերի՝ դեպի օսմանյան տերություն արտագաղթից և միաժամանակ վերստին հայերով բնակեցվելուց հետո, գյուղը, իբրև եկեղեցապատկան կալվածք<sup>5</sup>, գնվում է Ախալքալաքի Սբ. Փրկիչ եկեղեցու համար: Նույն կարգավիճակում Կարծախը հիշվում է նաև 1893 թ.<sup>6</sup>:

1 Հայաստանի բարձրլեռնային լճերին նվիրված մի տեղեկագրում Խոզապինի մասին նշված է. «Չլուրը ծովակեն ոչ այնքան հեռի (10 վերսդ), կը գտնուի Խօսաբին մեծ լիճը, որոյ տարածութիւնն է 25 քառակուսի վերսդ. արեւելեան կողմը շրթայակապ լեռանց հետ միացած է: Այլ շատ զարմանալի է, որ բնակեղանի էակի նշան չունի և մէջը թողուած ձկներն անգամ արագ անհետացան: Այս կղզոյս հիւսիսային կողմը՝ ուր ջուրն անելի խոր է, գրեթէ 10 ձուածն արհեստական կղզիք կան, որք հազիւ ջրոյ երեսն կերկին, և դպարով ծածկուած են: Այս կղզեաց ժողովն ալ նոյնպէս ջրաբնակ Հայք կը ժողովեն, վասն զի Տաճիկք չեն դպչիր անոնց, և բնաւ չեն ջնջուիր, վասն զի ինչպէս ծանօթ է, շատ բազմութեամբ հաւկիթ կածեն (խրաքանչիւրն մինչև 30 հատ) և հետզհետէ առնուածներուն տեղ նոր կը հասցընեն» («Բազմավէպ», 1891, էջ 248): Մեկ այլ աղբյուրի համաձայն՝ «Կարգախի մօտն է համանուն լճակն, որից անենկն ձուլը չէ դուրս գալի» («Արձագանք», 1885, № 3, էջ 41):

2 “გურჯისტანის ვილაიეთის დიდი დავთარი”, էջ 277-278:

3 “ჩივლიდობის ვილაიეთის ჯგაბა დავთარი 1694-1732 წწ.”, էջ 118:

4 «Յուցակ Չեռագրաց», հ. Բ (այսուհետև՝ ՅՁԲ), Երևան, 1970, № 9983, էջ 1024:

5 Грикоров К., Селение Карзах, СМОМПК, Тифлис, 1893, էջ 92:

6 Գեղամյանց Յ., Կարապետ արքեպիսկոպոս.– «Փորձ», 1876, № 1, էջ 196: Մեկ այլ աղբյուրի համաձայն՝ գյուղը գնվել է 1841 թ. ապրիլի 18-ին («Մեղու Հայաստանի», 1875, № 38, էջ 1):

1892 թ. Կարծախը Ջավախքի այն սակավաթիվ գյուղերից էր, որը ողջ Կովկասում բռնկված ժամտախտի համաճարակի պատճառով տվել էր գոհեռի առավելագույն չափը՝ 30 մարդ<sup>7</sup>:

**Կառուցապատում.** Կարծախը բաղկացած է 3 թաղից. «...Գիւղը բաժանում է երեք գլխատը մասի՝ Կարծախ, Կիլերթա և Նորաշեն: Բոլոր տները քարաշեն են, իրար կից միյարկանի և հողէկտուր: Կարծախ գիւղը համեմատած գաւառիս շատ գիւղերի հետ, տները շինուած են բաւական գեղեցիկ ու փողոցները լայն և ուղիղ են: Գիւղի Կիլերթա և Կարծախ մասերի մէջտեղից հոսում է մի փոքրիկ գետակ, որ բաժանում է գիւղի այդ մասերը միմեանցից»<sup>8</sup>:

Կարծախի հյուսիսարևելյան կողմը զբաղեցնող Նորաշեն թաղը հիմնադրվել է 1884 թ.<sup>9</sup>:

**Տնտեսություն.** տնտեսության ազատ կառավարման շնորհիվ 1860-ական թվականների վերջերին Կարծախը ողջ գավառի առավել ծաղկուն գյուղերից էր, որը, սակայն, հետագա տարիներին տեղի տվեց. «Կարծախը սրանից մի 6-7 տարի առաջ համարվում էր գաւառիս ամենահարուստ և առաջադէմ գիւղը: Բայց սա անցաւ կապալով զանազան հաճիների ձեռքը, ամբողջ գիւղի խեղճ երկրագործ դասը սնանկացաւ նիւթապէս և սաստիկ ընկաւ բարոյապէս»<sup>10</sup>:

ԺԹ դարի վերջին գյուղում գործել են 5 ջրաղաց, 3 ձիթհան, ունեցել է 9-10 կրպակ:

Կիլերթա թաղամասում գրեթե յուրաքանչյուր տուն ունեցել է առանձին ջրհոր<sup>11</sup>:

**Բնակչություն.** գյուղի ներկայիս բնակիչների նախնիները փոխադրվել են Երզրումի նահանգի Մեծ Դու<sup>12</sup>, Օկոն (Հոկամ)<sup>13</sup>, Ավգովեր (Ավլար)<sup>14</sup> և Նիսա<sup>15</sup> գյուղերից նախ՝ Կարսի մարզի Չամդուրա<sup>16</sup> գյուղը 1829-30 թթ., ապա 4 տարի անց փոխադրվել Ջավախքի Կարծախ գյուղը: Հայտնի է, որ մինչև 1834 թ. ներկայիս Կարծախը թրքաբնակ էր:

7 «Նոր-Գար», 1893, № 30, 20 փետրվարի:  
8 «Նոր-Գար», 1896, № 112, էջ 2:  
9 **Լալայան Ե.**, Երկեր, հ. 1, էջ 57:  
10 **Պիճիկեան Բ.**, Ախալքալաք եւ նրա շրջակայքը.– «Մշակ», 1877, № 10, էջ 2:  
11 **Григоров К.**, նշվ. հոդվածը, էջ 96: Տե՛ս նաև՝ «Նոր-Գար», 1896, № 112, էջ 2:  
12 Մեծ Դուն հայաբնակ գյուղ էր՝ Երզրումի նահանգի Բասեն գավառում՝ Երզրում (Կարին) քաղաքից կմ 16 կմ հյուսիսարևելք: Այժմ վերանվանված է Bıyüktüy.  
13 Օկոնը հայաբնակ գյուղ էր՝ Երզրումի նահանգի Բասեն գավառում՝ Արաքսի ձախ վտակ Մուրցի ձախակողմում: Այժմ վերանվանված է Այժմ վերանվանված է Üçümü.  
14 Ավգովերի տեղադրությունն անորոշ է:  
15 Նիսաը (Երկնիստ) հայաբնակ գյուղ էր՝ Երզրումի նահանգի Երզրում գավառում՝ Երզրում (Կարին) քաղաքից կմ 8,5 կմ հյուսիսարևմուտք: Այժմ վերանվանված է Yerlisu.  
16 Չամդուրան (Չամդրա) հայաբնակ գյուղ էր՝ Կարսի մարզի Չղըր գավառում, Կարծախ գյուղից 10 կմ հարավ, Խոզապին լճի հարավային ափից 4,5 կմ հեռավորության վրա, Չղըր լճի հյուսիսային ափից՝ 5,5 կմ հեռու:

**Վիճակագրություն.** ԺԹ-Ի դարերի ընթացքում գյուղի բնակչության թվաքանակն անընդմեջ աճել է: Դա ակնառու է ստորև ներկայացվող աղյուսակից.

տարեթիվ	տուն	արական	իգական	միասին
1840 <sup>17</sup>		326	291	617
1841 <sup>18</sup>		327	293	620
1842 <sup>19</sup>		335	354	639
1844 <sup>20</sup>		365	324	689
1845 <sup>21</sup>		460	440	900
1847 <sup>22</sup>		470	460	930
1849 <sup>23</sup>		494	467	961
1851 <sup>24</sup>	71	447	400	847
1853 <sup>25</sup>		476	470	946
1854 <sup>26</sup>		473	469	942
1857 <sup>27</sup>		508	474	982
1860 <sup>28</sup>		523	506	1029
1861 <sup>29</sup>		584	524	1108
1862 <sup>30</sup>		606	534	1140
1863 <sup>31</sup>		624	541	1165
1864 <sup>32</sup>		620	532	1152
1866 <sup>33</sup>	128	619	528	1147
1867 <sup>34</sup>		651	544	1195
1868 <sup>35</sup>		592	576	1168
1869 <sup>36</sup>		610	598	1208
1870 <sup>37</sup>		619	608	1227
1871 <sup>38</sup>		633	636	1269
1872 <sup>39</sup>		656	629	1285
1873 <sup>40</sup>		675	632	1307
1874 <sup>41</sup>				1319
1875 <sup>42</sup>	160			1342
1876 <sup>43</sup>		726	654	1380
1877 <sup>44</sup>		833	715	1548

17 ՀԱԳ, ֆ. 53, ց. 1, գ. 3800, ք. 4:  
18 Նույն տեղում, գ. 3802, ք. 63-64:  
19 Նույն տեղում, գ. 3805, ք. 76-77:  
20 Նույն տեղում, գ. 3809, ք. 14-15:  
21 Նույն տեղում, գ. 3811, ք. 72-73:  
22 Նույն տեղում, գ. 3814, ք. 33-34:  
23 Նույն տեղում, գ. 3818, ք. 40-41:  
24 ՀԱԳ, ֆ. 56, ց. 1, գ. 2596, ք. 34-35:  
25 ՀԱԳ, ֆ. 53, ց. 1, գ. 2743, ք. 39-40:  
26 Նույն տեղում, գ. 3825, ք. 49-50:  
27 Նույն տեղում, գ. 3830, ք. 52-53:  
28 Նույն տեղում, գ. 3833, ք. 66-67:  
29 Նույն տեղում, գ. 3839, ք. 23-24:  
30 Նույն տեղում, գ. 3836, ք. 20-21:  
31 Նույն տեղում, գ. 3843, ք. 21-22:  
32 Նույն տեղում, գ. 3846, ք. 10-11:  
33 Նույն տեղում, գ. 3848, ք. 74:  
34 Նույն տեղում, գ. 3851, ք. 21-22:  
35 Նույն տեղում, գ. 3853, ք. 27:  
36 Նույն տեղում, գ. 3856, ք. 9:  
37 Նույն տեղում, գ. 3857, ք. 23:  
38 Նույն տեղում, գ. 3858, ք. 9-10:  
39 Նույն տեղում, գ. 3859, ք. 56-57:  
40 Նույն տեղում, գ. 3862, ք. 70-71:  
41 Նույն տեղում, գ. 3864, ք. 25-26:  
42 Նույն տեղում, գ. 3866, ք. 21-22: Նաև՝ «Մեղու Հայաստանի», 1875, № 44, էջ 2:  
43 ՀԱԳ, ֆ. 53, ց. 1, գ. 3868, ք. 29:  
44 Նույն տեղում, գ. 3869, ք. 28-29:

1878 <sup>45</sup>		838	720	1558
1880 <sup>46</sup>		869	757	1626
1881 <sup>47</sup>		906	778	1684
1882 <sup>48</sup>		919	797	1716
1883 <sup>49</sup>		921	800	1721
1884 <sup>50</sup>	166			
1885 <sup>51</sup>		965	928	1893
1886 <sup>52</sup>		965	828	1893
1887 <sup>53</sup>		1145	901	2046
1889 <sup>54</sup>		1180	933	2113
1890 <sup>55</sup>		1218	960	2178
1891 <sup>56</sup>		1242	995	2237
1892 <sup>57</sup>		1242	941	2183
1893 <sup>58</sup>	240	1235	932	2167
1894 <sup>59</sup>		1237	946	2183
1897 <sup>60</sup>		1312	1024	2336
1898 <sup>61</sup>		1332	1038	2370
1899 <sup>62</sup>		1348	1058	2401
1900 <sup>63</sup>		1374	1095	2469
1901 <sup>64</sup>		1417	1133	2550
1902 <sup>65</sup>		1475	1167	2642
1905 <sup>66</sup>		1597	1280	2877
1908 <sup>67</sup>	332	1679	1319	2998
1910 <sup>68</sup>		1798	1391	3189
1912 <sup>69</sup>		1891	1489	3380
1914 <sup>70</sup>		1975	1549	3524
1916 <sup>71</sup>		2000	1546	3546
1918 <sup>72</sup>	430	1915	1898	3813
1921 <sup>73</sup>		450	350	800
1987 <sup>74</sup>	279			994

45 Նույն տեղում, գ. 3850, ք. 217-218:  
 46 Նույն տեղում, գ. 3872, ք. 86-87:  
 47 Նույն տեղում, գ. 3873, ք. 96-97:  
 48 Նույն տեղում, գ. 3874, ք. 42-43:  
 49 Նույն տեղում, գ. 3875, ք. 47-48:  
 50 «Արձագանք», 1885, № 3, էջ 41:  
 51 ՀԱԳ, ֆ. 53, ց. 1, գ. 3877, ք. 10:  
 52 Նույն տեղում, գ. 3878, ք. 11:  
 53 Նույն տեղում, գ. 3880, ք. 39-40:  
 54 Նույն տեղում, գ. 3884, ք. 64-65:  
 55 Նույն տեղում, գ. 3887, ք. 143:  
 56 Նույն տեղում, գ. 3889, ք. 142:  
 57 Նույն տեղում, գ. 3891, ք. 114:  
 58 Նույն տեղում, գ. 3895, ք. 41-42: Տե՛ս նաև՝ «Մուրճ», 1894, № 5, էջ 793:  
 59 ՀԱԳ, ֆ. 53, ց. 1, գ. 3896, ք. 167-168:  
 60 Նույն տեղում, գ. 3899, ք. 140-141:  
 61 Նույն տեղում, գ. 3897, ք. 163:  
 62 Նույն տեղում, գ. 3903, ք. 93-94:  
 63 Նույն տեղում, գ. 3905, ք. 55:  
 64 Նույն տեղում, գ. 3906, ք. 67:  
 65 Նույն տեղում, գ. 3907, ք. 17-18:  
 66 Նույն տեղում, գ. 3912, ք. 260-261:  
 67 ՀԱԳ, ֆ. 35, ց. 1, գ. 559, ք. 42:  
 68 ՀԱԳ, ֆ. 53, ց. 1, գ. 3917, ք. 134-135:  
 69 Նույն տեղում, գ. 3920, ք. 17-18:  
 70 ՀԱԳ, ֆ. 56, ց. 6, գ. 1020, ք. 171-172: Ի դեպ, նույն թվականի հասարակական տարվանքում ցույց է տրված 3088 շունչ («Кавказский календарь на 1915 г.», էջ 136):  
 71 ՀԱԳ, ֆ. 196, ց. 1, գ. 43, ք. 18-19:  
 72 ՀԱԳ, ֆ. 469, ց. 3, գ. 2, ք. 1-4:  
 73 ՀԱԳ, ֆ. 355, ց. 1, գ. 895, ք. 1:  
 74 Ըստ գյուղատնտեսության տվյալների:

Երկրորդ աշխարհամարտին մասնակցած 580 կարծախցիներից 230-ը զոհվել է<sup>75</sup>:

**Անվանի կարծախցիներ.** Կարծախցի հայտնի աշուղ, երաժիշտ-բանաստեղծ ու ժողովրդական երգիչ Ջիվանու (Մերոբ Ստեփանի Լևոնյան) ծննդավայրն է. «Ահա և բերդ կոչվող այն բլուրը, որի ստորոտում Կիլերթա կոչվող թաղամասի հողածածկ հյուղակուն հանգրվանել է Բասենից գաղթած Բենկոյենց Գասպարի բազմանդամ ընտանիքը: Այդ ընտանիքում 1846 թվականին ծնվում է Ստեփանի չորրորդ զավակը՝ Սերովբեն (Ջիվանին)»<sup>76</sup>:


**Դպրոց.** գյուղում եկեղեցական-ժխական դպրոց ունենալու խնդիրը կարգախցիներն արժարժեղ են դեռևս 1860 թ.՝ ծրագրելով կառուցել 2 սենյակից բաղկացած (4 լուսամուտով) վարժարանի հաստակ շենք<sup>77</sup>: Շատ չանցած կրթօջախը կյանքի է կոչվել: Նրա գործունեության վերաբերյալ վավերագրերում առկա են հետևյալ տվյալները.

տարեթիվ	այլ տեղեկ.	ուսուցիչ	աշակերտ
1865 <sup>78</sup>		1	48
1873 <sup>79</sup>		1	35
1875 <sup>80</sup>	Մարտիրոս քին. Տեր-Մարտիրոսյանց	55	
1876 <sup>81</sup>		2	41
1877 <sup>82</sup>		1	56
1878 <sup>83</sup>		1	60
1894 <sup>84</sup>	արական	1	30
1896 <sup>85</sup>	փակվել է		
1905 <sup>86</sup>	վերաբացվել է		
1910 <sup>87</sup>		1	60
1911 <sup>88</sup>	ունեի 2 բաժանմունք	1	60
1912 <sup>89</sup>		1	60
1914 <sup>90</sup>		1	54
1916 <sup>91</sup>	վերաբացվել է		

**Արքունի դպրոց.** սկսած 1881-ից՝ գյուղում գործել է նաև արքունի շինական (ռուսական) դպրոց, որը բացման տարում ունեցել է 34, իսկ 1891-ին՝ 117 աշակերտ<sup>92</sup>:

75 **Դավթյան Ա.**, Ջավախք, էջ 101:  
 76 «Սովետական Վրաստան», 3.07.1986, էջ 4:  
 77 ՀԱԳ, ֆ. 56, ց. 1, գ. 4152, ք. 1:  
 78 ՀԱԳ, ֆ. 53, ց. 1, գ. 3848, ք. 2:  
 79 **Խաղոյան Ս.**, նշվ. աշխ., էջ 519:  
 80 ՀԱԳ, ֆ. 56, ց. 3, գ. 52, ք. 43:  
 81 ՀԱԳ, ֆ. 53, ց. 1, գ. 3850, ք. 51:  
 82 Նույն տեղում, ք. 130:  
 83 Նույն տեղում, ք. 177:  
 84 Նույն տեղում, գ. 3896, ք. 34, 167-168:  
 85 **Խաղոյան Ս.**, նույն տեղում:  
 86 Նույն տեղում:  
 87 ՀԱԳ, ֆ. 53, ց. 1, գ. 3917, ք. 134-135: Գործել է անկախ Ախալցխայի Սբ. Փրկիչ եկեղեցու նշանակած ամենամյա նպաստի՝ ժամանակին հատկացումից («Արարատ», 1910, էջ 1119):  
 88 ՀԱԳ, ֆ. 35, ց. 1, գ. 682, ք. 57:  
 89 ՀԱԳ, ֆ. 53, ց. 1, գ. 3920, ք. 17-18:  
 90 **Խաղոյան Ս.**, նույն տեղում:  
 91 «Համբավաբեր», 1916, № 45, էջ 1424:  
 92 **Григорьев К.**, նշվ. հոդվ., էջ 102-103: Տե՛ս նաև՝ «Նոր-Դար», 1896, № 112, էջ 2:





ԿԱՐԾԱՆ. Սր. Հովհաննես-Կարապետ եկեղեցու տեսքը հր-ամ-ից, հատվածներ ալ և ամ ճակատների հարդարանքներից

**Սր. Հովհաննես-Կարապետ եկեղեցի.** հիմնադրվել է 1830-ական թվականների վերջերին: 1860 թ. կարծախցիները նախատեսում էին նորոգել եկեղեցու ծածկը, բացի այդ պարսպել այն<sup>93</sup>: Կարծախը գավառի ամենամարդաշատ գյուղերից էր, հին եկեղեցին իր համեստ չափերով այլևս անբավարար էր, և 1880-ական թթ. վերջերին սկսվում է նոր եկեղեցի կառուցելու նախապատրաստությունը. «...գիղում այժմ կառուցում է կոփածոյ քարից, մինչև 13.000 ռ. արժողութեամբ եկեղեցի: Գիղացին իր ժամի համար մինչև 20 վ. հեռաւորութիւնից քար է կրում...»<sup>94</sup>: Ըստ արձանագրության՝ շինարարությունն ավարտվել է 1894 թ.:

Իրականում դեռևս 1896 թ. աշխատանքներն ամբողջացված չէին. «Գիղիս նորակառոյց ս. Կարապետ եկեղեցին, որի շինութիւնը սկսուած է 1891 թուականից, մինչև այժմ չի աւարտուած միջոցների սղութեան պատճառով»<sup>95</sup>: Նույն թվականին թիֆլի-



սեցի Եզոր Ավագյան Դավթյանցը 100 ռ. է նվիրում եկեղեցու թերի մասերը լրացնելու համար<sup>96</sup>: 1896 թ. եկեղեցու շենքն արդեն կառուցվել էր, և սկսվել էր զանգակատան շինարարությունը: Ջանգը նվիրել էր թիֆլիսեցի Բագրատ Ալիբեգյանը. «Ախալքալաք գաւառի Կարգախ գիղի նորակառոյց ս. Կարապետ եկեղեցու հիմնարկութեան ժամանակ, 1891 թուին այստեղ էր թիֆլիսեցի պ. Բագրատ Յովհաննիսեան Ալիբեգեանցը, որը խոստացաւ իւր հաշուով զանգակ քերել տալ եկեղեցու համար, երբ նորա շինութիւնը կաւարտուի և զանգակատունը պատրաստ կը լինի. այժմ, թէև շինութիւնը դեռ չէ աւարտուած և զանգակատունը կիսով չափ է միայն բարձրացրած և լսելով յարգելի պարոնը, որ հին փոքրիկ զանգակները բոլորովին կտարտուած ու անպէտքացած են, բարեհաճել է կատարել իւր խոստումը որկելով մի նորածույլ զանգակ եօթը պուղ հինգ ֆունտ ծանրութեամբ. զանգակի վրայ արձանագրուած է. «Բագրատ Ալիբեգեանից ի յի-

93 ՀԱԳ, ֆ. 56, ց. 1, գ. 4152, ք. 1:

94 «Նոր-Դար», 1891, № 150, էջ 3:

95 «Նոր-Դար», 1896, № 180, էջ 3:

96 Նույն տեղում:



ԿԱՐՇԱԽ. Սր. Հովհաննես-Կարապետ եկեղեցու ամ ճակատին եկեղեցու և զանգակատան կառուցման մասին պատմող արձանագրությունները, եկեղեցու ներքին տեսքը դեպի ալ և ամ

շատակ իւր հանգուցեալ եղբոր Յարութիւն Ալիբեգեանի...»<sup>97</sup>:

Ի վերջո, եկեղեցու շինարարությունն ամբողջանում է 1896 թ.՝ զանգակատան կառուցմամբ: Շենքի արտաքին չափերն են՝ 23.75 x 13.25 մ:

Արձանագրություն. եկեղեցու արևմտյան մուտքի ճակատին, 9 տող.

ՈՂՈՐՍՈՒԹԵԱՄԲՆ Ա(ՍՏՈՒԾՈ)Յ ԿԱՌՈՒՅԱԻ Ս(ՈՒՐԲ) ԵԿԵՂԵՑԻՍ ՅԱՆՈՒՆ ՍՐԲՈՅ ԿԱՐԱՊԵՏԻՆ ՅՕՎՀԱՆՆՈՒ, ԱՐԴԵԱՄԲԶ ՀԱՅ | ԱԶԳԻ ԺՈՂՈՎՐԴՈՅ ԿԱՐԶԱԽ ԳԵՂԶ, Ի

| ԹՈՒԱԿԱՆԻ ՓՐԿՉԻՆ 1894 ԵՒ ՀԱՅՈՑ | ՌՅԻԳ, Ի ՀԱՅՐԱՊԵՏՈՒԹԵԱՆ | Տ. Տ. ՍԿՐՏՉԻ Ա ԿԱԹՈՂԻԿՈՍԻ ԱՍ(ԵՆԱՅՆ) ՀԱՅՈՑ ԵՒ Ի ԶԱՀԱՆԱՅՈՒ(Թ)Ե(ԱՆ) Տ(Է)Ր ՍԱՐՏԻՐՈՍԻ ԱԲՈՎԵԱՆ:

Հրատ. առաջին անգամ:

Արձանագրություն. եկեղեցու արևմտյան ճակտոնին, զանգակատան ներքո, 6 տող.

ԿԱՍԱԻ ԱՍՏՈՒԾՈՅ ԿԱՌՈՒՅԱԻ ԶԱՆԳԱԿԱՏՈՒՆՍ Ի ՅԻՇԱՏԱԿ ՍԱՐԳՍԻ, ԱԻԵՏԻՍԻ, ԶԱՐՈՒԽՏԻ, ԹԱԳՈՒՀԻՍ, ՓԱՌՆԱԿԵ, ՄԻՍԱՅԵԼԻ, ՀԱՅԿԱՆՈՒՇԻ ԱՂԱՊԱՊԵԱՆՅ, Ի 1896 ԱՄԻ ՓՐԿՉԻՆ ԵՒ | ՀԱՅՈՑ ՌՅԻՆԵ:

Հրատ. առաջին անգամ:

97 «Նոր-Դար», 1898, № 13, էջ 4:



ԿԱՐԾԱԽ. գյուղամիջի գերեզմանոցը, ձիատապան նույն գերեզմանոցում (1866 թ.), գյուղի հր-ալ կողմում տարածված գերեզմանոցի հին մասում Կարծախի քաղկեդոնական բնակիչներից ավանդված նորահայտ թևավոր խաչ (Ժ-ԺԱ դդ.), Սամախոր գյուղատեղիի խաչքարերից (ԺՁ դ.)

**Գերեզմանոցներ.** գյուղի հյուսիսային եզրին՝ միմյանցից փոքր-ինչ, հեռու պահպանվում են երկու գերեզմանոց, ուր գերակշռում են անմշակ և կիսամշակ սալատապանները: Պահպանվել է նաև մեկ ձիատապան:

Ձիատապան. հյուսիսային երեսին, ասպանդակից ցած՝ 4 սող.


ԱՅՍ Է ՏԱՊԱՆ ՍԱՆՈՒԿԻ | ՈՐԳԻ ՏԻՐ(Ա)-ՑՈՒ ՅՕՀԱՆՆԷՍԻՆ ՀՕՎԻՎԵԱՆՅ, | ՈՐ ՀԱՆ-ԳԵԱԻ Ի Զ(ՈՒ)Մ 1866 | ՀՈԿՏԵՄԲԵՐ 10:

Հրատ. առաջին անգամ:

**Թևավոր խաչ.** Կարծախ գյուղի հարավարևելյան եզրի բլրալանջին տարածվող գերեզմանոցում մի քանի տարի առաջ տեղացիները հայտնաբերել են միակտոր քարից կերտված ամբողջական թևավոր խաչ, որը համադրելով համանման այլ հուշարձանների հետ՝ կարելի է թվագրել Ժ-ԺԱ դարերով:

**Ամրոց.** ԺԹ դարի վերջին գյուղի Կիլերթա թաղում նկատելի էին ամրոցի մնացորդներ. «...երբեմն շինուած է եղել մի ամրոց որ մինչ օրս յայտնի է քանդուած և աւերակցած դիրքով»<sup>98</sup>:

98 «Նոր-Դար», 1896, № 126, էջ 2:



ԿԱՐՃԱՆ. պատմական Սամախոր գյուղատեղիի (այժմ ավելի հայտնի է Ավետենց արտ կամ Ավետենց սուրբ անուններով) խաչքարերով գերեզմանոցի մնացորդները (ԺԵ-ԺԷ դդ.), արձանագրություն խաչքարի հր կողին (ԺՁ դարի սկիզբ)

**Սամախոթ («Ավետենց սուրբ») գյուղատեղի.** Կարծախից 4,5 կմ հարավ-արևմուտք՝ Խոզապին լճի հյուսիսային ափից 150 մ հեռու, միջնադարյան գյուղատեղիի և գերեզմանատան ավերակներն են:

Հայտնի է, որ 1705-1706 թթ.՝ տանուտեր Հասանի օրոք, այս գյուղից հարկվել է 22.000 ակչե<sup>99</sup>:

Սամախոթ գյուղատեղին հիշվում է նաև 1853 թ. ռուս-թուրքական պատերազմի առնչությամբ, երբ օսմանյան բանակները Սամախոթի ուղղությամբ առաջացել և գրավել էին նախ Կարծախ, ապա և մինչև Ախալքալաք ընկած գրեթե բոլոր գյուղերը<sup>100</sup>:

Հնավայրի մասին ԺԹ դարավերջին ականատեսը նշել է. «Ծղարիսթաւի և Կարգախի մէջտեղում կայ մի աներակ գիւղ Սամախօթ անունով, որը արքունական կարուածք է և գտնվում է կարգախցիների շահեցողութեան տակ: Արդ՝ բոլորովին գետնի հետ հաւասարված աներակի քարերի մէջ ես տեսայ 6 խաչքարեր և գերեզմանաքարեր հայերէն արձանագրութիւններով, որոնք դժբաղդաբար անկարելի եղաւ կարդալ...»<sup>101</sup>:

Հնավայրում պահպանվել են ԺԵ-ԺՉ դարերով թվագրվող, կիսով չափ հողի մեջ խրված 4-5 խաչքար:

Խաչքար. ավելի մեծ է ժայռախաչի, արևմտահայաց երեսին, գեղաքանդակ հիմնախաչի վերին թևի երկու կողմերում քանդակված են խաղողի ողկույզներ, ստորին խաչաթևի երկու կողմերում թռչնապատկերներ են, հյուսիսային կողի ստորին մասում կիսաեղծ թվագիրը (2 տող), իսկ հարավահայաց երեսին՝ խառն ու անկանոն գրչությամբ, նաև հողմահար 8 տող.

Ս(ՈՒՐ)Բ ԽԱՉ(Ս) | ԿԱՆԿ(Ն)ԵՑԻ | (Յ)ԻՇԱ-ՏԱԿ ԻՆՁ | ԵՒ ԾՆՈՂԱՑ ... | ԹՎ(Ա)Կ(Ա)Ն | Ղ:  
Հրատ. առաջին անգամ:

**Խոզաբիր (Խոզապին) գյուղատեղի.** տարածվում է Կարծախից 3 կմ հարավ՝ Խոզապին լճի արևելյան ափին:

Խոզաբիր գյուղն իր անունն առած պետք է լիներ համանուն լճից, որի ափամերձ գլխավոր բնակավայրն է ներկայիս Կարծախը:



ԿԱՐԾԱԽ. խաչքարեր և արձանագրություն Սամախոթ գյուղատեղիի գերեզմանոցում (ԺՉ դար)

Գրավոր աղբյուրներում առաջին վկայությունը վերաբերում է 757 թ.՝ որպես Հայաստանի արաբ անիրաներից մեկի վախճանման վայր. «...յնգ թուա-

99 «Պեղվածքի ցուցակի 1694-1732 թթ.», էջ 120:  
100 Կարապետ արքեպիսկոպոսի՝ 1853 թ. նոյեմբերի 5-ին Ախալքալաքից գրած նամակում հիշվում է. «Թէև երկու անուրբ յառաջ համբաւեցաւ ի քաղաքիս թէ ի գիւղն Կարծախ որ ի նահանգին Ախալքալաքայ յ30-ն Հոկտեմբերի թշնամիք մեր որ ի Չլտրայ և Սոմախօտու թուովք չորս հարիւր հեծելագորաց յանկարծակի յարձակեալ կողոպտեալ են զամենայն կարողութիւնս խղճալի գիւղականաց մերոց, բայց այժմ հասուցին ինձ հաւատարիմք գիտեսեալս. մելիցիայն Ախալքալաքայ որ ընդ տեսչութեամբ Վեհրէտ բեկի Մութիբէկօղլու և Ճիպրիէլօղլու կարէին դիմամրցել ընդ նոսա և ազատել զգիւղն...» (Աղանանց Գիտ ա. ք., Գիւան Հայոց պատմութեան. Հարստահարութիւններ Տաճկահայաստանում, գիրք ԺԳ, Թիֆլիս, 1915, էջ 22-23):  
101 «Մեղու Հայաստանի», 1881, № 191, էջ 3: Ի դեպ, Սամախոթում կարծախցիներին պատկանող հողամասերը կազմում էին 395 դեսյատին («Արաքս», 1893, գիրք Բ, էջ 24):



ԿԱՐՇԱԽ. Պետաշեն գյուղատեղիի «Պլած ժամ» եկեղեցու մնացորդներն ու հատակագիծը

կանին, Խալթ իպն Եզիտ՝ Հայոց ամիրայ եկն և էանց բազմութեամբ ի Վիրս. և մեռա ի Ջաւախս, ի գիտն որ կոչի Խոզաբիր»<sup>102</sup>:

Գյուղը Խոզապսուն անվամբ հիշատակվում է նաև 1595 թ. կազմված հարկացուցակում՝ որպես 15 տուն բնակիչ ունեցող և 15000 ակչե հարկվող զուտ հայաբնակ բնակավայր<sup>103</sup>: Տնատերերի անձնանուններից հարկացուցակում նշված են՝ Աստվածատուր, Ավագ, Գրիգոր, Մանուկ, Հանես, Հովհաննես, Շահուն և այլն:

**Պետաշեն գյուղատեղի.** Կարծախից 5 կմ հյուսիս-արևելք՝ ճանապարհի եզրին, Բոզալիից 1 կմ

հարավ-արևմուտք, ներկայիս Բեդեշեն (Բեդաշեն) տեղամասում, առնվազն ուշ միջնադարում գոյություն է ունեցել Պետաշեն գյուղը, որը 1595 թ. ունեցել է ընդամենը 3 տուն բնակիչ, հարկվել է 6.000 ակչե<sup>104</sup>: 1841 թ., ի թիվս այլ տեղամասերի և գյուղերի, Կարապետ արքեպիսկոպոսը Ախալցխայի Սբ. Փրկիչ եկեղեցու համար, որպես կալվածք, գնել էր արդեն ամայի գյուղը<sup>105</sup>:

«Պլած ժամ» եկեղեցի. հիմնավեր է: Գտնվում է Պետաշեն գյուղատեղիում: Պահպանված մնացորդների ուսումնասիրությունը թույլ է տալիս եկեղեցին թվագրել ԺՉ-ԺԷ դդ.:

102 Ստեփանոս Ասողիկ, էջ 106:

103 «Գյրջուսեանոս յոջոյոյոս յոջոյոյոս», էջ 285-286:

104 «Գյրջուսեանոս յոջոյոյոս յոջոյոյոս», էջ 283:

105 «Մեղու Հայաստանի», 1875, № 387, էջ 1:

## ԿԱՐՏԻԿԱՍ



ԿԱՐՏԻԿԱՍ. գյուղի տեսքը հս-ալ-ից

**Տեղադրություն.** գտնվում է Ախալքալաքից 3,5 կմ արևելք, Աբուլ վտակի աջակողմյան մեղմաթեք սարահարթին, ծ. մ. 1740-1790 մ բարձրության վրա:

**Պատմություն.** գյուղամիջում պահպանված, ԺԵ-ԺՁ դարերով թվագրվող հայոց միջնադարյան գերեզմանոցը փաստում է առնվազն այդ ժամանակաշրջանից ի վեր Կարտիկամի հայաբնակ, բարգավաճ գյուղ լինելը: Հայտնի է, որ 1595 թ. գյուղից հարկվել է 20.000 ակչե<sup>1</sup>:

**Բնակչություն.** ներկայիս բնակիչների նախնիները փոխադրվել են Արտահանի գավառից և հայաթափ Կարտիկամում հաստատվել 1829-1830 թթ. «...Կարտիկամ և մասամբ Տուրս գյուղերի բնակիչները տաճկախօս Հռոմեական հայ են: Սրանք 1829-ին գաղթած են Արտահանի գաւառի Գեղա հասարակութեան Վէլ գիւղից: Ինչպէս ծերունիները պատմում են, իրենց նախնիքը կրօնով Հայեր են եղած և զանազան ժամանակներում այլևայլ տեղերից եկած բնակած են այս գիւղը: Անցեալ դարում Արտահանի բէկը արգիլած է Վէլ և շրջակայ հայախօս գիւղերին հայերէն խօսել և ամէն մի անգամ

խօսելիս 50 բաղտատ տուգանք է առած»<sup>2</sup>: Հակառակ պատմական այս իրողությանը, օրինակ, 1905 թ. ոմն Ջ. Դիճինաձե հայտնել է այն կարծիքը, թե իբր կարտիկամցիները հայախոս և թրքախոս են դարձել մայրենի վրացերենը մոռացության մատնելու հետևանքով<sup>3</sup>: Ըստ Ն. Բերձենիշվիլու՝ 1930-ական թվականներին Կարտիկամի բնակիչների մի մասը շարունակում էր մնալ թրքախոս<sup>4</sup>:

**Վիճակագրություն.** Կարտիկամի բնակչության թվաքանակի վերաբերյալ ունենք հետևյալ տվյալները.

2 **Լալայանց Ե.**, Տաճկախօս հռոմեական հայեր.– «Արձագանք», 1894, № 118, էջ 3-4: Տե՛ս նաև՝ «Հանդես ամսօրեայ», 1894, էջ 313-315, նաև՝ 1901 թ.:

3 **Ջոջոնաձե Ն.**, նշվ. հոդվածը, էջ 5, 24: Ի դեպ, մի քանի տարի առաջ էլ Թբիլիսիում լույս տեսնող պարբերականներից մեկում ոմն Ախուաշվիլի կարտիկամցի հայերի մասին ափսոսանքով նշել է, թե արդեն 1901 թ. Կարտիկամի 150 տուն բնակիչները կորցրել էին մայրենի վրացերենով խոսելու ունակությունը (ըստ հոդվածագրի՝ իբր նույն վիճակի մեջ էին նաև Խուլգուն, Բավրա, Էշտիա, Տուրցիս գյուղերի հայերը) (**ՆեշաՅեցի Օ.**, Նամճեյ-Նաստաձաջոս յոնեօս, «Օսթորոս և Գեօրգրաֆիա ՆեկոլաՅի», 1990, № 1-2):

4 **Զերձենիշվիլի Ն.**, նշվ. աշխ., էջ 109:

1 «Գյուրջոսեճանի յոլաօյոտի ճոճո ճաթօրո», էջ 230-231:



ԿԱՐՏԻԿԱՍ. Սր. Աստվածածին եկեղեցու տեսքը հս-ալ-ից և հր-ալ-ից

տարեթիվ	տուն	արական	իգական	միասին
1595 <sup>5</sup>	13			
1884 <sup>6</sup>				758
1891 <sup>7</sup>	79			795
1908 <sup>8</sup>	120	637	636	1273
1912 <sup>9</sup>				1280
1914 <sup>10</sup>				1557
1915 <sup>11</sup>				1573
1916 <sup>12</sup>	150	773	859	1632
1987 <sup>13</sup>	523			2120

Երկրորդ աշխարհամարտին մասնակցած 200 կարտիկանցիներից 96-ը զոհվել է<sup>14</sup>:

**Գպրոց.** Կարտիկանի եկեղեցական-ծխական դպրոցի հիմնադրման ստույգ տարեթիվն անհայտ է: 1891 թ. այս դպրոցում ուսանել են ոչ միայն Կարտիկանի, այլ նաև հարևան գյուղերի կաթոլիկ և առաքելական ծնողների զավակները<sup>15</sup>: 1910 թ. կատարվել է դպրոցական նոր շենքի հիմնադրումը<sup>16</sup>: 1916 թ. հիշյալ դպրոցը եղել է արական՝ 43 աշակերտով<sup>17</sup>, կրոնուսույցն էր Տեր-Միքայել Բոթանճյանը<sup>18</sup>:

**Սր. Աստվածածին (Վերափոխման Սր. Աստվածածնի) հայ-կաթոլիկ եկեղեցի.** հիմնադրվել է 1843 թ., բայց հետագայում մի քանի անգամ նորոգվել. «Ժողովրդապետական քարաշեն եկեղեցի, յանուն սր. Աստուածածնի, 1843 ամի, ծախսիք ծխակա-

նաց, վերանորոգեալ յամի 1908»<sup>19</sup>: Հայտնի է, որ 1895 թ. ապրիլի 9-ին եկեղեցին փակվել է ծայրահեղ և վտանգավոր կերպով քայքայված լինելու պատճառով<sup>20</sup>: Ստեղծված կացության մասին անմիջապես իրազեկում են Այսրկովկասի Հայ-կաթոլիկ վարչությանը<sup>21</sup>:

1896 թ. ապրիլի 28-ին ճարտ. Լ. Կրոպինսկին Կարտիկանի եկեղեցու վերակացու Հակոբ քահանա Իգիթխանյանցի և տանուտիրոջ օգնական Հակոբ Ղուլախսագյանցի ներկայությամբ արձանագրություն է կազմում այն մասին, որ եկեղեցու փայտակերտ սյուներն ու հատկապես թեքված պատերն այլևս ի զորու չէին իրենց վրա պահելու բավականաչափ ծանր, հողածածկ տանիքը, որի պատճառով էլ եկեղեցու փակումը դրական է գնահատվել, իսկ մինչև նոր եկեղեցի կառուցելը որոշվում է ժամասացությունը կատարել դպրոցի շենքում<sup>22</sup>:

1897 թ. մայիսի 10-ին հոգևոր վարչությանն ուղղված դիմումով թույլտվություն էր խնդրվում «ի հիման է նոր եկեղեցի» կառուցելու համար<sup>23</sup>:

Վերջապես 1900 թ. օգոստոսի 8-ին ՆԳ նախարարությունը տալիս է իր համաձայնությունը եկեղեցու կառուցման համար՝ պայմանով, որ շինարարական ծախսերը պետք է հոգային բացառապես տեղի հայ-կաթոլիկները<sup>24</sup>: 1906 թ. ձգձգվող շինարարական աշխատանքներն ավարտին հասցնելու ակնկալիքով թույլատրվել է Տիրասպոլի հռոմեադավան կաթոլիկների շրջանում մինչև 4000 ռ. գումարի չափով հանգանակություն կատարել<sup>25</sup>:

Հայտնի վերջին նորոգումներից մեկը (ծածկերի նորոգությունը) իրականացվել է 1916 թ.<sup>26</sup>:

5 «Գյրջոսեթանոս յոջոյոյոս ճոջո ճոջո», էջ 230-231:

6 «Արձագանք», 1885, № 26, էջ 368:

7 «Кавказ», 1891, № 241.

8 ՀԱԳ, ֆ. 316, ց. 1, գ. 102, ք. 41:

9 **Յակոբյան Պ.**, Հրաւեր ողջմտութեան, էջ 95:

10 «Кавказский календарь на 1915 г.», էջ 137:

11 «Օրացոյց և պատկեր տօնից», Թիֆլիս, 1915, էջ 83:

12 ՀԱԳ, ֆ. 316, ց. 1, գ. 65, ք. 36:

13 Ըստ գյուղատիրոջի տվյալների:

14 **Գավթյան Ա.**, Ջավախք, էջ 101:

15 «Кавказ», 1891, № 241:

16 «Օրացոյց և պատկեր տօնից», Թիֆլիս, 1916, էջ 83:

17 ՀԱԳ, ֆ. 316, ց. 1, գ. 65, ք. 36-37:

18 «Тифлисский Листок», 1910, № 140, էջ 3:

19 «Օրացոյց և պատկեր տօնից», նույն տեղում: Տե՛ս նաև՝ «Արձագանք», 1885, № 26, էջ 368:

20 ՎԱԳ, ֆ. 204, ց. 1, գ. 981, ք. 1:

21 Նույն տեղում, ք. 3:

22 Նույն տեղում, ք. 6:


23 Նույն տեղում, ք. 7:

24 Նույն տեղում, ք. 25: Տե՛ս նաև՝ «Кавказ», 1900, № 206, էջ 3:

25 «Кавказ», 1908, № 99, էջ 2:

26 ՀԱԳ, ֆ. 316, ց. 1, գ. 55, ք. 12:





ԿԱՐՏԻԿԱՍ. ԺԵ-ԺԶ դարերի ամբողջական և բեկորված խաչքարեր Կարտիկամի հայոց միջնադարյան գերեզմանոցում

*Քահանա.* 1915 թ. գյուղի ծխատեր քահանայի պաշտոնը վարում էր փոխավագ քահանա Տեր Միքայել Զոթանճյանը<sup>27</sup>:

**Խաչքարերով գերեզմանոց.** Կարտիկամում հատկապես ուշագրավ է եկեղեցուց հագիվ 60 մ հյուսիս-արևելք տարածված, ներկայումս Գումանյանների տնամերձ հողամասի սահմաններում ընդգրկված գյուղի հայոց միջնադարյան գերեզմանոցը, որտեղ պահպանված մի քանի խաչքարերն ու դրանց բեկորները քվագրվում են ԺԵ-ԺԶ դարերով: Հնավայրում պահպանված խաչքարերը, բացառությամբ մեկի, որը նաև արձանագիր է, տեղահան են ու կտորատ-

ված: Ուշագրավ է 170 x 100 x 46 սմ չափերով մի խաչքար, որի ստորին մասում կա հեծյալի պատկերաբանդակ: Գեղաբանդակ խաչքարի մեկ այլ բեկորունի 87 x 80 x 16 սմ չափեր: Հնավայրում կան նաև խոյածև տապանաքարեր:

Խաչքար (չափերն են՝ 200 x 120 x 24 սմ). արևմտահայաց երեսին՝ 9 տող.


ԵՍ ԽԻՄՇԻ ԱՂԵՍ | ԿԱՆԿՆԵՅԻ ՋԵԱԶՍ ՅԻՇ|ԱՏԱԿ ՋԱՀԱՆՇԻՆ, ԴՈՒՄ|ԱՅԵԱԹԻՆ, ՈՍԿԻԾԱՄԻՆ, | ՍՈՒՐԱՅԳԻՆ, ՍԻՐԱՔԻՆ, ԹԱՅԻԲԻՆ, | ԲՈՒԴԱԽԻՆ, ԵԶԴԱՏ|ԱՂԵՍԻՆ, ՋԱՄԲԱ|ՇԵՍԻՆ, ՍԻՍԵ|ՈՆԻՆ. ԹՎ(ԻՆ) ՋԾԱ (1502):

Հրատ. Կարապետյան Ս., Ջավախքի խաչքարերը, էջ 11:

27 «Օրացոյց և պատկեր տօնից», Թիֆլիս, 1915, էջ 83:



**Գորգաշեն գյուղատեղի.** գտնվում է գյուղի մերձակայքում<sup>28</sup>:



*ԿԱՐՏԻԿԱՄ. խաչքար 1502 թ.*

<sup>28</sup> Զեյթունցի Ե., նշվ. աշխ., էջ 108:

## ԿՈԹԵԼԻԱ

**Տեղադրություն.** Ախալքալաքից ուղիղ գծով 12 կմ հյուսիս, Ախալքալաք-Բակուրիան մայրուղում, ծ. մ. 1700 մ միջին բարձրությամբ հարթավայրում տարածվում է Կոթելիա գյուղը:

**Պատմություն.** գիտական գրականության մեջ առկա է այն տեսակետը, որ հայ մատենագրության մեջ բազմիցս հիշատակվող վրաց կաթողիկոս Կյուրիոնի ծննդավայր Սկուտրին համապատասխանում է ներկայիս Կոթելիային. «Այժմ Ջավախքում «Սկուտրի» անունով գյուղ չկա, բայց կա «Կոտելիա», որ գուցե նույն [Ս]կո[ւ]տրի»-ի հետագա ձևափոխությունը լինի: Ի դեպ, Կյուրիոնը, իբրև թունդ քաղկեդոնիկ, հայ հակաքաղկեդոնիկների ատելությանն էր արժանացել այն աստիճանի, որ նույնիսկ Սկուտրի գյուղից նրա ծագումը նմանեցնելով Սկարիոպտացի Հուդային էր հիշեցրել: Եվ միանգամայն հասկանալի է Ուլտանեսի հետևյալ բնորոշումը, որ նա տալիս է Կյուրիոնին<sup>1</sup>. «գոր մերժեալ և հերձեալ հեռացոյց [զՎիրս] ի մենջ Կիրիոն Սկուրտացի՝ հանգոյն և հաւասար լեալ Յուդայի Սկարովտացոյ...»<sup>2</sup>:

Միջնադարում Կոթելիան ունեցել է նաև հայ բնակչություն: Այդ է վկայում գյուղում պահպանված հայերեն արձանագրությամբ խաչքարը. «Կոթելիայում կա 2 գերեզմանոց: Հինը մահմեդական է: Անմշակ տապանաքարերի մեջ կա մի մշակված քար՝ խաչով և հայերեն արձանագրությամբ... Սա շատ հետաքրքրական է...: Վնասված հայերեն արձանագրությունը տեղում ընթերցել չկարողացա: Կատարված լուսանկարը չափազանց անհաջող ստացվեց»<sup>3</sup>:

1595 թ. գյուղանվան հիշատակությանը հանդիպում ենք թուրքական հայտնի հարկացուցակում՝ 3 տուն բնակչով և 10000 ակչե հարկաչափով<sup>4</sup>, իսկ

1718-1719 թթ.՝ տանուտեր Հալիլ Աբդուլլահի կառավարման ժամանակ, գյուղից հարկվել է 3333 ակչե<sup>5</sup>:

1810 թ. ռուս-թուրքական պատերազմի ժամանակ Կոթելիան նույնպես հայտնվել էր ռազմական գործողությունների թատերաբեմում: Երբ Ախալքալաքի Շերիֆ փաշան Ջավախքի մեծամասնություն կազմող քրիստոնյա ողջ բնակչությանը հրամայում է անցնել Կուր գետի մյուս կողմը, վերջիններս օգնություն խնդրելով ռուսներից՝ հայտնում են, որ եթե շուտափույթ օգնություն հասցվի, իրենք թուրքերի հետ չեն գաղթի և կմիանան ռուսներին թուրքերի դեմ մղվող պայքարում: Ապավինելով ռուսական կողմի խոստումներին՝ շատերը, մասնավորապես Կոթելիա գյուղի բնակիչները, մնում են հայրենի գյուղում, սակայն թալանվում են և լքվում իրենց իսկ պաշտպանության համար գյուղում գտնվող վրացական միլիցիայի կողմից<sup>6</sup>:

1811-12 թթ. ռուս-թուրքական պատերազմի ընթացքում կոթելիացիները (57 տուն) միառժամանակ հանգրվանել են Թիֆլիսի մոտ գտնվող Լիլո գյուղում<sup>7</sup>:

1899 թ. դեկտեմբերի 19-ի երկրաշարժի հետևանքով Կոթելիա գյուղի 78 տներից քանդվել էր միայն մեկը<sup>8</sup>:

1899-1900 թթ. հացի բզեզի և հոտենտոտյան մլուկի հասցրած վնասների հետևանքով Կոթելիայի գյուղատնտեսությունը հայտնվել է դժվարին կացության մեջ՝ կառավարական հատուկ կոմիտեի կողմից դասվելով աղետից տուժած երկրորդ կարգի բնակավայրերի շարքում<sup>9</sup>:

**Վիճակագրություն.** գուտ վրացաբնակ Կոթելիա գյուղի բնակչության թվաքանակին վերաբերող տվյալներն են.

1 Մելիքսեթ-Բեկ Լ., Վրաց աղբյուրները Հայաստանի և հայերի մասին, հ. Ա, էջ 17:

2 Ուլտանես Կալկադոս, Պատմություն Հայոց, Վաղարշապատ, 1871, էջ 35: Կյուրիոնի ծննդավայր Սկուտրի գյուղը հիշատակում է նաև Վարդան Արևելցին. «...որ և զԿիրոն, որ էր ազգաւ Ջաւախաց ի գեղջէ Սկուտրի, և գիտեր դպրութիւն հայ և վրացի, ձեռնադրեաց Վրաց կաթողիկոս, որ եղև յետոյ քաղկեդոնիկ» (Վարդան, էջ 58):

3 Զերժենցիցոզո Ե., նշվ. աշխ., էջ 142:

4 “გურჯისტანის ვილაიეთის დიდი დავთარი”, էջ 193:

5 “ჩივდორის ვილაიეთის ჯაბა დავთარი 1694-1732 წწ.”, էջ 158:

6 “Акты собранные Кавказского археографическою комиссиею” (այսուհետև՝ АКАК), т. IV, Тифлис, 1870, էջ 805:

7 Նույն տեղում, էջ 18: Տե՛ս նաև՝ Լոմսեճե Զ., նշվ. աշխ., էջ 326:

8 «Մշակ», 1900, № 43, էջ 2:

9 Մալխանյան, Ամերիկայից ներմուծվող Ախալքալաքի գառառում եւ նրա հետևանքները, էջ 248:





## ԿՈԿԻԱ



ԿՈԿԻԱ. գյուղի տեսքը հս-ից

**Տեղադրություն.** գտնվում է Ախալքալաքից ուղիղ գծով 18 կմ հյուսիս-արևմուտք, ծ. մ. 1760-1820 մ հարավարևելահայաց լեռնապարի արգավանդ ու բարեբեր ստորոտում:

**Պատմություն.** Կոկիայի հյուսիսարևմտյան եզրին տարածված ԺԵ-ԺԶ դարերով թվագրվող խաչքարերով հարուստ հայոց ընդարձակ գերեզմանատունը վկայում է առնվազն նշված ժամանակաշրջանում գյուղի հայաբնակ ու շեն լինելը: 1595 թ. գյուղն ունեցել է 18 տուն, իսկ կառավարությանը վճարել 15.000 ակչե հարկ<sup>1</sup>: Ամենայն հավանականությամբ, ինչպես երկրամասի շատ այլ բնակավայրերի բնակիչները, Կոկիայի հայերի մի մասը մույնպես մահմեդականություն էր ընդունել ԺԷ դարի առաջին կեսին, սակայն տարանցիկ հարմար դիրքի շնորհիվ շարունակել է պահպանել գավառի գլխավոր բնակավայրերից մեկի իր կարգավիճակը:

1745 թ. մի վկայության համաձայն՝ Կոկիան բավականին բազմամարդ ու վաճառաշահ բնակավայր էր. «...Գոկիան փոքր քաղաք է, որի բնակիչներն են մեսխեր, հայեր և հրեա վաճառականները...»<sup>2</sup>:

1755 թ. մեկ այլ վկայության համաձայն՝ Կոկիան ավերել ու թալանել էին լեզգիները. «...լեզգիներն ավերում են թուրքական հողը, ավերել են Գոկիան (Կոկիան) և Բարալեթը, քրիստոնյաներին թալանում են և գերի տանում...»<sup>3</sup>:

Ավելի ուշ գյուղն արձանագրվել է որպես թրքաբնակ: Հայտնի է, որ 1870-ական թթ. գյուղի կալվածատերն էր Քեմել օղլին, որի կալվածքը կազմում էր 800 դեսյատին<sup>4</sup>:

**Բնակչություն.** 1914 թ. զուտ թրքաբնակ կամ թրքացած բնակչություն ունեցող Կոկիան ունեցել է 511 շունչ<sup>5</sup>: Ներկայիս բնակիչները վկայում են, որ թուրքերը հայրենի գյուղում ապրել են մինչև 1924 թ., երբ, բացառությամբ 5 «աղաների», նրանց սեռագույն մասը գաղթել է Թուրքիա, մինչդեռ Ն. Բերձենիշվիլին նշել է, թե թուրքերի հիմնական մասի գաղթը տեղի է ունեցել 1918 թ.: Հայտնի է, որ 1924 թ. Կոկիայում հաստատվել են օսեր, որոնց մեծ մասը գյուղը լքել է 4 տարի անց<sup>6</sup>: 1927-28 թթ. Կոկիայում

3 Մելիքսեթ-Բեկ Լ., Վրաց աղբյուրները Հայաստանի և հայերի մասին, հ. Գ, էջ 108:

4 «Մեղու Հայաստանի», 1873, № 6, էջ 3:

5 «Кавказский календарь на 1915 г.», էջ 144:

6 1933 թ. Կոկիայում դեռևս բնակվում էին 2-3 տուն օսեր, (Նյու-Ջերսիի Պրինսթոնի համալսարանի պրոֆեսոր Ե. Բ. Մեյեր, «Նյու-Ջերսիի Պրինսթոնի համալսարանի տարեգրք», 1933, հ. 155), որոնք հետագայում մույնպես հեռացան գյուղից:

1 «გურჯისტანის ვილაიეთის დიდი დავთარი», էջ 191-192:



2 Մելիքսեթ-Բեկ Լ., Վրաց աղբյուրները Հայաստանի և հայերի մասին, հ. Գ, էջ 84: Տե՛ս նաև՝ Գաբրիել Զեյնաբեկյան, Նախա-օսերը և օսերը, Երևան, 1997, էջ 131:

բնակություն են հաստատել Ծաղկայի շրջանի Խաչ, Ղարուռ և Աշխալա գյուղերից փոխադրված հայ ընտանիքներ, ինչպես նաև վրացիներ և վրացախոս հայ-կաթողիկներ Ախալցխայի Անդրիա-ծմինդա, Ջավախքի Գոգաշեն և Ասպինձայի շրջանի Խզաբավրա գյուղերից: Հայտնի է նաև, որ դեռևս 1930-ական թթ. Կոկիան ունեցել է նաև 2-3 տուն հույն բնակիչներ, որոնք ժամանակի ընթացքում փոխադրվել են Ցիխիսջվարի և Ախալցխա (վերջին հույն ընտանիքը գյուղը լքել է 1952 թ.): Ինչ վերաբերում է թուրք «աղաներին», ապա վերջիններս 1944 թ. արքայից են Ալթայի երկրամաս: 1940-ական թթ. վերջերին Կոկիան ունեցել է շուրջ 50 տուն հայ և 30 տուն վրացի բնակիչ: Հետպատերազմյան տարիներին վրացիների մեծ մասը փոխադրվել է թուրքերին արքայից հետևանքով անբնակ դարձած Ադիգենի շրջանի այգեվետ ու բարեբեր գյուղերը (արտոնություն, որից զուրկ մնացին հայերը): Դրա հետևանքով Կոկիայում վրացիների թվաքանակը խիստ նվազեց, որին և հետևեց վրացական դպրոցի փակումը<sup>7</sup>: Ուշագրավ է, որ արդեն 1930-ական թթ. բազմազգ բնակչություն ունեցող Կոկիայում գերիշխող խոսակցական լեզուն թուրքերենի փոխարեն դարձել էր հայերենը<sup>8</sup>: 1987 թ. գրեթե զուտ հայաբնակ Կոկիան ուներ 119 տուն, 564 շունչ<sup>9</sup>:

Հայտնի է, որ 1989 թ. վրացական իշխանությունները Կոկիայում ևս փորձել են աջարցի վերաբնակիչների համար բնակելի տներ կառուցել, բայց ծրագիրը հենց սկզբից հանդիպել է տեղի հայերի դիմադրությանն ու ձախողվել<sup>10</sup>:

2001 թ. գյուղի 120 տուն բնակիչներից 116-ը հայեր էին<sup>11</sup>, 4-ը՝ վրացիներ, իսկ 2004-ին 110-ը՝ հայ, 5-ը՝ վրացի<sup>12</sup>:

**Եկեղեցի.** Կոկիայում և մերձակայքում գոյություն են ունեցել 7 ավերակ եկեղեցիներ<sup>13</sup>: Դրանցից մեկը, որը գտնվում է գյուղի արևմտյան եզրին, տեղաբնակներին հայտնի է «Յամաջի ժամ» անվամբ և գրեթե ավերակ է: Պահպանված ճարտարապետական բեկորների ուսումնասիրությունը թույլ է տալիս եզրակացնել, որ եկեղեցին կառուցված է եղել համակ սրբատաշ քարով (արտաքին



7 Գյուղի նոր շրջանի պատմության վերաբերյալ մեզ տրամադրած տեղեկությունների համար շնորհակալություն ենք հայտնում ծնունդով կոկիացի (1928 թ.) Լուսիկ Աբգարի Հակոբյանին: Ի դեպ, ոմն Մայիսուրաձե նշել է, թե մինչև 1971 թ. Կոկիայում բնակվելիս են եղել 85 տուն վրացիներ, բայց նրանք իբրև թե չեն դիմացել Ջավախքի հայկական միջավայրին և 5 տարվա մեջ (1971-1976 թթ.) փտարվել են գյուղից... (Յոսեֆ-Քաձե յ. ჯავახეთში ქართველი სკოლები იხურება, “Georgian Times”, 17-24.06.2004, № 24):

8 Զեքեյան Յուզուբ Ն., նույն տեղում:

9 Ըստ գյուղխորհրդի տվյալների:


10 Յոսեֆ-Քաձե յ., նույն տեղում:

11 Ըստ գյուղխորհրդի տվյալների:

12 Յոսեֆ-Քաձե յ., նույն տեղում:

13 Ростовов И., նշվ. աշխ., էջ 54:

ԿՈԿԻԱ. «Յամաջի ժամ» եկեղեցու տեսքը ամ-ից, հս և հր կողմերի որմնասյուների հիմնահատվածները և հատակագիծը




*ԿՈԿԻԱ. «Յամաջի ժամ» եկեղեցու շուրջ տարածված միջնադարյան բազմաշերտ գերեզմանոցը (պահպանվել են մինչև ԺԱ դարի քառակող կործողների պատվանդաններ, ինչպես նաև ժամանակաշրջանային խիստ լայն ընդգրկում ունեցող մեծաթիվ սալատապաններ, նաև ձիակերպ և խոյածև տապանաքարեր*

չափերն են՝ 11,0 x 7,0 մ): Կարելի է ենթադրել, որ եկեղեցին ի սկզբանե հունաժես էր, սակայն ոչ հենու տարածված ԺԵ-ԺԶ դարերի հայոց գերեզմա-

նատան առկայությունը հուշում է, որ այն ևս առնվազն նշված դարերում գործել է որպես հայառաքելական:






ԿՈԿԻԱ. հատված «Շտաբի ժամ» եկեղեցուց, որը մի քանի տարի առաջ կամայաբար պեղել է գյուղի վրացի բնակիչներից մեկը, և հատակագիծը

Գյուղամիջում պահպանվել են կոփածո քարից (սրբատաշ են միայն անկյունաքարերը), եռանակ եկեղեցու հիմնապատերը (արտաքին չափերն են՝ 11,20 x 8,80 մ): Եկեղեցին տեղացիներին հայտնի է «Շտաբի ժամ» անվամբ: Ըստ կառուցողական և հորինվածքային առանձնահատկությունների եկեղեցին կարելի է թվագրել ԺԳ-ԺԴ դարերով: Շուրջը տարածված ընդարձակ գերեզմանոցում պահպանված տապանաքարերը վերաբերում են ԺԳ-ԺԸ դարերին: Ուշագրավ են հատկապես կենցաղային պատկերաբանդակներով հարդարված տապանաքարերը:

**Գերեզմանոց.** տեղում պահպանվել են սալատապաններ, ձիակերպ, խոյաձև տապանաքարեր, խաչքարերի պատվանդաններ և խաչքարեր, որոնցից մեկն արձանագիր է.


Խաչքար (չափերն են՝ 125 x 90 x 22 սմ), 4 տող.  
Յ(Ի)Շ(Ա)Տ(Ա)Կ | Է Խ(Ա)ՉՍ | ՄԻՐԶ|ԻՆ:  
Հրատ. **Կարապետյան Ս.**, Ջավախքի խաչքարերը, էջ 10:

**«Կաթրուբան» գյուղատեղի.** գտնվում է գյուղից 1 կմ հյուսիս-արևմուտք:



1595 թ. թուրքական կառավարության կազմած հարկացուցակում երբեմնի գյուղը նշվում է որպես ռայաներից ազատ և 3000 ակչե հարկվող գյուղ<sup>14</sup>:

<sup>14</sup> «Զըբճիսեթանոս շոջաթոս ճոջո ճաթարո», էջ 208:



*ԿՈԿԻԱ. գյուղամիջի գերեզմանոցում պահպանված խաչքարեր (ԺԵ-ԺԶ դարեր) և տապանաքարեր, որոնց թվում նաև, ըստ ամենայնի, եբրայերեն արձանագրությամբ մեկ շիրմաքար*

Հայտնի է նաև, որ 1706-1707 թթ.՝ տանուտեր Մուստաֆայի օրոք, Կալթուրանը պետական գանձարան է մուծել 6.000 ակչե<sup>15</sup>:

<sup>15</sup> «Ֆիզլդորիս յոալլեյոս ջճա ճալեոարի 1694-1732 ՎՎ.», էջ 124:


*Եկեղեցի.* հնավայրի միանավ հորինվածքով, խոշոր ժայռաբեկորներով (առանց կրաշաղախի) կառուցված եկեղեցուց (արտաքին չափերն են՝ 11,70 x 7,0 մ) պահպանվել են միայն պատերը՝ մինչև 1,5 մ բարձրությամբ: Հորինվածքային և կա-



*ԿՈԿԻԱ. ձիակերպ և խոյածև տապանաքարեր*

ռուցողական առանձնահատկությունների ուսումնասիրությունը թույլ է տալիս եկեղեցին թվագրել Ե-Ձ դարերով:

**Այլ հուշարձաններ.** ավերակ եկեղեցիներ են պահպանվել նաև Կոկիայի մերձակայքում գտնվող «Չիարաթ», «Տարբողոզ», «Միրթազին չայիր» և «Չաթալ դոյան» հնավայրերում:



*ԿՈԿԻԱ. «Կարթուբան» գյուղատեղիի եկեղեցու ավերակները հր-ամ-ից, հս-ամ-ից, ներքին տեսքը դեպի ալ և հաստակագիծը*

## ԿՈՐԻՏ

**Տեղադրություն.** գտնվում է Ախալքալաքից ուղիղ գծով 5 կմ հյուսիս, Փարվանա գետի և Արակովա վտակի միախառնման տեղում, ծ. մ. 1680 մ միջին բարձրությամբ հարթավայրում:

**Պատմություն.** համաձայն 1595 թ. թուրքական կառավարության կազմած հարկացուցակի՝ գյուղն ունեցել է 19 տուն, հարկվել է 12.000 ակչե<sup>1</sup>: Ուշագրավ է, որ Կորխի գրեթե բոլոր տնատերերը կրում էին հայկական կամ հայոց շրջանում լայն տարածում ստացած անձնանուններ (օրինակ՝ Աթաբեկ, Կիրակոս, Գոզալ, Գոզալի որդի Կիրակոս, Մկրտիչ, Խոցադեղ, Սարգսի որդի Հովհաննես, Սարգիս, Աստվածատուրի որդի Կիրակոս):

Հայտնի է, որ 1899 թ. դեկտեմբերի 19-ի երկրաշարժի հետևանքով Կորխի բնակելի 84 տներից 7-ը քանդվել է<sup>2</sup>, և գյուղը հայտնվել է 1901 թ. կազմված Ջավախքի կարիքավոր գյուղերի ցուցակում<sup>3</sup>:

Կորխի գյուղատնտեսությունը լուրջ վնաս է կրել նաև 1899-1900 թթ. հացի բզեզից և հոտենտոտյան մլուխից: Աղետի հետևանքների թուլացման նպատակով ստեղծված կառավարական կոմիտեի կողմից օրհասական վիճակում հայտնված գյուղը մտցվել է առավել տուժած բնակավայրերի շարքը<sup>4</sup>: Գյուղում հաշվառվել է առաջնահերթ օգնության կարոտ 49 տուն՝ 187 բնակչով<sup>5</sup>:

**Բնակչություն.** ներկայիս բնակիչների նախնիների մեծ մասը 25 տուն (270 շունչ) 1830 թ. փոխադրվել է Էրզրումի նահանգի համանուն գավառի Երկան Մանսուր գյուղից<sup>6</sup>: Վերաբնակիչների հաստատման պահին Կորխն ունեցել է նաև 12 տուն բնիկ հայ բնակչություն:

Ինչպես կարելի է նկատել ԺԹ-ի դարերի ընթացքում Կորխի բնակչության թվաքանակին վերաբերող վիճակագրական տվյալների համադրմամբ

ստեղծված աղյուսակից, 1845-47, 1876-77, 1891-92 և 1912 թվականներին տեղի է ունեցել բնակչության նվազում: Դրանցից առաջինը պայմանավորված է եղել համազրուղացիների մի մասի՝ Ծաղկայի շրջան փոխադրվելու հետ, որտեղ մի ավերակ գյուղատեղիի տարածքում նրանք հիմնել էին Նոր-Կորխ անվամբ գյուղը<sup>7</sup>: Երկրորդ նվազման դրոշմատճառները մեզ անհայտ են: Բնակչության թվաքանակի երրորդ նվազման պատճառը 1892 թ. բռնկված համաճարակն էր: Ինչ վերաբերում է վերջինին, ապա դա տեղի է ունեցել 1907 թ. Կորխից հեռացած այն ընտանիքների հաշվին, որոնք հիմնել էին Թոթխամ գյուղը և, պայմանավորված 1912 թ. առանձին գյուղի կարգավիճակ ստանալու հետ, հանվել էին Կորխի բնակչության ընդհանուր թվից<sup>8</sup>:

*Վիճակագրություն.* ստորև ներկայացնում ենք գյուղի բնակչության թվաքանակն ըստ հետևյալ տարիների.

տարեթիվ	տուն	արական	իգական	միասին
1838 <sup>9</sup>		143	299	442
1840 <sup>10</sup>		258	235	493
1841 <sup>11</sup>		244	253	497
1842 <sup>12</sup>		251	249	500
1844 <sup>13</sup>		270	261	531
1845 <sup>14</sup>		274	270	544
1847 <sup>15</sup>		185	190	375
1849 <sup>16</sup>		192	203	395
1853 <sup>17</sup>		210	228	438
1854 <sup>18</sup>		220	223	443

7 Արդեն 1847 թ. Նոր-Կորխն ուներ 176 (92 ար., 84 իգ.) բնակիչ (ՀԱԴ, ֆ. 53, ց. 1, գ. 3814, ք. 32-33): Ի դեպ, ընդամենը մի քանի տարի անց՝ 1852 թ., Նոր-Կորխում հաստատված գյուղացիները լքում են նաև վերջինս և փոխադրվում Օլավեր ավերակ գյուղատեղին, շենացնում (ՀԱԴ, ֆ. 56, ց. 1, գ. 3436, ք. 8):

8 Ավելի մանրամասն տես՝ Թոթխամ գյուղի բաժինը (սույն աշխ., էջ 205):

9 ՀԱԴ, ֆ. 53, ց. 1, գ. 1361, ք. 7-8:

10 Նույն տեղում, գ. 3800, ք. 4:

11 Նույն տեղում, գ. 3802, ք. 65:

12 Նույն տեղում, գ. 3805, ք. 78:

13 Նույն տեղում, գ. 3809, ք. 15:

14 Նույն տեղում, գ. 3811, ք. 71-72:

15 Նույն տեղում, գ. 3814, ք. 35:

16 Նույն տեղում, գ. 3818, ք. 40:

17 Նույն տեղում, գ. 2743, ք. 38-39:

18 Նույն տեղում, գ. 3825, ք. 49-50:

1 Յ. Գրիգորյանի «Յոթնամյակի ճակատագրի», էջ 221:

2 «Մշակ», 1900, № 43, էջ 2:

3 «Մշակ», 1901, № 40, էջ 1:

4 **Մայիլանան.** Անբերրիությունը Ախալքալաքի գաւառում եւ նրա հետեանքները, էջ 248:

5 Նույն տեղում, էջ 249:

6 Երկան Մանսուրը (այժմ՝ Çayköy) հայաբնակ գյուղ էր՝ Կարինի (Էրզրում) քաղաքից 36 կմ արևմուտք, Եփրատ գետի աջ կողմում: Տես՝ **Մուրադյան Ռ., Վանատուր Վ.**, նշվ. աշխ., էջ 24:

1857 <sup>19</sup>		260	234	494
1860 <sup>20</sup>		277	205	482
1861 <sup>21</sup>		281	246	527
1862 <sup>22</sup>		280	242	522
1863 <sup>23</sup>		291	258	549
1864 <sup>24</sup>		309	262	571
1865 <sup>25</sup>		308	267	575
1866 <sup>26</sup>	49	308	267	575
1867 <sup>27</sup>		338	280	618
1868 <sup>28</sup>		346	288	634
1869 <sup>29</sup>		359	297	656
1870 <sup>30</sup>		367	302	669
1871 <sup>31</sup>		368	306	674
1872 <sup>32</sup>		376	312	688
1873 <sup>33</sup>		368	319	687
1874 <sup>34</sup>				693
1875 <sup>35</sup>	50			698
1876 <sup>36</sup>		383	371	700
1877 <sup>37</sup>		285	225	510
1878 <sup>38</sup>		288	237	525
1880 <sup>39</sup>		302	245	547
1881 <sup>40</sup>		315	255	570
1882 <sup>41</sup>		324	266	590
1883 <sup>42</sup>		326	254	580
1884 <sup>43</sup>	60			
1886 <sup>44</sup>		336	259	595
1887 <sup>45</sup>		382	285	667
1889 <sup>46</sup>		386	301	687
1890 <sup>47</sup>		389	309	698
1891 <sup>48</sup>		411	322	733
1892 <sup>49</sup>		401	312	713
1893 <sup>50</sup>	78	404	313	717

19 Նույն տեղում, գ. 3830, ք. 54-55:  
 20 Նույն տեղում, գ. 3833, ք. 66:  
 21 Նույն տեղում, գ. 3839, ք. 24:  
 22 Նույն տեղում, գ. 3836, ք. 22:  
 23 Նույն տեղում, գ. 3843, ք. 21-22:  
 24 Նույն տեղում, գ. 3846, ք. 10:  
 25 Նույն տեղում, գ. 3848, ք. 11-14:  
 26 Նշվ. գործը, ք. 74:  
 27 Նույն տեղում, գ. 3851, ք. 20-21:  
 28 Նույն տեղում, գ. 3853, ք. 27:  
 29 Նույն տեղում, գ. 3856, ք. 10:  
 30 Նույն տեղում, գ. 3857, ք. 20:  
 31 Նույն տեղում, գ. 3858, ք. 10:  
 32 Նույն տեղում, գ. 3859, ք. 57:  
 33 Նույն տեղում, գ. 3868, ք. 71-72:  
 34 Նույն տեղում, գ. 3864, ք. 27:  
 35 Նույն տեղում, գ. 3866, ք. 21: Նաև՝ «Մեղու Հայաստանի», 1875, № 44, էջ 2:  
 36 ՀԱԲ, ֆ. 53, ց. 1, գ. 3868, ք. 31:  
 37 Նույն տեղում, գ. 3869, ք. 29:  
 38 Նույն տեղում, գ. 3850, ք. 218-219:  
 39 Նույն տեղում, գ. 3872, ք. 88:  
 40 Նույն տեղում, գ. 3873, ք. 98:  
 41 Նույն տեղում, գ. 3874, ք. 45:  
 42 Նույն տեղում, գ. 3875, ք. 50:  
 43 «Արձագանք», 1885, № 3, էջ 43:  
 44 ՀԱԲ, ֆ. 53, ց. 1, գ. 3877, ք. 12:  
 45 Նույն տեղում, գ. 3880, ք. 41-42:  
 46 Նույն տեղում, գ. 3884, ք. 66-67:  
 47 Նույն տեղում, գ. 3887, ք. 148:  
 48 Նույն տեղում, գ. 3889, ք. 147:  
 49 Նույն տեղում, գ. 3891, ք. 119:  
 50 Նույն տեղում, գ. 3895, ք. 124: Տե՛ս նաև՝ «Մուրճ», 1894, № 5, էջ 793:


1894 <sup>51</sup>		390	314	704
1897 <sup>52</sup>		437	345	782
1898 <sup>53</sup>		456	367	823
1899 <sup>54</sup>	84	437	353	790
1900 <sup>55</sup>		470	369	839
1901 <sup>56</sup>		481	377	858
1902 <sup>57</sup>		483	383	866
1905 <sup>58</sup>		542	416	958
1908 <sup>59</sup>	109	571	455	1026
1910 <sup>60</sup>		576	469	1045
1912 <sup>61</sup>		598	491	1089
1914 <sup>62</sup>		524	490	1014
1916 <sup>63</sup>		538	494	1032
1917 <sup>64</sup>				1000
1918 <sup>65</sup>	120	520	475	995
1919 <sup>66</sup>				1159
1921 <sup>67</sup>		220	180	400
1987 <sup>68</sup>	312			1237

**Եկեղեցական-ժխական դպրոց.** կրթօջախի գործունեությունը սկիզբ է առել 1860-ականից.

տարեթիվ	այլ տեղեկ.	ուսուցիչ	աշակերտ
1865 <sup>69</sup>		1	62
1875 <sup>70</sup>	նախակրթարան	Հ. Անանյանց	40
1876 <sup>71</sup>		1	23
1877 <sup>72</sup>		1	36
1878 <sup>73</sup>		1	31

**Խաչքարերով գերեզմանոց.** գյուղի հայոց միջնադարյան երբեմնի գերեզմանոցը տարածված է եղել եկեղեցու արևելյան կողմում: Ժամանակի ընթացքում հնավայրը քայքայվել ու լուծվել է ընդարձակված բնակելի թաղամասի մեջ: Այժմ առանձին գերեզմանական հուշարձաններ ու բեկորներ կարելի է տեսնել եկեղեցամերձ բնակելի տների տնա-

51 ՀԱԲ, ֆ. 22, ց. 1, գ. 298, ք. 22:  
 52 ՀԱԲ, ֆ. 53, ց. 1, գ. 3899, ք. 145-146:  
 53 Նույն տեղում, գ. 3897, ք. 168:  
 54 Նույն տեղում, գ. 3903, ք. 101-102: Նաև՝ «Մշակ», 1900, № 43, էջ 2:  
 55 Նույն տեղում, գ. 3905, ք. 52:  
 56 Նույն տեղում, գ. 3906, ք. 69: Նույն թվականին, մեկ այլ տվյալի համաձայն, գյուղն ուներ 473 ար., 370 իգ. բնակիչ (ՀԱԲ, ֆ. 56, ց. 1, գ. 205, ք. 139):  
 57 ՀԱԲ, ֆ. 53, ց. 1, գ. 3907, ք. 22-23:  
 58 Նույն տեղում, գ. 3912, ք. 265-266:  
 59 ՀԱԲ, ֆ. 35, ց. 1, գ. 559, ք. 43:  
 60 Նույն տեղում, գ. 3917, ք. 136-137:  
 61 Նույն տեղում, գ. 3920, ք. 18-19:  
 62 ՀԱԲ, ֆ. 56, ց. 6, գ. 1020, ք. 177:  
 63 ՀԱԲ, ֆ. 196, ց. 1, գ. 43, ք. 24:  
 64 ՀԱԲ, ֆ. 56, ց. 1, գ. 95, ք. 160:  
 65 ՀԱԲ, ֆ. 469, ց. 3, գ. 2, ք. 1-4:  
 66 ՀԱԲ, ֆ. 196, ց. 1, գ. 64, ք. 6:  
 67 ՀԱԲ, ֆ. 355, ց. 1, գ. 895, ք. 1:  
 68 Ըստ գյուղխորհրդի տվյալների:  
 69 ՀԱԲ, ֆ. 53, ց. 1, գ. 3848, ք. 2:  
 70 ՀԱԲ, ֆ. 56, ց. 3, գ. 52, ք. 42: Ի դեպ, դպրոցը գետեղված էր ուսուցչի՝ Հարություն Անանյանցի տանը:  
 71 Նույն տեղում, գ. 3850, ք. 52:  
 72 Նույն տեղում, ք. 130:  
 73 Նույն տեղում, ք. 178:



ԿՈՐԽ. խաչքար (1491 թ.)

ԿՈՐԽ. հատվածներ գյուղամիջի միջնադարյան գերեզմանոցից և խոյածև տապանաքար

մերձ հողաբաժինները միմյանցից առանձնացնող, քարաշեն պարսպապատերի մեջ, որտեղից էլ դուրս է բերվել 1491 թ. արձանագիր սույն խաչքարը.

Խաչքար (չափերն են՝ 93 x 73 x 20 սմ), 3 տող.  
(ՅԻՇԱ)ՏԱԿ Է ԽԱՉՍ ՍԿԸՐ(Տ)ՉԻՆ, ԱԶԻԶ-  
ԽԱԹՈՒՆԻՆ, ԲԱՐՄ(ԻՆ), | ԹՎ(ԻՆ) | ՋԽ (1491):  
Հրատ. առաջին անգամ:



ԿՈՐԽ. Սր. Ստեփանոս եկեղեցու տեսքը հս-ամ-ից, հր-ամ-ից, ամ-ից և ամ ճակատի խաչաքանդակը

**Սր. Ստեփանոս (Սր. Գրիգոր Լուսավորիչ) եկեղեցի.** Կորխում հաստատված կարմեցի հայ գաղթականները, ամենայն հավանականությամբ, հնի տեղում 1830-ականին կառուցել են քարաշեն, փայտածածկ մի եկեղեցի, որը 1839 թ. հիշվում է Սր. Գրիգոր Լուսավորիչ<sup>74</sup>, իսկ 1840-ին՝ Սր. Ստեփանոս<sup>75</sup> անվամբ: Հետևում է, որ 1839-40 թթ. միջակայքում կատարվել են եկեղեցու կառուցման կամ նորոգման աշխատանքներ: Սակայն շուտով խիստ սուղ միջոցներով կառուցված այդ եկեղեցին հիմնավորապես վերաշինելու կարիք էր զգացվել: Ուշագրավ է, որ նոր եկեղեցին կորխեցիները կառուցել են առանց հոգևոր իշխանության գիտու-

թյան և միայն ավարտից հետո՝ 1848 թ., դիմել օժման խնդրանքով<sup>76</sup>: Հնի տեղում կառուցված հիշյալ նոր եկեղեցին նկարագրվել է այսպես. «...կառուցեալ են զփայտաշէն միջաստիւման եկեղեցիս, որոց որմունքն են քարեայ և ծածկքն փայտեայ...»<sup>77</sup>:

1884 թ. եկեղեցին արդեն ենթակա էր նորոգման<sup>78</sup>:

Հավանաբար հենց այս շրջանում կատարված նորոգության մասին է պատմում հարավային ճակատի արևելյան անկյունաքարին պահպանված արձանագրությունը.


74 Նույն տեղում, գ. 457, ք. 42-67:

75 Նույն տեղում, գ. 3800, ք. 4:

76 ՀԱԳ, ֆ. 56, ց. 6, գ. 5, ք. 5:

77 Նույն տեղում:

78 «Արձագանք», 1885, № 3, էջ 43:



*ԿՈՐԻՆ. Սր. Ստեփանոս եկեղեցու նորոգության մասին պատմող արձանագրությունը (1890 թ.), սրբատեղի և վաղ միջնադարյան եկեղեցու քիվարեկոր սրբատեղի-մատուռի պատի մեջ*



*ԿՈՐԻՆ. նորակառույց եկեղեցու տեսքը հս-ամ-ից*

Արձանագրություն, 2 տող.

**ԱՅՍ ԵՐԵԿ ՊԱՏԻ ՍԻԴԻՍԸ ԱԲՐԵԱՍ | ԱՎԱԶԵԱՆՅԻ ԻՇԱՍ(Ա)ԿՆ Է, 1890-ԻՆ:**

Հրատ. առաջին անգամ:

Ցայժմ Սր. Ստեփանոս եկեղեցին կանգուն է, բայց ոչ միայն քայքայված, այլև վթարային դրության մեջ:

**Գերեզմանոց և եկեղեցի.** գյուղի գերեզմանատան հին մասում նկատելի են հիմնավեր եկեղեցու հետքեր:



ԿՈՒԼԻԿԱՍ

**Տեղադրություն.** գտնվում է Ախալքալաքից 2 կմ հյուսիս-արևելք, Խուլգունոյին կից արևելքից, ծ. մ. 1680-1740 մ բարձրության վրա, ջրառատ Արլար վտակի աջ ու ձախ ափերին:

**Պատմություն.** համաձայն 1595 թ. կազմված թուրքական հարկացուցակի՝ գյուղն ունեցել է ընդամենը 1 տուն, սակայն հարկվել 14.000 ակչե<sup>1</sup>:

**Տնտեսական վիճակ.** գյուղը տնտեսական առավել բարվոք վիճակում էր մինչև 1860-ական թթ. վերջերը, որից հետո ենթարկվելով կալվածատերերի կեղեքումներին՝ հասել է աղքատության եզրին. «...Այս փոքրիկ գիւղը պատկանում է 4 հայ և թուրք կալուածատերերին, որոնք ամեն ջանք են թափում խլել խեղճ աշխատասէր գիւղացուց նրա վերջին օրական ապրուստը»<sup>2</sup>:

**Բնակչություն.** ներկայիս բնակիչների նախնիները փոխադրվել են Էրզրումի նահանգի Սնկառիճ գյուղից<sup>3</sup>:

**Վիճակագրություն.** ԺԹ-ի դարերի ընթացքում բնակչության թվաքանակը շարունակաբար աճել է: Այդ երևույթն ակնառու է ստորև ներկայացվող աղյուսակում.

տարեթիվ	տուն	արական	իգական	միասին
1838 <sup>4</sup>		113	102	215
1840 <sup>5</sup>		108	105	213
1841 <sup>6</sup>		120	116	236
1842 <sup>7</sup>		126	120	246
1844 <sup>8</sup>		140	131	271
1845 <sup>9</sup>		143	135	278
1847 <sup>10</sup>		143	120	263
1849 <sup>11</sup>		154	129	283
1851 <sup>12</sup>	25	149	116	265

1853 <sup>13</sup>		156	133	289
1854 <sup>14</sup>		158	141	299
1857 <sup>15</sup>		172	138	310
1861 <sup>16</sup>		167	146	313
1862 <sup>17</sup>		169	149	318
1863 <sup>18</sup>		178	153	331
1864 <sup>19</sup>		180	156	336
1865 <sup>20</sup>		183	164	347
1866 <sup>21</sup>	30	183	164	347
1867 <sup>22</sup>		188	175	363
1868 <sup>23</sup>		198	181	379
1869 <sup>24</sup>		207	190	397
1870 <sup>25</sup>	30	205	197	402
1871 <sup>26</sup>		214	198	412
1872 <sup>27</sup>		220	205	425
1873 <sup>28</sup>		229	260	489
1874 <sup>29</sup>				454
1875 <sup>30</sup>				461
1876 <sup>31</sup>		252	228	480
1877 <sup>32</sup>		252	245	497
1878 <sup>33</sup>		261	253	514
1880 <sup>34</sup>		281	260	541
1881 <sup>35</sup>		289	265	554
1882 <sup>36</sup>		290	267	557
1883 <sup>37</sup>		294	259	553

1 "გურჯისტანის ვილაიეთის დიდი დაგთარი", էջ 224:

2 «Մշակ», 1877, № 11, էջ 2:

3 Սնկառիճը (այժմ՝ Adacıy) հայաբնակ գյուղ էր՝ Կարին (Էրզրում) քաղաքից 11 կմ հարավ-արևմուտք:

4 ՀԱԳ, ֆ. 53, ց. 1, գ. 1361, թ. 8-9:

5 Նույն տեղում, գ. 3800, թ. 4:

6 Նույն տեղում, գ. 3802, թ. 64:

7 Նույն տեղում, գ. 3805, թ. 78:

8 Նույն տեղում, գ. 3809, թ. 15:

9 Նույն տեղում, գ. 3811, թ. 72-73:

10 Նույն տեղում, գ. 3814, թ. 34:

11 Նույն տեղում, գ. 3818, թ. 39:

12 ՀԱԳ, ֆ. 56, ց. 1, գ. 2596, թ. 31:

13 ՀԱԳ, ֆ. 53, ց. 1, գ. 2743 թ. 38-39:

14 Նույն տեղում, գ. 3825, թ. 47-48:

15 Նույն տեղում, գ. 3830, թ. 53-54:

16 Նույն տեղում, գ. 3839, թ. 26:

17 Նույն տեղում, գ. 3836, թ. 21

18 Նույն տեղում, գ. 3843, թ. 21-22:

19 Նույն տեղում, գ. 3846, թ. 10:

20 Նույն տեղում, գ. 3848, թ. 11-14:

21 Նույն տեղում, թ. 74:

22 Նույն տեղում, գ. 3851, թ. 21-22:

23 Նույն տեղում, գ. 3853, թ. 27:

24 Նույն տեղում, գ. 3856, թ. 10: Նաև՝ գ. 3855, թ. 6-7:

25 Նույն տեղում, գ. 3857, թ. 19-20:

26 Նույն տեղում, գ. 3858, թ. 10:

27 Նույն տեղում, գ. 3859, թ. 57:

28 Նույն տեղում, գ. 3862, թ. 71:

29 Նույն տեղում, գ. 3864, թ. 27:

30 Նույն տեղում, գ. 3866, թ. 20:

31 Նույն տեղում, գ. 3868, թ. 30-31:

32 Նույն տեղում, գ. 3869, թ. 28-29:

33 Նույն տեղում, գ. 3850, թ. 218-219:

34 Նույն տեղում, գ. 3872, թ. 88:

35 Նույն տեղում, գ. 3873, թ. 97:

36 Նույն տեղում, գ. 3874, թ. 44:

37 Նույն տեղում, գ. 3875, թ. 48-49:

1884 <sup>38</sup>	31			
1885 <sup>39</sup>		313	269	582
1887 <sup>40</sup>		349	293	642
1889 <sup>41</sup>		364	296	660
1890 <sup>42</sup>		374	303	677
1891 <sup>43</sup>		383	311	694
1892 <sup>44</sup>		390	314	704
1893 <sup>45</sup>		377	308	685
1894 <sup>46</sup>		379	324	703
1897 <sup>47</sup>		408	325	733
1898 <sup>48</sup>		417	333	750
1899 <sup>49</sup>		428	340	768
1900 <sup>50</sup>		435	348	783
1901 <sup>51</sup>		454	361	815
1902 <sup>52</sup>		475	370	845
1905 <sup>53</sup>		521	404	925
1907 <sup>54</sup>				900
1908 <sup>55</sup>	86	551	409	960
1910 <sup>56</sup>		562	451	1013
1912 <sup>57</sup>		580	500	1080
1914 <sup>58</sup>		600	524	1120
1916 <sup>59</sup>		600	531	1131
1918 <sup>60</sup>	130	575	500	1075
1921 <sup>61</sup>		200	175	375
1987 <sup>62</sup>	476			1436

**Չբաղմունք.** շնորհիվ բնակավայրի միջով հոսող ջրառատ Աբլար վտակի վրա կառուցված բազմաթիվ ջրաղացների՝ կուլիկանցիների համար ջրաղացականությունը համարվել է գլխավոր զբաղմունքներից մեկը. «Բնակիչները պարապում են երկրագործութեամբ, անասնապահութեամբ, բայց գլխատրապէս ջրաղացականութեամբ: Այս գիւղը



*ԿՈՒՆԻԿԱՍ. Սբ. Երրորդություն եկեղեցու տեսքը հր-ից և ամ-ից*

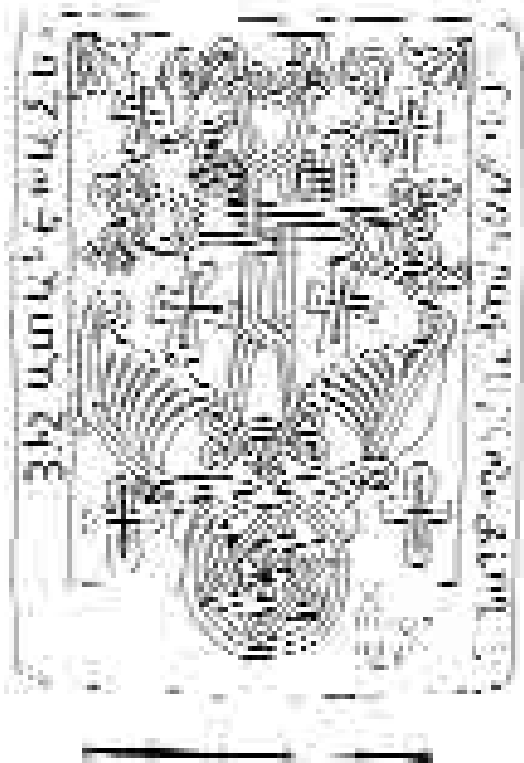
38 «Արձագանք», 1885, № 3, էջ 43:  
 39 ՀԱԳ, ֆ. 53, ց. 1, գ. 3877, ք. 10:  
 40 Նույն տեղում, գ. 3880, ք. 40-41:  
 41 Նույն տեղում, գ. 3884, ք. 65-66:  
 42 Նույն տեղում, գ. 3887, ք. 145:  
 43 Նույն տեղում, գ. 3889, ք. 114:  
 44 Նույն տեղում, գ. 3891, ք. 116:  
 45 Նույն տեղում, գ. 3895, ք. 120-121:  
 46 ՀԱԳ, ֆ. 22, ց. 1, գ. 298, ք. 21-22:  
 47 ՀԱԳ, ֆ. 53, ց. 1, գ. 3899, ք. 142-143:  
 48 Նույն տեղում, գ. 3897, ք. 165:  
 49 Նույն տեղում, գ. 3903, ք. 93-94:  
 50 Նույն տեղում, գ. 3905, ք. 55:  
 51 Նույն տեղում, գ. 3906, ք. 68:  
 52 Նույն տեղում, գ. 3907, ք. 19-20:  
 53 Նույն տեղում, գ. 3912, ք. 262-263:  
 54 ՀԱԳ, ֆ. 35, ց. 1, գ. 559, ք. 43:  
 55 ՀԱԳ, ֆ. 35, ց. 1, գ. 559, ք. 42:  
 56 ՀԱԳ, ֆ. 53, ց. 1, գ. 3917, ք. 135-136:  
 57 Նույն տեղում, գ. 3920, ք. 18-19:  
 58 ՀԱԳ, ֆ. 56, ց. 6, գ. 1020, ք. 173-174: Ի դեպ, նույն թվականի համար այլ վավերագրերում ցույց է տրված 1121 շունչ («Кавказский календарь на 1915 г.», էջ 147: Նաև՝ ՀԱԳ, ֆ. 196, գ. 1, գ. 64, ք. 6):  
 59 ՀԱԳ, ֆ. 196, ց. 1, գ. 43, ք. 20-21:  
 60 ՀԱԳ, ֆ. 469, ց. 3, գ. 2, ք. 1-4:  
 61 ՀԱԳ, ֆ. 355, ց. 1, գ. 895, ք. 1:  
 62 Ըստ գյուղխորհրդի տվյալների:

նշանաւոր է իր սառը և քաղցր աղբիւրներով ու կարմրախայտ համեղ ձկներով...»<sup>63</sup>:

**Եկեղեցական-ձխական դպրոց.** հիմնադրման ստույգ տարեթիվը հայտնի չէ: Գործել է 1865 թ.՝ ունենալով 1 ուսուցիչ և 14 աշակերտ<sup>64</sup>: Հետագա տարիներին նյութական սղության պատճառով փակվել է:

**Սբ. Երրորդություն (Սբ. Կարապետ) եկեղեցի.** 1841 թ. Սբ. Կարապետ<sup>65</sup> անվամբ հիշվող եկեղեցին հետագա բոլոր տարիներին և մինչև խորհրդային կարգերի հաստատումը հայտնի էր Սբ. Երրորդություն անվամբ: 1870-ականին կուլիկանցիները ձեռնամուխ են եղել հնի տեղում եկեղեցու նոր շենք կառուցելու գործին, սակայն աշխատանքները ընդհատվել են նյութական սղության պատճառով. «...ունի մի հին քանդված եկեղեցի, որ գլխաղացիների բաղաձայն ժամանակը նորոգվեցաւ մինչև կէսը, բայց երբ բազմացան նրանց գլխին կալուածատէրերի ճնշումները,

63 Նույն տեղում:  
 64 ՀԱԳ, ֆ. 53, ց. 1, գ. 3848, ք. 2:  
 65 Նույն տեղում, գ. 3798:



ԿՈՒԽԻԿԱՍ. Խաչքար (ԺԵ դ.)՝ ագուցված Սբ. Երրորդություն (Սբ. Կարապետ) եկեղեցու արևելյան ճակատին

նրանք այլ ևս ոյժ չունեցան շարունակել իրանց տաճարի վերանորոգութեան գործը...»<sup>66</sup>: 1878 թ. մի վա-

66 «Մշակ», 1877, № 11, էջ 2:

վերագրում նշված է, թե Կուլիկանը գուրկ էր եկեղեցուց (նկատի է առնված ծխական եկեղեցի չլինելը)<sup>67</sup>: Այնուամենայնիվ, կուլիկամցիները կարողանում են ամբողջացնել շինարարությունը, և, օրինակ, 1884 թ. այն գործել է<sup>68</sup>:

Սբ. Երրորդություն եկեղեցին ցայժմ կանգուն է: Արևմտյան ճակտոնի գագաթին կառուցված է վեց միակտոր սյուների վրա բարձրացող զանգակատունը: Միակ մուտքը բացված է արևմտյան ճակատից: Եկեղեցու արևելյան ճակատին ագուցվել է գյուղի հայոց գերեզմանոցից տեղափոխված արձանագիր մի խաչքար:

Խաչքար (չափերն են՝ 100 x 75 սմ), ուղղահայաց եզրերին՝ կիսաեղծ 2 տող.

**ՅԻՇԱՏԱԿ Է ԽԱՉՍ | (ՀԱ)ՅՐՆ՝ ՍՈՒՐԱԴԲ... ԾՆՈՂԻՆ...:**

Հրատ. **Կարապետյան Ս.**, Ջավախքի խաչքարերը, էջ 10: Ծանոթ. ժամանակը՝ ԺԵ դ.:

Արձանագիր քար, ագուցված Սբ. Երրորդություն եկեղեցու արևելյան պատին, հիշատակագիրը՝ վրաց մեսրոպատառ.

ՇԾԾ ՈԳՒԾ [-] ԿՏԿԵԴ

սճ(ո)ճ(յ) ճ(թյ)տո ճ [-] ցձձլոյ

Թարգմ. Աստված փառավորիր...:

Հրատ. առաջին անգամ:

**Գերեզմանոց.** պահպանվել են ԺԹ դարի շիրմաքարեր:

**Աբ (Աբլար)**<sup>69</sup> գյուղատեղի. գտնվում է Կուլիկամից հյուսիս-արևելք՝ 3 կմ հեռավորության վրա: Գրավոր աղբյուրներում միջնադարյան գյուղի մասին առաջին հիշատակություններից մեկը վերաբերում է 1595 թ.՝ որպես ուսյաներից ազատ և 2500 ակչե հարկ մուծող գյուղ<sup>70</sup>:



ԿՈՒԽԻԿԱՍ. Աբ (Աբլար) գյուղատեղիի եկեղեցու հատակագիծը

Տարածքում պահպանվել են կիսավեր, միանավ եկեղեցին (11,50 x 6,15 մ) և գերեզմանոցը: Վերջի-

67 ՀԱԴ, ֆ. 53, ց. 1, գ. 3850, թ. 206:

68 «Արձագանք», 1885, № 3, էջ 43:

69 Աբ՝ թարգմ. քուր, արլար՝ ջրեր:

70 "გურჯისტანის ვილაიეთის დიდი დავთარი", էջ 233:



*ԿՈՒԼԻԿԱՄ. Աբ (Աբլար) գյուղատեղին հս-ալ-ից, հս-ամ-ից, եկեղեցու ներքին տեսքը դեպի ալ, հատվածներ ներքին ծավալներից, եկեղեցու շուրջ տարածված գերեզմանոցն ու ձիակերպ տապանաքար*

նում առկա են քառակող կոթողների պատվանդաններ և խոյաձև տապանաքարեր:



տարեթիվ	տուն	արական	իգական	միասին					
1840 <sup>8</sup>		194	185	379	1881 <sup>38</sup>		543	464	1007
1841 <sup>9</sup>		184	188	372	1882 <sup>39</sup>		555	477	1032
1842 <sup>10</sup>		193	194	387	1883 <sup>40</sup>		550	469	1019
1844 <sup>11</sup>		212	209	421	1884 <sup>41</sup>	97			
1845 <sup>12</sup>		224	216	440	1885 <sup>42</sup>		578	486	1064
1847 <sup>13</sup>		233	214	447	1887 <sup>43</sup>		624	580	1204
1849 <sup>14</sup>		241	215	456	1889 <sup>44</sup>		654	608	1262
1851 <sup>15</sup>	63	238	217	455	1890 <sup>45</sup>		655	628	1283
1853 <sup>16</sup>		260	243	503	1891 <sup>46</sup>		677	648	1325
1854 <sup>17</sup>		263	247	510	1892 <sup>47</sup>		680	636	1316
1857 <sup>18</sup>		283	264	547	1893 <sup>48</sup>	120	689	644	1333
1860 <sup>19</sup>		294	269	563	1894 <sup>49</sup>		704	661	1365
1861 <sup>20</sup>		302	282	584	1897 <sup>50</sup>		729	679	1408
1862 <sup>21</sup>		310	281	591	1898 <sup>51</sup>		746	676	1422
1863 <sup>22</sup>		322	295	617	1899 <sup>52</sup>		770	694	1464
1864 <sup>23</sup>		328	302	630	1900 <sup>53</sup>		781	700	1481
1866 <sup>24</sup>	68	341	308	649	1901 <sup>54</sup>		810	729	1539
1867 <sup>25</sup>		380	328	709	1902 <sup>55</sup>		833	745	1578
1868 <sup>26</sup>		387	331	718	1905 <sup>56</sup>		863	783	1646
1869 <sup>27</sup>		398	337	735	1908 <sup>57</sup>	136	913	830	1743
1870 <sup>28</sup>		404	347	751	1910 <sup>58</sup>		960	898	1858
1871 <sup>29</sup>		418	359	777	1912 <sup>59</sup>		1013	944	1957
1872 <sup>30</sup>		425	384	809	1914 <sup>60</sup>		1069	987	2056
1873 <sup>31</sup>		433	393	826	1915 <sup>61</sup>	225			
1874 <sup>32</sup>				837	1916 <sup>62</sup>		1094	1009	2103
1875 <sup>33</sup>	100			813	1918 <sup>63</sup>	245	898	864	1762
1876 <sup>34</sup>		450	396	846	1921 <sup>64</sup>		257	260	517
1877 <sup>35</sup>		488	438	926	1987 <sup>65</sup>	584			2610
1878 <sup>36</sup>		501	440	941					
1880 <sup>37</sup>		526	460	986					

**Եկեղեցական-ծխական դպրոց.** ԺԹ-ի դարերի ընթացքում դպրոցի գործունեությունը լուսաբանող տվյալների համադրումը ներկայացնում է հետևյալ պատկերը.

8 ՀԱԳ, ֆ. 53, ց. 1, գ. 3800, ք. 4:  
 9 Նույն տեղում, գ. 3802, ք. 64-65:  
 10 Նույն տեղում, գ. 3805, ք. 77:  
 11 Նույն տեղում, գ. 3809, ք. 13-14:  
 12 Նույն տեղում, գ. 3811, ք. 72-73:  
 13 Նույն տեղում, գ. 3814, ք. 33-34:  
 14 Նույն տեղում, գ. 3818, ք. 39-40:  
 15 Նույն տեղում, գ. 2596, ք. 36:  
 16 Նույն տեղում, գ. 2743 ք. 39-40:  
 17 Նույն տեղում, գ. 3825, ք. 49-50:  
 18 Նույն տեղում, գ. 3830, ք. 52-53:  
 19 Նույն տեղում, գ. 3833, ք. 66-67:  
 20 Նույն տեղում, գ. 3839, ք. 23-24:  
 21 Նույն տեղում, գ. 3836, ք. 20-21:  
 22 Նույն տեղում, գ. 3843, ք. 21-22:  
 23 Նույն տեղում, գ. 3846, ք. 10-11:  
 24 Նույն տեղում, գ. 3848, ք. 74:  
 25 Նույն տեղում, գ. 3851, ք. 21-22:  
 26 Նույն տեղում, գ. 3853, ք. 27:  
 27 Նույն տեղում, գ. 3856, ք. 9:  
 28 Նույն տեղում, գ. 3857, ք. 23:  
 29 Նույն տեղում, գ. 3858, ք. 9-10:  
 30 Նույն տեղում, գ. 3859, ք. 56-57:  
 31 Նույն տեղում, գ. 3862, ք. 70-71:  
 32 Նույն տեղում, գ. 3864, ք. 25-26:  
 33 Նույն տեղում, գ. 3866, ք. 19-20: Տե՛ս նաև՝ «Մեղու Հայաստանի», 1875, էջ 2:  
 34 ՀԱԳ, ֆ. 53, ց. 1, գ. 3868, ք. 29-30:  
 35 Նույն տեղում, գ. 3869, ք. 28-29:  
 36 Նույն տեղում, գ. 3850, ք. 217-218:  
 37 Նույն տեղում, գ. 3872, ք. 86-87: Ի դեպ, նույն քվին գյուղն այցելած Ի. Գվարամաձեն («Ոմն մեսխ») միանգամայն անհիմն կերպով հաղորդում է, որ գյուղում բնակվում էին մոտ 60 հոգի Կարինից փոխադրված հայեր: Տե՛ս **ՅԵՅԵՅԵՅԵՅԵՅԵ** օ. (ՅԵՅԵՅԵՅԵՅԵՅԵՅԵՅԵՅԵՅԵ), Տե՛ս «Մեղու Հայաստանի», 1880, № 196:

38 ՀԱԳ, ֆ. 53, ց. 1, գ. 3873, ք. 96-97:  
 39 Նույն տեղում, գ. 3874, ք. 42-43:  
 40 Նույն տեղում, գ. 3875, ք. 47-48:  
 41 «Արձագանք», 1885, № 3, էջ 41:  
 42 ՀԱԳ, ֆ. 53, ց. 1, գ. 3877, ք. 10:  
 43 Նույն տեղում, գ. 3880, ք. 39-40:  
 44 Նույն տեղում, գ. 3884, ք. 64-65:  
 45 Նույն տեղում, գ. 3887, ք. 143:  
 46 Նույն տեղում, գ. 3889, ք. 142:  
 47 Նույն տեղում, գ. 3891, ք. 114:  
 48 Նույն տեղում, գ. 3895, ք. 41-42: Տե՛ս նաև՝ «Մուրճ», 1894, № 5, էջ 794:  
 49 ՀԱԳ, ֆ. 53, ց. 1, գ. 3896, ք. 167-168:  
 50 Նույն տեղում, գ. 3899, ք. 140-141:  
 51 Նույն տեղում, գ. 3897, ք. 162:  
 52 Նույն տեղում, գ. 3903, ք. 93-94:  
 53 Նույն տեղում, գ. 3905, ք. 55:  
 54 Նույն տեղում, գ. 3906, ք. 67:  
 55 Նույն տեղում, գ. 3907, ք. 16-17:  
 56 Նույն տեղում, գ. 3912, ք. 259-260:  
 57 ՀԱԳ, ֆ. 35, ց. 1, գ. 559, ք. 42:  
 58 Նույն տեղում, գ. 3917, ք. 145-135:  
 59 Նույն տեղում, գ. 3920, ք. 17-18:  
 60 ՀԱԳ, ֆ. 56, ց. 6, գ. 1020, ք. 170-171: Ի դեպ, նույն թվականի հասարակական ալմանախը նույն գյուղում գոյություն ունի 1710 բնակիչ («Кавказский календарь на 1915 г.», էջ 113):  
 61 ՀԱԳ, ֆ. 53, ց. 1, գ. 897, ք. 3:  
 62 ՀԱԳ, ֆ. 196, ց. 1, գ. 43, ք. 17-18:  
 63 ՀԱԳ, ֆ. 469, ց. 3, գ. 2, ք. 1-4:  
 64 ՀԱԳ, ֆ. 355, ց. 1, գ. 895, ք. 1:  
 65 Ըստ գյուղապետի տվյալների:

տարեթիվ	այլ տեղեկ.	ուսուցիչ	աշակերտ
1865 <sup>66</sup>		1	61
1874 <sup>67</sup>		1	38
1875 <sup>68</sup>		1	49
1876 <sup>69</sup>		1	46
1877 <sup>70</sup>		1	49
1878 <sup>71</sup>		1	50
1880 <sup>72</sup>		1	50
1881 <sup>73</sup>		1	30
1882 <sup>74</sup>		1	31
1909 <sup>75</sup>		1	75
1910 <sup>76</sup>		1	41
1911 <sup>77</sup>	ուներ 3 բաժանմունք	1	41
1912 <sup>78</sup>		1	40
1914 <sup>79</sup>		1	65
1917 <sup>80</sup>	գործել է ԿՀԲԸ օժանդակությամբ		
2001 <sup>81</sup>	միջնակարգ		430

**Սբ. Համբարձման եկեղեցի.** Կոմսուրդոյում է գտնվում Ջավախքի առավել հայտնի ու ճարտարապետական բարձրարժեք, ի սկզբանե հունածես եկեղեցիներից մեկը՝ հիմնադրված 964 թ. Հովհաննես եպիսկոպոսի կողմից և օժված Սբ. Համբարձման անվամբ: Տաճարի կառուցման աշխատանքները շարունակվել են մինչև ԺԱ դարի առաջին քառորդը: Խաչաձև, կենտրոնագմբեթ եկեղեցին, որի մասին առկա են ճարտարապետական առանձնահատկություններին ու արժանիքներին նվիրված բազմաթիվ ուսումնասիրություններ<sup>82</sup>, այժմ կիսավեր է (կործանված է գմբեթը և արևմտյան խաչաքևի ծածկը):

Եկեղեցու տարածքում պահպանված բեկորված խաչքարերը, որոնք փաստում են միջնադարում տեղում հայոց գերեզմանոցի գոյությունը, վերաբերում են առնվազն ԺԵ դարին և անուղակիորեն վկայում, որ Սբ. Համբարձման եկեղեցին արդեն այդ ժամանակաշրջանում օժված է եղել որպես հայ-առաքելական և գործել է ըստ այդմ:

1830-ական թվականներին հիմնավոր գյուղատեղիում հաստատված Կարնո նահանգի հայ գաղ-



ԿՈՒՄՈՒՐԴՈ. Սբ. Համբարձման եկեղեցու տեսքը հր-ալ-ից (2 նկար) և ալ-ից






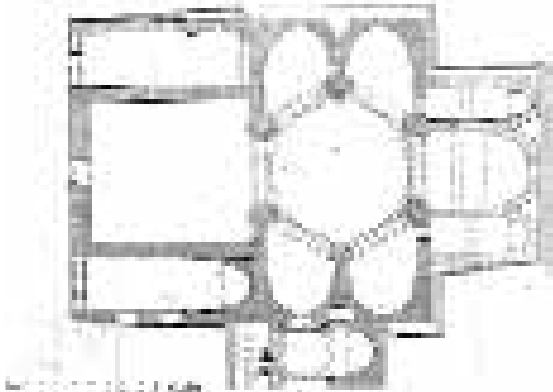

թականները փառավոր տաճարը գտել են լքված ու կիսավեր: Նրանք այդ եկեղեցու արևմտյան խաչաքևի հատվածը, որից կանգուն էին մնացել միայն

66 ՀԱԳ, ֆ. 53, ց. 1, գ. 3848, թ. 2:  
 67 Նույն տեղում, գ. 3864, թ. 25-26:  
 68 Նույն տեղում, գ. 3866, թ. 19-20:  
 69 Նույն տեղում, գ. 3850, թ. 51: Տե՛ս նաև՝ գ. 3868, թ. 29-30:  
 70 Նույն տեղում, թ. 130: Տե՛ս նաև՝ գ. 3869, թ. 28-29:  
 71 Նույն տեղում, թ. 177:  
 72 Նույն տեղում, գ. 3872, թ. 86-87:  
 73 Նույն տեղում, գ. 3873 թ. 96-97:  
 74 Նույն տեղում, գ. 3874, թ. 42-43:  
 75 **Խորոյան Ս.**, նշվ. աշխ., էջ 516:  
 76 ՀԱԳ, ֆ. 53, ց. 1, գ. 3917, թ. 134-135:  
 77 ՀԱԳ, ֆ. 35, ց. 1, գ. 682, թ. 57:  
 78 Նույն տեղում, գ. 3920, թ. 17-18:  
 79 **Խորոյան Ս.**, նույն տեղում:  
 80 “Армянский вестник”, 1917, № 35-36, էջ 21:  
 81 Ըստ դարոցի տնօրինության տրամադրած տվյալների:  
 82 **Северов Н., Чубинашвили Г.**, Кумордо и Никорциминда, Москва, 1947, էջ 5-16: **Չեթոթյե Յ.**, კუმურდოს ტაძარი 1000 წლისაა, “ძეგლის მგობარი”, 1964, № 2, էջ 25-27:



ԿՈՒՍՏՈՒՆՅԱՆ. Սր. Համբարձման եկեղեցու ներքին տեսքը, ԺԹ և Ի դարերում եկեղեցուն պահված մասունքները





ԿՈՒՄՈՒՐ-ԴՈ. Սբ. Համբարձման եկեղեցու ներքին տեսքը, հատակագիծը, հր, ալ և հս ճակատները, կտրվածք դեպի հր և ալ, ճարտարապետական մանրամասեր: Արտատպված է՝ **Նազարյան Լ., Քաջաբաճեզ Ա., Էժիժձա՛ր Է Իճիժձիժիճա՛, Իճիճա՛, 1947, գրքից:**



ԿՈՒՄՈՒՐԳՈ. նմուշներ Սբ. Համբարձման եկեղեցու պատկերաքանդակներից



*ԿՈՒՄՈՒՐՈՂ. Սբ. Համբարձման եկեղեցու ամ խաչաթևի փայտամած տանիքը, մկրտարանի ավազանը և փայտակերտ խոյակները*

պատերը, փայտածածկով նորոգելուց հետո հոգևոր իշխանության թույլտվությամբ օծել են Սբ. Համբարձման անունով և դարձրել ծխական եկեղեցի, բայց արդեն 1860-ականին վրաց հոգևորակա-

նությունը վեճ է հարուցել եկեղեցին հայերի կողմից յուրացնելու կապակցությամբ: Խնդիրը հասել է մինչև Էջմիածնի Սինոդ, որին Վրաստանի և Իմերեթիայի հայոց կոնսիստորիայի հղած բացատրա-













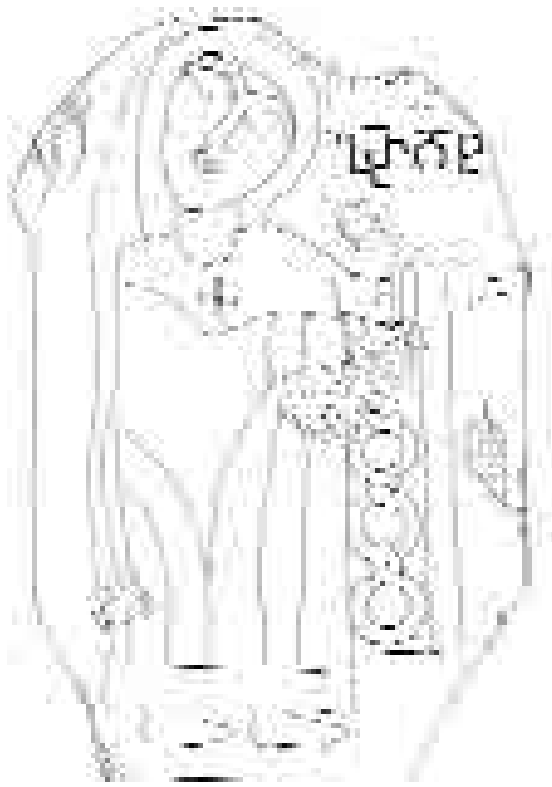












ՇԾՇԹ

սճճԹ

Թարգմ. Արամ:

Հրատ. **Ростомов И.**, նշվ. աշխ., էջ 92: **Такайшвили Е.**, նշվ. աշխ., էջ 37: **Аладашвили Н.**, Монументальная скульптура Грузии. Фигурные рельефы V-XI веков, Москва, 1977, էջ 96: **სოფოგავა ვ.**, კუმურდო, ტაძრის ეპიგრაფიკა, ნշվ. աշխ., էջ 50, 84, 109, 118:

Ճանոթ. ըստ Վ. Սիլոգավայի՝ Ժ դարի երկրորդ կես և ժամա-



Գրչանկարն ըստ Վ. Սիլոգավայի

նակակից է տաճարի կառուցմանը:


22. Եկեղեցու հյուսիսային ճակատի որմնախորշի վերին մասում Եվայի պատկերաքանդակի շուրջ.

[Դ]ԻԾ

[Է]ՅՏ

Թարգմ. Եվա:

Հրատ. **Ростомов И.**, նշվ. աշխ., էջ 92: **Такайшвили Е.**, նշվ. աշխ., էջ 37: **Чубинашвили Г.**, Кумурдо и Никорцминда, как пример разных этапов в развитии барокального стиля в грузинском искусстве (1942), տես նույնի Вопросы истории искусства, т. I., Тбилиси, 1970, էջ 245, տախտակ



Գրչանկարն ըստ Վ. Սիլոգավայի

97-1: **Аладашвили Н.**, նշվ. աշխ., էջ 96: **სოფოგავა ვ.**, კუმურდო, ტაძრის ეპიგრაფიკა, էջ 50-51, 84, 109, 119:

Ճանոթ. ըստ Վ. Սիլոգավայի՝ Ժ դարի երկրորդ կես և ժամանակակից է տաճարի կառուցմանը:

23. Եվայի արձանագիր պատկերաքանդակի կիսաշրջան ավարտով պատուհաններից մեկի վերնամասում, Մ. Բրոսսեի և Է. Թադաշվիլու վկայությամբ, պահպանվում էր այժմ բոլորովին եղծված վրաց մետրոպոլիտոսի հիշատակագրություն.

Ի-Դ Կ-Գ Ե-Դ

Ք(րոսե)ց, Մ(եօ՛ւլլա)ց Գ(ոցան)ց.

Թարգմ. **Քրիստոս ողորմիր Յովանեին:**

Հրատ. **Brosset M.**, նշվ. աշխ., էջ 167: **Такайшвили Е.**, նշվ. աշխ., էջ 37: **სოფოგავა ვ.**, კუმურდო, ტაძრის ეპიგრაფიკა, ნշվ. աշխ., էջ 46, 84, 118:

Տարբերություն. Մ. Բրոսսե՝ Եօանհի:

Ճանոթ. Մ. Բրոսսեի հաղորդմամբ՝ արձանագրությունը գտնվում էր հյուսիսարևելյան պատուհանին:

Ըստ Վ. Սիլոգավայի՝ 964 թ.: Արձանագրության մեջ հիշատակված Յովանեն, անկասկած, տաճար կառուցող Յովանե էպիսկոպոսն է:

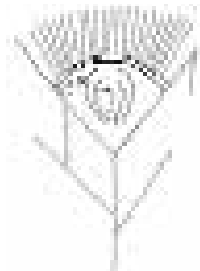
24. Տաճարի արևելյան ճակատի որմնախորշի վերին մասում երկինք խորհրդանշող պատկերաքանդակի ձախակողմում.

ԸԾԾ

ԸՅԾ

Թարգմ. **Երկինք:**

Հրատ. **Ростомов И.**, նշվ. աշխ., էջ 92: **Такайшвили Е.**, նշվ. աշխ., էջ 36: **Чубинашвили Г.**, Кумурдо и Никорцминда, как пример разных этапов в развитии барокального стиля в грузинском искусстве, տես նույնի Вопросы



Գրչանկարն ըստ Վ. Սիլոգավայի

истории искусства, т. I, էջ 245: **Аладашвили Н.**, նշվ. աշխ., էջ 96, տախտակ 76: **სოფოგავა ვ.**, კუმურდო, ტაძრის ეპიგრაფიკა, էջ 51, 85, 110, 119:

Ճանոթ. ըստ Վ. Սիլոգավայի՝ Ժ դարի երկրորդ կես և ժամանակակից է տաճարի կառուցմանը:

25. Եկեղեցու արևելյան ճակատի հյուսիսային աջ որմնախորշի վերին մասում, երկիր խորհրդանշող պատկերաքանդակի շուրջ.









ԿՈՒՄՈՒՐՈՒ. խաչքարեր Սր. Համբարձման եկեղեցու շուրջ և ներձակայքում (ԺԵ-ԺԶ դարեր)

Վ. Սիլոգակայի կարծիքով արձանագրությունը թվագրվում է ԺԱ-ԺԲ դարերով:

32. Նույն տեղում, մախորդ արձանագրությունից ներքև.

Ի-Ղ Կ-Ղ Շ-Ղ



Ք(րօսՏ)ե, Մ(եյՎալ)եյն ճ(եթեՅ)ե.

Թարգմ. Քրիստոս, ողորմիլի Դեմետրիսին:

Հրատ. Զագասի Մեղիկի ձ., նշվ. հողվածք, էջ 750-751: յարտուլի ՎարՎերեթիս Կորթուսի I, Լապիդարուլի ՎարՎերեթիս, անտիսեպեղու ճա ճաճերու ճաճարճեղու (V-X սս.), էջ 112: Նիլոգաթա Յ., Կեթերու, Գաթրիս ԵթեթրաթիԿա, էջ 81-82, 88, 113, 125, լուսանկար 33:



Գրչանկարն ըստ Վ. Սիլոգակայի



*ԿՈՒՍՏՈՒՐԴՈ. Մարտիրոս աղա Վարդանյանի կառուցած գլխատան ներքին տեսքը, օջախի քարը և չափագրություններ (արտատպված Շ ւ մ Ե Թ Յ Ե Լ ., Архитектура грузинского народного жилища дарбазы, Тбилиси, 1984, գրքից)*

Տարրերեցում. Ա. Ջավախիշվիլի՝ ԿՊՄՂԻԴԻ: Ն. Շոչիաշվիլի՝ ԿԿԿՄԴԻ-ԴԻ ԿԿԿ: Զածրօջեղ-ի փոխարեն՝ Նատանջեղ: Ծանոթ. արձանագրությունը հրատարակվում է ըստ Վ. Սիլոգավայի հրատարակության, թեև նույն հեղինակի կցած գրչանկարը տեղիք է տալիս որոշ կասկածների:

**Գերեզմանոցներ.** Կումուրդոյի տարածքում գոյություն ունեն ԺԹ-Ի դարերին վերաբերող 2 գերեզմանոցներ: Դրանցից մեկը գյուղամիջում է, մյուսը՝

հարավարևելյան կողմում: Պահպանված շիրմաքարերի մեջ գերակշռում են անմշակ սալատապանները:

**Խաչքարեր.** գյուղի արևմտյան եզրին՝ դեպի Կուր գետը նայող ձորապոնկի ժայռերին, քանդակված են խաչեր: Նույն տեղում պահպանվում է մեկ ամբողջական խաչքար, որի զարդաձևերը բնորոշ են Ջավախքի այլ հնավայրերում պահպանված,




*ԿՈՒՄՈՒՐՈՂ. քառակող կոթող և պատվանդաններ  
(Չ-ԺԱ դարեր), ձիթհանի քար (ԺԹ դար)*



ԺԵ-ԺՉ դարերով թվագրվող խաչքարերին: Հնավայրը սրբատեղի է և տեղացիներին հայտնի է «Նաչ» անվամբ:

**«Թախունթա» եկեղեցի.** կիսավեր է: Գտնվում է Կումուրդոյից 3 կմ հյուսիս: Համակ սրբատաշ քարով կառուցված, միանավ հորինվածքով եկեղեցի է՝ հարավից կից, գրեթե հիմնավեր սրահով հանդերձ: Ուշագրավ են երեսապատի քարերին եղած բոլորածև շրջանակներով ներփակված, հավասարաթև խաչերի քանդակները: Եկեղեցու շուրջը տարածված է փոքրիկ գերեզմանոց:

**Քիղա գյուղատեղի և եկեղեցի.** գտնվում է Կումուրդոյից 5 կմ հյուսիս: Տակավին 1914 թ. երկ-



**ԿՈՒՄՈՒՐԴՈՒ.**  
 «Թախունբա» հնավայրի  
 եկեղեցու տեսքը հր-ալ-ից  
 (2 մկար), հր-ամ-ից, ամ-ից,  
 խաչապատկերներ և  
 հատակագիծը



*ԿՈՒՄՈՒՐՈՂ. Քիլդա գյուղատեղիի եկեղեցու տեսքը հս-ալ-ից և հր-ամ-ից*

րամասի առավել մարդաշատ զուտ վրացաբնակ գյուղերից էր (602 շունչ)<sup>85</sup>: Երկրորդ աշխարհամարտից հետո ապաբնակեցված և գյուղատեղիի

վերածված երբեմնի վրացաբնակ գյուղում կանգուն վիճակով պահպանվել է ԺՁ-ԺԷ դարերի եկեղեցին:

<sup>85</sup> “Кавказский календарь на 1915 г.”, т.9 141:

## ՀԵՇՏԻԱ



ՀԵՇՏԻԱ. գյուղի տեսքը հր-ից, հեռվում՝ Աբուլ լեռը

**Տեղադրություն.** գտնվում է Ախալքալաքից ուղիղ գծով 12 կմ հարավ-արևելք, շրջկենտրոն Նինոծմինդայից 9 կմ հյուսիս, Փարվանա գետի աջ կողմում, գետափից 3 կմ հեռու, ծ. մ. 1840-1890 մ բարձրության վրա:

**Պատմություն.** համաձայն 1595 թ. կազմված բուրքական հարկացուցակի՝ տեր Հակոբ քահանայի հովվության ներքո գտնվող Հեշտիան ունեցել է 12 տուն բնակիչ, հարկվել է 21.000 ակչե<sup>1</sup>: Հայտնի է նաև, որ բնակչության բռնի մահմեդականացումից հետո՝ 1703-1704 թթ.՝ տանուտեր Հյուսեինի օրոք, գյուղից հարկվել է 10.000<sup>2</sup>, իսկ 1719-20 թթ.՝ տանուտեր Աբդուլլահի որդի Ալիի օրոք՝ 7.000 ակչե<sup>3</sup>:

1869-81 թթ. գրիչ Սարգիս Քյուրդոլյանցի կողմից գյուղում գրվել է մի ձեռագիր «Տաղարան»<sup>4</sup>:

Երկրորդ աշխարհամարտին հեշտիացի 800 մասնակիցներից 204-ը զոհվել է:

**Բնակչություն.** Ջավախքի առավել մարդաշատ գյուղերից է:

1 "Գյրջոսթանոս յոջալոյոս ճոջո ճոջոարո", էջ 225:

2 "Քոլճոյոս յոջալոյոս ճոջո ճոջոարո 1694-1732 ՎՎ.", էջ 108:

3 Նույն տեղում, էջ 161:

4 ՅՁԲ, № 10036, էջ 1034:

Ներկայիս բնակիչների նախնիները, ըստ տեղացիների պնդման, ծագում են Թեքման գավառի Քյուլլի<sup>5</sup> գյուղից, որոնք հայաբափ գյուղատեղիում հաստատվել են 1829-30 թթ.: Հակառակ հայտնի այս իրողությանը՝ նրանց բնօրրանի մասին ԺԹ դարի մամուլը ներկայացրել է որոշ հակասական նյութեր. «...բնակիչները Մշու դաշտից վաղուց գաղթած հայ կաթօլիկներ են...»<sup>6</sup>:

Ի դեպ, Հեշտիայից մի քանի ընտանիքներ 1930-32 թթ. փոխադրվել են և Մաղաթափա լճի ափին հիմնել Ժղանովական գյուղը:

**Վիճակագրություն.** ԺԹ-Ի դարերի ընթացքում գյուղի բնակչության թվաքանակը ցույց տվող վիճակագրական տվյալներն են.

5 Քյուլլի գյուղի մասին տես սույն աշխ., էջ 206, № 5 ծանոթ.:

6 «Մշակ», 1884, № 39, էջ 1: Հարկ է նշել, որ հեշտիացիների, ինչպես նաև Ուջմանա և Թորիա գյուղերում հաստատված հայերի՝ Մուշ գավառից գաղթած լինելու վարկածն արծածվել է նաև ժամանակի մեկ այլ հաղորդման մեջ. «...Յիշեալ երեք գիւղերն էլ գաղթած են 1828 թ. Մշու Խնուս գաւառի Բիւլուլ (անվան ձևը տպագրված է ակնհայտ վրիպակով, պետք է լինի՝ Քյուլլի - Ս. Կ.) գիւղից...» («Նոր-Գար», 1886, № 42, էջ 2):

տարեթիվ	տուն	արական	իգական	միասին
1595 <sup>7</sup>	12			
1870 <sup>8</sup>	125	658	445	1103
1883 <sup>9</sup>				1324
1884 <sup>10</sup>	160			1429
1908 <sup>11</sup>	374			2796
1912 <sup>12</sup>				2760
1914 <sup>13</sup>				2861
1915 <sup>14</sup>				2817
1916 <sup>15</sup>	410	1525	1344	2869
1987 <sup>16</sup>	788			3630

**Եկեղեցական-ծխական դպրոց.** Հեշտիա գյուղում առաջին կրթական հաստատությունը բացվել է Դուկաս Տեր-Անտոնյանի ջանքերով, 1863 թ.<sup>17</sup>: 1884 թ. գյուղում գործել է նաև արքունի շինական դպրոց<sup>18</sup>: 1886 թ. նույն դպրոցը հիշվում է որպես «մի ժողովրդական ուսումնարան Թիֆլիսի “Дирекция”-ի իշխանութեան տակ, որտեղ սովորում են մօտ 40 աշակերտներ..., 5 տարի է, որ ուսուցչի պաշտօնը վարում է մի վրացի երիտասարդ...»<sup>19</sup>: 1904 թ. ծխատեր քահանա Ներսես Պողոսյանի և ուսուցիչ Պողոս Տեր-Պողոսյանի ջանքերով կառուցվում է իր ժամանակի համար լավագույն դպրոցական շենքերից մեկը, որն իր նպատակին է ծառայել մինչև 1980-ական թվականների սկզբները<sup>20</sup>:

1908 թ. դպրոցն ուներ 100 աշակերտ<sup>21</sup>:

**Պետական դպրոց.** 1908 թ. գյուղում գործել է նաև պետական դպրոց, որտեղ ուսանում էր 150 աշակերտ<sup>22</sup>: 1916 թ. պետական դպրոցի կրոնուսույցն էր տեր Անտոն Տեր-Անտոնյանը<sup>23</sup>:

**Միջնակարգ դպրոց.** 1988 թ. Հեշտիա գյուղում գործում էր երկու միջնակարգ դպրոց՝ 830 աշակերտով:

**Սրբ. Աստվածամոր եկեղեցի.** հիմնադրվել է 1835 թ.<sup>24</sup>, սակայն մի քանի անգամ նորոգվել է, օրինակ, 1856 թ. «Ունի ժողովրդապետական քարաշեն եկեղեցի, յանուն սուրբ Աստուածամոր 1856 թ. կառուցված ծխականների ծախքով»<sup>25</sup>: Ներկայիս եկեղեցին



ՀԵՇՏԻԱ. Սրբ. Աստվածամոր եկեղեցու տեսքը հս-ամ-ից և եկեղեցաձև տապանաքարեր եկեղեցու հս կողմում տարածված գերեզմանոցում

ցին կառուցվել է հնի տեղում՝ 1893 թ.<sup>26</sup>: Համակ սրբաբառաշ քարից, արևմտյան ճակտոնին վեր բարձրացող կրկնահարկ զանգակատնով, արևմտյան ճակատից միակ մուտքով շինություն է:

Եկեղեցին ներկայումս կանգուն է և բարեկարգ:

Տապանաքար. ագուցված եկեղեցու հյուսիսային պատի վերնամասում, 4 կիսաեղծ տող.

... ՈՐՄ ԻՐ ԶԻՄ | ... ՏԱՊԱՆ | ... ՍԱՅԵՆ | ... (Ռ)ՃՁԲ (1733) ԹՎ:

Հրատ. Արդյան Ս., նշվ. աշխ., էջ 55:

Արձանագիր քար. 1880 թ. գյուղի հունածես հին եկեղեցու վերակառուցման աշխատանքների ժամանակ սրբաբառա քարերից մեկի վրա հայտնաբերվել և ընթերցվել է հակիրճ, վրաց մեսրոպատառ արձանագրություն<sup>27</sup>.

ԹՄԻՇԸ ԼԵՂԲԵՐԻՂ ՍԴՂՂԿԵՐՈՂ ԼԱՎՐԻ ԻՂԺԴ.

Թարգմ. Սրբ. Ստեփանոս, ողորմիր իմ հոգուն:

Հրատ. ԶԶԻՐԱՅԻՑ Ե. (ՅՈՆՅԵ ՅԵՆԵՍ), “սաճալօ ՅեճօՅեճօ”, “ճրօյեճօ”, 1880, № 196:

7 “გურჯისტანის ვილაიეთის დიდი დავთარი”, նույն տեղում: 8 СМОТГ, էջ 31:  
 9 “Кавказский календарь на 1885 г.”, էջ 204:  
 10 «Արձագանք», 1885, № 3, էջ 41, № 26, էջ 368:  
 11 ՀԱԴ, ֆ. 316, ց. 1, գ. 102, ք. 46:  
 12 **Յակոբյան Պ.**, Հրաւեր ողջմտութեան, էջ 95:  
 13 “Кавказский календарь на 1915 г.”, էջ 213:  
 14 «Օրացոյց և պատկեր տօնից», Թիֆլիս, 1915, էջ 83:  
 15 ՀԱԴ, ֆ. 316, ց. 1, գ. 65, ք. 36:  
 16 Ըստ գյուղխորհրդի տվյալների:  
 17 **Արդյան Ս.**, նշվ. աշխ., էջ 194:  
 18 «Արձագանք», 1885, № 3, էջ 41:  
 19 «Նոր-Կար», 1886, № 42, էջ 2:  
 20 **Արդյան Ս.**, նշվ. աշխ., էջ 195:  
 21 ՀԱԴ, ֆ. 316, ց. 1, գ. 102, ք. 46:  
 22 Նույն տեղում:  
 23 «Օրացոյց եւ պատկեր տօնից», Թիֆլիս, 1916, էջ 83:  
 24 «Արձագանք», 1885, № 26, էջ 368:  
 25 «Օրացոյց եւ պատկեր տօնից», Թիֆլիս, 1916, էջ 83:

26 ՀԱԴ, ֆ. 316, ց. 1, գ. 102, ք. 46:  
 27 Արձանագրության մեջ Սրբ. Ստեփանոսի անվան առկայության հանգամանքն Ի. Գվարամաձեին թույլ է տվել կարծելու, որ Հեշտիայի հին եկեղեցին կրում էր Սրբ. Ստեփանոս Նախավկայի անունը:



*ՀեՇՏԻԱ. Սբ. Աստվածամոր եկեղեցու տեսքը ամ-ից*

**Քահանա.** 1915 թ. գյուղի ծխատեր քահանան էր տեր Պողոս Խաչատուրյանը, որի օգնականն էր տեր Անտոն Տեր-Անտոնյանը<sup>28</sup>:

**Գերեզմանոց.** Եկեղեցու շուրջը տարածվում է ԺԹ-Ի դարերի հայոց գերեզմանոցը: Այստեղ ուշա-

գրավ են եկեղեցաձև տապանաքարերը: Եկեղեցու արևմտյան կողմում հանգչում են գյուղի հայ-կաթոլիկ հոգևորականներ:

<sup>28</sup> «Օրացոյց և պատկեր տօնից», Թիֆլիս, 1915, էջ 83:



## ՀՈԿԱՄ



ՀՈԿԱՄ. գյուղի տեսքը հր-ից

**Տեղադրություն.** գտնվում է Ախալքալաքից ուղիղ զծով 14 կմ հարավ-արևմուտք, ծ. մ. 1740 մ բարձրության վրա:

**Պատմություն.** համաձայն 1595 թ. կազմված թուրքական հայտնի հարկացուցակի՝ գյուղն ունեցել է 20 տուն բնակիչ, հարկվել է 31.000 ակչե<sup>1</sup>: Բնակչության բռնի մահմեդականացումից հետո՝ 1704-1705 թթ.՝ տանուտեր Հասանի օրոք, գյուղից հարկվել է 29.000<sup>2</sup>, նույն թվականին տանուտեր Սեհմեդի օրոք՝ 10.600<sup>3</sup>, իսկ 1709-1710 թթ.՝ տանուտեր Ալիի օրոք՝ 2.000 ակչե<sup>4</sup>:

**Բնակչություն.** գյուղամիջում պահպանվող եկեղեցու և գերեզմանատան ավերակները վկայում են, որ Ժ-ԺԱ դարերում գյուղի բնակիչները հունադավան էին, իսկ ԺԵ-ԺԶ դարերում գոնե մի մասով՝ կրկին առաքելական: ԺԷ դարի առաջին կեսին գյուղի բնակիչների մի մասը դավանափոխության գնով շարունակել է ապրել հայրենի գյուղում: Վերջիններիս թվաքանակը 1914 թ. կազմել է 917 շունչ<sup>5</sup>:

1944 թ. երկրամասի թուրք բնակչության համատարած արտոյի մաս են կազմել նաև հոկամցիները: Ավելի ուշ ամալի ու լքված գյուղում բնակություն են հաստատել վրացաբնակ Քիլդայից փոխադրված 40 ընտանիք, ապա նաև՝ հայեր, գլխավորապես Կոմուրդոյից: 1987 թ. Հոկամն ուներ 74 տուն՝ 298 շունչ հայ և վրացի բնակիչ<sup>6</sup>:

**Եկեղեցի.** Հոկամի կենտրոնում պահպանվում են համակ սրբատաշ, խոշոր քարով կառուցված երբեմնի միանավ եկեղեցու հարավային պատի մնացորդները: Հայտնի է, որ 1870 թ. եկեղեցին եղել է քայքայված: Այդ մասին Վրաստանի և Իմերեթիայի հայոց կոնսիստորիան գեկուցել է Էջմիածնի Սինոդին. «...եկեղեցին տաճկաբնակ Հոգամ գեղջ ամալի է և քայքայեալ...»<sup>7</sup>: Ըստ շարվածքային, կառուցողական և հորինվածքային առանձնահատկությունների՝ եկեղեցին կարելի է թվագրել Ժ-ԺԱ դարերով:

**Ազմանա գյուղատեղի.** տարածվում է Հոկամ գյուղից 4 կմ արևմուտք, ծ. մ. 1714-1720 մ բարձրությամբ հարթավայրում:

Երբեմնի գյուղի առաջին վկայություններից մեկը

1 "გურჯისტანის ვილაიეთის დიდი დავთარი", էջ 216-217:

2 "ხილდობის ვილაიეთის ჯგაბა დავთარი 1694-1732 წწ.", էջ 109:

3 Նույն տեղում, էջ 110:

4 Նույն տեղում, էջ 133:

5 "Кавказский календарь на 1915 г.", էջ 168:

6 Ըստ գյուղխորհրդի տվյալների:

7 ՀԱԳ, ֆ. 56, ց. 1, գ. 306:



ՀՈԿԱՄ. գյուղամիջի միջնադարյան եկեղեցու մնացորդները

վերաբերում է 1595 թ., երբ ուներ 12 տուն բնակիչ և պետական գանձարան էր մուծում 12.000 ակչե<sup>8</sup>: 1718-1719 թթ.՝ տանուտեր Վասպի Իբրահիմի օրոք, Ազմանայից հարկվել է 9.250<sup>9</sup>, 1719-1720 թթ.՝ տանուտեր Յուսուփ Իսահակի օրոք՝ 12.000<sup>10</sup>, իսկ 1726-1727 թթ.՝ տանուտեր Սեհմեդի օրոք՝ 7.000 ակչե<sup>11</sup>:

*Բնակչություն.* Ժ-ԺԱ դարերում գյուղն ունեցել է հունադավան, իսկ առնվազն ԺԴ դարից՝ հայաառաքելական բնակիչներ: Հայաթափ է եղել ԺԸ դարում: Ավելի ուշ բնակեցվել է խաշնարած մահմեդականներով: Ի դարի սկզբների վիճակագրական նյութերում գյուղն արձանագրվել է որպես զուտ բրբաբնակ<sup>12</sup>: Օրինակ, 1914 թ. ունեցել է 225 բնակիչ<sup>13</sup>: Վերջիններս Ազմանայում բնակվել են մինչև

1944 թ. արքայը, որից հետո՝ 1945 թ., Ազմանան շենագրել են Պրտենայից փոխադրված 41 վրացի ընտանիք: 1969 թ-ին Ազմանան ապաբնակեցվել է, սակայն 1980-ական թթ. վերջերին գյուղը կրկին շենացել է վերաբնակիչ աջարների համար Վրաստանի կառավարության ջանքերով կառուցված մի քանի տասնյակ բնակելի տների շնորհիվ:

*Եկեղեցի.* հնավայրի տարածքում պահպանվել է մի կիսավեր եկեղեցի, որն անմշակ քարով, կրաշաղախով կառուցված միանավ շինություն է: Ներքուստ սվաղված է: Հարավից նկատելի են կից եկեղեցի-սրահի մնացորդները:

*Գերեզմանոց.* տարածվում է եկեղեցու շուրջ: Պահպանվել են չնչին մնացորդները: Նկատելի են ԺԵ-ԺԷ դարերին բնորոշ ուղղանկյունաձև և անմշակ սալատապաններ:

8 "Գյուրջոսեթանոս շիլոնոյոս ճոցո ճոցո", էջ 228:

9 "Նոլլոնոս յոլլոյոս յոլլոնոս 1694-1732 ՎՎ.", էջ 157:

10 Նույն տեղում, էջ 162:

11 Նույն տեղում, էջ 192:

12 Ի դեպ, Ն. Բերձեմիշվիլու վկայությամբ՝ բնակիչները թուրք-դարափափախներ (թարաբամա) էին (Ճերձեմիշվիլո Ն., նշվ. աշխ., էջ 114):

13 "Кавказский календарь на 1915 г.", էջ 84:



*ՀՈԿԱՍ. Ազմանա գյուղատեղիի կիսավեր եկեղեցու տեսքը հր-ամ-ից, ներքին տեսքը դեպի ալ, դեպի հյուսիսային խորան-ավանդատուն տանող մուտքը հր-ից և հատակագիծը*

ՂԱԴՈ (ՂԱԴՈԼԱՐ)

**Տեղադրություն.** գտնվում է Ախալքալաքից ուղիղ գծով 20 կմ հյուսիս, ծ. ս. 1780-1830 մ բարձրության վրա, Ախալքալաք-Բակուրիան մայրուղու արևմտյան եզրին:

**Պատմություն.** հին գյուղատեղի է: Հայաթափ է եղել ԺԸ դարում: Վերստին բնակեցվել է ԺԹ դարի 2-րդ կեսին: 1899 թ. դեկտեմբերի 19-ի երկրաշարժի հետևանքով քանդվել է Ղաղոյի 38 տներից 12-ը, բնակիչներից մեկը՝ զոհվել<sup>1</sup>:

**Բնակչություն.** ներկայիս դադողիների նախնիները սերում են Էրզրումի նահանգի համանուն գավառի Օրթիզ<sup>2</sup> և Չրթլու գյուղերից: 1918 թ. Ղաղոն համալրվել է նաև Բայազեթից և Ալաշկերտից գաղթած հայերով (հիմնականում՝ կանայք):

**Վիճակագրություն.** արխիվային վավերագրերում բնակչության թվաքանակի վերաբերյալ տվյալներ ենք գտնում՝ սկսած 1869 թ-ից<sup>3</sup>, սակայն, ըստ էության, գյուղը գոյություն ուներ արդեն 1830-ականից (բավական է նշել 1868 թ. կառուցված մեծադիր եկեղեցու փաստը).

տարեթիվ	տուն	արական	իգական	միասին
1869 <sup>4</sup>		164	170	304
1870 <sup>5</sup>		164	170	304
1871 <sup>6</sup>		164	170	304
1872 <sup>7</sup>		166	172	338
1873 <sup>8</sup>		169	173	342
1874 <sup>9</sup>				343
1875 <sup>10</sup>	24			349
1876 <sup>11</sup>		171	173	344

1 «Մշակ», 1900, № 43, էջ 2:

2 Օրթիզը (այժմ՝ Uzunyayla) հայաբնակ գյուղ էր՝ Կարին (Էրզրում) քաղաքից 20 կմ հյուսիս-արևմուտք: Ծագումով օրթիզցի են նաև Ղաղոյից ոչ հեռու գտնվող Բոռնաշեթ գյուղի բնակիչները:

3 Նախքան Ղաղոյում հաստատվելը օրթիզցի գաղթականներն ունեցել են մեկ այլ հանգրվան (1830-1969 թթ. ընթացքում) թե ոչ, մեզ հայտնի չէ:

4 ՀԱԳ, ֆ. 53, ց. 1, գ. 3856, ք. 10:

5 Նույն տեղում, գ. 3857, ք. 24:

6 Նույն տեղում, գ. 3858, ք. 10-11:

7 Նույն տեղում, գ. 3859, ք. 57-58:

8 Նույն տեղում, գ. 3862, ք. 71-72:

9 Նույն տեղում, գ. 3864, ք. 28-29:

10 Նույն տեղում, գ. 3866, ք. 20-21: Նաև՝ «Մեղու Հայաստանի», 1875, № 44, էջ 2:

11 ՀԱԳ, ֆ. 53, ց. 1, գ. 3868, ք. 30-31:

1877 <sup>12</sup>		171	147	318
1878 <sup>13</sup>		175	149	349
1880 <sup>14</sup>		187	154	341
1881 <sup>15</sup>		184	160	344
1882 <sup>16</sup>		188	165	353
1883 <sup>17</sup>		191	175	366
1884 <sup>18</sup>	25			
1885 <sup>19</sup>		195	177	372
1887 <sup>20</sup>		219	294	513
1889 <sup>21</sup>		234	302	536
1890 <sup>22</sup>		233	295	528
1891 <sup>23</sup>		249	303	552
1892 <sup>24</sup>		251	303	554
1893 <sup>25</sup>	30	257	302	559
1894 <sup>26</sup>		259	312	561
1897 <sup>27</sup>		280	325	605
1898 <sup>28</sup>		294	334	628
1899 <sup>29</sup>	38	286	325	611
1900 <sup>30</sup>		297	237	534
1901 <sup>31</sup>		309	245	554
1902 <sup>32</sup>		304	250	554
1905 <sup>33</sup>		325	279	604
1908 <sup>34</sup>	51	344	294	638
1910 <sup>35</sup>		337	294	638

12 Նույն տեղում, գ. 3869, ք. 29-30:

13 Նույն տեղում, գ. 3850, ք. 218-219:

14 Նույն տեղում, գ. 3872, ք. 88-89:

15 Նույն տեղում, գ. 3873, ք. 97-98:

16 Նույն տեղում, գ. 3874, ք. 44-45:

17 Նույն տեղում, գ. 3875, ք. 49-50:

18 «Արձագանք», 1885, № 3, էջ 43:

19 ՀԱԳ, ֆ. 53, ց. 1, գ. 3877, ք. 10:

20 Նույն տեղում, գ. 3880, ք. 41-42:

21 Նույն տեղում, գ. 3884, ք. 65-66:

22 Նույն տեղում, գ. 3887, ք. 148:

23 Նույն տեղում, գ. 3889, ք. 147:

24 Նույն տեղում, գ. 3891, ք. 119:

25 Նույն տեղում, գ. 3895, ք. 43-44: Տե՛ս նաև՝ «Մուրճ», 1894, № 5, էջ 793:

26 ՀԱԳ, ֆ. 53, ց. 1, գ. 3896, ք. 172-173:

27 Նույն տեղում, գ. 3899, ք. 145-146:

28 Նույն տեղում, գ. 3897, ք. 167:

29 ՀԱԳ, ֆ. 53, ց. 1, գ. 3903, ք. 101-102: Տե՛ս նաև՝ «Մշակ», 1900, № 43, էջ 2:

30 ՀԱԳ, ֆ. 53, ց. 1, գ. 3905, ք. 52:


31 Նույն տեղում, գ. 3906, ք. 69:

32 Նույն տեղում, գ. 3907, ք. 21-22:

33 Նույն տեղում, գ. 3912, ք. 264-265:

34 ՀԱԳ, ֆ. 35, ց. 1, գ. 559, ք. 43:

35 ՀԱԳ, ֆ. 53, ց. 1, գ. 3917, ք. 136-137:



*ՂԱԴՈ (ՂԱԴՈՒԼԱՐ). Սր. Գրիգոր Նարեկացի եկեղեցու տեսքը հր-ամ-ից, հր-ալ-ից, ամ ճակտոնն ու զանգակատունը և շինարարական արձանագրությունը*

1912 <sup>36</sup>		359	322	681
1914 <sup>37</sup>		375	327	702
1916 <sup>38</sup>		383	333	716
1918 <sup>39</sup>	82	320	335	655
1921 <sup>40</sup>		90	78	168
1979 <sup>41</sup>	152			710
1987 <sup>42</sup>	168			703

1877 <sup>45</sup>		1	29
1878 <sup>46</sup>		1	30
1880 <sup>47</sup>	գործել է		
1882 <sup>48</sup>		1	15

**Դպրոց.** եկեղեցական-ծխական կրթօջախի գործունեությունը լուսաբանող վավերագրերը վերաբերում են 1870-80-ական թվականներին.

տարեթիվ	այլ տեղեկ.	ուսուցիչ	աշակերտ
1874 <sup>43</sup>	գործել է		
1876 <sup>44</sup>		1	24

36 Նույն տեղում, գ. 3920, ք. 18-19:

37 ՀԱԳ, ֆ. 56, ց. 6, գ. 1020, ք. 175-176: Ի դեպ, նույն թվականի համար մեկ այլ աղբյուրում նշված է խիստ կասկածելի տվյալ, ըստ որի՝ բնակչության թվաքանակը կազմել է 585 շունչ («Кавказский календарь на 1915 г.», էջ 111):

38 ՀԱԳ, ֆ. 196, ց. 1, գ. 43, ք. 22-23:

39 ՀԱԳ, ֆ. 469, ց. 3, գ. 2, ք. 1-4:

40 ՀԱԳ, ֆ. 355, ց. 1, գ. 895, ք. 1:

41 ՀԱՀ, հ. 7, Երևան, 1987, էջ 6:

42 Ըստ գյուղիորհիղի տվյալների:

43 **Խոսրոյան Ս.**, նշվ. աշխ., էջ 520:

44 ՀԱԳ, ֆ. 53, ց. 1, գ. 3868, ք. 30-31:

2005 թ. սեպտեմբերի 10-ին բացվել է ՀՕՄ-ի (Հայ օգնության միություն) Ջավախքի օժանդակության ծրագրի հանձնախմբի նախաձեռնությամբ և Թեհրանի հայոց թեմական խորհրդի տրամադրած միջոցներով վերանորոգված դպրոցը:

**Սր. Գրիգոր Նարեկացի եկեղեցի.** կառուցվել է 1868 թ.: Եկեղեցու շենքը եղել է քարաշեն-փայտածածկ<sup>49</sup>:

Տուժել է 1899 թ. դեկտեմբերի 19-ի երկրաշարժից<sup>50</sup>: 1903 թ. եկեղեցին այնպիսի վիճակում էր, որ գլուղն ընդգրկվել է գավառի՝ եկեղեցի չունեցող բնակավայրերի ցուցակում<sup>51</sup>: Ցայժմ կանգուն է: Արտաքին չափերն են՝ 17,35 x 10,18 մ:

45 Նույն տեղում, գ. 3869, ք. 29-30: Նաև՝ գ. 3850, ք. 130:

46 Նույն տեղում, գ. 3850, ք. 178:

47 **Խոսրոյան Ս. Գ.**, նույն տեղում:

48 ՀԱԳ, ֆ. 53, ց. 1, գ. 3874, ք. 44-45:

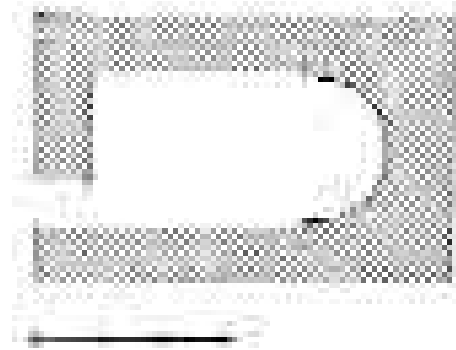
49 «Արձագանք», 1885, № 3, էջ 43:

50 **Мушкегов И.**, նշվ. աշխ., էջ 25-26:

51 «Արարատ», 1903, էջ 436:



Արձանագրություն. եկեղեցու մուտքի բարավորին՝ 4 տող.  
**Յ(Ե)Կ(Ե)Ղ(ԵՅ)ԻՆ ՂԱՏՈԼԱՐ | 1868 ՇԻՆԵ-Ց(Ա)Ի | ԱՅՍ ԵԿԷՂԵՑԻՍ ԱՆՎԱ(ՆԵԱ)Ց | ԳՐԻ-ԳՈՐ Ս(ՈՒՐ)Բ ՆԱ(Ր)ԵԿ(Ա)ՑԻ:**  
 Հրատ. առաջին անգամ:



*ՂԱԴՈ (ՂԱԴՈԼԱՐ). Ղաղղար գյուղատեղիի եկեղեցու մնացորդներն ու հատակագիծը*

**Ղաղղար գյուղատեղի և եկեղեցի.** գյուղի հսկողմում պահպանվում են միջնադարյան գյուղատեղիի և եկեղեցու (արտաքին չափերն են՝ 6,81 x 4,36 մ) մնացորդներ: Վերջին տարիներին տեղացիների ուժերով իրականացվել է մասնակի կամայական վերանորոգում:

ՂԱՌԻՐՍԱ (ՂԱՌԻՐՍԵՔ)

**Տեղադրություն.** գտնվում է Ախալքալաքից ուղիղ գծով 11 կմ հարավ-արևելք, շրջկենտրոն Նինոծմինդայից 6,5 կմ հյուսիս, Փարվանա գետի երկու ափերին, ծ. մ. 1835-1860 մ բարձրության վրա: Հին թաղը գետի աջ կողմում է:

**Պատմություն.** ընդամենը 3 տուն բնակիչ ունեցող և 12.000 ակչե հարկվող գյուղը 1595 թ. հիշվում է Ղաուրմեք անվանաձևով<sup>1</sup>: Հայտնի է նաև, որ բնակչության բռնի մահմեդականացումից հետո՝ 1705-1706 թթ.՝ տանուտեր Մուստաֆայի օրոք, Ղաուրմայից հարկվել է 7.000 ակչե<sup>2</sup>:

1880-ական թվականներին գյուղի կալվածատերն էր Մանուկ Բայբուրդյանցը<sup>3</sup>:

Երկրորդ աշխարհամարտին Ղաուրմայից մասնակցել են 76 հոգի, նրանցից 38-ը չեն վերադարձել<sup>4</sup>:

**Բնակչություն.** ուշագրավ է, որ դաուրմացիների նախնիները սերում էին ոչ թե Կարնո գավառից, այլ, ինչպես վկայում են տեղացիները, Կարսի Գյարաք գյուղից:

**Վիճակագրություն.** սկսած 1850-ականներից՝ գյուղի բնակչության քանակը վկայված է հետևյալ չափով.

տարեթիվ	տուն	արական	իգական	միասին
1853 <sup>5</sup>		42	35	77
1857 <sup>6</sup>		56	46	102
1860 <sup>7</sup>		53	49	102
1861 <sup>8</sup>		66	54	120
1862 <sup>9</sup>		70	55	125
1863 <sup>10</sup>		72	58	130
1864 <sup>11</sup>		74	58	132

1 "Գյուրջուսթանիս շեղաօղտոս ձոցո ձոցոտարո", էջ 227-228:

2 "Խոլաձորոս շեղաօղտոս չճոձո ձոցոտարո 1694-1732 ՎՎ.", էջ 121:

3 «Արձագանք», 1885, № 3, էջ 41: Ի դեպ, այսպիսիացի կալվածատեր Մ. Բայբուրդյանցին էին պատկանում նաև Փոքր Արաքայա, Փոքր Գյոնդուրա գյուղերը:

4 **Դավթյան Ա.**, Ջավախք, էջ 102:

5 ՀԱԳ, ֆ. 53, ց. 1, գ. 2743 թ. 38-39:

6 Նույն տեղում, գ. 3830, թ. 52-53:

7 Նույն տեղում, գ. 3833, թ. 66-67:

8 Նույն տեղում, գ. 3839, թ. 23-24:

9 Նույն տեղում, գ. 3836, թ. 20-21:

10 Նույն տեղում, գ. 3843, թ. 21-22:

11 Նույն տեղում, գ. 3846, թ. 10-11:

1865 <sup>12</sup>		76	60	136
1866 <sup>13</sup>	14	76	60	136
1867 <sup>14</sup>		81	67	148
1868 <sup>15</sup>		83	68	156
1869 <sup>16</sup>		88	72	160
1870 <sup>17</sup>		90	74	164
1871 <sup>18</sup>		91	75	166
1872 <sup>19</sup>		91	79	170
1873 <sup>20</sup>		91	79	170
1874 <sup>21</sup>	181			
1875 <sup>22</sup>	180			
1876 <sup>23</sup>		103	87	190
1877 <sup>24</sup>		105	87	190
1878 <sup>25</sup>		111	91	202
1880 <sup>26</sup>		114	97	211
1881 <sup>27</sup>		115	103	218
1882 <sup>28</sup>		123	101	224
1883 <sup>29</sup>		122	100	222
1884 <sup>30</sup>	15			
1885 <sup>31</sup>		127	110	237
1887 <sup>32</sup>		147	120	267
1889 <sup>33</sup>		150	118	268
1890 <sup>34</sup>		159	122	281
1891 <sup>35</sup>		165	125	290
1892 <sup>36</sup>		170	127	297

12 Նույն տեղում, գ. 3848, թ. 11-12:

13 Նույն տեղում, թ. 74:

14 Նույն տեղում, գ. 3851, թ. 21-22:

15 Նույն տեղում, գ. 3853, թ. 27:

16 Նույն տեղում, գ. 3856, թ. 9:

17 Նույն տեղում, գ. 3857, թ. 23:

18 Նույն տեղում, գ. 3858, թ. 9-10:

19 Նույն տեղում, գ. 3859, թ. 56:

20 Նույն տեղում, գ. 3862, թ. 71-72:

21 Նույն տեղում, գ. 3864, թ. 26-27:

22 Նույն տեղում, գ. 3866, թ. 20-21: Նաև՝ «Մեղու Հայաստանի», 1875, № 44, էջ 2:

23 ՀԱԳ, ֆ. 53, ց. 1, գ. 3868, թ. 30-31:

24 Նույն տեղում, գ. 3869, թ. 29-30:

25 Նույն տեղում, գ. 3850, թ. 217-218:

26 Նույն տեղում, գ. 3872, թ. 88:

27 Նույն տեղում, գ. 3873, թ. 96-97:

28 Նույն տեղում, գ. 3874, թ. 42-43:

29 Նույն տեղում, գ. 3875, թ. 47-48:

30 «Արձագանք», 1885, № 3, էջ 41:

31 ՀԱԳ, ֆ. 53, ց. 1, գ. 3877, թ. 10-11:

32 Նույն տեղում, գ. 3880, թ. 39-40:

33 Նույն տեղում, գ. 3884, թ. 65-66:

34 Նույն տեղում, գ. 3887, թ. 145:

35 Նույն տեղում, գ. 3889, թ. 144:

36 Նույն տեղում, գ. 3891, թ. 116:

1893 <sup>37</sup>		165	123	288
1894 <sup>38</sup>		167	128	295
1897 <sup>39</sup>		186	136	322
1898 <sup>40</sup>		197	143	340
1899 <sup>41</sup>		194	139	333
1900 <sup>42</sup>		203	140	343
1901 <sup>43</sup>		206	141	347
1902 <sup>44</sup>		215	146	361
1905 <sup>45</sup>		231	155	386
1908 <sup>46</sup>	37	244	162	406
1910 <sup>47</sup>		242	180	422
1912 <sup>48</sup>		254	200	454
1914 <sup>49</sup>		256	210	466
1916 <sup>50</sup>		251	216	467
1918 <sup>51</sup>	64	257	245	502
1921 <sup>52</sup>		170	160	330
1926 <sup>53</sup>	68			382
1975 <sup>54</sup>	146			797
1987 <sup>55</sup>	122			586
1988 <sup>56</sup>		143		780

**Եկեղեցական-ծխական դպրոց.** կրթօջախի գործունեության վերաբերյալ վավերագրերը պարունակում են 1870-80-ական թթ. տվյալներ.

տարեթիվ	այլ տեղեկ.	ուսուցիչ	աշակերտ
1874 <sup>57</sup>	գործել է		
1876 <sup>58</sup>		1	15
1877 <sup>59</sup>		1	15
1878 <sup>60</sup>		1	15
1883 <sup>61</sup>		1	10
1884 <sup>62</sup>	չի գործել		
1988 <sup>63</sup>	9-ամյա		69

37 Նույն տեղում, գ. 3895, ք. 42-43:  
 38 Նույն տեղում, գ. 3896, ք. 169-170:  
 39 Նույն տեղում, գ. 3899, ք. 142-143:  
 40 Նույն տեղում, գ. 3897, ք. 164:  
 41 Նույն տեղում, գ. 3903, ք. 93-94:  
 42 Նույն տեղում, գ. 3905, ք. 55:  
 43 Նույն տեղում, գ. 3906, ք. 68:  
 44 Նույն տեղում, գ. 3907, ք. 18-19:  
 45 Նույն տեղում, գ. 3912, ք. 261-262:  
 46 ՀԱԳ, ֆ. 35, ց. 1, գ. 559, ք. 43:  
 47 ՀԱԳ, ֆ. 53, ց. 1, գ. 3917, ք. 135-136:  
 48 Նույն տեղում, գ. 3920, ք. 18-19:  
 49 ՀԱԳ, ֆ. 56, ց. 6, գ. 1020, ք. 172-173: Ի դեպ, նույն թվականի համար մեկ այլ աղբյուրում նշված է 496 շունչ («Кавказский календарь на 1915 г.», էջ 137):  
 50 ՀԱԳ, ֆ. 196, ց. 1, գ. 43, ք. 19-20:  
 51 ՀԱԳ, ֆ. 469, ց. 3, գ. 2, ք. 1-4:  
 52 ՀԱԳ, ֆ. 355, ց. 1, գ. 895, ք. 1:  
 53 Արդյան Ս., նշվ. աշխ., էջ 123:  
 54 ՀՍՀ, հ. 7, Երևան, 1981, էջ 33:  
 55 Ըստ գյուղխորհրդի տվյալների:  
 56 Ըստ գյուղխորհրդի տվյալների:  
 57 Խուրդյան Ս., նշվ. աշխ., էջ 520:  
 58 ՀԱԳ, ֆ. 53, ց. 1, գ. 3850, ք. 51:  
 59 Նույն տեղում, ք. 130:  
 60 Նույն տեղում, ք. 177:  
 61 ՀԱԳ, ֆ. 53, ց. 1, գ. 3875, ք. 47-48:  
 62 Խուրդյան Ս., նույն տեղում:  
 63 Տվյալներն ըստ դպրոցի տնօրինության:

**Սբ. Աստվածածին եկեղեցի.** գտնվում է գյուղամիջում: Ի սկզբանե եղել է հունածես և, ըստ ամենայնի, Ժ-ԺԱ դարերի կառույց է, բայց 1850-ականին օծվել է հայոց եկեղեցու ծեսով, Սբ. Աստվածածին անվամբ և սկսել գործել իբրև ծխական եկեղեցի:

Համակ սրբատաշ քարից միանավ շինություն է (արտաքին չափերն են՝ 9,05 x 5,42 մ), որի միակ մուտքը բացված է հարավային ճակատից: Հյուսիսային պատի մեջ պահպանվում է մկրտարանի ա-

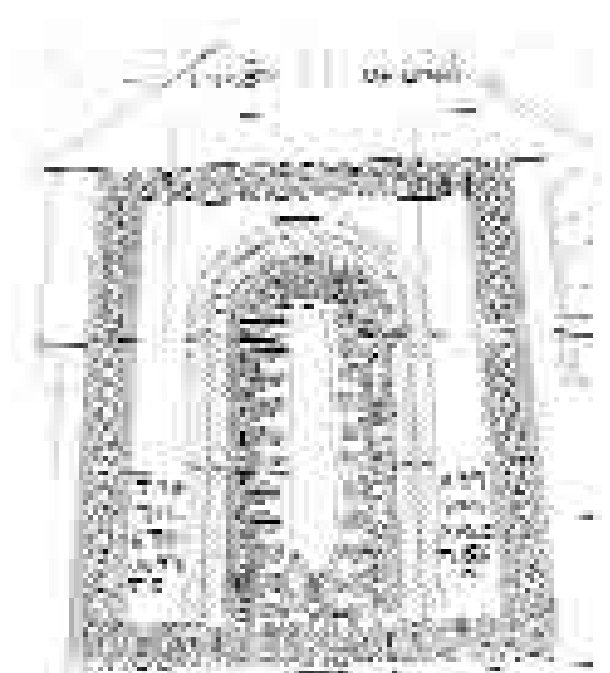


ՂԱՌԻՐՄԱ (ՂԱՌԻՐՄԵՔ). Սբ. Աստվածածին եկեղեցու հաստակագիծը


վականը: Եկեղեցու արտաքին հարդարանքից առանձնապես ուշագրավ են լուսամուտների քանդակազարդ շրջանակները: Որմերին պահպանվել են վրաց մեսրոպատառ արձանագրություններ:

1. Եկեղեցու արևմտյան լուսամուտի երկու կողմում 5 տողով փորագրված է.

ԿՂ ԹԻՔԿԳ | ԴԿՆ ԴՉԴԻՐՆ ԾՈՆ | ԹՆ ՄԻՆԵԺԻԿԻ | ԾՆ







ՂԱՌԻՐՍԱ (ՂԱՌԻՐՄԵՔ). Սք. Աստվածածին եկեղեցու տեսքը հս-ալ-ից, հր-ալ-ից, հր-ամ-ից և ամ ճակատից բացված լուսամուտը

Վ(րոսե՛)յ, մ(ո)Վ(սե)յ ց(մ)յն օրց(ս)նց, Ե(յ)ն(ս) մ(ս)ն, Մ(ո)լ(ո)տ(ր)տ} ս(մ)ն. օ?

Թարգմ. Քրիստոս, ողորմած եղիւ Իօվաննի նկատմամբ այն օրը որդիներով հանդերձ. ամեն:

Հրատ. **Ростомов И.**, նշվ. աշխ., էջ 72: **Такайшвили Е.**, նշվ. աշխ., էջ 33: **Եսկարիշვილი ց.**, նշվ. աշխ., էջ 30: **Երեմյան Ն.**, նշվ. աշխ., էջ 76: “ჯავახეთი. ისტორიულ-ხელომდღერული გზამკვლევი”, էջ 35:

Տարբերակում. Բ. Ռոստոմաշվիլին սխալմամբ արձանագրության տողերը փորձել է ընթերցել ուղղահայաց երկու շարքով, որի հետևանքով նրա վերծանությունը հեռու է իրականությունից. ԿՐ ԹՐԻՐԻՆԻՍԻՆ և ԲԿՐԴԻՆԻՆԻՆ, արդի վրացերեն գրադարձությամբ. «վրոսե՛յ ց(մ)յնց... սմն. ...Ե(յ)ն(ս)»: Է. Թաղաշվիլի՝ *Մուրադ, Յոհն, Ծողև*: Վ. Ֆիսկարիշվիլի՝ ԿՐԵԿ: ց(մ)յն, Մեղեօ, սմն: Ն. Բերձենիշվիլի՝ սմն:

Մանր. արձանագրությունը թվագրվում է Քարթլի կաթողիկոս Յովանն Բ Օքրոպիի (1033-1048 թթ.) գահակալության տարիներով:

2. Եկեղեցու արևմտյան լուսամուտի քանդակազարդ շրջանակից վեր, քիվատակին, խաչաքանդակի երկու կողմում.

ԿՐ ԾԾՐ ԳԿՄ Կ Գ

Վ(րոսե՛)յ, ս(ե)լոյ օՎ(րո)Յ(օր)օ, Վ(արեղև)ս) Վ(ատալեյ)օ(ն)օ.

Թարգմ. Քրիստոս, փառավորի Օքրոպիիին՝ Քարթլի կաթողիկոսին:

Հրատ. **Ростомов И.**, նշվ. աշխ., էջ 71: **Такайшвили Е.**, նշվ. աշխ., էջ 33: **Եսկարիշვილი ց.**, նշվ. աշխ., էջ 30: **Երեմյան Ն.**, նշվ. աշխ., էջ 75: “ჯავახეთი. ისტორიულ-ხელომდღერული გზამკვლევი”, էջ 35:

Տարբերակում. Բ. Ռոստոմաշվիլին և Է. Թաղաշվիլին ԿԳ վերծանել են՝ Վ(ատալեյ)օ(ն)օ, «*κατολικος*»:

Մանր. արձանագրությունը թվագրվում է Քարթլի կաթողիկոս Յովանն Բ Օքրոպիի (1033-1048 թթ.) գահակալության տարիներով:

3. Հարավային մուտքի բարավորին, խաչաքանդակի երկու կողմում 9 տողանի ելնոգիր արձանագրություն է.

ԿՐ ԾԾՐ | ԴՂ ԹԲՐ | ԾՇ ԿԻՐ | ԹԴՐ | ԿՐ ԾԾՐ ԹԻԿԵԳ | ԿԿԴԵՆ ԿԴԵԵՆ | ԾՇ ԿԻՐ | ԾՐԻՇ ԹՆ | ԾՐ





*ՂԱՌԻՐՄԱ (ՂԱՌԻՐՄԵՔ). Սբ. Աստվածածին եկեղեցու մկրտարանը, հատված բեմառաջի խաչաքանդակներից, կամուրջ Փարվանա գետի վրա*

գուցված է եղել վրացերեն շինարարական արձանագրությամբ մի քար, որն իբր հուշարձանի նորոգ-

ման ժամանակ փոխարինվել է հայերենով: Վերջինս 1933 թ. նույնպես տեղում չի եղել<sup>64</sup>:

<sup>64</sup> ԶեյթքենՇեյքի Ե., նշվ. աշխ., էջ 75:

## ԴՈՒԼԱԼԻՍ

**Տեղադրություն.** գտնվում է Ախալքալաքից ուղիղ գծով 8 կմ հարավ, շրջկենտրոն Նինոծմինդայից 11 կմ հյուսիս-արևմուտք, Բառասանակն վտակի ձախ ափին, ծ. մ. 1795 մ միջին բարձրության վրա:

**Պատմություն.** միջնադարում և առանձնապես ԺԳ-ԺՋ դարերում Ջավախքի հայաշատ ու ծաղկուն բնակավայրերից մեկն էր: Հայաթափ է եղել ԺԸ դարում: Ավելի ուշ բնակեցվել է մահմեդականներով, կամ տեղաբնիկներն էին, որ մահմեդականացան:

1918 թ.՝ թուրքական բանակի ներխուժման օրերին, տեղի հայերը պաշտպանություն են գտել համագյուղացի թուրքերի շրջանում:

**Տնտեսություն.** 1899-1900 թթ. հացի բզեզի և հոտենոտոյան մլուկի հասցրած վնասների հետևանքով, Ղուլալիսի գյուղատնտեսությունը հայտնվել է դժվարին կացության մեջ՝ կառավարական հատուկ կոմիտեի կողմից դասվելով երկրորդ կարգի բնակավայրերի շարքում<sup>1</sup>:

Գյուղի նոր շրջանի պատմության համար թերևս հիշատակելի են 1937 թ. համագյուղացիների ուժերով խմելու ջուրը խողովակներով գյուղ հասցնելը, Երկրորդ աշխարհամարտին 150 դուլալիսցիների մասնակից լինելը (գոհվել է 60-ը)<sup>2</sup>, համագյուղացի թուրքերի աքսորը 1944-ին և այլն:

**Բնակչություն.** միջնադարում Ջավախքի հայաշատ գյուղերից մեկն էր<sup>3</sup>: Դրա վառ ապացույցն է գյուղի հյուսիսարևելյան եզրին տարածված ԺԳ-ԺԴ դարերի հայկական ընդարձակ գերեզմանատունը: ԺԷ դարի առաջին կեսին տեղի տալով Ախալքալաքի փաշաների բռնություններին՝ դուլալիսցիների մի մասն ընդունել էր մահմեդականություն և

դրա շնորհիվ շարունակել գոյատևել հայրենի գյուղում: 1870 թ. նրանց թիվը կազմում էր 16 տուն (103 ար., 111 իգ.)<sup>4</sup>: Մինչև 1918 թ. Ղուլալիսը կիսով չափ թրքաբնակ էր: Վերջիններիս մեծ մասը նույն թվականին փոխադրվել է Աղբաբայի (Ամասիա) շրջան:

Շրջակա բնակավայրերի համեմատ այստեղ նորաբնակ հայերը փոքր-ինչ ավելի ուշ ժամանակներում են հաստատվել: Դա տեղի է ունեցել 1870-ականների սկզբներին: Վերջիններս ծագումով Էրզրումի գավառից էին, բայց Ղուլալիս էին փոխադրվել Ծաղկայի գավառի Դարաքյով, Ղաբուռ, Ջինիս և այլ գյուղերից: Սակայն այսօր էլ տեղացիները վկայում են, որ 1918 թ., երբ գյուղում թուրքերի թիվն էր շուրջ 30 տուն, հայերի մեջ կային նաև «եռլականներ» (տեղաբնիկներ), մասնավորապես Մանվելյանները (13-14 տուն), Անտոնյանները (7-8 տուն) և Գևորգյանները (7-8 տուն):

*Վիճակագրություն.* վավերագրերում գյուղի հայ բնակչության թվաքանակի մասին տվյալներն առկա են՝ սկսած 1870-ական թվականներից.

տարեթիվ	տուն	արական	իգական	միասին
1870 <sup>5</sup>	5	36	20	56
1875 <sup>6</sup>	5			
1877 <sup>7</sup>		49	34	83
1878 <sup>8</sup>		49	34	83
1880 <sup>9</sup>		49	36	85
1881 <sup>10</sup>		49	39	88
1882 <sup>11</sup>		53	38	91
1883 <sup>12</sup>		54	39	93
1884 <sup>13</sup>	7			
1885 <sup>14</sup>		61	48	109
1887 <sup>15</sup>		68	50	118

4 CMOT, Դ. 1, էջ 28:

5 Նույն տեղում:

6 «Մեղու Հայաստանի», 1875, № 44, էջ 2:

7 ՀԱԴ, ֆ. 53, ց. 1, գ. 3869, ք. 30-31:

8 Նույն տեղում, գ. 3850, ք. 217-218:

9 Նույն տեղում, գ. 3872, ք. 86-87:

10 Նույն տեղում, գ. 3873, ք. 96-97:

11 Նույն տեղում, գ. 3874, ք. 42-43:

12 Նույն տեղում, գ. 3875, ք. 47-48:

13 «Արձագանք», 1885, № 3, էջ 41:

14 ՀԱԴ, ֆ. 53, ց. 1, գ. 3877, ք. 10:

15 Նույն տեղում, գ. 3880, ք. 39-40:

1 **Մայլիմեան**, Անբերրիությունը Ախալքալաքի գաւառում եւ նրա հետեւանքները, էջ 248:

2 **Դավթյան Ա.**, Ջավախք, էջ 102:

3 Գյուղի անվան ծագման հարցի առթիվ դեռևս 1898 թ. տպագրած մի հոդվածում Թիֆլիսի Սբ. Նինայի անվան օրիորդաց ուսումնարանի ուսուցիչ Ի. Պ. Ռոստոմովը հայտնել է այն կարծիքը, թե իբր Ղուլալիս տեղանունը ծագում է գյուղամիջում գտնվող ամրոց-աշտարակից, քանի որ վերջինս իր արտաքին տեսքով նման էր զինու սափորի՝ «կուլայի» (**Ростомов И.**, նշվ. աշխ., էջ 75):

1889 <sup>16</sup>		73	48	121
1890 <sup>17</sup>		72	51	123
1891 <sup>18</sup>		76	54	130
1892 <sup>19</sup>		81	55	136
1893 <sup>20</sup>		83	57	140
1894 <sup>21</sup>		86	61	147
1897 <sup>22</sup>		101	65	166
1898 <sup>23</sup>		104	66	170
1899 <sup>24</sup>		108	70	178
1900 <sup>25</sup>		114	70	184
1901 <sup>26</sup>		114	73	187
1902 <sup>27</sup>		118	74	192
1905 <sup>28</sup>		124	81	205
1908 <sup>29</sup>	18	22	86	208
1910 <sup>30</sup>		125	100	225
1912 <sup>31</sup>		136	104	240
1913 <sup>32</sup>	13			150
1914 <sup>33</sup>		137	104	241
1916 <sup>34</sup>		134	98	232
1918 <sup>35</sup>	25	170	138	308
1921 <sup>36</sup>	27	25	52	
1987 <sup>37</sup>	180			1200

**Գայրոց.** 1989 թ. Ղուվալիսում գործում էր ութամյա դպրոց՝ 125 աշակերտով:

**Սբ. Աստվածածին եկեղեցի.** գտնվում է գյուղամիջում: Կառուցվել է ԺԹ դարի վերջին՝ միջնադարյան ավերված եկեղեցու տեղում: Ի դեպ, 1894 թ. մի վավերագրում եկեղեցին հիշվում է Սբ. Ստեփանոս<sup>38</sup>, 1899-1910 թթ. վավերագրերում՝ Սբ. Աստվածածին<sup>39</sup>, իսկ 1921 թ.՝ Սբ. Լուսավորիչ<sup>40</sup> անուններով: 1903 թ. լրատվական մի հաղորդման համաձայն՝ դուլալիսցիները նախաձեռնել էին եկեղեցու հերթական վերաշինության գործը<sup>41</sup>:

16 Նույն տեղում, գ. 3884, ք. 64-65:  
 17 Նույն տեղում, գ. 3887, ք. 144:  
 18 Նույն տեղում, գ. 3889, ք. 143:  
 19 Նույն տեղում, գ. 3891, ք. 115:  
 20 Նույն տեղում, գ. 3895, ք. 41-42:  
 21 Նույն տեղում, գ. 3896, ք. 168-169: Նաև՝ ֆ. 22, ց. 1, գ. 298, ք. 21:  
 22 ՀԱԳ, ֆ. 53, ց. 1, գ. 3899, ք. 141-142:  
 23 Նույն տեղում, գ. 3897, ք. 163:  
 24 Նույն տեղում, գ. 3903, ք. 93-94:  
 25 Նույն տեղում, գ. 3905, ք. 55:  
 26 Նույն տեղում, գ. 3906, ք. 67: Նույն քվականին մեկ այլ տվյալի համաձայն՝ գյուղն ուներ 116 ար., 73 իգ. բնակիչ (ՀԱԳ, ֆ. 56, ց. 1, գ. 205, ք. 134-135):  
 27 ՀԱԳ, ֆ. 53, ց. 1, գ. 3907, ք. 17-18:  
 28 Նույն տեղում, գ. 3912, ք. 260-261:  
 29 ՀԱԳ, ֆ. 35, ց. 1, գ. 559, ք. 42:  
 30 ՀԱԳ, ֆ. 53, ց. 1, գ. 3917, ք. 134-135:  
 31 Նույն տեղում, գ. 3920, ք. 18-19:  
 32 «Արարատ», 1903, էջ 436:  
 33 ՀԱԳ, ֆ. 56, ց. 6, գ. 1020, ք. 171-172:  
 34 ՀԱԳ, ֆ. 196, ց. 1, գ. 43, ք. 18-19:  
 35 ՀԱԳ, ֆ. 469, ց. 3, գ. 2, ք. 1-2:  
 36 ՀԱԳ, ֆ. 355, ց. 1, գ. 895, ք. 4:  
 37 Ըստ գյուղխորհրդի տվյալների:  
 38 ՀԱԳ, ֆ. 22, ց. 1, գ. 298:  
 39 ՀԱԳ, ֆ. 53, ց. 1, գ. 3903, մաս՝ գ. 3917:  
 40 ՀԱԳ, ֆ. 355, ց. 1, գ. 895:  
 41 «Արարատ», 1903, էջ 437:



ՂՈՒԼԱԼԻՍ. Սբ. Աստվածածին եկեղեցու տեսքը հր-ից, հր-ալ-ից, 1060 թ. կառուցված եկեղեցու խաչաքանդակ բեկորներից մեկը և հաստակազիծը

Եկեղեցին միանավ, փայտածածկ շենք է: Հյուսիսային պատի մեջ իր ավանդական տեղում է մկրտարանի ավազանը, ավանդատներ չունի: Ի






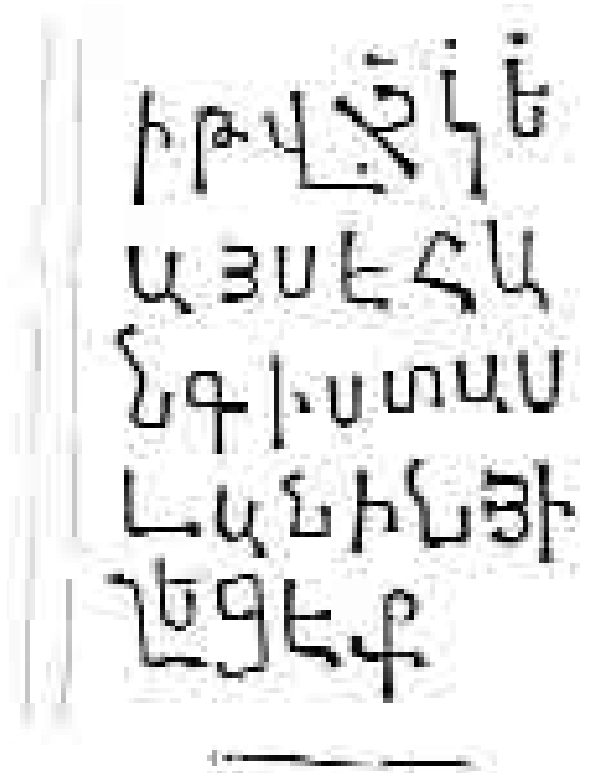
*ՂՈՒՆԱԼԻՍ. հատվածներ գյուղի հայոց միջնադարյան գերեզմանոցից*





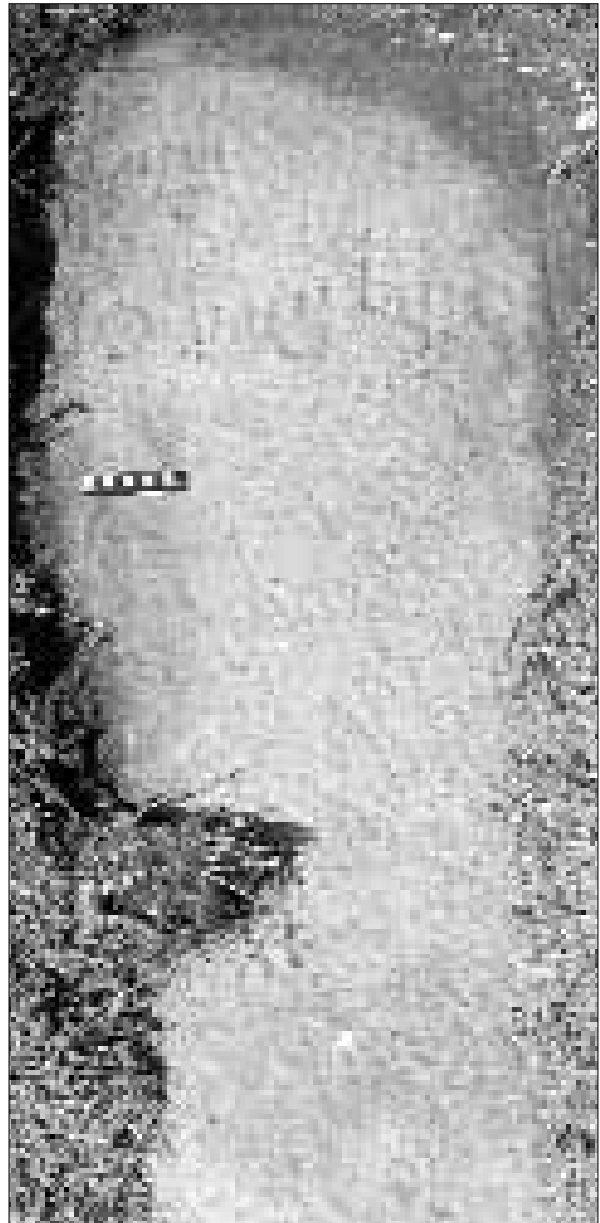


ՂՈՒՒՆԻՍ. Խաչքար, ԺԴ դարի սկիզբ



**Ամրոց-աշտարակ.** ներկայումս ավերակ է (ԺԹ դարի վերջերին դեռևս կանգուն էր): Ավերակների մեջ պահպանվել է դամբարան հիշեցնող ստորգետնյա երկմաս մի շինություն:

**Գավաշեն (Կավաշեն) գյուղատեղի.** գտնվում է Ղուլալիսի դիմաց՝ արևելյան կողմում՝ Քառասնակն վտակի աջափնյա տարածքում<sup>42</sup>:



ՂՈՒԱԼԻՍ. ավերված եկեղեցու բարավոր հայոց գերեզմանոցում

<sup>42</sup> Զեյթքենի շրջան Ե., մշվ. աշխ., էջ 62:





*ՂՈՒԱԼԻՍ. խոյածն տապանաքար և քառակող կործոյի պատվանդան գյոտամիջոմ*

ՄԱՋԱԴԻԱ



ՄԱՋԱԴԻԱ. գյուղի տեսքը հս-ամ-ից

**Տեղադրություն.** գտնվում է Ախալքալաքից ուղիղ գծով 5 կմ հյուսիս-արևելք, ծ. մ. 1680-1740 մ բարձրության վրա, Ախալքալաք-Բակուրիան մայրուղուց 1,5 կմ հեռու:

**Պատմություն.** համանուն փոքր գյուղից տարբերակելու համար 1595 թ. կազմված բուրքական հարկացուցակում բնակավայրը հիշատակվում է Մեծ Մաջաղիա անվամբ՝ 18 տուն բնակչով և 13.000 ակչն հարկաչափով<sup>1</sup>: Հայաթափ է եղել ԺԸ դարում: Մահմեդական տանուտերերի տիրապետության ներքո, օրինակ, 1704-1705 թթ.՝ տանուտեր Իսմայիլի օրոք, գյուղը հարկվել է 12.000 ակչե<sup>2</sup>:

1899 թ. դեկտեմբերի 19-ի երկրաշարժի հետևանքով Մաջաղիայի բնակելի 78 տնից 17-ը քանդվել է, բնակիչներից 1-ը՝ զոհվել<sup>3</sup>: Կրած զգալի կորուստների պատճառով գյուղը 1901 թ. ընդգրկվել էր կարիքի մեջ գտնվող գյուղերի ցուցակում<sup>4</sup>:

1899-1900 թթ. հացի բզեզի և հոտենտոտյան մլուկի հասցրած վնասների հետևանքով Մաջաղիայի գյու-

ղատնտեսությունը հայտնվել է բարդագույն իրավիճակում՝ կառավարական հատուկ կոմիտեի կողմից դասվելով առավել տուժած բնակավայրերի շարքում<sup>5</sup>: Գյուղում հաշվառվել է առաջնահերթ օգնության կարոտ 14 տուն՝ 67 բնակչով<sup>6</sup>:

Մաջաղիայից Երկրորդ աշխարհամարտին մասնակցած 172 հոգուց 72-ը զոհվել է<sup>7</sup>:

**Բնակչություն.** ներկայիս բնակիչների նախնիները (29 ընտանիք) 1829-30 թթ. փոխադրվել են Էրզրումի Ումուտում<sup>8</sup> գյուղից:

**Կառուցապատում.** ԺԹ դարի վերջերին այցելում գյուղը նկարագրել է այսպես. «Տները շինուած են իրար կից միայարկանի հողէ կտուրներով. փողոցները ծառուծուած է...: Գիւղի արևմտեան կողմը կան մի շարք ծառեր և շինուած է հասարակաց հացի շտեմարանը»<sup>9</sup>:

1 "გურჯისტანის ვილაიეთის დიდი დავთარი", էջ 219:  
2 "ხილდორის ვილაიეთის ჯაბა დავთარი 1694-1732 წწ.", էջ 109:  
3 «Մշակ», 1900, № 43, էջ 2:  
4 «Մշակ», 1901, № 40, էջ 2:

5 Մալխանյան, Անբերիտիքի մը Ախալքալաքի գաւառում եւ նրա հետեւանքները, էջ 248:  
6 Նույն տեղում, էջ 249:  
7 Դավթյան Ա., Ջավախք, էջ 102:  
8 Ումուտումի տեղադրության մասին տես սույն աշխ., էջ 30, № 4 ծանոթ.:  
9 «Նոր-Ղար», 1896, № 133, էջ 2-3:


*Վիճակագրություն*։ Մաջադիայում հաստատվելուց ի վեր գյուղի բնակչության թվաքանակն անընդմեջ աճել է։ Այդ երևույթն ակնառու է ստորև ներկայացվող աղյուսակում.

տարեթիվ	տուն	արական	իգական	միասին
1840 <sup>10</sup>		127	131	258
1841 <sup>11</sup>		143	143	286
1842 <sup>12</sup>		151	147	298
1844 <sup>13</sup>		161	159	320
1845 <sup>14</sup>		152	160	312
1847 <sup>15</sup>		154	150	304
1849 <sup>16</sup>		160	157	317
1851 <sup>17</sup>	36	156	161	317
1853 <sup>18</sup>		173	183	356
1854 <sup>19</sup>		180	186	366
1857 <sup>20</sup>		170	182	352
1860 <sup>21</sup>		171	193	364
1861 <sup>22</sup>		190	193	383
1862 <sup>23</sup>		195	201	396
1863 <sup>24</sup>		202	205	407
1864 <sup>25</sup>		208	213	421
1865 <sup>26</sup>		202	210	412
1866 <sup>27</sup>	39	202	210	412
1867 <sup>28</sup>		215	224	439
1868 <sup>29</sup>		219	232	451
1869 <sup>30</sup>		227	236	463
1870 <sup>31</sup>	23	227	241	463
1871 <sup>32</sup>		243	241	484
1872 <sup>33</sup>		243	241	484
1873 <sup>34</sup>		249	266	515
1874 <sup>35</sup>				524
1875 <sup>36</sup>	50			527
1876 <sup>37</sup>		264	270	534
1877 <sup>38</sup>		235	226	461

10 ՀԱԳ, ֆ. 53, ց. 1, գ. 3800, ք. 4:  
 11 Նույն տեղում, գ. 3802, ք. 64:  
 12 Նույն տեղում, գ. 3805, ք. 78:  
 13 Նույն տեղում, գ. 3809, ք. 15:  
 14 Նույն տեղում, գ. 3811, ք. 72-73:  
 15 Նույն տեղում, գ. 3814, ք. 35:  
 16 Նույն տեղում, գ. 3818, ք. 40:  
 17 ՀԱԳ, ֆ. 56, ց. 1, գ. 2596, ք. 30:  
 18 ՀԱԳ, ֆ. 53, ց. 1, գ. 2743 ք. 37-38:  
 19 Նույն տեղում, գ. 3825, ք. 47-48:  
 20 Նույն տեղում, գ. 3830, ք. 53-54:  
 21 Նույն տեղում, գ. 3833, ք. 66:  
 22 Նույն տեղում, գ. 3839, ք. 26:  
 23 Նույն տեղում, գ. 3836, ք. 22:  
 24 Նույն տեղում, գ. 3843, ք. 21-22:  
 25 Նույն տեղում, գ. 3846, ք. 10:  
 26 Նույն տեղում, գ. 3848, ք. 11-14:  
 27 Նշվ. գործը, ք. 74:  
 28 Նույն տեղում, գ. 3851, ք. 20-21:  
 29 Նույն տեղում, գ. 3853, ք. 27:  
 30 Նույն տեղում, գ. 3856, ք. 10: Նաև՝ գ. 3855, ք. 6-7:  
 31 Նույն տեղում, գ. 3857, ք. 19-20:  
 32 Նույն տեղում, գ. 3858, ք. 10:  
 33 Նույն տեղում, գ. 3859, ք. 57:  
 34 Նույն տեղում, գ. 3862, ք. 71-72:  
 35 Նույն տեղում, գ. 3864, ք. 27:  
 36 Նույն տեղում, գ. 3866, ք. 21:  
 37 Նույն տեղում, գ. 3868, ք. 30-31:  
 38 Նույն տեղում, գ. 3869, ք. 28-29:

1878 <sup>39</sup>		246	233	479
1880 <sup>40</sup>		257	250	507
1881 <sup>41</sup>		256	252	508
1882 <sup>42</sup>		266	260	526
1883 <sup>43</sup>		277	260	537
1884 <sup>44</sup>	45			
1885 <sup>45</sup>		274	263	537
1887 <sup>46</sup>		282	282	564
1889 <sup>47</sup>		302	283	585
1890 <sup>48</sup>		318	296	614
1891 <sup>49</sup>		330	305	635
1892 <sup>50</sup>		339	299	638
1893 <sup>51</sup>		346	306	652
1894 <sup>52</sup>		340	305	645
1896 <sup>53</sup>	70			
1897 <sup>54</sup>		386	341	727
1898 <sup>55</sup>		410	354	764
1899 <sup>56</sup>	78	384	350	734
1900 <sup>57</sup>		402	362	764
1901 <sup>58</sup>		419	370	789
1902 <sup>59</sup>		415	376	791
1905 <sup>60</sup>		434	407	841
1907 <sup>61</sup>				800
1908 <sup>62</sup>	91	462	405	867
1910 <sup>63</sup>		490	444	934
1912 <sup>64</sup>		507	453	960
1914 <sup>65</sup>		526	484	1010
1916 <sup>66</sup>		530	585	1115
1918 <sup>67</sup>	108	534	476	1010
1919 <sup>68</sup>				1105
1921 <sup>69</sup>		300	200	500
1987 <sup>70</sup>	375			1628

39 Նույն տեղում, գ. 3850, ք. 218-219:  
 40 Նույն տեղում, գ. 3872, ք. 88:  
 41 Նույն տեղում, գ. 3873, ք. 98:  
 42 Նույն տեղում, գ. 3874, ք. 44:  
 43 Նույն տեղում, գ. 3875, ք. 48-49:  
 44 «Արձագանք», 1885, № 3, էջ 43:  
 45 ՀԱԳ, ֆ. 53, ց. 1, գ. 3877, ք. 10:  
 46 Նույն տեղում, գ. 3880, ք. 40-41:  
 47 Նույն տեղում, գ. 3884, ք. 65-66:  
 48 Նույն տեղում, գ. 3887, ք. 145:  
 49 Նույն տեղում, գ. 3889, ք. 144:  
 50 Նույն տեղում, գ. 3891, ք. 116:  
 51 Նույն տեղում, գ. 3895, ք. 120-121:  
 52 ՀԱԳ, ֆ. 22, ց. 1, գ. 298, ք. 21-22:  
 53 «Նոր-Դար», 1896, № 133, էջ 2-3:  
 54 ՀԱԳ, ֆ. 53, ց. 1, գ. 3899, ք. 142-143:  
 55 Նույն տեղում, գ. 3897, ք. 165:  
 56 Նույն տեղում, գ. 3903, ք. 101-102:  
 57 Նույն տեղում, գ. 3905, ք. 52:  
 58 Նույն տեղում, գ. 3906, ք. 68:  
 59 Նույն տեղում, գ. 3907, ք. 19-20:  
 60 Նույն տեղում, գ. 3912, ք. 262-263:  
 61 ՀԱԳ, ֆ. 56, ց. 1, գ. 95, ք. 154:  
 62 ՀԱԳ, ֆ. 35, ց. 1, գ. 559, ք. 43:  
 63 ՀԱԳ, ֆ. 53, ց. 1, գ. 3917, ք. 135-136:  
 64 Նույն տեղում, գ. 3920, ք. 18-19:  
 65 ՀԱԳ, ֆ. 56, ց. 6, գ. 1020, ք. 173-174: Ի դեպ, նույն թվականի համար մեկ այլ վկայագրում ցույց է տրված 1105 շունչ («Кавказский календарь на 1915 г.», էջ 153):  
 66 ՀԱԳ, ֆ. 196, ց. 1, գ. 43, ք. 20-21:  
 67 ՀԱԳ, ֆ. 469, ց. 3, գ. 2, ք. 1-4:  
 68 ՀԱԳ, ֆ. 196, ց. 1, գ. 64, ք. 6:  
 69 ՀԱԳ, ֆ. 355, ց. 1, գ. 895, ք. 1:  
 70 Ըստ գյուղխորհրդի տվյալների:



ՄԱՋԱԴԻԱ. Սր. Լուսավորիչ եկեղեցու և շրջապարսպի տեսքը ամ-ից, հր-ամ-ից, ներքին տեսքը դեպի ալ և խոյակ

**Դպրոց.** գյուղի եկեղեցական-ծխական դպրոցի մասին հայտնի է միայն, որ գործել է 1881 թ.՝ 1 ուսուցչով, 42 աշակերտով<sup>71</sup>:

**Եկեղեցի.** 1840-1850-ական թվականներին Մաջադիայի եկեղեցին հիշվում է Սր. Հարություն, իսկ 1860-ականների սկզբից՝ արդեն Սր. Լուսավորիչ անվամբ: Հետևում է, որ 1850-1860-ական թվականների սահմանագլխին տեղի էին ունեցել եկեղեցու վերակառուցման աշխատանքներ: Ներկայիս եկեղեցին կառուցվել է 1867 թ.: Դա է վկայում շինարարական արձանագրությունը:

Եկեղեցին «քարաշէն, կամարակապ»<sup>72</sup> շինություն է և ինչպես այժմ, այնպես էլ ԺԹ դարում եղել

է գյուղի ճարտարապետական զարդը. «...գիւղի մէջ տեղը կառուցուած է եկեղեցին, որը իւր շքեղութեամբ գիւղի միակ զարդն է կազմում արտաքին ձևով»<sup>73</sup>:

Արձանագրություն. եկեղեցու մուտքից վեր, բարավորին՝ 13 տող.

1867 ԱՄԻ ՇԻՆԵՑԱԻ | Ս(ՈՒՐ)Բ ԼՈՒՍԱՎՈՐ-ՉԱՅ ԵԿԵՂԵՑՈՅ | ԱՐԴ(Ե)ԱՄԲ ՀԱՄԱՐԱԿՈՒԹ(ԵԱ)Ն | ՄԱՃԱՏԻԱ ԳԻՒԴԻ | ՉԵՈՒԱՄԲ ՎԱՐՊԵՏ ԿՈՏՄԱՆԵԱՆԻ ԿԱՐԱՊԵՏ, | Ի ՕԾՄԱՆ ԳՐԻԳՈՐ ԵՊԻՍԿՈ(ՊՈ)Ս | ՄԱՔԻՆԵԱՆՅ ԵՐԱՇԽԱ(Բ)ՈՐ | ԿԱՐԱՊԵՏ Զ(Ա)ՀԱՆ(Ա)Յ(Ի) Տ(Է)Ր | ՅԱՐ(ՈՒ)ԹՈՒՆԵ(Ա)Ն Փ(Ո)ՔՐ ԳՐԻԳ(Ո)Ր | Զ(Ա)Հ(Ա)ՆԱ ՊԱՐՕՆ ՎԷ(Հ)ԱՓԱՌ | ՄԱՏԹԵՈՍ ԿԱ(Թ)ՕՂԻԿ(ՈՍԻ) | ԱՍ(ԵՆԱՅ)Ն ՀԱՅ(ՈՅ):

Հրատ. առաջին անգամ:

71 Խուրդյան Ս., մշվ. աշխ., էջ 522:

72 «Արձագանք», 1885, № 3, էջ 43:

73 «Նոր-Դար», 1896, № 133, էջ 2-3:



ՄԱՋԱԴԻԱ. գյուղամիջի հայոց միջնադարյան գերեզմանոցը, քառակող կոթողների բեկորներ (Ջ-Է դարեր) և խաչքար (ԺԵ-ԺՁ դդ.)

**Գերեզմանոց.** Սբ. Լուսավորիչ եկեղեցուց ոչ հեռու տարածված հայոց գերեզմանատանը պահպանվել են Ջ-Է դարերին բնորոշ քառակող կոթողների բեկորներ, ԺԵ-ԺՁ դարով թվագրվող արձանագիր մեկ խաչքար, բազմաթիվ սալատապաններ, ինչպես նաև վրաց մեսրոպյան տառերով, եռատող արձանագրությամբ, ուղղանկյունաձև տապանաքար:

Խաչքար՝ գեղաքանդակ. ձախակողմյան ուղղահայաց եզրին և ստորին թևերի երկու կողմում փորագրված է.

ԵՄ Խ(ՈՃԱ՞) Խ... ԿԱ(Ն)ԿՆ(ԵՑԻ) ... | ... ՍԱՐԳՍԻՆ:

Հրատ. առաջին անգամ:

Տապանաքար.

ԱՅՍ Է ՏԱՊԱՆ ՀԱՆԳՈՒՅԵԱԼ ՏԷՐ ԱԻՏՏԻՍ ՔԱՀԱՆԱՅ ՊԵՏՐՈՍԵԱՆ, ՀԱՆԳՈՒՄՅԷ Ի ԼՈՅՍ ԷՐ Ի ԹԻՒՆ 1850:

Հրատ. առաջին անգամ:

Արձանագիր քար՝ վրաց մեսրոպատառ արձանագրությամբ. Կ՛Դ ՇԾՆԾԴ ԿԼ՛ԽԵ Ե[ա...] | ՇՓԸՆԳԵՇ ԺՓՂԻ ՇՇ ԺԴ ԺՆ | Շ՛աԸ -ԿԴԳՆԴԺԳՆԺԽԵՓ

Ք(ՐՈՅԵ)Յ ԵԸԸԵ Ե(Ե)ԳՐ(Ե)Ե ԿՈ[ՅՐԱՅԱԼԵԹԻ] | ԵՅԵ(Ե)ՅԹԱ Մ(Ե)ՅՅԻ ԸԱ ԺԵ Մ(Օ)Ն(Օ) | Ե(Մ)ՕԵ - ԵԵ--ՕՄԹՕԸՐԵՏԵՅ

Թարգմ. Քրիստոս, փառավորի Բագրատ կյուրապաղատին՝ Արխագաց թագավորին և նրա որդի Աշոտին...


Հրատ. “Ջագսեթու. օստորոյլ-եւրոտոմոկեցրջլու ԳՅԱՄԿԵԼԵՅԻ”, ԹԺԸԸԸԸԸ, 2000, էջ 52:





Տարընքեցում. «Ջաջախեոյ. օստորօյլ-խորոտմօժըրջւ-  
 րլօ ց՝աթքլլեզլեզլօ»-ում թ՝ ճալլէքքլլ օլլալնօ Յաօօ Եաղրաթլլ:  
 Շառօր. «Ջաջախեոյ. օստորօյլ-խորոտմօժըրջւօ  
 ց՝աթքլլեզլեզլօ»-ի խաթրաղրալկաղմի կարծիքօլ, արճառագրօթլլօյ-  
 նը վերաբերում է Բաղրաօ Գ-ին (975-1014 թթ.) ) և փորագրվել է  
 1001-1008 թթ.:

**Սք. Հոփհաննես վանք.** Մաղաղիալից 0,5 կմ  
 հլոյաիս-արևելք գտնվում է շրջարբնակ հալոյթլլան  
 կարևոր ուիստատեղիներից մեկը՝ Սք. Հոփհաննես



*ՄԱՋԱԴԻԱ. Սք. Հոփհաննես վանքի հատակագիծը, տեսքը  
 հր-ից, հս-ալ-ից և խաչաքանդակի հր ճակատին*



վանքը: Միանալ, թաղաճաճկ, համակ սրբատաշ  
 քարից շինութլլուն է, որի մուտքը բացվաճ է հարա-  
 վից կցվաճ սրահի մեղ: Արտաթին չափերն են՝ 7,20  
 x 4,35 մ: Ներկալոյմնս կանգուն է:

ՄԱՐՏՈՒՆԻ (ՓՈՔՐ ԽՈՍՊԻԱ)



ՄԱՐՏՈՒՆԻ (ՓՈՔՐ ԽՈՍՊԻԱ). գյուղի տեսքը հս-ամ-ից

**Տեղադրություն.** Ախալքալաքից 3 կմ հարավ, Փարվանա գետի աջ ափին, ծ. ս. 1700-1720 մ բարձրության վրա, Մեծ Խոսպիային դեմ հանդիման տարածվում է համանուն Փոքր գյուղը, որն այժմ կոչվում է Մարտունի:

**Բնակչություն.** 1595 թ. գյուղն ունեցել է 9 տուն բնակիչ (վերջիններիս թվում հիշվում է տեր Բեկի որդի Սկրտիչը), հարկվել է 3.200 ակչե<sup>1</sup>: Հայաթափ է եղել ԺԸ դարում: Վերստին բնակեցվել է 1829-30 թթ.՝ ռուս-թուրքական պատերազմի ավարտից անմիջապես հետո՝ ի հաշիվ Էրզրումի նահանգի Թորթում գավառի Շինետ (Շիփեկ)<sup>2</sup> գյուղից փոխադրված հայերի:

**Վիճակագրություն.** Փոքր Խոսպիայում հայ բնակչության թվաքանակը ԺԹ-ի դարերի ընթացքում աճել է հետևյալ չափով.

տարեթիվ	տուն	արական	իգական	միասին
1840 <sup>3</sup>		51	48	99
1841 <sup>4</sup>		44	58	102
1842 <sup>5</sup>	59	48		107
1844 <sup>6</sup>		66	55	121
1845 <sup>7</sup>		70	60	130
1847 <sup>8</sup>		61	50	111
1849 <sup>9</sup>		64	57	121
1853 <sup>10</sup>		75	62	137
1854 <sup>11</sup>		79	63	142
1857 <sup>12</sup>		98	89	187
1861 <sup>13</sup>		87	68	155
1862 <sup>14</sup>		92	71	163

3 ՀԱԳ, ֆ. 53, ց. 1, գ. 3800, ք. 4-5:

4 Նույն տեղում, գ. 3802, ք. 64-65:

5 Նույն տեղում, գ. 3805, ք. 77-78:

6 Նույն տեղում, գ. 3809, ք. 13-14:

7 Նույն տեղում, գ. 3811, ք. 72-73:

8 Նույն տեղում, գ. 3814, ք. 34-35:

9 Նույն տեղում, գ. 3818, ք. 38-39:

10 Նույն տեղում, գ. 2743, ք. 38-39:

11 Նույն տեղում, գ. 3825, ք. 48-49:

12 Նույն տեղում, գ. 3830, ք. 52-53:

13 Նույն տեղում, գ. 3839, ք. 23-24:

14 Նույն տեղում, գ. 3836, ք. 22-23:

1 “Զարթոնքի շրջանի շրջանային լուսավորչական կոմիտեի”, էջ 218:

2 Շինետի տեղադրության մասին տե՛ս սույն աշխ., էջ 37, ծանոթ.

Ն՞ 4: Ի դեպ, շինետցի վերաբնակիչների մի մասն էլ հաստատվել է Ազավրեթ գյուղում:

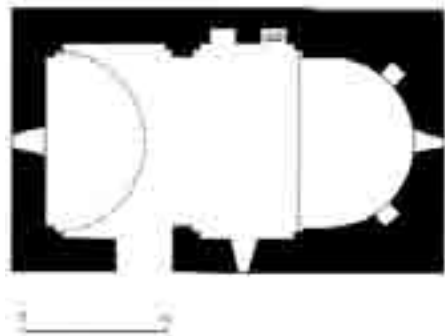
1863 <sup>15</sup>	93	69	162
1864 <sup>16</sup>	102	68	170
1866 <sup>17</sup>	29	105	74
1867 <sup>18</sup>	102	90	192
1868 <sup>19</sup>	111	91	202
1869 <sup>20</sup>	111	94	205
1870 <sup>21</sup>	118	98	216
1871 <sup>22</sup>	125	95	220
1872 <sup>23</sup>	130	106	236
1873 <sup>24</sup>	131	110	241
1874 <sup>25</sup>			245
1875 <sup>26</sup>	20		242
1876 <sup>27</sup>		137	111
1877 <sup>28</sup>		143	117
1878 <sup>29</sup>		148	119
1880 <sup>30</sup>		152	132
1881 <sup>31</sup>		155	137
1882 <sup>32</sup>		160	134
1883 <sup>33</sup>		165	134
1884 <sup>34</sup>	21		
1885 <sup>35</sup>		168	132
1886 <sup>36</sup>		168	132
1887 <sup>37</sup>		185	153
1889 <sup>38</sup>		194	155
1890 <sup>39</sup>		200	166
1891 <sup>40</sup>		207	178
1892 <sup>41</sup>		186	160
1893 <sup>42</sup>		183	147
1894 <sup>43</sup>		186	149
1897 <sup>44</sup>		201	169
1898 <sup>45</sup>		213	174

1899 <sup>46</sup>	216	179	395
1900 <sup>47</sup>	213	185	398
1901 <sup>48</sup>	222	185	407
1902 <sup>49</sup>	227	195	422
1905 <sup>50</sup>	254	211	465
1908 <sup>51</sup>	53	264	209
1910 <sup>52</sup>		266	224
1912 <sup>53</sup>		280	227
1914 <sup>54</sup>		294	236
1916 <sup>55</sup>	64	245	228
1921 <sup>56</sup>		101	98
1987 <sup>57</sup>	208		859

1899-1900 թթ. հացի բզեզի և հոտենտոտյան մլուկի հասցրած վնասների հետևանքով Փոքր Խոսպիայի գյուղատնտեսությունը հայտնվել է բավական դժվար կացության մեջ՝ կառավարական հատուկ կոմիտեի կողմից դասվելով աղետից տուժած երկրորդ կարգի բնակավայրերի շարքում<sup>58</sup>:

**Գլարոց.** գյուղի հայոց եկեղեցական-ծխական դպրոցը հիմնադրվել է 1874 թ.<sup>59</sup>, 1877 թ. ունեցել է 17<sup>60</sup>, իսկ 1878 թ.՝ 19 աշակերտ<sup>61</sup>: Գործել է մահ 1880 թ.<sup>62</sup>:

**Սբ. Առաքելոց հայոց եկեղեցի.** գտնվում է գյուղի հյուսիսային եզրին: Միանավ, բաղաձաձկ շենք է՝



ՄԱՐՏՈՒՆԻ (ՓՈՔՐ ԽՈՍՊԻԱ). Սբ. Առաքելոց եկեղեցու հասակագիծը

15 Նույն տեղում, գ. 3843, ք. 21-22:  
 16 Նույն տեղում, գ. 3846, ք. 10-11:  
 17 Նույն տեղում, գ. 3848, ք. 75:  
 18 Նույն տեղում, գ. 3851, ք. 21-22:  
 19 Նույն տեղում, գ. 3853, ք. 27:  
 20 Նույն տեղում, գ. 3856, ք. 9:  
 21 Նույն տեղում, գ. 3857, ք. 23:  
 22 Նույն տեղում, գ. 3858, ք. 9-10:  
 23 Նույն տեղում, գ. 3859, ք. 56-57:  
 24 Նույն տեղում, գ. 3862, ք. 70-71:  
 25 Նույն տեղում, գ. 3864, ք. 26-27:  
 26 ՀԱԳ, ֆ. 53, ց. 1, գ. 3866, ք. 21-22: «Մեղու Հայաստանի», 1875, № 44, էջ 2:  
 27 ՀԱԳ, ֆ. 53, ց. 1, գ. 3868, ք. 30-31:  
 28 Նույն տեղում, գ. 3869, ք. 28-29:  
 29 Նույն տեղում, գ. 3850, ք. 218-219:  
 30 Նույն տեղում, գ. 3872, ք. 87-88:  
 31 Նույն տեղում, գ. 3873, ք. 96-97:  
 32 Նույն տեղում, գ. 3874, ք. 42-43:  
 33 Նույն տեղում, գ. 3875, ք. 47-48:  
 34 «Արձագանք», 1885, № 3, էջ 43: Ի դեպ, նույն թվականին գյուղի թուրք բնակչությունը նույնպես կազմել է 21 տուն:  
 35 ՀԱԳ, ֆ. 53, ց. 1, գ. 3877, ք. 10:  
 36 Նույն տեղում, գ. 3878, ք. 10-11:  
 37 Նույն տեղում, գ. 3880, ք. 39-40:  
 38 Նույն տեղում, գ. 3884, ք. 64-65:  
 39 Նույն տեղում, գ. 3887, ք. 143:  
 40 Նույն տեղում, գ. 3889, ք. 142:  
 41 Նույն տեղում, գ. 3891, ք. 114:  
 42 Նույն տեղում, գ. 3895, ք. 41-42:  
 43 Նույն տեղում, գ. 3896, ք. 167-168:  
 44 Նույն տեղում, գ. 3899, ք. 140-141:  
 45 Նույն տեղում, գ. 3897, ք. 162:

46 Նույն տեղում, գ. 3903, ք. 93-94:  
 47 Նույն տեղում, գ. 3905, ք. 55:  
 48 Նույն տեղում, գ. 3906, ք. 67:  
 49 Նույն տեղում, գ. 3907, ք. 16-17:  
 50 Նույն տեղում, գ. 3912, ք. 259-260:  
 51 ՀԱԳ, ֆ. 35, ց. 1, գ. 559, ք. 42:  
 52 ՀԱԳ, ֆ. 53, ց. 1, գ. 3917, ք. 134-135:  
 53 Նույն տեղում, գ. 3920, ք. 17-18:  
 54 ՀԱԳ, ֆ. 56, ց. 6, գ. 1020, ք. 170-171: Ի դեպ, մեկ այլ աղբյուրում Մեծ և Փոքր Խոսպիաների բնակչության թվաքանակը ցույց է տրված միասին՝ 1073 («Кавказский календарь на 1915 г.», էջ 199):  
 55 ՀԱԳ, ֆ. 469, ց. 3, գ. 2, ք. 1-4:  
 56 ՀԱԳ, ֆ. 355, ց. 1, գ. 895, ք. 1:  
 57 208 տնից և 859 շնչից 133 տունը (475 շունչ) բնակվում են Խոսպիայում, իսկ 75 տունը (384)՝ Մարտունիում:  
 58 **Մալխանյան**, Ամբերիթիթիմը Ախալքալաքի գաւառում և նրա հետեւանքները, էջ 248:  
 59 **Խաղոյան Ս.**, նշվ. աշխ., էջ 518:  
 60 ՀԱԳ, ֆ. 53, ց. 1, գ. 3850, ք. 130:  
 61 Նույն տեղում, ք. 177:  
 62 **Խաղոյան Ս.**, նույն տեղում:



*ՄԱՐՏՈՒՆԻ (ՓՈՔՐ ԽՈՍՊԻԱ). Սր. Առաքելոց  
եկեղեցու տեսքը հր-ալ-ից և հր-ամ-ից*

կառուցված համակ սրբատաշ քարով: Որմերին վիմագրեր չկան, բայց ակնհայտորեն ԺԲ-ԺԳ դարերի կառույց է: Առ այսօր իր նախնական տեղում է մկրտարանի՝ միակտոր քարից կերտված ավագանը: Արտաքին չափերն են՝ 8,96 x 5,46 մ:

Հավանաբար, ի սկզբանե հունաժես է եղել, սակայն 1830-ական թվականների սկզբներին օծվել է Սր. Առաքելոց անվամբ, հայոց եկեղեցու ծեսով և այնուհետև գործել որպես ծխական եկեղեցի<sup>63</sup>: ԺԹ դարի վերջին խարխուլված էր<sup>64</sup>: 1980-ական թվականներին Վրաստանի հուշարձանների պահպանության վարչության ուժերով հիմնավորապես վերականգնվել է:



*ՄԱՐՏՈՒՆԻ (ՓՈՔՐ ԽՈՍՊԻԱ). սրբատեղիի վերածված  
եկեղեցու մնացորդ գյուղամիջում*

**Եկեղեցի.** գրեթե հիմնավեր է: Նկատելի է միայն խորանին հարող հատվածը, որին նորագույն ժամանակներում հավելվել է կցակառույց և տեղացիների համար ցայժմ (2006 թ.) ծառայում է իբրև սրբատեղի: Ակնհայտ է, որ երբեմնի եկեղեցին եղել է համակ սրբատաշ քարով, կրաշաղախով կառուցված, միանավ հորինվածքով շինություն:

63 «Արձագանք», 1885, № 3, էջ 43:

64 «Նոր-Դար», 1898, № 159, էջ 2:

ՄԵԾ ԱՐԱԳՅԱԼ



ՄԵԾ ԱՐԱԳՅԱԼ. գյուղի տեսքը հր-ից

**Տեղադրություն.** գտնվում է Ախալքալաքից ուղիղ գծով 18 կմ հարավ-արևելք, շրջկենտրոն Նինոծմինդայից 8 կմ հյուսիս-արևելք, ծ. ս. 1890-1920 ս բարձրության վրա, Փարվանա գետի ձախ ափին:

**Պատմություն.** Ժ-ԺԱ դարերում ունեցել է հունա-դավան բնակչություն: Համաձայն 1595 թ. կազմված հարկացուցակի՝ Մեծ Արագյալը պետական գանձարանին մուծել է 7.000 ակչե<sup>1</sup>: Հայաթափ է եղել ԺԸ դարում, ապա հայերով կրկին վերաբնակեցվել 1830-ական թվականներին:

**Բնակչություն.** ներկայիս բնակիչների նախնիները 1829-30 թթ. Էրզրումի Բրդունք<sup>2</sup> գյուղից փոխադրված այն 22 տուն հայերն էին, որոնք, սկզբում երկու ամիս ապրելով Սամսարի տարածքում, այնուհետև բաժանվել են երկու մասի և հիմնել Ականա (7 տուն) ու Մեծ Արագյալ (15 տուն) գյուղերը:

**Վիճակագրություն.** Մեծ Արագյալի հայերի թվաքանակը ԺԹ-Ի դարերի ընթացքում աճել է հետևյալ չափով.

տարեթիվ	տուն	արական	իգական	միասին
1840 <sup>3</sup>		72	77	149
1841 <sup>4</sup>		85	91	176
1842 <sup>5</sup>		91	99	190
1844 <sup>6</sup>		101	109	210
1845 <sup>7</sup>		112	120	234
1847 <sup>8</sup>		91	110	201
1849 <sup>9</sup>		100	110	210
1851 <sup>10</sup>	19	79	70	149
1853 <sup>11</sup>		91	87	178
1854 <sup>12</sup>		93	93	186
1857 <sup>13</sup>		136	136	272
1860 <sup>14</sup>		151	144	295
1861 <sup>15</sup>		152	129	281

3 ՀԱԳ, ֆ. 53, ց. 1, գ. 3800, թ. 4:

4 Նույն տեղում, գ. 3802, թ. 63-64:

5 Նույն տեղում, գ. 3805, թ. 78-79:

6 Նույն տեղում, գ. 3809, թ. 15-16:

7 Նույն տեղում, գ. 3811, թ. 72-73:

8 Նույն տեղում, գ. 3814, թ. 32-33:

9 Նույն տեղում, գ. 3818, թ. 39-40:

10 ՀԱԳ, ֆ. 56, ց. 1, գ. 2596, թ. 32:

11 ՀԱԳ, ֆ. 53, ց. 1, գ. 2743 թ. 38-39:

12 Նույն տեղում, գ. 3825, թ. 48-49:

13 Նույն տեղում, գ. 3830, թ. 52-53:

14 Նույն տեղում, գ. 3833, թ. 66-67:

15 Նույն տեղում, գ. 3839, թ. 23-24:

1 "Ճարտչոյն ճանոս շոջոյտոս ճոջո ճոջոյն", էջ 234:

2 Բրդունքիներ էին մաս Ականա և Գոմ գյուղերի ներկայիս բնակիչների նախնիները (տես սույն աշխ., էջ 78, ծանոթ. № 2):

1862 <sup>16</sup>		153	128	281
1863 <sup>17</sup>		159	138	297
1864 <sup>18</sup>		158	144	302
1865 <sup>19</sup>		163	157	320
1866 <sup>20</sup>	36	163	157	320
1867 <sup>21</sup>		168	155	323
1868 <sup>22</sup>		166	158	324
1869 <sup>23</sup>		169	166	335
1870 <sup>24</sup>		177	172	349
1871 <sup>25</sup>		180	178	358
1872 <sup>26</sup>		186	179	365
1873 <sup>27</sup>		195	178	382
1874 <sup>28</sup>				388
1875 <sup>29</sup>	42			403
1876 <sup>30</sup>		215	193	408
1877 <sup>31</sup>		228	215	443
1878 <sup>32</sup>		228	212	440
1880 <sup>33</sup>		237	217	454
1882 <sup>34</sup>		239	218	457
1883 <sup>35</sup>		241	219	460
1884 <sup>36</sup>	42			
1885 <sup>37</sup>		251	220	471
1887 <sup>38</sup>		280	239	519
1889 <sup>39</sup>		289	258	547
1890 <sup>40</sup>		292	262	554
1891 <sup>41</sup>		294	270	564
1892 <sup>42</sup>		300	262	562
1893 <sup>43</sup>	47	308	263	571
1894 <sup>44</sup>		314	269	583
1897 <sup>45</sup>		333	282	615
1898 <sup>46</sup>		335	277	612

1899 <sup>47</sup>		344	280	624
1900 <sup>48</sup>		346	285	631
1901 <sup>49</sup>		353	293	646
1902 <sup>50</sup>		370	300	670
1905 <sup>51</sup>		396	337	733
1908 <sup>52</sup>	72	420	343	763
1910 <sup>53</sup>		448	375	823
1912 <sup>54</sup>		472	390	862
1914 <sup>55</sup>				941
1916 <sup>56</sup>		490	400	890
1918 <sup>57</sup>	120	465	450	915
1921 <sup>58</sup>		80	70	150
1926 <sup>59</sup>	98			430
1987 <sup>60</sup>	215			1051

Երկրորդ աշխարհամարտին մասնակցած 126 մեծ արագյալցիներից 50-ը գոհվել է<sup>61</sup>:

**Դպրոց.** չնայած գյուղի համեմատաբար սակավաբնակ լինելուն, այնուամենայնիվ, այստեղ ևս գործել է հայոց դպրոց, որի մասին վկայություններ կան՝ սկսած 1865 թ-ից.

տարեթիվ	այլ տեղեկ.	ուսուցիչ	աշակերտ
1865 <sup>62</sup>		1	19
1873 <sup>63</sup>			
1874 <sup>64</sup>			
1875 <sup>65</sup>	Մելքոն Մանուկյան		17
1876 <sup>66</sup>		1	18
1877 <sup>67</sup>		1	28
1878 <sup>68</sup>		1	20
1881 <sup>69</sup>		1	17
1882 <sup>70</sup>		1	24
1917 <sup>71</sup>	գործել է ԿՀԲԸ օժանդակությամբ		

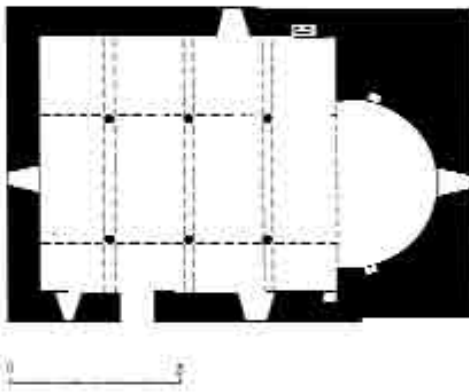
**Սբ. Խաչ եկեղեցի.** հաստատվելով ամայի գյուղատեղիում՝ արագյալցիներն արդեն 1830-ականին կառուցել են Սբ. Խաչ անվամբ քարաշեն, երեք

16 Նույն տեղում, գ. 3836, թ. 20-21:  
 17 Նույն տեղում, գ. 3843, թ. 20-21:  
 18 Նույն տեղում, գ. 3846, թ. 9-10:  
 19 Նույն տեղում, գ. 3848, թ. 11-12:  
 20 Նույն տեղում, թ. 74:  
 21 Նույն տեղում, գ. 3851, թ. 21-22:  
 22 Նույն տեղում, գ. 3853, թ. 28:  
 23 Նույն տեղում, գ. 3856, թ. 9:  
 24 Նույն տեղում, գ. 3857, թ. 23:  
 25 Նույն տեղում, գ. 3858, թ. 9-10:  
 26 Նույն տեղում, գ. 3859, թ. 56-57:  
 27 Նույն տեղում, գ. 3862, թ. 70-71:  
 28 Նույն տեղում, գ. 3864, թ. 26-27:  
 29 Նույն տեղում, գ. 3866, թ. 21-22: Տե՛ս նաև՝ «Մեղու Հայաստանի», 1875, № 44, էջ 2:  
 30 ՀԱԳ, ֆ. 53, ց. 1, գ. 3868, թ. 29-30:  
 31 Նույն տեղում, գ. 3869, թ. 29:  
 32 Նույն տեղում, գ. 3850, թ. 217-218:  
 33 Նույն տեղում, գ. 3872, թ. 87-88:  
 34 Նույն տեղում, գ. 3874, թ. 42-43:  
 35 Նույն տեղում, գ. 3875, թ. 47-48:  
 36 «Արձագանք», 1885, № 3, էջ 41:  
 37 ՀԱԳ, ֆ. 53, ց. 1, գ. 3877, թ. 14:  
 38 Նույն տեղում, գ. 3880, թ. 39-40:  
 39 Նույն տեղում, գ. 3884, թ. 64-65:  
 40 Նույն տեղում, գ. 3887, թ. 145:  
 41 Նույն տեղում, գ. 3889, թ. 144:  
 42 Նույն տեղում, գ. 3891, թ. 116:  
 43 Նույն տեղում, գ. 3895, թ. 41-42: Տե՛ս նաև՝ «Մուրճ», 1894, № 5, էջ 794:  
 44 ՀԱԳ, ֆ. 53, ց. 1, գ. 3896, թ. 169-170:  
 45 Նույն տեղում, գ. 3899, թ. 142-143:  
 46 Նույն տեղում, գ. 3897, թ. 164:

47 Նույն տեղում, գ. 3903, թ. 93-94:  
 48 Նույն տեղում, գ. 3905, թ. 55:  
 49 Նույն տեղում, գ. 3906, թ. 68:  
 50 Նույն տեղում, գ. 3907, թ. 18-19:  
 51 Նույն տեղում, գ. 3912, թ. 261-262:  
 52 ՀԱԳ, ֆ. 53, ց. 1, գ. 559, թ. 42:  
 53 ՀԱԳ, ֆ. 53, ց. 1, գ. 3917, թ. 134-135:  
 54 Նույն տեղում, գ. 3920, թ. 18-19:  
 55 “Кавказский календарь на 1915 г.”, էջ 89:  
 56 ՀԱԳ, ֆ. 196, ց. 1, գ. 43, թ. 19-20:  
 57 ՀԱԳ, ֆ. 469, ց. 3, գ. 2, թ. 1-4:  
 58 ՀԱԳ, ֆ. 355, ց. 1, գ. 895, թ. 1:  
 59 Արդյան Ս., նշվ. աշխ., էջ 125:  
 60 Ըստ գյուղխորհրդի տվյալների:  
 61 Դավթյան Ա., Ջավախք, էջ 101:  
 62 ՀԱԳ, ֆ. 53, ց. 1, գ. 3848, թ. 2:  
 63 Խորոյան Ս., նշվ. աշխ., էջ 513:  
 64 Նույն տեղում:  
 65 ՀԱԳ, ֆ. 56, ց. 3, գ. 52, թ. 17:  
 66 ՀԱԳ, ֆ. 53, ց. 1, գ. 3850, թ. 51:  
 67 Նույն տեղում, գ. 3869, թ. 28-29:  
 68 Նույն տեղում, գ. 3850, թ. 177:  
 69 Նույն տեղում, գ. 3873, թ. 96-97:  
 70 Նույն տեղում, գ. 3874, թ. 42-43:  
 71 “Армянский вестник”, 1917, № 35-36, էջ 21:



ՄԵԾ ԱՐԱԳՅԱԼ. «Մերունի» եկեղեցու տեսքը հս-ից և ներքին տեսքը դեպի ալ



ՄԵԾ ԱՐԱԳՅԱԼ. Սր. Խաչ եկեղեցու տեսքը հր-ից, ներքին տեսքը դեպի ամ և հատակագիծը

զույգ սյուների վրա հենված, փայտածածկ եկեղեցին: Հարավային ճակատն ունի ակնհայտ նորոգումների հետքեր: Եկեղեցին աննշակ քարից է, բացառությամբ հյուսիսային պատի, որը շարված է

համակ սրբատաշ քարով: Արտաքին չափերն են՝ 13,61 x 9,15 մ:

**Եկեղեցի.** գյուղում պահպանվել է մաս ԺԳ-ԺԴ դարերի միանավ, թաղածածկ, սրբատաշ քարով կառուցված եկեղեցու ավերակը, որը տեղացիներին հայտնի է «Մերունի» անվամբ: ԺԹ դարի վերջերին եկեղեցու փլատակների մեջ ընկած մի քարաբեկորին դեռևս ընթերցվում էր.

Թ՛Դ Բ՛Տ  
տ(յջջլոր)յ Վ(ձօլձ)ձ.

Թարգմ. Թևորեն սուրբը (Սր. Թադեոս):

Հրատ. **Рослов И.**, նշվ. աշխ., էջ 35: **ცისკარიშვილი ვ.** ჯავახეთის ეპიგრაფიკა როგორც საისტორიო წყარო, თბილისი, 1959, էջ 123:

Տարբերակում. Բ. Ռոստոմաշվիլի՝ Վձօլձօ: Վ. Ցիսկարիշվիլի՝ Վձօլձօ:

ՄԵԾ ԳՅՈՆԴՈՒՐԱ



ՄԵԾ ԳՅՈՆԴՈՒՐԱ. գյուղի տեսքը հս-ամ-ից

**Տեղադրություն.** գտնվում է Ախալքալաքից ուղիղ գծով 11 կմ հարավ, շրջկենտրոն Նինոծմինդայից 10 կմ հյուսիս-արևմուտք, ծ. մ. 1795-1840 մ բարձրության վրա, Քառասնակն գետի աջ ու ձախ ավերին:

**Բնակչություն.** ներկայիս բնակիչների նախնիները փոխադրվել են 1829-30 թթ., Էրզրումի Օվու գավառակի գյուղերից:

**Վիճակագրություն.** ԺԹ-ի դարերի վիճակագրական տվյալների համաձայն՝ Մեծ Գյոնդուրայի բնակչության թվաքանակը ներկայացրել է հետևյալ պատկերը.

տարեթիվ	տուն	արական	իգական	միասին
1840 <sup>1</sup>		130	126	256
1841 <sup>2</sup>		121	116	237
1842 <sup>3</sup>		129	125	254
1844 <sup>4</sup>		140	137	277
1845 <sup>5</sup>		150	142	292

1847 <sup>6</sup>		160	165	325
1849 <sup>7</sup>		165	160	325
1853 <sup>8</sup>		173	171	326
1854 <sup>9</sup>		174	172	346
1857 <sup>10</sup>		200	179	379
1860 <sup>11</sup>	37	254	243	497
1861 <sup>12</sup>	41	229	227	456
1862 <sup>13</sup>	41	228	235	463
1863 <sup>14</sup>		237	237	474
1864 <sup>15</sup>	41	241	237	478
1865 <sup>16</sup>		235	226	461
1866 <sup>17</sup>	41	235	226	461
1867 <sup>18</sup>		347	343	700

1 ՀԱԴ, ֆ. 53, ց. 1, գ. 3800, ք. 4:  
 2 Նույն տեղում, գ. 3802, ք. 64-65:  
 3 Նույն տեղում, գ. 3805, ք. 76-77:  
 4 Նույն տեղում, գ. 3809, ք. 14-15:  
 5 Նույն տեղում, գ. 3811, ք. 72-73:

6 Նույն տեղում, գ. 3814, ք. 33-34:  
 7 Նույն տեղում, գ. 3818, ք. 39-40:  
 8 Նույն տեղում, գ. 2743 ք. 38-39:  
 9 Նույն տեղում, գ. 3825, ք. 48-49:  
 10 Նույն տեղում, գ. 3830, ք. 52-53:  
 11 Նույն տեղում, գ. 3833, ք. 66-67:  
 12 Նույն տեղում, գ. 3839, ք. 23-24:  
 13 Նույն տեղում, գ. 3836, ք. 20-21:  
 14 Նույն տեղում, գ. 3843, ք. 21-22:  
 15 Նույն տեղում, գ. 3846, ք. 10-11:  
 16 Նույն տեղում, գ. 3848, ք. 11-12:  
 17 Նույն տեղում, ք. 74:  
 18 Նույն տեղում, գ. 3851, ք. 21-22:



1868 <sup>19</sup>	353	351	704
1869 <sup>20</sup>	359	369	728
1870 <sup>21</sup>	367	375	742
1871 <sup>22</sup>	380	384	764
1872 <sup>23</sup>	387	385	772
1873 <sup>24</sup>	399	393	792
1874 <sup>25</sup>			798
1875 <sup>26</sup>	56		790
1876 <sup>27</sup>		420	816
1877 <sup>28</sup>		332	638
1878 <sup>29</sup>		342	661
1880 <sup>30</sup>		361	700
1881 <sup>31</sup>		378	738
1882 <sup>32</sup>		388	738
1883 <sup>33</sup>		399	749
1884 <sup>34</sup>	55		
1885 <sup>35</sup>		412	788
1886 <sup>36</sup>		412	788
1887 <sup>37</sup>		465	866
1889 <sup>38</sup>		480	888
1890 <sup>39</sup>		490	914
1891 <sup>40</sup>		512	949
1892 <sup>41</sup>		505	926
1893 <sup>42</sup>		501	932
1894 <sup>43</sup>		506	937
1897 <sup>44</sup>		535	1005
1898 <sup>45</sup>		540	1028
1899 <sup>46</sup>		542	1032
1900 <sup>47</sup>		550	1046
1901 <sup>48</sup>		539	1053
1902 <sup>49</sup>		554	1087
1905 <sup>50</sup>		597	1171

1908 <sup>51</sup>	125	633	629	1262
1910 <sup>52</sup>		680	665	1345
1912 <sup>53</sup>		725	706	1431
1914 <sup>54</sup>		742	734	1476
1916 <sup>55</sup>		740	746	1486
1918 <sup>56</sup>	185	710	725	1435
1921 <sup>57</sup>		99	96	195
1926 <sup>58</sup>	177			924
1988 <sup>59</sup>	302			1620

Երկրորդ աշխարհամարտին Մեծ Գյունդուրայից մասնակցել են 214 հոգի: Նրանցից 108-ը զոհվել է<sup>60</sup>:

**Եկեղեցական-ծխական դպրոց.** հիմնադրման ստույգ տարեթիվը հայտնի չէ: Դպրոցի գոյությունը գյուղում վկայված է 1865 թ-ից. զետեղված էր Սբ. Հակոբ եկեղեցու զավթում: Հարկ է նշել, որ ինչպես այլուր, այնպես էլ Մեծ Գյունդուրայում հայոց դրպրոցի փակումը պայմանավորված է եղել 1880-ականների կեսերից արքունի (պետական) դպրոցի բացմամբ. «...այստեղ կառուցում է շինական արքունի դպրոց միացած գիւղերի ծախքով»<sup>61</sup>:

տարեթիվ	այլ տեղեկ.	ուսուցիչ	աշակերտ
1865 <sup>62</sup>		1	41
1875 <sup>63</sup>	Աղեքս. Պետրոսյանց	20	
1876 <sup>64</sup>		1	26
1881 <sup>65</sup>		1	30
1989 <sup>66</sup>	միջնակարգ		270

**Սբ. Հակոբ եկեղեցի.** հայոց եկեղեցու հիմնադրումը տեղի է ունեցել 1830-ականին՝ Սբ. Հակոբ անվամբ, բայց 1869 թ. հին եկեղեցու տեղում կառուցվել է ցարդ կանգուն, քարաշեն նոր եկեղեցի:





Արձանագրություն. եկեղեցու արևմտյան ճակատին՝ 5 տող.

1. **ՆՈՐՈՔԵՑԱԻ Ս(ՈՒՐ)Բ ԵԿԵԼԵՑԻՍ ՀԱՅՈՑ ՅԱՇԽԱՏՈՒԹԵ(ԱՄ)Բ ՀԱՍԱՐԱԿՈՒԹԵԱՆ ՉԵՌԱՄԻՐ ՅԱԿՈՒ Բ(Ա)Հ(Ա)Ն(ԱՅ)Ի ՄԻՔԷԼԵ(Ա)ՆՅ, 1869:**

**Հրատ.** առաջին անգամ:

19 Նույն տեղում, գ. 3853, ք. 27:  
 20 Նույն տեղում, գ. 3856, ք. 9:  
 21 Նույն տեղում, գ. 3857, ք. 23:  
 22 Նույն տեղում, գ. 3858, ք. 9-10:  
 23 Նույն տեղում, գ. 3859, ք. 56-57:  
 24 Նույն տեղում, գ. 3862, ք. 70-71:  
 25 Նույն տեղում, գ. 3864, ք. 25-26:  
 26 Նույն տեղում, գ. 3866, ք. 19-20: Տե՛ս նաև՝ «Մեղու Հայաստանի», 1875, № 44, էջ 2:  
 27 ՀԱԳ, ֆ. 53, ց. 1, գ. 3868, ք. 29-30:  
 28 Նույն տեղում, գ. 3869, ք. 28-29:  
 29 Նույն տեղում, գ. 3850, ք. 217-218:  
 30 Նույն տեղում, գ. 3872, ք. 86-87:  
 31 Նույն տեղում, գ. 3873, ք. 96-97:  
 32 Նույն տեղում, գ. 3874, ք. 42-43:  
 33 Նույն տեղում, գ. 3875, ք. 47-48:  
 34 «Արձագանք», 1885, № 3, էջ 41:  
 35 ՀԱԳ, ֆ. 53, ց. 1, գ. 3877, ք. 10:  
 36 Նույն տեղում, գ. 3878, ք. 11:  
 37 Նույն տեղում, գ. 3880, ք. 39-40:  
 38 Նույն տեղում, գ. 3884, ք. 64-65:  
 39 Նույն տեղում, գ. 3887, ք. 144:  
 40 Նույն տեղում, գ. 3889, ք. 143:  
 41 Նույն տեղում, գ. 3891, ք. 115:  
 42 Նույն տեղում, գ. 3895, ք. 41-42:  
 43 Նույն տեղում, գ. 3896, ք. 168-169:  
 44 Նույն տեղում, գ. 3899, ք. 141-142:  
 45 Նույն տեղում, գ. 3897, ք. 163:  
 46 Նույն տեղում, գ. 3903, ք. 93-94:  
 47 Նույն տեղում, գ. 3905, ք. 55:  
 48 Նույն տեղում, գ. 3906, ք. 67:  
 49 Նույն տեղում, գ. 3907, ք. 17-18:  
 50 Նույն տեղում, գ. 3912, ք. 260-261:

51 ՀԱԳ, ֆ. 35, ց. 1, գ. 559, ք. 42:  
 52 ՀԱԳ, ֆ. 53, ց. 1, գ. 3917, ք. 134-135:  
 53 Նույն տեղում, գ. 3920, ք. 17-18:  
 54 ՀԱԳ, ֆ. 56, ց. 6, գ. 1020, ք. 171-172:  
 55 ՀԱԳ, ֆ. 196, ց. 1, գ. 43, ք. 18-19:  
 56 ՀԱԳ, ֆ. 469, ց. 3, գ. 2, ք. 1-4:  
 57 ՀԱԳ, ֆ. 355, ց. 1, գ. 895, ք. 1:  
 58 **Արդյան Ս.**, նշվ. աշխ., էջ 124:  
 59 Ըստ գյուղխորհրդի տվյալների:  
 60 **Դավթյան Ա.**, Ջավախք, էջ 102:  
 61 «Արձագանք», 1885, № 3, էջ 41:  
 62 ՀԱԳ, ֆ. 53, ց. 1, գ. 3848, ք. 2:  
 63 ՀԱԳ, ֆ. 56, ց. 3, գ. 52, ք. 44:  
 64 Նույն տեղում, գ. 3850, ք. 51:  
 65 **Խոտոյան Ս.**, նշվ. աշխ., էջ 515:  
 66 Ըստ դպրոցի տնօրինության տրամադրած տվյալների:



*ՄԵՃ ԳՅՈՆԴՈՒՐԱ. Սր. Հակոբ եկեղեցու տեսքը հս-ամ-ից, հր-ամ-ից, ամ ճակատին ագուցված խաչքարը և արձանագրությունները*

Արձանագրություն. եկեղեցու արևմտյան ճակատին՝ 3 տող.  
 2. ԻՇԱՏԱԿ ԽԱՉԻ, | ՅԱԿՈՒԲ, ԳՐԻԳ(Ո)Ր |  
 ԹՈՐՈՍԵԱՆ, 1869:  
 Հրատ. առաջին անգամ:

**Գերեզմանոց.** գյուղի հին գերեզմանոցը տարածված է գյուղի կենտրոնում: Այդտեղ պահպանվել են ԺԹ դարի 2-րդ կեսով թվագրվող արձանագիր շիրմաքարեր:

ՄԵԾ ԽԱՆՉԱԼԻ

**Տեղադրություն.** գտնվում է Ախալքալաքից ուղիղ գծով 19 կմ հարավ-արևելք, Նինոծմինդայից 2 կմ հարավ, Խանչալի լճի հարավարևելյան ափից ոչ հեռու, ծ. մ. 1940-1980 մ բարձրության վրա:

**Բնակչություն.** ներկայիս բնակիչների նախնինները 1829-30 թթ. փոխադրվել են Էրզրումի նահանգի համանուն գավառի Հինձք<sup>1</sup> գյուղից նախ՝ Ախալցխայի Սազել գյուղը, ապա՝ Ջավախքի Խանչալի գյուղը. «...բայց վերջը նրանցից մի հատուած գնացել է Ախալքալաքի (Մեծ Խանչալ) կողմերը»<sup>2</sup>:

Մինչև 1847 թ. ռուս դուխոբորների բնակեցումը գավառի տարածքում խանչալեցի հայերը տիրում էին ընդարձակ հողատարածքի, որից, սակայն, զրոկվեցին Օրլովկա, Սպասովկա, Բոգդանովկա գյուղերի հիմնումից հետո<sup>3</sup>:

Երկրորդ աշխարհամարտին Մեծ Խանչալի գյուղից մասնակցել են 202 հոգի, որոնցից 72-ը զոհվել է<sup>4</sup>:

**Վիճակագրություն.** Մեծ Խանչալին Ջավախքի այն սակավաթիվ գյուղերից է, որի բնակչությունը ԺԹ-Ի դարերի ընթացքում անընդմեջ աճել է: Դա հստակ երևում է ստորև ներկայացվող աղյուսակից.

տարեթիվ	տուն	արական	իգական	միասին
1840 <sup>5</sup>		106	83	189
1841 <sup>6</sup>		116	91	207
1842 <sup>7</sup>		121	104	225
1844 <sup>8</sup>		137	117	254
1845 <sup>9</sup>		160	134	294
1847 <sup>10</sup>		161	150	331
1849 <sup>11</sup>		172	160	332
1853 <sup>12</sup>		176	173	349

1854 <sup>13</sup>		178	175	353
1857 <sup>14</sup>		238	223	461
1860 <sup>15</sup>		216	205	421
1861 <sup>16</sup>		219	203	422
1862 <sup>17</sup>		223	214	437
1863 <sup>18</sup>		230	214	444
1864 <sup>19</sup>		234	222	456
1866 <sup>20</sup>	42	245	230	475
1867 <sup>21</sup>		250	246	496
1868 <sup>22</sup>		287	255	542
1869 <sup>23</sup>		299	260	559
1870 <sup>24</sup>		307	258	565
1871 <sup>25</sup>		316	265	581
1872 <sup>26</sup>		323	270	593
1873 <sup>27</sup>		332	278	600
1874 <sup>28</sup>				627
1875 <sup>29</sup>	60			631
1876 <sup>30</sup>		349	295	644
1877 <sup>31</sup>		365	319	684
1878 <sup>32</sup>		369	319	688
1881 <sup>33</sup>		390	331	721
1882 <sup>34</sup>		395	336	731
1883 <sup>35</sup>		387	331	718
1884 <sup>36</sup>	64			
1885 <sup>37</sup>		402	345	747

1 Հինձքը (այժմ՝ Dumlu) հայաբնակ գյուղ էր Կարին (Էրզրում) քաղաքից 19 կմ հյուսիս-արևելք:  
 2 Մուրատեանց Յ., Ախալցխայի գաւառի մի քանի հայ գիւղերը, «Մուրճ», 1895, № 2, էջ 326:  
 3 АКАК, т. X, Тифлис, 1885, էջ 123:  
 4 Դավթյան Ա., Ջավախք, էջ 101:  
 5 ՀԱԳ, ֆ. 53, ց. 1, գ. 3800, ք. 4:  
 6 Նույն տեղում, գ. 3802, ք. 63-64:  
 7 Նույն տեղում, գ. 3805, ք. 78-79:  
 8 Նույն տեղում, գ. 3809, ք. 15-16:  
 9 Նույն տեղում, գ. 3811, ք. 72-73:  
 10 Նույն տեղում, գ. 3814, ք. 34-35:  
 11 Նույն տեղում, գ. 3818, ք. 39-40:  
 12 Նույն տեղում, գ. 2743 ք. 38-39:

13 Նույն տեղում, գ. 3825, ք. 48-49:  
 14 Նույն տեղում, գ. 3830, ք. 52-53:  
 15 Նույն տեղում, գ. 3833, ք. 66-67:  
 16 Նույն տեղում, գ. 3839, ք. 23-24:  
 17 Նույն տեղում, գ. 3836, ք. 20-21:  
 18 Նույն տեղում, գ. 3843, ք. 21-22:  
 19 Նույն տեղում, գ. 3846, ք. 9-10:  
 20 Նույն տեղում, գ. 3848, ք. 74:  
 21 Նույն տեղում, գ. 3851, ք. 21-22:  
 22 Նույն տեղում, գ. 3853, ք. 27:  
 23 Նույն տեղում, գ. 3856, ք. 9:  
 24 Նույն տեղում, գ. 3857, ք. 23:  
 25 Նույն տեղում, գ. 3858, ք. 9-10:  
 26 Նույն տեղում, գ. 3859, ք. 56-57:  
 27 Նույն տեղում, գ. 3862, ք. 71-72:  
 28 Նույն տեղում, գ. 3864, ք. 26-27:  
 29 Նույն տեղում, գ. 3866, ք. 19-20: Նաև՝ «Մերու Հայաստանի», 1875, № 44, էջ 2:  
 30 ՀԱԳ, ֆ. 53, ց. 1, գ. 3868, ք. 29-30:  
 31 Նույն տեղում, գ. 3869, ք. 28-29:  
 32 Նույն տեղում, գ. 3850, ք. 217-218:  
 33 Նույն տեղում, գ. 3873, ք. 96-97:  
 34 Նույն տեղում, գ. 3874, ք. 42-43:  
 35 Նույն տեղում, գ. 3875, ք. 47-48:  
 36 «Արձագանք», 1885, № 3, էջ 41:  
 37 ՀԱԳ, ֆ. 53, ց. 1, գ. 3877, ք. 10:

1887 <sup>38</sup>		439	387	826
1889 <sup>39</sup>		457	394	851
1890 <sup>40</sup>		477	413	890
1891 <sup>41</sup>		490	426	916
1892 <sup>42</sup>		510	436	946
1893 <sup>43</sup>	115	516	430	946
1894 <sup>44</sup>		499	429	928
1897 <sup>45</sup>		554	472	1026
1898 <sup>46</sup>		570	496	1066
1899 <sup>47</sup>		578	507	1085
1900 <sup>48</sup>		599	524	1123
1901 <sup>49</sup>		611	534	1145
1902 <sup>50</sup>		637	558	1195
1905 <sup>51</sup>		664	581	1245
1908 <sup>52</sup>	147	717	609	1326
1910 <sup>53</sup>		762	655	1417
1912 <sup>54</sup>		823	695	1518
1914 <sup>55</sup>		858	732	1590
1916 <sup>56</sup>		848	733	1581
1918 <sup>57</sup>	208	998	974	1972
1921 <sup>58</sup>		185	125	310
1926 <sup>59</sup>	179			903
1987 <sup>60</sup>	406			1683

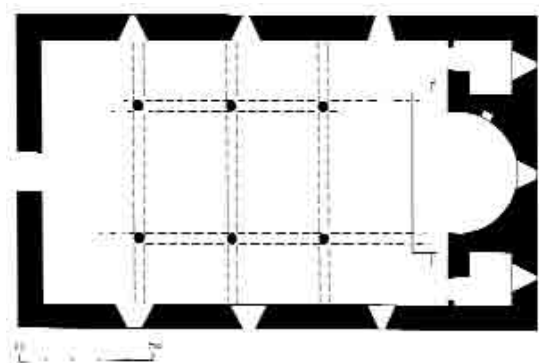
**Եկեղեցական-ժխական դպրոց.** կրթօջախի գործունեության վերաբերյալ տվյալները 1860-ական թվականներից են.

տարեթիվ	այլ տեղեկ.	ուսուցիչ	աշակերտ
1865 <sup>61</sup>		1	19
1874 <sup>62</sup>	գործել է		
1876 <sup>63</sup>		1	22
1877 <sup>64</sup>		1	62
1878 <sup>65</sup>		1	70

- 38 Նույն տեղում, գ. 3880, ք. 39-40:
- 39 Նույն տեղում, գ. 3884, ք. 64-65:
- 40 Նույն տեղում, գ. 3887, ք. 144:
- 41 Նույն տեղում, գ. 3889, ք. 143:
- 42 Նույն տեղում, գ. 3891, ք. 115:
- 43 Նույն տեղում, գ. 3895, ք. 41-42: Տե՛ս նաև՝ «Մուրճ», 1894, № 5, էջ 794:
- 44 ՀԱԳ, ֆ. 53, ց. 1, գ. 3896, ք. 168-169:
- 45 Նույն տեղում, գ. 3899, ք. 141-142:
- 46 Նույն տեղում, գ. 3897, ք. 164:
- 47 Նույն տեղում, գ. 3903, ք. 93-94:
- 48 Նույն տեղում, գ. 3905, ք. 55:
- 49 Նույն տեղում, գ. 3906, ք. 67:
- 50 Նույն տեղում, գ. 3907, ք. 18-19:
- 51 Նույն տեղում, գ. 3912, ք. 261-262:
- 52 ՀԱԳ, ֆ. 35, ց. 1, գ. 559, ք. 42:
- 53 ՀԱԳ, ֆ. 53, ց. 1, գ. 3917, ք. 134-135:
- 54 Նույն տեղում, գ. 3920, ք. 17-18:
- 55 ՀԱԳ, ֆ. 56, ց. 6, գ. 1020, ք. 172-173: Նաև՝ “Кавказский календарь на 1915 г.”, էջ 195:
- 56 ՀԱԳ, ֆ. 196, ց. 1, գ. 43, ք. 19-20:
- 57 ՀԱԳ, ֆ. 469, ց. 3, գ. 2, ք. 1-4:
- 58 ՀԱԳ, ֆ. 355, ց. 1, գ. 895, ք. 1:
- 59 Արդյան Ս., նշվ. աշխ., էջ 125:
- 60 Ըստ գյուղխորհրդի տվյալների
- 61 ՀԱԳ, ֆ. 53, ց. 1, գ. 3848, ք. 2:
- 62 Խողոյան Ս., նշվ. աշխ., էջ 518:
- 63 ՀԱԳ, ֆ. 53, ց. 1, գ. 3850, ք. 51:
- 64 Նույն տեղում, ք. 130:
- 65 Նույն տեղում, ք. 177:

1881 <sup>66</sup>		1	20
1895/1905	փակ է եղել		
1906 <sup>67</sup>	վերաբացվել է		
1910 <sup>68</sup>		1	54
1911 <sup>69</sup>	միդասյա, երկսեռ	1	54 (6-ը՝ աղջ.)

**Սբ. Աստվածածին եկեղեցի.** հիմնադրման ստույգ թվականը հայտնի չէ, սակայն արդեն 1830-ական թվականներին վերջինիս գոյությունը կասկածից վեր է: Ներկայումս կանգուն, բայց խիստ քայքայված եկեղեցին, ամենայն հավանականությամբ, հնի տեղում 1850-60-ականներին հիմնովին վերակառուցված շինություն է, որը հետագայում էլ մի քանի անգամ նորոգվել է: Օրինակ, 1896 թ. օգոստոսի 14-ին եկեղեցու երեցփոխը հոգևոր իշխանություններից ստացել էր եկեղեցու ներսը ծեփելու և մի փայտաշեն, գմբեթաձև զանգակատուն կառուցելու թույլտվություն<sup>70</sup>: 1913 թ. նախատեսվում էր նորոգել եկեղեցու հյուսիսային և հարավային պատերը՝ այդ նպատակի համար ծախսելով եկեղեցական 1000 ռ. գումարը: Այս հերթական նորոգության թույլտվությունը ևս ստացվել է (1913 թ. հոկտեմբերին): Աշխատանքները գլխավորել է Մահակ քահանա Վարդապետյանը<sup>71</sup>:



Մեծ ԽԱՆՉԱԼԻ. Սբ. Աստվածածին եկեղեցու հատակագիծը

Եկեղեցին քարաշեն, փայտածածկ կառույց է: Տանիքը պահում են 3 զույգ փայտե սյուները: Մուտքը արևմտյան ճակատից է, սրահը լուսավորվում է թվով 10 լուսամուտներից: Արտաքին չափերն են՝ 19,67 x 11,68 մ: Նյութը՝ սրբատաշ և կոփածո բազալտ, կրաշաղախ:

**Սրբատեղիներ.** Մեծ Խանչալի գյուղում հայտնի սրբատեղիներն են Սբ. Մինաս և Սբ. Գևորգ հնա-

- 66 Խողոյան Ս., նույն տեղում:
- 67 Նույն տեղում: Տե՛ս նաև՝ «Հորիզոն», 1913, № 210, էջ 3:
- 68 ՀԱԳ, ֆ. 53, ց. 1, գ. 3917, ք. 134-135:
- 69 ՀԱԳ, ֆ. 35, ց. 1, գ. 682, ք. 57: Նույն թվականին դպրոցը փակվել է նյութական տղության պաճառով («Հորիզոն», 1913, № 210, էջ 3):
- 70 ՀԱԳ, ֆ. 53, ց. 1, գ. 2917, ք. 23-25:
- 71 Նույն տեղում, գ. 3450, ք. 1-7, նաև՝ ֆ. 56, ց. 1, գ. 11746, ք. 1-3: Տե՛ս նաև՝ «Արարատ», 1913, էջ 1004:



ՄԵԾ ԽԱՆՉԱԼԻ. Սբ. Աստվածածին եկեղեցու տեսքը հս-ամ-ից և հր-ամ-ից

վայրերը: Սրանցից առաջինում պահպանվում են Ե-Է դարերին բնորոշ քառակող կոթողի խաչազարդ պատվանդանն (100 x 81 սմ) ու կոթողի մի բեկորը (78 x 33 x 29 սմ): Երկու սրբատեղիներն էլ մի-մի բլուրների վրա են:

**Գերեզմանոց.** գյուղի հյուսիսային եզրին տարածված գերեզմանոցում առկա են ԺԹ-Ի դարերին բնորոշ տապանաքարեր:

**Հնագիտական գտածոներ.** գյուղի տարածքից հայտնաբերվել են հայկական և պարսկական (սասանյան) շրջանի դրամներ, որոնք փոխանցվել են Հայաստանի պատմության պետական թանգարանին:

### ՄԵԾ ՍԱՄՍԱՐ (ԹՈՔ ՍԱՄՍԱՐ)



ՄԵԾ ՍԱՄՍԱՐ (ԹՈՔ ՍԱՄՍԱՐ). գյուղի տեսքը հս-ամ-ից

**Տեղադրություն.** գտնվում է Ախալքալաքից ուղիղ գծով 17 կմ հյուսիս-արևելք, ծ. մ. 1980-2020 մ բարձրության վրա:

**Պատմություն.** Մեծ Սամսար գյուղը Վերին Սամսար անվանումով հիշատակվում է 1595 թ. կազմված հարկացուցակում՝ իբրև ռայաներից ազատ և 5.000 ակչե հարկվող բնակավայր<sup>1</sup>:

Ըստ տեղացիների վկայության՝ «Սամսար» անվանումը ստուգաբանվում է իբրև «փոփոխական եղանակ ունեցող վայր», ընդ որում, բնակիչներն իբր այս տեղանունն իրենց հետ բերել են Էրզրումից<sup>2</sup>:

Ներկայիս բնակիչների նախնիները 1829-30 թթ. փոխադրվել են Էրզրումի նահանգից, սկզբում հաստատվել Թոք գյուղում, ապա 1848 թ. փոխադրվել և հիմնել ներկայիս գյուղը՝ Թոք տեղանունը կցելով Սամսարին:

Երկրորդ աշխարհամարտին մասնակցած 101 մեծ սամսարցիներից 50-ը զոհվել է<sup>3</sup>:

**Բնակչություն.** Թոք գյուղում մինչև 1854 թ. հայ բնակիչների առկայությունը<sup>4</sup> հուշում է, որ նրանք աստիճանաբար են փոխադրվել Սամսար: Վիճակագրական տեղեկագրերում նորահիմն գյուղի բնակչության թվաքանակի վերաբերյալ տվյալներ գտնում ենք՝ սկսած միայն 1857 թ-ից, ընդ որում, ակնհայտ է, որ հիշյալ թվականից հետո բնակչության քանակը շարունակաբար աճել է.

տարեթիվ	տուն	արական	իգական	միասին
1857 <sup>5</sup>		64	66	130
1860 <sup>6</sup>	22	86	74	160
1861 <sup>7</sup>		107	88	195
1862 <sup>8</sup>	26	111	96	207
1863 <sup>9</sup>		109	103	213
1864 <sup>10</sup>	26	111	107	218
1865 <sup>11</sup>		112	106	218

4 Տես սույն աշխ., էջ 209:

5 ՀԱԴ, ֆ. 53, ց. 1, գ. 3830, թ. 54-55:

6 Նույն տեղում, գ. 3833, թ. 65-66:

7 Նույն տեղում, գ. 3839, թ. 25:

8 Նույն տեղում, գ. 3836, թ. 21-22:

9 Նույն տեղում, գ. 3843, թ. 21-22:

10 Նույն տեղում, գ. 3846, թ. 8-9:

11 Նույն տեղում, գ. 3848, թ. 12-13:

1 "Ծղրջոնճանոս շղջոյտոս ձոջո ձոջոճո", էջ 208:

2 "ձոջոն շոճոյո", 1996, № 200:

3 **Դավթյան Ա.**, Ջավախք, էջ 102:

1866 <sup>12</sup>	26	112	106	218
1867 <sup>13</sup>		119	108	227
1868 <sup>14</sup>		120	107	227
1869 <sup>15</sup>		129	104	233
1870 <sup>16</sup>		133	105	238
1871 <sup>17</sup>		135	107	242
1872 <sup>18</sup>		136	108	244
1873 <sup>19</sup>		139	109	248
1874 <sup>20</sup>				259
1875 <sup>21</sup>	25			263
1876 <sup>22</sup>		154	114	268
1878 <sup>23</sup>		159	163	322
1880 <sup>24</sup>		166	174	340
1881 <sup>25</sup>		172	179	351
1882 <sup>26</sup>		180	181	361
1883 <sup>27</sup>		184	187	371
1884 <sup>28</sup>	32			
1885 <sup>29</sup>		123	192	315
1887 <sup>30</sup>		141	201	342
1889 <sup>31</sup>		143	226	369
1890 <sup>32</sup>		143	231	374
1891 <sup>33</sup>		152	240	392
1892 <sup>34</sup>		152	244	396
1893 <sup>35</sup>		156	246	402
1894 <sup>36</sup>		164	248	412
1898 <sup>37</sup>		309	354	663
1899 <sup>38</sup>	47	195	275	470
1900 <sup>39</sup>		208	285	493
1901 <sup>40</sup>		215	291	506
1902 <sup>41</sup>		222	303	525
1905 <sup>42</sup>		248	325	573
1908 <sup>43</sup>	51	262	345	607

1910 <sup>44</sup>		275	359	634
1912 <sup>45</sup>		297	373	660
1914 <sup>46</sup>		311	384	695
1916 <sup>47</sup>		315	380	695
1918 <sup>48</sup>	80	327	330	657
1921 <sup>49</sup>		110	90	200
1987 <sup>50</sup>	199			735

1899 թ. դեկտեմբերի 19-ի երկրաշարժի հետևանքով Թոք-Սամսարի բնակելի տներից 39-ը քանդվել է, 46 մարդ զոհվել<sup>51</sup>: Երկրաշարժից տուժած բնակավայրերին օգնություն ցույց տվող կոմիտեի կողմից 1902 թ. Թոք-Սամսարում կառուցվել է յուրաքանչյուրը 600 ռ. արժողությամբ 14 տուն<sup>52</sup>:

**Եկեղեցական-ծխական դպրոց.** կրթօջախի գործունեությունն արխիվային վավերագրերում վկայված է 1870-ական թվականներից:

1916 թ. կոնդակով թույլ է տրվել Թոք-Սամսար գյուղում վերաբացել հայոց եկեղեցական-ծխական դպրոցը<sup>53</sup>:

տարեթիվ	այլ տեղեկ.	ուսուցիչ	աշակերտ
1875 <sup>54</sup>	նախակրթարան	Խաչատուր Տեր-Ազարյանց	20
1876 <sup>55</sup>		1	18
1877 <sup>56</sup>		1	18
1878 <sup>57</sup>		1	22
1882 <sup>58</sup>		1	26
1988 <sup>59</sup>	միջնակարգ		90

**Սր. Աստվածածին եկեղեցի.** կառուցվել է 1848 թ.: Հիմնավորապես խարխվել է 1899 թ. դեկտեմբերի 19-ի երկրաշարժից<sup>60</sup>, վերակառուցվել 1902 թ.:


Կանգուն է: Արտաքին չափերն են՝ 16,25 x 8,15 մ:

Բարավորին արձանագրված է.

1902 Թ. 25 ՕԳՈՍՏ(ՈՍԻ) ԿԱՌՈՒՅԵ(Ա)Լ Է ՍՈՒՐԲ ԱՍՏՈՒԱԾԱԾԻՆ ԵԿ(Ե)ՂԵՑԻՆ | ՄԵԾ ՍԱՄ(ՍԱՐ) ԳԻՒՂ(Ի) ՀԱՍԱՐԱԿՈՒԹԵԱՆ ՀԱ-

12 Նույն տեղում, թ. 74:  
 13 Նույն տեղում, գ. 3851, թ. 20-21:  
 14 Նույն տեղում, գ. 3853, թ. 28:  
 15 Նույն տեղում, գ. 3856, թ. 10:  
 16 Նույն տեղում, գ. 3857, թ. 24:  
 17 Նույն տեղում, գ. 3858, թ. 10-11:  
 18 Նույն տեղում, գ. 3859, թ. 57-58:  
 19 Նույն տեղում, գ. 3862, թ. 71-72:  
 20 Նույն տեղում, գ. 3864, թ. 27-28:  
 21 Նույն տեղում, գ. 3866, թ. 20-21: Նաև՝ «Մեղու Հայաստանի», 1875, № 44, էջ 2:  
 22 ՀԱԳ, ֆ. 53, ց. 1, գ. 3868, թ. 30-31:  
 23 Նույն տեղում, գ. 3850, թ. 218-219:  
 24 Նույն տեղում, գ. 3872, թ. 88-89:  
 25 Նույն տեղում, գ. 3873, թ. 97-98:  
 26 Նույն տեղում, գ. 3874, թ. 43-44:  
 27 Նույն տեղում, գ. 3875, թ. 48-49:  
 28 «Արձագանք», 1885, № 3, էջ 43:  
 29 ՀԱԳ, ֆ. 53, ց. 1, գ. 3877, թ. 14:  
 30 Նույն տեղում, գ. 3880, թ. 40-41:  
 31 Նույն տեղում, գ. 3884, թ. 65-66:  
 32 Նույն տեղում, գ. 3887, թ. 147:  
 33 Նույն տեղում, գ. 3889, թ. 146:  
 34 Նույն տեղում, գ. 3891, թ. 118:  
 35 Նույն տեղում, գ. 3895, թ. 42-43:  
 36 Նույն տեղում, գ. 3896, թ. 171-172:  
 37 Նույն տեղում, գ. 3897, թ. 166:  
 38 Նույն տեղում, գ. 3903, թ. 101-102: Տե՛ս նաև՝ «Մշակ», 1900, № 4, էջ 2:  
 39 ՀԱԳ, ֆ. 53, ց. 1, գ. 3905, թ. 52:  
 40 Նույն տեղում, գ. 3906, թ. 68:  
 41 Նույն տեղում, գ. 3907, թ. 20-21:  
 42 Նույն տեղում, գ. 3912, թ. 263-264:  
 43 ՀԱԳ, ֆ. 35, ց. 1, գ. 559, թ. 43:

44 ՀԱԳ, ֆ. 53, ց. 1, գ. 3917, թ. 135-136:  
 45 Նույն տեղում, գ. 3920, թ. 18-19:  
 46 ՀԱԳ, ֆ. 56, ց. 6, գ. 1020, թ. 174-175: Ի դեպ, նույն թվականի համար մեկ այլ արքյուրում նշված է 713 շունչ («Кавказский календарь на 1915 г.», էջ 177):  
 47 ՀԱԳ, ֆ. 196, ց. 1, գ. 43, թ. 21-22:  
 48 ՀԱԳ, ֆ. 469, ց. 3, գ. 2, թ. 1-4:  
 49 ՀԱԳ, ֆ. 355, ց. 1, գ. 895, թ. 1:  
 50 Ըստ գյուղխորհրդի տվյալների:  
 51 «Մշակ», 1900, № 43, էջ 2, № 4, էջ 2: Ի դեպ, գյուղում Ա. Գոլյանի կանգնեցրած հուշակոթողը հավաստում է, թե 1900 թ. հունվարի 2-ի երկրաշարժին զոհ են գնացել 75 մարդ:  
 52 «Մշակ», 1902, № 265, էջ 1:  
 53 «Արարատ», 1916, էջ 794:  
 54 ՀԱԳ, ֆ. 56, ց. 3, գ. 52, թ. 43:  
 55 ՀԱԳ, ֆ. 53, ց. 1, գ. 3850, թ. 52:  
 56 Նույն տեղում, թ. 130:  
 57 Նույն տեղում, թ. 218-219:  
 58 Նույն տեղում, գ. 3874, թ. 43-44:  
 59 Ըստ դպրոցի տնօրինության վկայության:  
 60 **Мушкетов И.**, նշվ. աշխ., էջ 28:



*ՄԵՆ ՍԱՄՍԱՐ (ԹՈՔ ՍԱՄՍԱՐ). հատված գյուղի կենտրոնական թաղամասից, Սր. Աստվածածին եկեղեցու տեսքը հս-ամ-ից, հր-ամ-ից, եկեղեցու վերականգնման մասին պատմող արձանագրությունը՝ ագուցված ան ճակատին, խոյածև տապանաքար եկեղեցու մերձակայքում*

Շ(ՈՒՈՎ), ՈՐԸ ՔԱՆԴ(ՈՒԵՑ) 1899 Թ. 19 Դ(ԵԿ-ՏԵՍԲԵՐԻ) ԵՐԿՐ(Ա)Շ(ԱՐԺԻՑ):


Հրատ. առաջին անգամ:

**Բնակելի շենքեր.** գյուղում դեռևս պահպանվել են ԺԹ դարում կառուցված, քարաշեն, փայտածածկ, միահարկ շենքեր, որոնք ուշագրավ են հատկապես առանձին մանրամասերով, ինչպիսիք են, օրինակ, զարդաքանդակներով և պատկերաքանդակներով հարդարված բուխարիները:

**Աղբյուր.** գյուղամիջում պահպանվել է ԺԹ դարի ջավախքյան աղբյուրաշինության ուշագրավ նմուշներից մեկը՝ կերտված միակտոր քարից և հարդարված պատկերաքանդակներով:







ՄԵԾ ՍԱՄՍԱՐ (ԹՈՔ ՍԱՄՍԱՐ). հատվածներ գյուղամիջի բնակելի շենքերից, բուխարիներ և աղբյուր

**Սրբատեղի.** Մեծ Սամսար գյուղի եզրին պահպանվում էր Կարմրավոր անվամբ մի սրբատեղի<sup>61</sup>:

**Սամսար քաղաքատեղի.** գտնվում է գյուղի հյուսիսային եզրին՝ Մեծ և Փոքր Սամսարները միմյան-

ցից բաժանող Մեղրեկ վտակի ոչ խորը կիրճում: Պահպանված գրեթե բոլոր շինությունները ժայռափոր են՝ տեղակայված ձորակի երկու կողմերը երիզող ժայռերի մեջ:

«Խաչ-Սաղարա» եկեղեցի. բաղկացած է վիմափոր եկեղեցուց և դրան արևմուտքից կից գավթից:

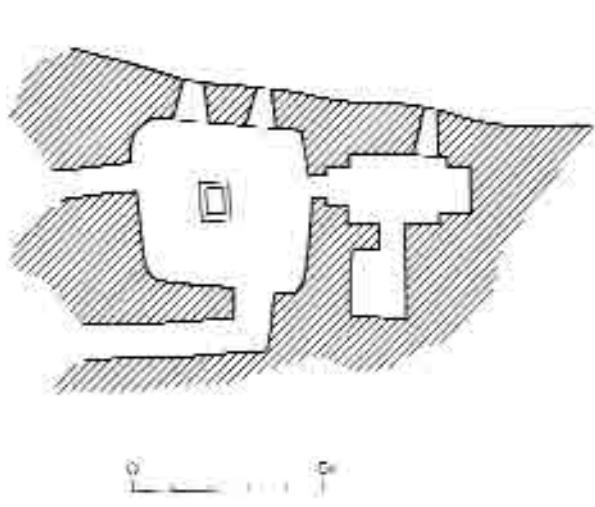
61 Զբոսընթացիկ Ե., մշվ. աշխ., էջ 151:



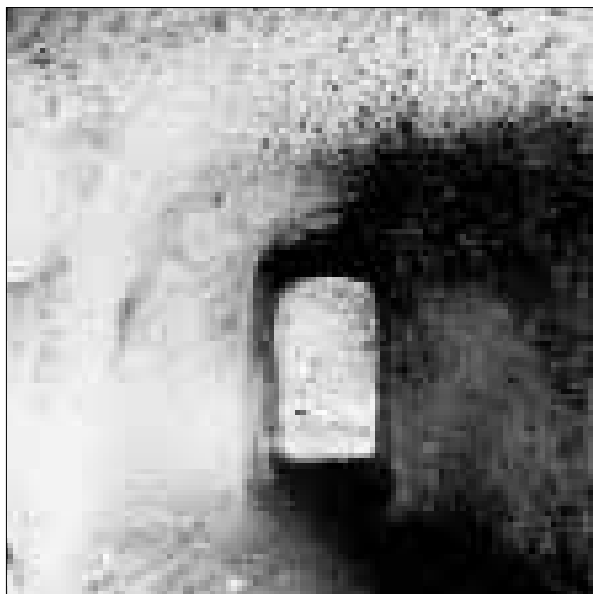
*ՄԵՃ ՍԱՍՍԱՐ (ԹՈՔ ՍԱՍՍԱՐ). հատվածներ Սամսար քաղաքատեղիի ձորակից*

Մուտքը գավթի կենտրոնական մասում գտնվող անցքն է: Լուսամուտները (3 հատ) նայում են դեպի հյուսիս: Գավթից բացված երկու երկար միջանցքների ուր հասնելը չհաջողվեց պարզել (դրանք ավելի շուտ գաղտնուդու նմանություն ունեն): Հիմնական մուտքը 4-5 մ ցած է և խողովակաձև փորվածքի միջով դուրս է գալիս գավթի մեջ: Եկեղեցին ու

գավթիքը միասին ունեն 9 մ երկարություն: Աչքի է ընկնում հայ-առաքելական եկեղեցիներից հայ-քաղկեդոնական եկեղեցիներին փոխանցված եկեղեցու բարձր բեմը: Հարդարանքը գուսպ է, արձանագրություններ չկան: Ներքին երկարությունը գավթի հետ միասին 8,90 մ է, գավթի լայնությունը՝ 4,25 մ: ԺԱ-ԺԲ դարերի գործ է:



ՄԵՃ ՍԱՄՍԱՐ (ԹՈՔ ՍԱՄՍԱՐ). «Ճաչ-Մադարա»  
 ժայռափոր եկեղեցու տեսքը հս-ից, հատակագիծը և եկեղեցու  
 ներքին տեսքը դեպի ալ



ՄԵԾ ՍԱՄՍԱՆԸ (ԹՈՔ ՍԱՄՍԱՆԸ). «Ֆաչ-Մաղարա» ժայռափոր եկեղեցու ներքին տեսքը դեպի ամ և գավթի ներքին տեսքը դեպի ալ, ժայռափոր այլ կառույցներ

*Եռանավ եկեղեցի.* քաղաքատեղիի պաշտամունքային կառույցների շարքում գլխավոր տաճարն է: Ունի լայն տարածում գտած հորինվածք, սակայն որպես ժայռափոր հուշարձան՝ եզակի է: Ներքին չափերն են՝ 13,35 x 10,85 մ:

*Առաջին մատուռ.* քաղաքատեղիի հյուսիսարևմտյան կողմում՝ վտակի աջակողմում գտնվող առանձին կանգնած ժայռակտորի մեջ, փորված է մատուռ, որի մուտքը արևմուտքից է, միակ լուսամուտը՝ հարավ-արևելքից: Ներքին չափերն են՝ 3,60 x 2,25 մ:

*Երկրորդ մատուռ.* Սամսար քաղաքատեղիի հյուսիսարևմտյան եզրին գտնվում է միանավ, պարզ հորինվածքով ևս մեկ մատուռ: Մուտքը և միակ լուսամուտը հարավից են, ներքին չափերը՝ 4,25 x 2,10 մ: ԺԲ-ԺԳ դարերի կառույց է:

*Երրորդ մատուռ.* նմանաձև հորինվածքով մի փոքր մատուռ էլ պահպանվում է նախորդից ոչ հեռու (ներքին չափերն են՝ 3,50 x 2,05 մ):

*Վիմագրեր.*

1. Արձանագիր քար. վիմափոր եկեղեցու մուտքից վեր, հողից 4 մ բարձրության վրա (արտաքին չափերն են՝ 100 x 80 սմ), վրաց մեարդպատառ՝ 11 տող.

... *ւյհծ...* | ...ՍԴ *ածղև ...* | ...ՁԵԻ *կպկ...*  
| ...*ռձԵԻ դևղ դԵԻԻ ...* | ...ՍԵԵԵ *յրհ ծրծրևԵ* |  
...*ԵՅԵԻ ըպԿևհ ծԵ* | ... *րվՆԻԻԻԻ րՅՅԸ ...* | ...*Ե*  
*ՁԵև ըԵԻԳրրԵևԵ* | ...*պրԵձԵյրհ ծԵղԲԴԴԴ ...* |  
... *ձըԵԴԵԵ ԴԳԵևԵԵԴ ծԵ...* | ...*հարև պղԵԴ*  
*ըղծը ԲԵ...*


...*Ձ(յ)ճԵ(ձ) ...* | ...*ժյ, օճյև ...* | ...*ձան, քյր...* |  
...*լձան յևյ ջանի ...* | ...*ժաճ, Ձոն ճոճևս* |



ՄԵԾ ՍԱՄՍԱՐ (ԹՈՔ ՍԱՄՍԱՐ). Եռանակ, ժայռափոր եկեղեցու մանրամասեր



სენ სოსოსი (ძირ სოსოსი), ხანაძე, ძაქოაძვირ  
 ხსენებენ ხათასკაძე.  
 სურათები არსადაც სენ «ჯავახეთი. ისტორიულ-  
 სურათობრივი გზამკვლევი» ვიხილავ



გრანდკარნ რაი ს. ნიქაძეძვირ

VI-2, VII, 1959, მუშაობის გეგმა და მოხსენება თეზისები, თბილისი, 1959, ტ 9: **გაფრინდაშვილი გ.**, ისტორიული ჯავახეთის გამოქვაბულები, "ძეგლის მეგობარი", № 3, 1964, ტ 8: **ბერძენიშვილი ნ.**, ჯავახეთის 1933 წლის... ტ 150: **შოშიაშვილი ნ.**, ნძ. აქს., ტ 274-275: **სილოგავა გ.** ხელნაწერთა ინსტიტუტის ეპიგრაფიკული ექსპედიციის 1977 წლის მუშაობის ანგარიში, მრავალთავი, VII, თბილისი, 1980, ტ 173-175: **სილოგავა გ.** სამცხე-ჯავახეთის ისტორიული მუზეუმის ქართული ეპიგრაფიკული ძეგლები, ადვოკატი, 2000, ტ 49-50, 120, 135: "ჯავახეთი. ისტორიულ-სურათობრივი გზამკვლევი", თბილისი, 2000, ტ 67:

სურათები. ქინაძე აქტანას ხათასკანოვიანს  
 აყარაოქი ხრათარსკიქნისი ათი ათი სენ ხრათი მსათს-  
 ქიონს თარქნილი ქინაძეძვირნი ს. ი. იათინაძეძვირნი  
 აღაშენა ... ოდეს ... ესე ვანი ... მაშინ დიდისაგან გვისხენ  
 და იხსენი ... მაშინ დავწერე მუსხელისა (ყან მსხელისა)  
 ეკლესია და ნოს ხელი ... ჟ. შიქარძეძვირნი ტყინ ... | ჟი  
 - ტის | ტინ ხის ... | ზატინ ისი ირნი ... | ჟი ტყინ  
 რირის ... | ტი რი რაქინ რი | ტყინ რირის ... | ტი  
 რი რი - რი რი . ტის | აქინ ტყინ რი რი |  
 რირის | ტირის რი რი | რ - რი რი - რი - რი;  
 აშენდა... ესე ვანი... მაშინ დიდისა... გვწვენ და ივსენ...  
 [დღეს] მას განკითხვისას... მაშინ დავწერე ეკლესია  
 და... ჳელი... ს. ჩხრძეძვირნი რაქარაქინს ტის  
 აყარაოქი ათი ქინაძეძვირნი ... ა. ვა... | ... რე ეს...  
 | ... მან კე... | ... მან ესე ვანი... | ... რაჭა ში დიდისა... |  
 ... აგან გუვსენ[ა] და | ... ივსენინ იგი ა... | ... ესე მან

... აგან გუ(ი)ვსენ(ა). და | ... ივსენინ იგიც... |  
 [დღეს] მას განკითხვისას. | ... ულამაშინ  
 დავწერე ... | ... მათისა (მცხეთისა?)  
 ეკლ(ეს)ია და... | ... ნოს ჳელი ტედ... წა...

თარგმ. **ყათინცე...**, ხრე..., ... ათი ქინაძე, ... მნ-  
 ძი, ... აყარაოქი რი ... აყარაოქი რი რან ტი ..., იათას-  
 თანის ათი ირე, ... (შეჩხეჩი) ხსენებენ რი ... (სინ-  
 ქი, სიქი) ტინე რი ...:

ქრათ. **Ростомов И.**, ნძ. აქს., ტ 97-98: **ცისკარიშვილი  
 გ.** ნძ. აქს., ტ 41: ლაბიდარული წარწერები, აღმოსავლეთ  
 და სამხრეთ საქართველო (V-X სს.), შეადგინა და  
 გამოსაკვამდ მოამზადა, **გაფრინდაშვილი გ.** კლდეში  
 ნაკვეთი ნაგებობანი სოფელ პატარა სამსართან, ისტორი-  
 ული გეოგრაფიის განყოფილების I სამეცნიერო სერია, 30.











*ՄՆՆ ՍԱՄՍԱՐ (ԹՈՔ ՍԱՄՍԱՐ). «Թագավորի թախտ» ժայռափոր կացարանի ներքին տեսքը*

Գյուղատեղի. գտնվում է գյուղից արևմուտք՝ մոտ 1 կմ հեռավորության վրա<sup>64</sup>:

<sup>64</sup> Զերժենիճցի Ե., մշվ. աշխ., էջ 151:

## ՄԵՐԵՆԻԱ



ՄԵՐԵՆԻԱ. գյուղի տեսքը հս-ամ-ից

**Տեղադրություն.** գտնվում է Ախալքալաքից ուղիղ գծով 15 կմ հյուսիս-արևելք, ծ. մ. 1690-1720 մ բարձրության վրա, անտառածածկ լեռնապարով երիզված արգավանդ դաշտաբերանում:

**Պատմություն.** երկրամասի՝ առնվազն միջնադարից շեն բնակավայրերից էր: 1595 թ. Մերոնիա անվանաձևով հիշվող գյուղն ունեցել է 6 տուն բնակիչ և թուրքական կառավարությանը մուծել 10.000 ակչե հարկ<sup>1</sup>, իսկ 1706-1707 թթ.՝ տանուտեր Իբրահիմի օրոք, հարկվել է 21.333 ակչե<sup>2</sup>: Հայաթափ է եղել ԺԸ դարում, ապա կրկին վերաբնակեցվել 1830-ական թվականների սկզբներին:

**Բնակչություն.** մերենիացիների նախնիները փոխադրվել են Էրզրումի գավառի Սալնաձոր<sup>3</sup> (Սալնաձորցյանները), Օզնի<sup>4</sup> (Ամիրխանյանները),

Մարզա<sup>5</sup>, Բաբերդ (Բայբուրդ), Փոչիկ<sup>6</sup> (Փոչիկյանները) և այլ բնակավայրերից:

Մերենիան 1899 թ. դեկտեմբերի 19-ի երկրաշարժից Ջավախքի առավել տուժած գյուղն է: Նրա բնակելի 130 տներից 117-ը քանդվել են, 1.048 բնակչից 86-ը՝ զոհվել, 2.158 անասունից 692-ը՝ կոտորվել<sup>7</sup>: Տուժածներին օգնություն ցույց տվող կոմիտեի ջանքերով արդեն 1902 թ. Մերենիայում կառուցվել է յուրաքանչյուրը 600 ու. արժողությամբ 67 տուն<sup>8</sup>:

Երկրորդ աշխարհամարտին Մերենիայից մասնակցել են 280 հոգի, որոնցից 100-ը զոհվել է<sup>9</sup>:

1 "Յուրջոսեթանոս յոգևոյոտոս ճոցո ճոցոթարո", էջ 193-194:

2 "Նոջլոթոս յոջլոթոս ճոցո ճոցոթարո 1694-1732 ՎՎ.", էջ 124:

3 Սալնաձորը (այժմ՝ Sariyazla) հայաբնակ գյուղ էր՝ Կարին (Էրզրում) քաղաքից 22 կմ հյուսիս-արևմուտք:

4 Օզնին (Օձնի, այժմ՝ Beyrinari) հայաբնակ գյուղ էր՝ Կարին (Էրզրում) քաղաքից 14 կմ հյուսիս-արևմուտք:

5 Մարզան (այժմ՝ Mezraa) հայաբնակ գյուղ էր՝ Կարին (Էրզրում) քաղաքից 43 կմ հյուսիս-արևմուտք:

6 Փոչիկը (այժմ՝ Paşayurdu) հայաբնակ գյուղ էր՝ Կարին (Էրզրում) քաղաքից 24 կմ հյուսիս-արևմուտք:

7 «Մշակ», 1900, № 43, էջ 2: 1900 թ. հունվարի 11-ի՝ հավանաբար դեռ չճշտված տվյալներ պարունակող լրատվական մեկ այլ հաղորդման մեջ նշված է. «Մերենիան ուներ 130 տուն, բոլորն էլ քանդված են, 166 մարդ սպանված են, 19 վիրատրված. սպանված է մօտ 500 գլուխ տառար եւ ոչխար» («Մշակ», 1900, № 4, էջ 2):

8 «Մշակ», 1902, № 265, էջ 1:

9 **Դավթյան Ա.**, Ջավախք, էջ 102:

*Վիճակագրություն. ԺԹ-Ի դարերի ընթացքում, բացառությամբ 1899 թ. (պատճառը երկրաշարժն էր), գյուղի բնակչության թվաքանակն անընդմեջ աճել է.*

տարեթիվ	տուն	արական	իգական	միասին
1840 <sup>10</sup>		180	141	321
1841 <sup>11</sup>		179	130	309
1842 <sup>12</sup>		156	143	299
1844 <sup>13</sup>		169	153	322
1845 <sup>14</sup>		174	160	334
1847 <sup>15</sup>		200	190	390
1849 <sup>16</sup>		211	220	431
1851 <sup>17</sup>	35	220	245	465
1853 <sup>18</sup>		236	274	510
1854 <sup>19</sup>		246	286	532
1857 <sup>20</sup>		260	228	488
1860 <sup>21</sup>	56	219	242	551
1862 <sup>22</sup>	53	277	240	526
1863 <sup>23</sup>		284	275	557
1864 <sup>24</sup>	53	289	278	567
1866 <sup>25</sup>	53	282	269	551
1867 <sup>26</sup>		319	284	603
1868 <sup>27</sup>		326	279	605
1869 <sup>28</sup>		340	296	636
1870 <sup>29</sup>		352	296	648
1871 <sup>30</sup>		347	302	649
1872 <sup>31</sup>		346	300	646
1873 <sup>32</sup>		356	307	663
1874 <sup>33</sup>				680
1875 <sup>34</sup>	60			680
1876 <sup>35</sup>		363	336	699
1877 <sup>36</sup>		379	332	711
1878 <sup>37</sup>		387	346	733
1880 <sup>38</sup>		407	357	764

10 ՀԱԳ, ֆ. 53, ց. 1, գ. 3800, ք. 4:  
 11 Նույն տեղում, գ. 3802, ք. 63-64:  
 12 Նույն տեղում, գ. 3805, ք. 78-79:  
 13 Նույն տեղում, գ. 3809, ք. 16-17:  
 14 Նույն տեղում, գ. 3811, ք. 71-72:  
 15 Նույն տեղում, գ. 3814, ք. 33-34:  
 16 Նույն տեղում, գ. 3818, ք. 40-41:  
 17 ՀԱԳ, ֆ. 56, ց. 1, գ. 2596, ք. 28:  
 18 Նույն տեղում, գ. 2743 ք. 37-38:  
 19 Նույն տեղում, գ. 3825, ք. 47-48:  
 20 Նույն տեղում, գ. 3830, ք. 53-54:  
 21 Նույն տեղում, գ. 3833, ք. 65-66:  
 22 Նույն տեղում, գ. 3836, ք. 22-23:  
 23 Նույն տեղում, գ. 3843, ք. 21-22:  
 24 Նույն տեղում, գ. 3846, ք. 8-9:  
 25 Նույն տեղում, գ. 3848, ք. 74:  
 26 Նույն տեղում, գ. 3851, ք. 20-21:  
 27 Նույն տեղում, գ. 3853, ք. 28:  
 28 Նույն տեղում, գ. 3856, ք. 10:  
 29 Նույն տեղում, գ. 3857, ք. 24:  
 30 Նույն տեղում, գ. 3858, ք. 10-11:  
 31 Նույն տեղում, գ. 3859, ք. 57-58:  
 32 Նույն տեղում, գ. 3862, ք. 71-72:  
 33 Նույն տեղում, գ. 3864, ք. 27-28:  
 34 Նույն տեղում, գ. 3866, ք. 20-21: Նաև՝ «Մերո չայաստանի», 1875, № 44, էջ 2:  
 35 ՀԱԳ, ֆ. 53, ց. 1, գ. 3868, ք. 30-31:  
 36 Նույն տեղում, գ. 3869, ք. 29-30:  
 37 Նույն տեղում, գ. 3850, ք. 218-219:  
 38 Նույն տեղում, գ. 3872, ք. 88-89:

1881 <sup>39</sup>		410	372	782
1882 <sup>40</sup>		420	378	798
1883 <sup>41</sup>		434	382	816
1884 <sup>42</sup>	65			
1885 <sup>43</sup>		439	365	804
1887 <sup>44</sup>		480	405	885
1889 <sup>45</sup>		504	414	918
1890 <sup>46</sup>		504	411	915
1891 <sup>47</sup>		531	429	960
1892 <sup>48</sup>		527	431	958
1893 <sup>49</sup>	100	542	437	979
1894 <sup>50</sup>		547	461	1008
1897 <sup>51</sup>		595	516	1111
1898 <sup>52</sup>		626	537	1163
1899 <sup>53</sup>		587	508	1095
1900 <sup>54</sup>		613	526	1139
1901 <sup>55</sup>		631	536	1167
1902 <sup>56</sup>		643	547	1190
1905 <sup>57</sup>		687	587	1274
1908 <sup>58</sup>	131	721	606	1327
1910 <sup>59</sup>		739	633	1372
1912 <sup>60</sup>		756	649	1405
1914 <sup>61</sup>		799	668	1467
1916 <sup>62</sup>		786	667	1453
1921 <sup>63</sup>		400	360	760
1987 <sup>64</sup>	257			1087

**Բնակելի տուն.** Մերենիայում պահպանված սակավաթիվ բնակելի հին տների շարքում ուշագրավ է 1872 թ. կառուցված Ժորա Սալնաձորցյանի պապենական տունը:

**Եկեղեցական-ծխական դպրոց.** գտնվում էր եկեղեցու գավթում: Հիմնադրման ստույգ տարեթիվը հայտնի չէ: Կրթօջախի գործունեությունը արխիվային վավերագրերում վկայված է՝ սկսած 1865 թ-ից:

39 Նույն տեղում, գ. 3873, ք. 97-98:  
 40 Նույն տեղում, գ. 3874, ք. 43-44:  
 41 Նույն տեղում, գ. 3875, ք. 48-49:  
 42 «Արձագանք», 1885, № 3, էջ 43:  
 43 ՀԱԳ, ֆ. 53, ց. 1, գ. 3877, ք. 10-11:  
 44 Նույն տեղում, գ. 3880, ք. 40-41:  
 45 Նույն տեղում, գ. 3884, ք. 65-66:  
 46 Նույն տեղում, գ. 3887, ք. 147:  
 47 Նույն տեղում, գ. 3889, ք. 146:  
 48 Նույն տեղում, գ. 3891, ք. 118:  
 49 Նույն տեղում, գ. 3895, ք. 42-43: Տե՛ս նաև՝ «Մուրճ», 1894, № 5, էջ 793:  
 50 ՀԱԳ, ֆ. 53, ց. 1, գ. 3896, ք. 171-172:  
 51 Նույն տեղում, գ. 3899, ք. 144-145:  
 52 Նույն տեղում, գ. 3897, ք. 166:  
 53 Նույն տեղում, գ. 3903, ք. 101-102:  
 54 Նույն տեղում, գ. 3905, ք. 52:  
 55 Նույն տեղում, գ. 3906, ք. 68:  
 56 Նույն տեղում, գ. 3907, ք. 20-21:  
 57 Նույն տեղում, գ. 3912, ք. 263-264:  
 58 ՀԱԳ, ֆ. 35, ց. 1, գ. 559, ք. 43:  
 59 ՀԱԳ, ֆ. 53, ց. 1, գ. 3917, ք. 135-136:  
 60 Նույն տեղում, գ. 3920, ք. 18-19:  
 61 ՀԱԳ, ֆ. 56, ց. 6, գ. 1020, ք. 174-175: Ի դեպ, նույն թվականի համար մեկ այլ աղբյուրում նշված է 1252 բնակիչ («Кавказский календарь на 1915 г.», էջ 157):  
 62 ՀԱԳ, ֆ. 196, ց. 1, գ. 43, ք. 21-22:  
 63 ՀԱԳ, ֆ. 355, ց. 1, գ. 895, ք. 1:  
 64 Ըստ գյուղխորհրդի տվյալների:



ՄԵՐԵՆԻԱ. 1872 թ. բուխարիկ, «Լուսաղբյուրը», Սր. Աստվածածին եկեղեցու տեսքը ամ-ից և հր-ամ-ից

տարեթիվ	այլ տեղեկ.	ուսուցիչ	աշակերտ
1865 <sup>65</sup>		1	43
1873/74 <sup>66</sup>		1	20
1875 <sup>67</sup>		Հար. Ասլանյանց	25
1876 <sup>68</sup>		1	24
1877 <sup>69</sup>		1	24
1878 <sup>70</sup>		1	26
1881 <sup>71</sup>		1	45
1884/85 <sup>72</sup>	գործել է		

65 ՀԱԳ, ֆ. 53, ց. 1, գ. 3848, ք. 2:

66 Խուրդյան Ս., նշվ. աշխ., էջ 522:

67 ՀԱԳ, ֆ. 56, ց. 3, գ. 52, ք. 43:

68 Նույն տեղում, գ. 3850, ք. 52:

69 Նույն տեղում, ք. 130:

70 Նույն տեղում, ք. 177:

71 Խուրդյան Ս., նույն տեղում:

72 «Արձագանք», 1885, № 3, էջ 43: Տե՛ս նաև՝ Խուրդյան Ս., նույն տեղում:

**Սր. Աստվածածին եկեղեցի.** հիմնադրվել է 1830-ական թվականներին. «...գեկեղեցին Մերենայ վերանորոգեալ են Հայք ի հիմանց անտի...»<sup>73</sup>: Շինությունը քարաշեն էր, փայտածածկ<sup>74</sup>: 1899 թ. դեկտեմբերի 19-ի երկրաշարժի հետևանքով եկեղեցին փլվել է<sup>75</sup>: Տարիներ անց եկեղեցին վերստին վերականգնվել է: Ներկայումս քայքայված և վթարային վիճակում է:

**Խաչքար.** գյուղամիջում եկեղեցուց ոչ հեռու բխող «Լուսաղբյուրի» պատին, տեղադրված է ԺԷ-ԺԸ դարերով թվագրվող մեկ ամբողջական խաչքար:

73 ՀԱԳ, ֆ. 56, ց. 1, գ. 306, ք. 13:

74 «Արձագանք», 1885, № 3, էջ 43:

75 **Мущкетов И.**, նշվ. աշխ., էջ 26:



*ՄԵՐԵՆԻԱ. «Կոտրած ժամ» կիսավեր եկեղեցու տեսքը հս-ամ-ից, հր-ամ-ից և ամ-ից*

*ՄԵՐԵՆԻԱ. քառակող կորդոնների բեկորներ Սբ. Աստվածածին եկեղեցու որմներում և խաչքար (ԺԷ դար) եկեղեցու բակում*

**Խիդիսցվար գյուղատեղի.** Մերենիայից 2 կմ հարավ-արևմուտք պահպանված գյուղատեղին, որը հայտնի է Խիդիսցվար (վրաց. Կամրջախաչ) անվամբ, գրավոր աղբյուրներում հիշվում է դեռևս 1595 թ.<sup>76</sup> 3 տուն բնակչությամբ և 9.000 ակչե հարկաչափով<sup>76</sup>: 1728-1729 թթ.<sup>77</sup> Մուստաֆա տանուտիրոջ օրոք, հարկվել է 4.500<sup>77</sup>, իսկ Խալիլ տանուտիրոջ օրոք (նույն թվականին)՝ 14.000 ակչե<sup>78</sup>:

*Եկեղեցի.* գյուղատեղին ներկայումս հայտնի է «Կոտրած ժամ» անվամբ, քանի որ տարածքում քիչ

<sup>76</sup> «Զբոսընթացի վեց շաբաթի ընթացքում», էջ 193:  
<sup>77</sup> «Ֆեդոսի յոթնամյա ճանապարհը 1694-1732 ՎՎ.», էջ 198:  
<sup>78</sup> Նույն տեղում:



ՄԵՐԵՆԻԱ. հատված «Կոտրած ժամ» կիսավեր եկեղեցու ամ ճակատից, որմնախոյակ խորանի կորուսյալ մեջ և հատակագիծը

ՄԵՐԵՆԻԱ. «Կոտրած ժամ» կիսավեր եկեղեցու տեսքը հս-ալ-ից, 1988 թ. և 2001 թ. կամայական վերակառուցումից հետո, խոյածև տապանաքար եկեղեցու հր պատին կից

թե շատ պահպանված միակ շինությունը կիսավեր եկեղեցին է: Վերջինս ունի միանավ, թաղածածկ հորինվածք, կառուցված է համակ սրբատաշ քարով (արտաքին չափերն են՝ 8,20 x 4,25 մ): Ըստ հո-

րինվածքային և կառուցողական առանձնահատկությունների քննության՝ եկեղեցին կարելի է թվագրել



ՄԵՐԵՆԻԱ. Խիդիսզվար գյուղատեղիի միջնադարյան գերեզմանոցի մնացորդները և խոյածև տապանաքար

ԺԳ-ԺԴ դդ.: 2000-2001 թթ. ընթացքում մերենիացիները, անշուշտ, դրական մղումներով, սակայն անգիտորեն և կամայաբար վերակառուցել են եկեղեցին, որի պատճառով պատմական հուշարձանը միանգամայն և հիմնավորապես աղճատվել է<sup>79</sup>:

*Գերեզմանոց.* Խիդիսզվար գյուղատեղիի գերեզմանոցում պահպանվել են խաչքարերի մի քանի պատվանդաններ ու անարձանագիր խոյածև և առավելապես անմշակ, սալաքարային տապանաքարեր:

<sup>79</sup> Առանց վերականգնման հաստատված նախագծի և մասնագիտական վերահսկողության կատարված աշխատանքների հետևանքով, ցավոք, խաթարվել է եկեղեցու ճարտարապետական նկարագիրը: Պատմական հուշարձանների նկատմամբ այսօրինակ կամայական վերաբերմունքը խիստ դատապարտելի է: Ցավում ենք, սակայն, տեղի ունեցածին անդրադարձած վրացական լրատվամիջոցները այս խնդրում ևս ի գորու չեն գտնվել գերծ մնալու կանխակալ վերաբերմունքից և նշել են, թե 2000 թ. աշնանը Մերենիա գյուղի մոտ վրացական 11-րդ դարի կիսավեր եկեղեցին իբրև թե վերականգնվել է հայկական ոճով և այդ կերպ յուրացվել: Մինչդեռ իրականում կատարվել է պատմական հուշարձանի սպորինի, կամայական ու անգրագետ վերակառուցում: Եվ միջնադարյան գողտրիկ հուշարձանը ոչ թե ստացել է «հայկական ոճ», ինչպես փորձում են հավաստիացնել հուշարձանի ճակատագրով «մտահոգված» վրացի թղթակիցները («ջողօս ճօճոթ», 20.12.2001, Նակ՝ № 283: «ճջօճօճօճօ», 20.12.2001, № 350: «ճ ԵՏՏՅՅ», 21.12.2001, № 226), այլ աղճատվել ու աղավաղվել է և կորցրել պատմական հուշարձանին հատուկ նկարագիրը:



ՄՅԱՄՆԻԿՅԱՆ



ՄՅԱՄՆԻԿՅԱՆ գյուղի տեսքը հս-ամ-ից

**Տեղադրություն.** գտնվում է Ախալքալաքից ուղիղ գծով 17 կմ հարավ-արևմուտք, ծ. մ. 1850-1880 մ բարձրության վրա:

**Հիմնադրում.** բնակավայրը հիմնադրել են 1920-ական թվականներին Սուղայից այստեղ փոխադրված հայերը:

**Պատմություն.** ներկայիս Մյասնիկյան սակավաբնակ գյուղը հիմնված է պատմական Ղաղալա (Ղատանա) գյուղատեղիի տարածքում, ուստի վերջինիս պատմությունը հարկ է վերագրել ներկայիս գյուղին:

Ղաղալան 1595 թ. հարկացուցակում հիշվում է 5.000 ալչե հարկաչափով<sup>1</sup>: Վերջինս տեղացիներին հայտնի է փոքր-ինչ այլափոխված՝ «Ղատանա» անվանաձևով:

Ի դեպ, Ղաղալան մեկն էր այն ամայացած գյուղերից, որոնք, որպես կալվածք, 1841 թ. Կարապետ արքեպիսկոպոս Բագրատունին գնել էր Ախալքալաքի Սբ. Փրկիչ եկեղեցու համար<sup>2</sup>:

Երկրորդ աշխարհամարտին մասնակցած 34 մյասնիկյանցիներից 14-ը զոհվել է<sup>3</sup>:

**Բնակչություն.** 1987 թ. Մյասնիկյանը զուտ հայաբնակ էր և ուներ 35 տուն՝ 160 բնակիչ:

**Եկեղեցի.** Ղաղալա (Ղատանա) գյուղատեղիում քիչ թե շատ աչքի ընկնող հուշարձանը երբեմնի ե-



ՄՅԱՄՆԻԿՅԱՆ. Ղաղալա (Ղատանա) գյուղատեղիի եկեղեցու մնացորդները

1 "გურჯისტანის ვილაიეთის დიდი ღავთარი", էջ 289:

2 «Մեղու Հայաստանի», 1875, № 38, էջ 1:

3 **Դավթյան Ա.**, Ջավախք, էջ 102:



*ՄՅԱՄՆԻԿՅԱՆ. քառակող կոթողների բեկորներ (Թ-Ժ դդ.) Ղաղալա (Ղատանա) գյուղատեղիի տարածքում գոյացած ժամանակակից գերեզմանոցում, կործանված եկեղեցու սեղանի վեմ և խոյակ գերեզմանոցում*

կեղեցու մնացորդներն են, որոնք վկայում են շինության՝ համակ սրբատաշ, մեծաչափ քարով կառուցված լինելը (1920-30-ական թվականներին, տոգորված բոլշևիկյան անմշակույթ և վայրենաբարո գաղափարներով, գյուղացիներն իսպառ կործանել են եկեղեցին, իսկ քարերը գործածել այլ կառույցներում): Գյուղատեղիի տարածքում հողային աշխա-

տանքների ժամանակ հայտնաբերվել են ջրմուղի կավե խողովակներ:

Մյասնիկյան գյուղի ներկայիս գերեզմանոցում են գտնվում Ղաղալա (Ղատանա) գյուղատեղիի տարածքից փոխադրված մի շարք հուշարձաններ (եկեղեցու սեղանի վեմ, քառակող կոթողի բեկորներ, սյան խարխախ և այլն):

ՄՈՂԵԳԱՄ



ՄՈՂԵԳԱՄ. գյուղի տեսքը հր-ալ-ից

**Տեղադրություն.** գտնվում է Ախալքալաքից ուղիղ գծով 23 կմ հյուսիս, ծ. ս. 1940-1980 մ բարձրության վրա, հարավարևելահայաց լեռնալանջին: Հայտնի է խստաշունչ եղանակային պայմաններով:

**Պատմություն.** գյուղի մասին մեզ հայտնի առաջին վկայությունը 1595 թ-ից է, երբ 5.000 ակչե հարկաչափով ռայաներից ազատ բնակավայրը հիշվում է Մողեգան անվանումով<sup>1</sup>: Բնակչության բռնի մահմեդականացումից հետո՝ 1719-1720 թթ., տանուտեր Սուլեյմանի օրոք, Մողեգամից հարկվել է 5.000 ակչե<sup>2</sup>:

**Բնակչություն.** մողեգամցիները ծագումով դարակեպակցիներ<sup>3</sup> են, որոնք 1890-ական թվականներին փոխադրվել էին Ազավրեթից՝ հաստատվելով Ազավրեթի ամառանոց Մողեգամում:

**Վիճակագրություն.** զուտ հայաբնակ գյուղը 1914 թ. ուներ 367 շունչ<sup>4</sup>, 1918-ին՝ 22 տուն (165 ար.,



ՄՈՂԵԳԱՄ. գյուղի տեսքը հր-ալ-ից

170 իգ.)<sup>5</sup>, 1921-ին՝ 100 բնակիչ (60 ար., 40 իգ.)<sup>6</sup>, իսկ 1987-ին՝ 63 տուն, 257 շունչ<sup>7</sup>:

**Հուշարձաններ.** գյուղում պահպանված ուշագրավ կառույցներից են Կալին Փիլոյանի տունը՝ կառուցված 1867-1871 թթ. (օջախի քանդակազարդ

1 "Գյւրջօսեճանիս յօղաօյտօս լօղի լօղօարօ", էջ 209:

2 "Նօղօղօրօս յօղօղօտօս չճօղօ լօղօարօ 1694-1732 ՎՎ.", էջ 161:

3 Դարակեպակ գյուղի մասին տես սույն աշխ., էջ 37, ծանոթ. № 3:

4 ՀԱԴ, ֆ. 469, ց. 3, գ. 2, թ. 1-4:

5 "Кавказский календарь на 1915 г.", էջ 159:

6 ՀԱԴ, ֆ. 355, ց. 1, գ. 895, թ. 1:

7 Ըստ գյուղխորհրդի տվյալների:



*ՄՈՂԵԳԱՄ. Կ. Փիլոյանի տան բուխարիկը, գյուղամերձ բնակատեղի և դամբարանաբլուր*

ու թվակիր քարով հանդերձ), եկեղեցին (1886 թ.): Գյուղի հարավային եզրին պահպանվում են սրբատաշ քարով, Ժ-ԺԱ դդ. կառուցված միանավ եկեղեցու, գյուղատեղիի և գերեզմանատան ավերակները:

**Բնակատեղի և դամբարաններ.** նախաքրիստոնեական շրջանի այս հուշարձանները պահպանվում են Մողեգամից 1 կմ հարավ՝ բլրի գագաթին:

ՄՈԼԻԹ



ՄՈԼԻԹ. գյուղի տեսքը հս-ամ-ից

**Տեղադրություն.** գտնվում է Ախալքալաքից ուղիղ գծով 27 կմ հյուսիս-արևելք, Տաբաթուր լճի արևմտյան ափին, ծ. մ. 2020-2080 մ բարձրության վրա, Ախալքալաք-Բակուրիան մայրուղուն կից:

**Պատմություն.** գյուղի վերաբերյալ առաջին հիշատակություններից մեկը 1595 թ-ից է: Թուրքական կառավարության կազմած հարկացուցակում Մոլիթն այդ թվականին ազատ է եղել ռայաներից, հարկվել է 4.000 ակչե<sup>1</sup>: Բնակչության բռնի մահմեդականացումից հետո՝ 1724-1725 թթ.՝ տանուտեր Ահմեդի կառավարման ժամանակ, հարկվել է 5.999 ակչե<sup>2</sup>:

**Բնակչություն.** Մոլիթը մինչև 1860-ականը ամառային ու անբնակ էր: Այդտեղ հաստատված հայերը նույնպես Ախալքալաքի գավառից էին, իսկ ծագումով՝ Կարնո (Էրզրում) նահանգի 1829-30 թթ. գաղթականներ. «...Մոլիթի մօտ 25 տունը գաղթած են թե մեր գառառի Չազ և Տրկնա գիւղերից և թե Ծալկա-

յից...»<sup>3</sup>: Նոր բնակավայրում էլ դեռևս երկար ժամանակ մոլիթցիները գտնվել են տնտեսական այնպիսի սուղ կացության մեջ, որ չեն կարողացել վճարել հողերից օգտվելու կապալը<sup>4</sup>:

**Վիճակագրություն.** վավերագրերի ուսումնասիրությունից երևում է, որ Մոլիթը գավառի հայաբնակ փոքր գյուղերից էր: Բնակչության թվաքանակի կտրուկ աճ տեղի է ունեցել 1890-ական թվականների կեսերից.

տարեթիվ	տուն	արական	իգական	միասին
1867 <sup>5</sup>		40	37	77
1868 <sup>6</sup>		43	57	100
1880 <sup>7</sup>		45	33	78
1881 <sup>8</sup>		47	32	80
1882 <sup>9</sup>		47	33	80
1884 <sup>10</sup>	12			

3 «Մշակ», 1903, № 54, էջ 3:

4 Նույն տեղում:

5 ՀԱԳ, ֆ. 53, ց. 1, գ. 3851, թ. 21-22:

6 Նույն տեղում, գ. 3853, թ. 28:

7 Նույն տեղում, գ. 3872, թ. 88-89:

8 Նույն տեղում, գ. 3873, թ. 97-98:

9 Նույն տեղում, գ. 3874, թ. 44:

10 «Արձագանք», 1885, № 3, էջ 43:

1 "Գյւրջիսթանիս յոլլաօյտիս ճոլլո ճոլլո", էջ 208:

2 "Խոջեօրիս յոլլաօյտիս ճոլլո ճոլլո 1694-1732 ՎՎ.", էջ 181:

1885 <sup>11</sup>	47	33	80	
1887 <sup>12</sup>	50	39	89	
1889 <sup>13</sup>	56	44	100	
1890 <sup>14</sup>	56	42	98	
1891 <sup>15</sup>	57	44	101	
1892 <sup>16</sup>	57	46	103	
1893 <sup>17</sup>	57	49	106	
1894 <sup>18</sup>	55	50	105	
1897 <sup>19</sup>	173	143	322	
1898 <sup>20</sup>	177	153	330	
1899 <sup>21</sup>	156	151	307	
1900 <sup>22</sup>	164	159	323	
1901 <sup>23</sup>	169	163	332	
1902 <sup>24</sup>	171	169	349	
1905 <sup>25</sup>	184	184	368	
1906 <sup>26</sup>	184	184	368	
1908 <sup>27</sup>	24	197	194	391
1910 <sup>28</sup>	206	203	409	
1912 <sup>29</sup>	218	208	426	
1914 <sup>30</sup>	225	216	441	
1916 <sup>31</sup>	227	216	443	
1921 <sup>32</sup>	63	48	111	

Երկրորդ աշխարհամարտին մասնակցած 50 մոլիթքցիներից 20-ը զոհվել է<sup>33</sup>:

**Սր. Գևորգ եկեղեցի.** կառուցվել է 1860-ական թվականների կեսերին, իսկ առաջին հիշատակություններից մեկը վերաբերում է 1867թ.<sup>34</sup>: Եկեղեցին մեծապես տուժել է 1899 թ. դեկտեմբերի 19-ի երկրաշարժից<sup>35</sup>: Վտանգված հատվածները նորոգելու թույլտվություն ստանալու նպատակով 1903 թ. հոգևոր իշխանություններին գրություն էր հղել եկեղեցու երեցփոխ Աղաջան Վարդերեսյանը<sup>36</sup>: Եկեղեցին ներկայումս կանգուն է:

**Ավերակ եկեղեցի.** գյուղամիջում պահպանվել են համակ սրբատաշ քարից, թաղածածկ, միանավ



ՄՈՒԽԹ. Սր. Գևորգ եկեղեցու տեսքը ամ-ից, խաչքարի պատվանդան և տապանաքար եկեղեցու շուրջ տարածված գերեզմանոցում

եկեղեցու մնացորդները (արտաքին չափերն են՝ 9,48 x 5,59 մ):

11 Նույն տեղում, գ. 3877, թ. 10:

12 Նույն տեղում, գ. 3880, թ. 40-41:

13 Նույն տեղում, գ. 3884, թ. 65-66:

14 Նույն տեղում, գ. 3887, թ. 147:

15 Նույն տեղում, գ. 3889, թ. 146:

16 Նույն տեղում, գ. 3891, թ. 118:

17 Նույն տեղում, գ. 3895, թ. 42-43:

18 Նույն տեղում, գ. 3896, թ. 171-172:

19 Նույն տեղում, գ. 3899, թ. 144-145:

20 Նույն տեղում, գ. 3897, թ. 167:

21 Նույն տեղում, գ. 3903, թ. 101-102:

22 Նույն տեղում, գ. 3905, թ. 52:

23 Նույն տեղում, գ. 3906, թ. 69:

24 Նույն տեղում, գ. 3907, թ. 21-22:

25 Նույն տեղում, գ. 3912, թ. 264-265:

26 Նույն տեղում, գ. 3915, թ. 20:

27 ՀԱԴ, ֆ. 35, ց. 1, գ. 559, թ. 43:

28 Նույն տեղում, գ. 3917, թ. 136-137:

29 Նույն տեղում, գ. 3920, թ. 18-19:

30 ՀԱԴ, ֆ. 56, ց. 6, գ. 1020, թ. 175-176:

31 ՀԱԴ, ֆ. 196, ց. 1, գ. 43, թ. 22-23:

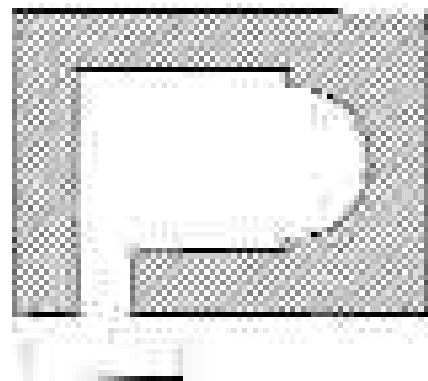
32 ՀԱԴ, ֆ. 355, ց. 1, գ. 895, թ. 1:

33 Դավթյան Ա., Ջավախք, էջ 102:

34 ՀԱԴ, ֆ. 53, ց. 1, գ. 3851:

35 Мухомов И., նշվ. աշխ., էջ 18-19:

36 ՀԱԴ, ֆ. 53, ց. 1, գ. 3423, թ. 1-3:



ՄՈԼԻԹ. գյուղամիջի հին եկեղեցու ավերակները և հատակագիծը

ՄՈԼԻԹ. գյուղամերձ մատուռի ավերակները և հատակագիծը

**Մատուռ.** գյուղի հյուսիսային բարձրադիր եզրին՝ մի բլրակի գագաթին, պահպանվել են միջնադարյան մատուռի ավերակները:

## ՄՈՒՐՃԱԽԵԹ

**Տեղադրություն.** գտնվում է Ախալքալաքից ուղիղ գծով 4 կմ հարավ, Քառասնակն վտակի ձախ ավիին, ծ. մ. 1740 մ բարձրության վրա:

**Պատմություն.** 1595 թ. թուրքական հայտնի հարկացուցակում նշված են Մուրջախեթ անվամբ երեք գյուղ՝ Մեծ, Միջին և Փոքր (տրամաբանական է, որ Մեծ Մուրջախեթի անունը թաքնված է մնացել ի թիվս «Դավթար»-ի չընթերցված գյուղանունների), որոնցից Մեծը գտնվում էր Քառասնակն վտակից աջ, իսկ ձախ՝ Փոքրը<sup>1</sup>: Ներկայիս Մուրճախեթը համապատասխանում է համանուն Միջին գյուղին: Համաձայն հիշյալ «Դավթարի»՝ Միջին Մուրճախեթում հարկվել է 3.000<sup>2</sup>, իսկ Փոքրում՝ 2.000 ակչե<sup>3</sup>: Ի դեպ, Փոքր Մուրջախեթի 6 տուն բնակիչների թվում հիշվում են Սարգսի որդի Հանեսը, նրա եղբայր Ջիհանշահը<sup>4</sup> և այլք:

1899-1900 թթ. հացի բզեզի և հոտենտոտյան մլուկի հասցրած վնասների հետևանքով Մուրճախեթի գյուղատնտեսությունը հայտնվել է ծանրագույն կացության մեջ՝ կառավարական հատուկ կոմիտեի կողմից դասվելով առավել տուժած բնակավայրերի շարքում<sup>5</sup>: Գյուղում հաշվառվել է առաջնահերթ օգնության կարոտ 3 տուն՝ 12 բնակչով<sup>6</sup>:

1901 թ. Մուրճախեթը մտնում էր Ջավախքի՝ կարիքի մեջ գտնվող գյուղերի ցուցակի մեջ<sup>7</sup>:

Երկրորդ աշխարհամարտին Մուրճախեթից մասնակցել են 47 հոգի, որոնցից 18-ը զոհվել է<sup>8</sup>:

**Նկարագրություն.** ԺԹ դարավերջին այցելում այսպես է նկարագրել գյուղը. «Տները շինուած են քարից, հողէ կտորներով... փողոցները նեղ են և շատ կեղտոտ...»<sup>9</sup>:

**Բնակչություն.** Ջավախքի փոքր գյուղերից է: Ներկայիս բնակիչների նախնիները 1829 թ.

փոխադրվել են Արդահանի գավառից: 1918 թ. գյուղի հայությունը համարվել է Կարս գավառի գաղթականներով: Սկզբնական շրջանում գյուղի հայ բնակիչները դեռևս պահպանել էին թուրքական տիրապետությունից մնացած տխուր ժառանգություն՝ թրքախոսությունը, թեև մայրենին ևս վերստին ըսկսել էր արմատավորվել. «Մուրճախեթի հայերը խօսում են տաճկերեն, երբեմն ծերերը գործ են ածում հայերեն լեզուն: Բոլորովին օտարացած են Հայաստանեայց եկեղեցուց...»<sup>10</sup>:

Հայերի՝ Մուրճախեթում վերահաստատվելու պահին գյուղն ունեցել է թուրք և վրացի փոքրաթիվ բնակիչներ: Վիճակն անփոփոխ էր, օրինակ, 1860-ական թվականների վերջերին, երբ գյուղի 21 տուն բնակիչներից 11-ը մահմեդականներ էին (38 ար., 34 իգ.), 5-ը՝ վրացիներ (20 ար., 18 իգ.), 5-ը՝ հայեր (31 ար., 33 իգ.)<sup>11</sup>: 1895-ին Մուրճախեթում արդեն գերակշռել են հայերը՝ 9 տուն (7 տուն վրացի, 5 տուն թուրք)<sup>12</sup>: 1918 թ. մահմեդականները լքել են գյուղը<sup>13</sup>, իսկ համագյուղացի մի քանի վրացիներից միայն մի քանի ընտանիք է մնացել: Հատկանշական է, որ 1845-47 թթ. ընթացքում մուրճախեթցի հայերի մեծ մասը փոխադրվել է այլ գյուղեր: Ամենայն հավանականությամբ, դրանով էր պայմանավորված հետագա վավերագրերում Մուրճախեթի՝ հայոց գործող եկեղեցուց զուրկ լինելը:

Հայտնի է, որ 1989 թ. Վրաստանի իշխանությունները Մուրճախեթում ևս ցանկացել են աջարցի վերաբնակիչների համար բնակելի տներ կառուցել, բայց հանդիպելով Վաչիանի գյուղխորհրդի դիմադրությանը, որի հետ միավորված է Մուրճախեթը, ծրագիրը մնացել է անիրագործելի<sup>14</sup>:

2004 թ. Մուրճախեթն ուներ 77 տուն բնակիչ, որից 20-ը՝ վրացի, մնացածը՝ հայ<sup>15</sup>:

1 ԶեթքենիՇցու Ն., նշվ. աշխ., էջ 59:

2 "გურჯისტანის ვილაიეთის დიდი ღავთარი", էջ 236:

3 Նույն տեղում:

4 Նույն տեղում:

5 Մալխանան, Ամբերիթիթինը Ախալքալաքի գաւառում եւ նրա հետեւանքները, էջ 248:

6 Նույն տեղում, էջ 249:

7 «Մշակ», 1901, № 40, էջ 2:

8 Դավթյան Ա., Ջավախք, էջ 102:

9 «Նոր-Գար», 1895, № 108, էջ 3:

10 Նույն տեղում:

11 CMOTI, էջ 27:

12 «Նոր-Գար», 1895, № 108, էջ 3:

13 ԶեթքենիՇցու Ն., საქართველს ისტორის საკითხები II, 1964, էջ 58:

14 მასიურაძე კ., ჯავახეთში ქართული სკოლები ისურდებ, "Georgian Times", N 24, 17-24.06.2004.

15 Նույն տեղում:



*Վիճակագրություն.* հայերի քանակը Մուրճախեթում ԺԹ-Ի դարերում ներկայացրել է հետևյալ պատկերը.

տարեթիվ	տուն	արական	իգական	միասին
1838 <sup>16</sup>		45	47	92
1840 <sup>17</sup>		40	33	73
1841 <sup>18</sup>		41	33	74
1842 <sup>19</sup>		49	40	89
1844 <sup>20</sup>		56	45	101
1845 <sup>21</sup>		60	52	112
1847 <sup>22</sup>		18	11	29
1849 <sup>23</sup>		19	11	30
1857 <sup>24</sup>		20	18	38
1861 <sup>25</sup>		22	17	39
1862 <sup>26</sup>		22	17	39
1863 <sup>27</sup>		22	17	39
1864 <sup>28</sup>		22	17	39
1865 <sup>29</sup>		22	17	39
1866 <sup>30</sup>	5	18	19	37
1867 <sup>31</sup>		18	19	37
1868 <sup>32</sup>		18	19	37
1869 <sup>33</sup>		18	19	37
1870 <sup>34</sup>		18	19	37
1875 <sup>35</sup>	4			
1877 <sup>36</sup>		37	31	68
1880 <sup>37</sup>		31	29	60
1881 <sup>38</sup>		34	31	65
1882 <sup>39</sup>		34	31	65
1883 <sup>40</sup>		35	36	71
1885 <sup>41</sup>	6			
1887 <sup>42</sup>		35	31	66
1889 <sup>43</sup>		36	38	74
1893 <sup>44</sup>		34	36	70
1894 <sup>45</sup>		35	37	72

16 ՀԱԳ, ֆ. 53, ց. 1, գ. 1361, ք. 6-7:  
 17 Նույն տեղում, գ. 3800, ք. 4:  
 18 Նույն տեղում, գ. 3802, ք. 64-65:  
 19 Նույն տեղում, գ. 3805, ք. 77-78:  
 20 Նույն տեղում, գ. 3809, ք. 14-15:  
 21 Նույն տեղում, գ. 3811, ք. 70-71:  
 22 Նույն տեղում, գ. 3814, ք. 33-34:  
 23 Նույն տեղում, գ. 3818, ք. 39-40:  
 24 Նույն տեղում, գ. 3830, ք. 52-53:  
 25 Նույն տեղում, գ. 3839, ք. 25-26:  
 26 Նույն տեղում, գ. 3836, ք. 22-23:  
 27 Նույն տեղում, գ. 3843, ք. 21-22:  
 28 Նույն տեղում, գ. 3846, ք. 8-9:  
 29 Նույն տեղում, գ. 3848, ք. 11-14:  
 30 Նշվ. գործը, ք. 74:  
 31 Նույն տեղում, գ. 3851, ք. 21-22:  
 32 Նույն տեղում, գ. 3853, ք. 27:  
 33 Նույն տեղում, գ. 3856, ք. 10:  
 34 Նույն տեղում, գ. 3857, ք. 19-20:  
 35 «Մեղու Հայաստանի», 1875, № 44, էջ 2:  
 36 ՀԱԳ, ֆ. 53, ց. 1, գ. 3869, ք. 30-31:  
 37 Նույն տեղում, գ. 3872, ք. 89-90:  
 38 Նույն տեղում, գ. 3873, ք. 98-99:  
 39 Նույն տեղում, գ. 3874, ք. 42-43:  
 40 Նույն տեղում, գ. 3875, ք. 47-48:  
 41 Նույն տեղում, գ. 3877, ք. 10:  
 42 Նույն տեղում, գ. 3880, ք. 39-40:  
 43 Նույն տեղում, գ. 3884, ք. 64-65:  
 44 Նույն տեղում, գ. 3895, ք. 41-42:  
 45 ՀԱԳ, ֆ. 22, ց. 1, գ. 298, ք. 21-22:


1899 <sup>46</sup>		42	46	88
1900 <sup>47</sup>		46	42	88
1901 <sup>48</sup>		47	43	90
1903 <sup>49</sup>	8			98
1906 <sup>50</sup>		53	50	103
1908 <sup>51</sup>	8	57	57	114
1910 <sup>52</sup>		62	57	119
1912 <sup>53</sup>		66	62	128
1914 <sup>54</sup>				151
1918 <sup>55</sup>	12	95	86	181
1921 <sup>56</sup>		30	25	55
1980 <sup>57</sup>	72			400
1987 <sup>58</sup>	96			366
2004 <sup>59</sup>	57			

**Գպրոց.** 2004 թ. Մուրճախեթի հայ-վրացական դպրոցի վրացական բաժինն ունեցել է 17 աշակերտ<sup>60</sup>:

**Վիշապաքարեր.** գյուղը հարուստ է բազմաբնույթ պատմական հուշարձաններով, որոնք սկիզբ են առնում վաղնջական ժամանակաշրջաններից: Մուրճախեթում պահպանվել են մ. թ. ա. 5-4 հազարամյակներով թվագրվող 3 վիշապաքարեր: Դրանցից մեկը կանգուն է և գտնվում է գյուղի գերեզմանոցի հին մասում, երկրորդը՝ Հարություն Մարգարյանի տնամերձ հողամասում, իսկ երրորդը՝ Արշակ Բաբաջանյանի հողամասում: Առավել ուշագրավ է գերեզմանատան վեհաշուք վիշապաքարը. «...գիւղի գերեզմանոցի մէջ գտնուում է մի մեծ կանգնած քար «Կաթ-Քար» անունով, որ 1<sup>1/2</sup> արշին լայնութիւն, 1 արշին հաստութիւն և 5 արշին երկարութիւն ունի»<sup>61</sup>:

**Սր. Վարազա խաչի (Գյուտ խաչի) եկեղեցի.** հիշվում է միայն 1839<sup>62</sup> և 1841<sup>63</sup> քվականներին, իսկ հետագա բոլոր վավերագրերը (օրինակ՝ 1903 թ.)<sup>64</sup> միանշանակ վկայում են, որ Մուրճախեթում եկեղեցի չի եղել: Նույնն է վկայել նաև ժամանակի մամուլը:

46 Նույն տեղում, գ. 3903, ք. 93-94:  
 47 Նույն տեղում, գ. 3905, ք. 55:  
 48 Նույն տեղում, գ. 3906, ք. 67:  
 49 «Արարատ», 1903, էջ 436:  
 50 ՀԱԳ, ֆ. 53, ց. 1, գ. 3915, ք. 20:  
 51 ՀԱԳ, ֆ. 35, ց. 1, գ. 559, ք. 42:  
 52 ՀԱԳ, ֆ. 53, ց. 1, գ. 3917, ք. 134-135:  
 53 Նույն տեղում, գ. 3920, ք. 18-19:  
 54 ՀԱԳ, ֆ. 56, ց. 6, գ. 1020, ք. 173-174:  
 55 ՀԱԳ, ֆ. 469, ց. 3, գ. 2, ք. 1-4:  
 56 ՀԱԳ, ֆ. 355, ց. 1, գ. 895, ք. 1:  
 57 ՆՍՀ, հ. 8, Երևան, 1982, էջ 100:  
 58 Ըստ գյուղխորհրդի տվյալների:  
 59 **ՁՅՆՅՐՅՅՁՅ** յ. նույն տեղում:  
 60 Նույն տեղում:  
 61 «Նոր-Գար», 1895, № 108, էջ 3: Տե՛ս նաև՝ **Մանույան Ա. Ս.**, Ջավախքի «վիշապ» քարակոթողները. – «Բանբեր Երևանի համալսարանի», 1982, № 2, էջ 97-98:  
 62 ՀԱԳ, ֆ. 53, ց. 1, գ. 457:  
 63 Նույն տեղում, գ. 3798, :  
 64 «Արարատ», 1903, էջ 436:



*ՄՈՒՐՃԱԽՆԹ. վրաց եկեղեցու (ԺԹ դար) տեսքը հս-ամ-ից և հր-ամ-ից, եկեղեցու որմերում ագուցված հավասարաթև խաչաքանդակով հարդարված հին տաճարի երեսապատի սրբատաշ քար (Թ-Շ դդ.), այլ բեկորներ և պայտածև ատամնաշարով քիվագոտու բեկորներ (Թ-Շ դդ.)*



ՄՈՒՐՃԱՆԵԹ. գյուղամիջին՝ խաչքարերով, խոյածև և ձիակերպ տապանաքարերով հարուստ միջնադարյան գերեզմանոցը

լլ. «Գլուխի մէջ տեղը կայ մի հին եկեղեցի վրացոց. հայերը չունին իրենց համար ոչ եկեղեցի և ոչ քահանայ...»<sup>65</sup>:

**Խաչքար.** Մուրճախեթի միջնադարյան հուշարձաններից է հարավարևելյան մասում՝ ձորակի ձախ կողմում, պահպանված գեղաքանդակ ու արձանագիր խաչքարը: Վերջինս, ըստ վիմագրի գրչության և զարդաքանդակների ոճական առանձնահատկությունների, կարելի է համարել ԺԵ-ԺԶ դարերի գործ:

65 «Նոր-Դար», 1895, № 108, էջ 3:

Խաչքար. հիմնախաչի թևերի շուրջ արձանագրված է.

Յ(Ի)ՇԱՅՏԱԿ ԽԱՉՍ ՇԱՀՈՒՄԱՆԻՆ, ՎԱՐՁԵԼԻՆ ԵՒ ԻԻՐ (ՇՆ)ՈՂԱ(ՑՆ): ԿԱԶՄՈՂ ՆԱՅ...:

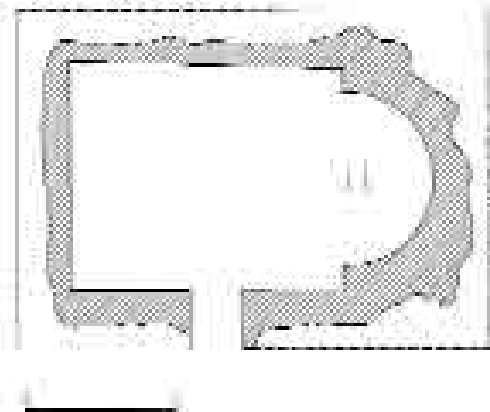
Հրատ. **Կարապետյան Ս.**, Ջավախքի խաչքարերը, էջ 10:

**Գյուղատեղի.** Քառասնակն վտակի աջ ափին՝ Մուրճախեթի հանդիպակաց տարածքում պահպանված միջնադարյան գյուղատեղին համապատասխանում է 1595 թ. կազմված «Գյուրջիստանի վիլայեթի մեծ դավթար»-ում հիշատակված համանուն Մեծ գյուղին:

**Եկեղեցի.** հնավայրում առկա են հայոց եկեղեցու և գերեզմանատան մնացորդներ: Եկեղեցին



ՄՈՒՐՃԱՆԵԹ. վիշապաքարեր



*ՄՈՒՐՆԱԽԹ. Քառասնակն վտակի աջ կողմում տարածված գյուղատեղիի մնացորդները, եկեղեցու ավերակներն ու հատակագիծը*

միանավ հորինվածքով, հարավից բացված միակ մուտքով, անմշակ քարով, կրաշաղախով կառուցված շինություն է (ներքին չափերն են՝ 7,15 x 4,60

մ): Խորանի կենտրոնում դեռևս կանգուն է վեճ քարը: Պատերը (հաստությունը՝ 1,10 մ) պահպանվել են մինչև 1 մ բարձրությամբ: Հնավայրը և եկեղեցին վերաբերում են ԺԵ-ԺԶ դարերին:

**Պատասպարան.** 1932 թ. Սուրճախեթում հայտնաբերվել է նեղ անցքի միջոցով միմյանց հաղորդակցվող ստորգետնյա երկարահ մի պատասպարան<sup>66</sup>:

<sup>66</sup> Զեյթունցյան Ե., նշվ. աշխ., էջ 59:

ՆԱՄՁԱՐԱ

**Տեղադրություն.** գտնվում է Ախալքալաքից ուղիղ գծով 10 կմ հարավ, շրջկենտրոն Նինոծմինդայից 8 կմ հյուսիս-արևելք, Քառասնակն վտակի աջ կողմում, Ախալքալաք-Նինոծմինդա մայրուղուց 2 կմ հեռու, ծ. մ. 1800-1830մ բարձրության վրա:

**Պատմություն.** գյուղի գերեզմանատանը պահպանված ԺԳ-ԺՁ դարերի խաչքարերի բեկորները վկայում են, որ առնվազն նշված ժամանաշրջանում Նամգարան հայաբնակ էր: Հայտնի է, որ 1595 թ. Մեծ Մամգուրա անունով հիշվող գյուղն ունեցել է ընդամենը 3 տուն, հարկվել է 10.500 ալչե<sup>1</sup>: Գյուղը նույնչափ հարկվել է նաև բնակչության բռնի մահմեղականացումից հետո՝ 1721-1722 թթ.: Հասան տանուտիրոջ օրոք<sup>2</sup>:

**Բնակչություն.** ներկայիս բնակիչների նախնիները 1829-30 թթ. փոխադրվել են Էրզրումի նահանգի հանանուն գավառից:

**Վիճակագրություն.** ԺԹ-Ի դարերի ընթացքում գյուղի բնակչությունը շարունակաբար աճել է.

տարեթիվ	տուն	արական	իգական	միասին
1840 <sup>3</sup>		57	56	113
1841 <sup>4</sup>		70	56	126
1842 <sup>5</sup>		76	61	137
1844 <sup>6</sup>		85	77	162
1845 <sup>7</sup>		85	80	165
1847 <sup>8</sup>		92	76	168
1849 <sup>9</sup>		99	79	178
1853 <sup>10</sup>		104	90	194
1854 <sup>11</sup>		107	93	200
1857 <sup>12</sup>		116	104	220
1860 <sup>13</sup>		144	131	245
1861 <sup>14</sup>		158	156	314

1862 <sup>15</sup>		162	156	318
1863 <sup>16</sup>		167	151	318
1864 <sup>17</sup>	28	174	154	328
1866 <sup>18</sup>	28	177	171	338
1867 <sup>19</sup>		189	172	361
1868 <sup>20</sup>		198	180	378
1869 <sup>21</sup>		208	180	388
1870 <sup>22</sup>		211	181	392
1871 <sup>23</sup>		210	182	392
1872 <sup>24</sup>		224	189	413
1873 <sup>25</sup>		227	201	428
1874 <sup>26</sup>				440
1875 <sup>27</sup>	20			
1876 <sup>28</sup>		240	210	451
1877 <sup>29</sup>		238	205	443
1878 <sup>30</sup>		245	213	458
1880 <sup>31</sup>		258	222	480
1881 <sup>32</sup>		267	224	491
1882 <sup>33</sup>		269	228	497
1883 <sup>34</sup>		277	228	505
1884 <sup>35</sup>	36			
1885 <sup>36</sup>		268	229	497
1887 <sup>37</sup>		294	261	555
1889 <sup>38</sup>		308	264	572
1890 <sup>39</sup>		318	267	585

1 "Գյրջոսեթանոս յոճլոյոտոս ճոցո ճոցոտարո", էջ 231:

2 "Յոցլոճոտոս յոճլոյոտոս ճոցո ճոցոտարո 1694-1732 ՎՎ.", էջ 168:

3 ՀԱԳ, ֆ. 53, ց. 1, գ. 3800, թ. 4:

4 Նույն տեղում, գ. 3802, թ. 63-64:

5 Նույն տեղում, գ. 3805, թ. 77-78:

6 Նույն տեղում, գ. 3809, թ. 14-15:

7 Նույն տեղում, գ. 3811, թ. 72-73:

8 Նույն տեղում, գ. 3814, թ. 33-34:

9 Նույն տեղում, գ. 3818, թ. 39-40:

10 Նույն տեղում, գ. 2743 թ. 38-39:

11 Նույն տեղում, գ. 3825, թ. 48-49:

12 Նույն տեղում, գ. 3830, թ. 52-53:

13 Նույն տեղում, գ. 3833, թ. 66-67:

14 Նույն տեղում, գ. 3839, թ. 23-24:

15 Նույն տեղում, գ. 3836, թ. 20-21:

16 Նույն տեղում, գ. 3843, թ. 21-22:

17 Նույն տեղում, գ. 3846, թ. 10-11:

18 Նույն տեղում, գ. 3848, թ. 74:

19 Նույն տեղում, գ. 3851, թ. 21-22:

20 Նույն տեղում, գ. 3853, թ. 27:

21 Նույն տեղում, գ. 3856, թ. 9:

22 Նույն տեղում, գ. 3857, թ. 23:

23 Նույն տեղում, գ. 3858, թ. 9-10:

24 Նույն տեղում, գ. 3859, թ. 56-57:

25 Նույն տեղում, գ. 3862, թ. 70-71:

26 Նույն տեղում, գ. 3864, թ. 25-26:

27 «Մեղու Հայաստանի», 1875, № 44, էջ 2:

28 ՀԱԳ, ֆ. 53, ց. 1, գ. 3868, թ. 29-30:

29 Նույն տեղում, գ. 3869, թ. 28-29:

30 Նույն տեղում, գ. 3850, թ. 217-218:

31 Նույն տեղում, գ. 3872, թ. 86-87:

32 Նույն տեղում, գ. 3873, թ. 96-97:

33 Նույն տեղում, գ. 3874, թ. 42-43:

34 Նույն տեղում, գ. 3875, թ. 47-48:

35 «Արձագանք», 1885, № 3, էջ 41:

36 ՀԱԳ, ֆ. 53, ց. 1, գ. 3877, թ. 10:

37 Նույն տեղում, գ. 3880, թ. 39-40:

38 Նույն տեղում, գ. 3884, թ. 64-65:

39 Նույն տեղում, գ. 3887, թ. 144:

1891 <sup>40</sup>		324	285	609
1892 <sup>41</sup>		318	278	596
1893 <sup>42</sup>		316	280	596
1894 <sup>43</sup>		325	290	615
1897 <sup>44</sup>		358	316	674
1898 <sup>45</sup>		366	320	686
1899 <sup>46</sup>		376	323	699
1900 <sup>47</sup>		384	328	712
1901 <sup>48</sup>		397	331	728
1902 <sup>49</sup>		402	341	743
1905 <sup>50</sup>		417	354	771
1908 <sup>51</sup>	81	429	366	795
1910 <sup>52</sup>		460	391	851
1912 <sup>53</sup>		479	412	891
1914 <sup>54</sup>		491	439	930
1916 <sup>55</sup>		486	454	940
1918 <sup>56</sup>	100	510	490	1000
1921 <sup>57</sup>		150	130	280
1926 <sup>58</sup>	102			524

Երկրորդ աշխարհամարտին մասնակցած 145 նամզարացիներից 51-ը զոհվել է<sup>59</sup>:

**Եկեղեցական-ժխական դպրոց.** կրթօջախի գործունեությունը փաստող առաջին վավերագիրը 1865 թ-ից է: Հայտնի է, որ 1875 թ. գյուղի տիրացու Գրիգոր Ջորայետյանը խոստացել էր իր սեփական միջոցներով Նամզարայում ուսումնարան կառուցել, սակայն պայմանով, «եթե կեղղոնական ուսումնարանը նոյն Շինական հասարակություն բարեհաճեն իրեանց գիւղում բաց անել»<sup>60</sup>:

տարեթիվ	այլ տեղեկ.	ուսուցիչ	աշակերտ
1865 <sup>61</sup>		1	18
1874 <sup>62</sup>		1	20
1875 <sup>63</sup>	Գ. Համբարձումյանց		40
1876 <sup>64</sup>		1	32
1877 <sup>65</sup>		1	20
1880 <sup>66</sup>		1	33

40 Նույն տեղում, գ. 3889, ք. 143:  
 41 Նույն տեղում, գ. 3891, ք. 115:  
 42 Նույն տեղում, գ. 3895, ք. 41-42:  
 43 Նույն տեղում, գ. 3896, ք. 168-169:  
 44 Նույն տեղում, գ. 3899, ք. 141-142:  
 45 Նույն տեղում, գ. 3897, ք. 163:  
 46 Նույն տեղում, գ. 3903, ք. 93-94:  
 47 Նույն տեղում, գ. 3905, ք. 55:  
 48 Նույն տեղում, գ. 3906, ք. 67:  
 49 Նույն տեղում, գ. 3907, ք. 17-18:  
 50 Նույն տեղում, գ. 3912, ք. 260-261:  
 51 ՀԱԳ, ֆ. 35, ց. 1, գ. 559, ք. 42:  
 52 ՀԱԳ, ֆ. 53, ց. 1, գ. 3917, ք. 134-135:  
 53 Նույն տեղում, գ. 3920, ք. 17-18:  
 54 ՀԱԳ, ֆ. 56, ց. 6, գ. 1020, ք. 171-172: Ի դեպ, նույն թվականի համար մեկ այլ աղբյուրում նշված է 799 բնակիչ («Кавказский календарь на 1915 г.», էջ 154):  
 55 ՀԱԳ, ֆ. 196, ց. 1, գ. 43, ք. 18-19:  
 56 ՀԱԳ, ֆ. 469, ց. 3, գ. 2, ք. 1-4:  
 57 ՀԱԳ, ֆ. 355, ց. 1, գ. 895, ք. 1:  
 58 Արդյան Ս., նշվ. աշխ., էջ 124:  
 59 Դավթյան Ա., Ջավախք, էջ 102:  
 60 «Արարատ», 1875, էջ 348:  
 61 ՀԱԳ, ֆ. 53, ց. 1, գ. 3848, ք. 2:  
 62 Նույն տեղում, գ. 3864, ք. 25-26:  
 63 ՀԱԳ, ֆ. 56, ց. 3, գ. 52, ք. 44:  
 64 ՀԱԳ, ֆ. 53, ց. 1, գ. 3850, ք. 51:  
 65 Նույն տեղում, գ. 3869, ք. 28-29:  
 66 Նույն տեղում, գ. 3872, ք. 86-87:



ՆԱՄՁԱՐԱ. Սք. Լուսավորիչ եկեղեցու տեսքը ալ-ից, հր-ալ-ից, հս-ալ-ից և հր-ից



ՆԱՄՋԱՐԱ. հայոց միջնադարյան գերեզմանոցը, սրբատեղի, խոյածև տապանաքար և խաչքարի բեկոր (ԺԾ դ.)

1881 <sup>67</sup>	1	40
1906 <sup>68</sup> վերաբացվել է		
1908/09 <sup>69</sup> երկսեռ	1	62 (5-ը՝ աղջ.)
1910 <sup>70</sup>	1	48
1911 <sup>71</sup> 4-ամյա, 1 դասարանով	2	48 (2-ը՝ աղջ.)
1912/13 <sup>72</sup> 3 բաժանմունքով	1	44
1914 <sup>73</sup>	1	53

**Սբ. Լուսավորիչ եկեղեցի.** արխիվային վավերագրերում հիշվում է 1839 թ-ից<sup>74</sup>: Այն «քարաշեն փայտածածկ»<sup>75</sup> շինություն է (արտաքին չափերն են՝ 17,25 x 7,10 մ): Հատկանշական է եկեղեցու կիսաշրջանաձև խորանը, որը նաև արտաքուստ նույն կերպ ընդգծված է ամբողջ ծավալով: Սբ. Գրիգոր Լուսավորիչ եկեղեցու շուրջ տարածվում է ԺԹ դարի հայոց գերեզմանատունը:

67 Խորոյան Ս., նշվ. աշխ., էջ 521:  
 68 Նույն տեղում:  
 69 ՀԱԳ, ֆ. 57, ց. 2, գ. 1849, ք. 16:  
 70 ՀԱԳ, ֆ. 53, ց. 1, գ. 3917, ք. 134-135:  
 71 ՀԱԳ, ֆ. 35, ց. 1, գ. 682, ք. 57:  
 72 Նույն տեղում, գ. 3920, ք. 17-18:  
 73 Խորոյան Ս., նույն տեղում:  
 74 ՀԱԳ, ֆ. 53, ց. 1, գ. 457:  
 75 «Արձագանք», 1885, № 3, էջ 41:

**Գերեզմանոցներ.** Նամգարա գյուղի տարածքում գոյություն ունեն ևս երկու գերեզմանոց, որոնցից մեկը գյուղամիջում է (ԺԹ դար), մյուսը՝ գյուղի արևելյան եզրին: Վերջինս գյուղի տարածքի ամենահին գերեզմանոցն է: Այստեղ պահպանված խաչքարերի պատվանդաններն ու գեղաքանդակ բեկորները բնորոշ են ԺԳ-ԺՁ դարերին:

**Բերդ-աշտարակ.** տակավին 1932 թ. գյուղում պահպանվում էին խոշոր քարով կառուցված բերդ-աշտարակի պատերը<sup>76</sup>:

**Գյուղատեղի.** Նամգարայից 1 կմ արևելք նկատելի է երբեմնի Փոքր Նամգարա (Մամգարա) գյուղատեղին, որը, համաձայն 1595 թ. կազմված «Գյուրջիստանի վիլայեթի ընդարձակ դավթար»-ի, ունեցել է 11 տուն բնակիչ (վերջիններիս թվում հիշվում է Ասավաժատուրի որդի Դովիկը), հարկվել է 8.000 ակչե<sup>77</sup>:

76 Զյոթթեֆեթյան Ն., նշվ. աշխ., էջ 62:  
 77 "Զյոթթեֆեթյանի շրջանի շրջանի շրջանի շրջանի", էջ 237:




## ՆԻՆՈՏՄԻՆԴԱ (ԲՈԳԴԱՆՈՎԿԱ)

**Տեղադրություն.** գտնվում է Ջավախքի հարավարևելյան կողմում, Գյումրի-Ախալքալաք մայրուղում, ծ. մ. 1920-1960 մ բարձրության վրա, Խանչալի լճի արևելյան ափից հազիվ 2 կմ հեռու:

**Հիմնադրում.** հիմնադրել են նախ՝ Տամբուլի մարզից, ապա նաև երկրորդ հանգրվան Տավրիկյան մահանգից քարտրված ռուս-դուխորները 1841 թ.:

**Վարչական կարգ.** ամբողջ ԺԹ դարում Բոգդանովկան սովորական մի գյուղ էր՝ միջինից էլ դեռ ավելի փոքր չափերով: Խորհրդային կարգերի հաստատումից հետո Բոգդանովկան վերածվեց համանուն շրջանի կենտրոնի: Շուտով այն դարձավ ավան, իսկ 1983 թ. հունիսի 6-ին ստացավ շրջանային ենթակայության քաղաքի կարգավիճակ: 1990 թ. պաշտոնապես Նինոծմինդա վերանվանված նախկին Բոգդանովկան համանուն շրջանի կենտրոնն է:

**Բնակչություն.** 1909 թ. զուտ ռուսաբնակ (դուխորներ) Բոգդանովկան ունեցել է 33 տուն, 398 շունչ<sup>1</sup>, իսկ 1914 թ.՝ 554 բնակիչ<sup>2</sup>: Ժամանակի ընթացքում Բոգդանովկայի հիմնադիր ռուսների մի մասը հեռացել է հայրենիք: Նրանց փոխարեն այդտեղ բնակություն են հաստատել շրջակա գյուղերից հեռացած հայեր և քիչ թվով վրացիներ: 1926 թ. քաղաքն ուներ 69 տուն, 426 շունչ (101 հայ, 295 ռուս, 13 ուկրաինացի, 17 այլազգի)<sup>3</sup>, իսկ 1979 թ.՝ 3614 բնակիչ: Դրանցից 3080-ը հայեր էին, 57-ը՝ վրացիներ, մնացածը՝ հիմնականում ռուսներ: Գրեթե նույն հարաբերությունը պահպանվում է նաև



ՆԻՆՈՏՄԻՆԴԱ. նորակերտ խաչքարեր

մեր օրերում: 1987 թ. Բոգդանովկան ուներ 5868 բնակիչ (1493 տուն):

Երկրորդ աշխարհամարտին Նինոծմինդայից մասնակցել է 500 հոգի, որոնցից 158-ը զոհվել է<sup>4</sup>:

**Խաչքար.** 1993 թ. Մշակույթի տան բակում կանգնեցվել է 1918-20 թթ. զոհերի հիշատակին նվիրված մի գեղաքանդակ խաչքար (քանդ.՝ Արա Ղարսյան):

1 “Тифлиссский листок”, 1909, № 191, էջ 5:

2 “Кавказский календарь на 1915 г.”, էջ 100:

3 Արոյան Ս., նշվ. աշխ., էջ 123:

4 Դավթյան Ա., Ջավախք, էջ 101:

## ՉԱՄԴՈՒՐԱ

**Տեղադրություն.** Քառասնակն վտակի հոսանքն ի վար վերջին գյուղը Չամդուրան է: Գտնվում է Ախալքալաքից ուղիղ գծով 2 կմ հարավ-արևմուտք, ծ. մ. 1725 մ բարձրությամբ հարթավայրում:

**Անվան ծագումը.** Չամդուրա անվանումը հավանաբար ծագում է թուրքերեն «չամ» (սոճի) և բարբառային «դուրան» (հարթավայր) բառերից, այսինքն՝ սոճու հարթավայր: Հայտնի է նաև տեղանվան ստուգաբանության վրացական տարբերակը, ըստ որի, գյուղի անունը ծագել է «չամձվրալի» (հողի մեջ խրված քար) բառից:

**Պատմություն.** 1899 թ. երկրաշարժից հետո, ի թիվս Ջավախքի այլ գյուղերի, Չամդուրան ևս ընդգրկվել է կարիքավոր գյուղերի ցուցակում<sup>1</sup>:

1899-1900 թթ. հացի բզեզի և հոտենտոտյան մլուկի հասցրած վնասների հետևանքով Չամդուրայի գյուղատնտեսությունը հայտնվել է ծանրագույն կացության մեջ՝ կառավարական հատուկ կոմիտեի կողմից դասվելով առավել տուժած բնակավայրերի շարքում<sup>2</sup>: Գյուղում հաշվառվել է առաջնահերթ օգնության կարող 17 տուն՝ 92 բնակչով<sup>3</sup>:

Երկրորդ աշխարհամարտին Չամդուրայից մասնակցել է 127 հոգի, որոնցից 52-ը զոհվել է<sup>4</sup>:

**Կառուցապատում.** Չամդուրան Ջավախքի բնաշխարհին հարազատ ու բնորոշ բնակավայրերից մեկն է: Գյուղի կառուցապատմանը նվիրված 1893 թ. մի հաղորդման մեջ ակնհաստեսը նշել է. «Բոլոր տները քարաշէն են, իրար կից, ցած, միաշարկանի և հողէ կտուրներով: Նկատելով կից շինուած տների վնասակարությունը, այս վերջին ժամանակները մտածում են տները շինել առանձին-առանձին և մի քանի հատ էլ արդէն շինել են...»<sup>5</sup>:

**Բնակչություն.** գյուղի ներկայիս բնակիչների նախնիները «25 տնով փոխադրվել են Էրզրումից 1829 թուին. այնտեղի շրջանի զանազան գիւղերից են. Գիւլլի, Բատժուան, Նապի, Թերջան»<sup>6</sup>: Հիշյալ

գյուղերի հիմնական մասը գտնվում էր Բասեն գավառում (Նապի<sup>7</sup>, Պատժվան կամ Բատժվան<sup>8</sup>, Քյուլլի<sup>9</sup>, Բուր<sup>10</sup> գյուղերից և Դերջանից): Չամդուրայում հաստատվել են նաև կարսեցի հայեր:

Բնակիչների առավելագույն թվաքանակը Չամդուրան երբևէ ունեցել է միայն 1918 թ.՝ թուրքական բանակի արշավանքին նախորդած շրջանում՝ շուրջ 1400 շունչ:

**Վիճակագրություն.** ԺԹ-Ի դարերին վերաբերող վիճակագրական տվյալների համադրումը ներկայացնում է հետևյալ պատկերը.

տարեթիվ	տուն	արական	իգական	միասին
1838 <sup>11</sup>		133	158	291
1840 <sup>12</sup>		148	159	307
1841 <sup>13</sup>		134	137	271
1842 <sup>14</sup>		141	142	283
1844 <sup>15</sup>		150	152	302
1845 <sup>16</sup>		182	190	379
1847 <sup>17</sup>		190	200	390
1849 <sup>18</sup>		200	211	411
1851 <sup>19</sup>	38	185	194	379
1853 <sup>20</sup>		169	167	336
1854 <sup>21</sup>		171	170	341
1857 <sup>22</sup>		172	174	346
1860 <sup>23</sup>		156	175	361

7 Նապին հայաբնակ գյուղ էր՝ Էրզրումի նահանգի Վերին Բասեն գավառում՝ Կարին (Էրզրում) քաղաքից 9 կմ արևելք:

8 Պատժվանը (Պատիճվանը) հայաբնակ գյուղ էր՝ Էրզրումի նահանգի Ստորին Բասեն գավառում՝ Կարին (Էրզրում) քաղաքից 46 կմ արևելք:

9 Քյուլլին հայաբնակ գյուղ էր՝ Արաքս գետի ձախակողմում, գավառանիստ Թեքմանից 18 կմ արևելք:

10 Բուրը հայաբնակ գյուղ էր՝ Վերին Բասեն գավառում՝ Կարին (Էրզրում) քաղաքից 40 կմ արևելք, Արաքսի ձախ վտակ Մուրցի աջ ափին: Այս գյուղից են սերում Բլրցյանները:

11 ՀԱԳ, ֆ. 53, ց. 1, գ. 1361, ք. 6-7:

12 Նույն տեղում, գ. 3800, ք. 4:

13 Նույն տեղում, գ. 3802, ք. 64-65:

14 Նույն տեղում, գ. 3805, ք. 76-77:

15 Նույն տեղում, գ. 3809, ք. 13-14:

16 Նույն տեղում, գ. 3811, ք. 70-71:

17 Նույն տեղում, գ. 3814, ք. 33-34:

18 Նույն տեղում, գ. 3818, ք. 39-40:

19 ՀԱԳ, ֆ. 56, ց. 1, գ. 2596, ք. 35:

20 Նույն տեղում, գ. 2743 ք. 39-40:

21 Նույն տեղում, գ. 3825, ք. 48-49:

22 Նույն տեղում, գ. 3830, ք. 52-53:

23 Նույն տեղում, գ. 3833, ք. 67:

1 «Մշակ», 1901, № 40, էջ 1:

2 Մալխոնյան, Անբերրիությունը Ախալքալաքի գաւառում եւ նրա հետեւանքները, էջ 248:

3 Նույն տեղում, էջ 249:

4 Դավթյան Ա., Ջավախք, էջ 102:

5 «Նոր-Դար», 1893, № 86, էջ 2-3:

6 ՀԱԳ, ֆ. Պ-56, ց. 12, գ. 66, ք. 1:

1861 <sup>24</sup>	41	206	184	390
1862 <sup>25</sup>		210	193	403
1863 <sup>26</sup>		214	190	404
1864 <sup>27</sup>		219	191	410
1865 <sup>28</sup>		225	194	419
1866 <sup>29</sup>	41	225	194	419
1867 <sup>30</sup>		243	206	439
1869 <sup>31</sup>		247	214	461
1870 <sup>32</sup>		247	235	482
1871 <sup>33</sup>		246	239	485
1872 <sup>34</sup>		248	239	487
1873 <sup>35</sup>		255	236	491
1874 <sup>36</sup>				509
1875 <sup>37</sup>	48			502
1876 <sup>38</sup>		268	249	517
1877 <sup>39</sup>		268	242	510
1878 <sup>40</sup>		266	241	507
1880 <sup>41</sup>		285	263	548
1881 <sup>42</sup>		291	285	576
1882 <sup>43</sup>		304	298	602
1883 <sup>44</sup>		316	301	617
1884 <sup>45</sup>	48			
1885 <sup>46</sup>		335	315	650
1887 <sup>47</sup>		350	329	679
1889 <sup>48</sup>		308	330	638
1890 <sup>49</sup>		325	335	660
1891 <sup>50</sup>		339	352	691
1892 <sup>51</sup>		343	351	694
1893 <sup>52</sup>	80	344	350	694
1894 <sup>53</sup>		343	357	700
1897 <sup>54</sup>		376	387	763

24 Նույն տեղում, գ. 3839, ք. 25-26:  
 25 Նույն տեղում, գ. 3836, ք. 20-21:  
 26 Նույն տեղում, գ. 3843, ք. 21-22:  
 27 Նույն տեղում, գ. 3846, ք. 10-11:  
 28 Նույն տեղում, գ. 3848, ք. 11-12:  
 29 Նույն տեղում, ք. 74:  
 30 Նույն տեղում, գ. 3853, ք. 27:  
 31 Նույն տեղում, գ. 3856, ք. 9:  
 32 Նույն տեղում, գ. 3857, ք. 19-20:  
 33 Նույն տեղում, գ. 3858, ք. 9-10:  
 34 Նույն տեղում, գ. 3859, ք. 56-57:  
 35 Նույն տեղում, գ. 3862, ք. 70-71:  
 36 Նույն տեղում, գ. 3864, ք. 25-26:  
 37 Նույն տեղում, գ. 3866, ք. 19-20: Տե՛ս նաև՝ «Մեղու Հայաստանի», 1875, № 44, էջ 2:  
 38 ՀԱԳ, ֆ. 53, ց. 1, գ. 3868, ք. 29-30:  
 39 Նույն տեղում, գ. 3869, ք. 28-29:  
 40 Նույն տեղում, գ. 3850, ք. 217-218:  
 41 Նույն տեղում, գ. 3872, ք. 86-87:  
 42 Նույն տեղում, գ. 3873, ք. 96-97:  
 43 Նույն տեղում, գ. 3874, ք. 42-43:  
 44 Նույն տեղում, գ. 3875, ք. 47-48:  
 45 «Արձագանք», 1885, № 3, էջ 43:  
 46 ՀԱԳ, ֆ. 53, ց. 1, գ. 3877, ք. 10:  
 47 Նույն տեղում, գ. 3880, ք. 39-40:  
 48 Նույն տեղում, գ. 3884, ք. 64-65:  
 49 Նույն տեղում, գ. 3887, ք. 143:  
 50 Նույն տեղում, գ. 3889, ք. 142:  
 51 Նույն տեղում, գ. 3891, ք. 114:  
 52 Նույն տեղում, գ. 3895, ք. 41-42: Նաև՝ «Նոր-Գար», 1893, № 86, էջ 2-3:  
 53 ՀԱԳ, ֆ. 53, ց. 1, գ. 3896, ք. 167-168: Տե՛ս նաև՝ ֆ. 22, ց. 1, գ. 298, ք. 21-22:  
 54 ՀԱԳ, ֆ. 53, ց. 1, գ. 3899, ք. 140-141:

1898 <sup>55</sup>		381	405	786
1899 <sup>56</sup>		392	411	803
1900 <sup>57</sup>		403	414	817
1901 <sup>58</sup>		411	433	844
1902 <sup>59</sup>		424	449	873
1905 <sup>60</sup>		462	477	939
1906 <sup>61</sup>		462	477	939
1908 <sup>62</sup>	130	484	478	962
1909 <sup>63</sup>	125			923
1910 <sup>64</sup>		503	487	990
1912 <sup>65</sup>		533	517	1040
1914 <sup>66</sup>		556	536	1092
1916 <sup>67</sup>		578	553	1131
1918 <sup>68</sup>	160	720	680	1400
1921 <sup>69</sup>		116	113	229
1987 <sup>70</sup>	168			569

**Եկեղեցական-ծխական դպրոց.** Չամդուրան

Չավախքի այն սակավաթիվ գյուղերից է, որի բնակիչներն այդտեղ հաստատվելու հենց առաջին տարիներին, կենսական շատ խնդիրներ դեռ չլուծած, հոգ են տարել մանուկների կրթության մասին: Դրա վառ ապացույցն է 1837 թ. գյուղում բացված խայ-ֆայական տիպի դպրոցը: Ծխական կանոնավոր դպրոցը Չամդուրայում գործել է 1865-ին.

տարեթիվ	այլ տեղեկ.	ուսուցիչ	աշակերտ
1837 <sup>71</sup>	խայֆայական տիրացու	Հակոբ	
1865 <sup>72</sup>		1	27
1868 <sup>73</sup>		1	32
1870 <sup>74</sup>		1	31
1874 <sup>75</sup>	Կ. Մեծատունյանց		40
1875 <sup>76</sup>		1	54
1876 <sup>77</sup>		1	54
1877 <sup>78</sup>		1	44
1878 <sup>79</sup>		1	46

55 Նույն տեղում, գ. 3897, ք. 162:  
 56 Նույն տեղում, գ. 3903, ք. 93-94:  
 57 Նույն տեղում, գ. 3905, ք. 55:  
 58 Նույն տեղում, գ. 3906, ք. 67:  
 59 Նույն տեղում, գ. 3907, ք. 16-17:  
 60 Նույն տեղում, գ. 3912, ք. 259-260:  
 61 Նույն տեղում, գ. 3915, ք. 20:  
 62 ՀԱԳ, ֆ. 35, ց. 1, գ. 559, ք. 42:  
 63 ՀԱԳ, ֆ. Պ-56, ց. 12, գ. 66, ք. 1:  
 64 ՀԱԳ, ֆ. 53, ց. 1, գ. 3917, ք. 134-135:  
 65 Նույն տեղում, գ. 3920, ք. 17-18:  
 66 ՀԱԳ, ֆ. 56, ց. 6, գ. 1020, ք. 170-171: Ի դեպ, նույն թվականի համար այլ աղբյուրում ցույց է տրված 1189 շունչ («Кавказский календарь на 1915 г.», էջ 204):  
 67 ՀԱԳ, ֆ. 196, ց. 1, գ. 43, ք. 17-18:  
 68 ՀԱԳ, ֆ. 469, ց. 3, գ. 2, ք. 1-4:  
 69 ՀԱԳ, ֆ. 355, ց. 1, գ. 895, ք. 1:  
 70 Ըստ գյուղխորհրդի տվյալների:  
 71 ՀԱԳ, ֆ. 53, ց. 1, գ. 4077, ք. 19:  
 72 Նույն տեղում, գ. 3848, ք. 2:  
 73 Նույն տեղում, գ. 3977, ք. 53:  
 74 Նույն տեղում, գ. 3978, ք. 34-35:  
 75 Նույն տեղում, գ. 3864, ք. 25-26:  
 76 Նույն տեղում, գ. 3866, ք. 19-20:  
 77 Նույն տեղում, գ. 3850, ք. 51:  
 78 Նույն տեղում, գ. 3869, ք. 28-29:  
 79 Նույն տեղում, գ. 3850, ք. 177:



ՉԱՄԴՈՒՐԱ. գյուղամիջի՝ խաչքարերով գերեզմանոցը (ԺԵ-ԺԹ դդ.)

1880 <sup>80</sup>	1	25
1881 <sup>81</sup>	1	28
1882 <sup>82</sup>	1	33
1884 <sup>83</sup>	միդասյա, ձմեռային Հովհ. Կարապետյանց	25
1909 <sup>84</sup>	1	15

**Սբ. Հարություն եկեղեցի.** դրա գոյությունը վավերագրերում հիշատակվում է՝ սկսած 1830-ական թվականներից՝ Սբ. Հարություն անվամբ: 1852-ին եկեղեցին հիմնովին վերակառուցվել է, որից հետո այդ տարին համարվել է որպես կառուցման թվա-

կան: Հայտնի է, որ 1897 թ. նախատեսվել էր եկեղեցու փայտաշեն զանգակատունը փոխարինել քարաշենով. «...յունիսի 15-ին, ճարտարապետ պ. Նիկողայոս Գրիգորեանը իւր ընկերակից սպայ պ. Բոգեանցի հետ մեր գիւղը գալով այցելեց գիւղիս եկեղեցին: Տեսնելով փայտից շինուած հասարակ զանգակատունը, գիւղացիներին յորդորեց, որ քանդեն և քարից նոր կաթողիկէ կառուցանեն, քանի որ գիւղացիներից կան քար կտրողներ և այդ կաթողիկէն կանգնեցնելու գործին հմուտ վարպետներ: Գիւղացիք այդ մասին երկար ու բարակ խորհրդակցելով, խօսք տուին կառուցանել երկար նոր կաթողիկէ»<sup>85</sup>: Պարբերաբար կատարված անհրաժեշտ նորոգումների շնորհիվ Սբ. Հարություն եկեղեցին կանգուն է

80 Նույն տեղում, գ. 3872, ք. 86-87:



81 Նույն տեղում, գ. 3873, ք. 96-97:

82 Նույն տեղում, գ. 3874, ք. 42-43:

83 Նույն տեղում, գ. 3998, ք. 10-11:

84 ՀԱԳ, ֆ. 56, ց. 12, գ. 66, ք. 7:

85 «Նոր-Դար, 1897, № 105, էջ 2:



ՉԱՄԴՈՒՐԱ. արձանագիր խաչքարեր (ԺԵ դար)

մնացել մինչև խորհրդային տարիները: 1933 թ. եկեղեցու քայքայված շենքը կրկին նորոգելու փոխարեն քանդվել է: Ներկայումս երբեմնի եկեղեցու տեղում միայն 3 զույգ սյուների խարսխաքարերն են պահպանվել<sup>86</sup>:

**Քահանա.** 1909 թ. Չամդուրայում քահանայագործել է Հարություն Ազնաուրյանցը (ծնվ. 1881 թ., ձեռն. 1905 թ.)<sup>87</sup>:

**Գերեզմանոց.** Չամդուրայի՝ դեռևս միջնադարում հայաբնակ լինելը լավագույնս ապացուցում է գյուղամիջում պահպանված գերեզմանոցը: Ի թիվս ԺԹ-Ի դարերի շիրմաքարերի՝ նույն հնավայրից մեզ են հասել մի քանի ամբողջական և բեկորված,

գեղաքանդակ խաչքարեր: Դրանցից մեկն ուշագրավ է ստորին մասում քանդակված հեծյալի պատկերաքանդակով (112 x 73x 20 սմ):

Խաչքարի բեկոր (90 x 75 x 18 սմ). եզրերով փորագրված է միատող արձանագրություն.

ԵՄ ՅՈՎՀԱՆՆԷՍ ԵՐԷՅՍ, ԳՐԻԳՈՐՍ ԿԱՆԳՆԵՅԱԶ ԶԻԱՉՍ ՅԻՇԱՏ(Ա)Կ ... ԹԱՍԱՐԻՆ ...:

Հրատ. **Կարապետյան Ս.**, Ջավախքի խաչքարերը, էջ 10:

Խաչքարի բեկոր (65 x 57 x 16 սմ). եզրագոտու վրա արձանագրված է.

... ԻՄ ԵՂԲ(ԱՅՐ)Ս ՅՈՎ(Ա)ՆԷՍ ԵՒ ԽԱՉԱՏ(ՈՒՐ)Ս ԿԱՆԳՆ(Ե)Յ(ԱԶ) ԶԻԱՉՍ Յ(Ի)Շ(Ա)-Տ(Ա)Կ ՀԱԻՐ ՄԵՐ Ս...:

Հրատ. **Կարապետյան Ս.**, Ջավախքի խաչքարերը, էջ 10: Ծանոթ. ժամանակը՝ ԺԵ-ԺԶ դդ.:

86 «Մոլորակ», 1997, № 53, էջ 6:  
87 ՀԱԳ, ֆ. Պ-56, ց. 12, գ. 66, ք. 2:

### ՉԻՖԼԻԿ (ՉԻՖԹԼԻԿ)

**Տեղադրություն.** Չիֆլիկը ներկայումս գոյություն չունի, բայց մինչև 1870-ական թվականների վերջերը շեն և քաղաքամերձ կարևոր գյուղերից էր՝ փոփոխված հարթ տեղանքի վրա, Ախալքալաքից 1 կմ հարավ-արևմուտք, ծ. մ. 1720 մ բարձրության վրա:

**Անվան ծագումը.** Չիֆլիկ տեղանունը ստուգաբանվում է որպես «արքունի կաված»<sup>1</sup>, սակայն հայտնի է նաև, որ «չիֆթ»-ը թուրքերեն է և թարգմանվում է «գույգ»:

**Պատմություն.** 1877-78 թթ. ռուս-թուրքական պատերազմից հետո Ռուսաստանին միացած Կարսի մարզն իր բարեբեր հողերով շատերին էր գայթակղել, և ողջ Անդրկովկասից մեծ թվով բնակիչներ էին վերաբնակվել այնտեղ: Չիֆլիկցիները ևս հողի ու հատկապես ջրի պակասության պատճառով 1881-82 թթ. գյուղովի փոխադրվում են Կարսի մարզ. «Չիֆլիկ. բնակիչք այսմիկ գեղջ և քահանայն գաղթեցին ի Կարուց գաւառ ի գ. Մազիւրայ»<sup>2</sup>: Գաղթից հետո հին գյուղում արագորեն ավերվում են անտեր մնացած տները (շինանյութի օգտագործման նպատակով), և շեն գյուղից իբրև պատմական հուշ են մնում միայն անմշակ սալատապաններից կազմված փոքրիկ գերեզմանոցն ու Սբ. Գևորգ եկեղեցին: Վերջինս, բնականաբար, այլևս չի գործում. «...վասն գաղթելոյ գիւղացոց ի Կարս եկեղեցին մոցա մնացեալ է փակ»<sup>3</sup>: Տարիներ անց հայաթափ Չիֆլիկի մասին ակնատեսը նշել է. «Այս գիւղի ժողովուրդը հող չունենալու պատճառով 1881-1882 թուականին գաղթեց Կարս նահանգի Մարգա գիւղը: Ներկայումս գիւղի աւերակների հիմքն էլ չէ մնացել, բացի եկեղեցուց, որ դեռ կանգուն է: Այս եկեղեցին, որ անտէր է մնացած չիֆլիկցիների գաղթած օրից և գիւղն էլ արքունական ճանապարհի վրա գտնուելու պատճառաւ՝ դարձել է մի տեսակ պատսպարան ամեն տեսակ թուրք, քիւրդ, մուքռապաների. քաշում են եկեղեցու մէջ իրենց ամեն տեսակ անասունները՝ ձին, էշը, կովը, շունը... և գիշերում են այնտեղ: Յուսով ենք, որ հոգևոր բարձր

իշխանութիւնը ուշք կըդարձնէ այս եկեղեցու վրայ և շուտափոյթ տնօրէնութիւն կանէ կամ քանդել կամ պահել ինչպէս վայել է մի սրբավայրի»<sup>4</sup>: Ըստ ամենայնի, հոգևոր իշխանությունները տվել են եկեղեցու քանդման թույլտվություն, քանի որ ներկայումս շինության հետքն իսկ նկատելի չէ:

**Բնակչություն.** 1829-30 թթ. Չիֆլիկում հաստատվել են Կարնո գավառից գաղթած հայեր: Նկատելի է, որ մոտ 50 տարվա ընթացքում (1830-1870-ական թվականներ), հակառակ տնտեսական սուղ պայմանների (զգալի էր հողի և ջրի պակասը), Չիֆլիկի բնակչությունն ընդհանուր առմամբ աճել է:

*Վիճակագրություն.* ստորև ներկայացնում ենք գյուղի բնակչության թվաքանակի փոփոխություններն ըստ հետևյալ տարիների.

տարեթիվ	տուն	արական	իգական	միասին
1838 <sup>5</sup>		152	148	300
1840 <sup>6</sup>		106	114	220
1841 <sup>7</sup>		129	145	274
1842 <sup>8</sup>		136	150	286
1844 <sup>9</sup>		152	160	312
1845 <sup>10</sup>		162	170	332
1847 <sup>11</sup>		115	125	240
1849 <sup>12</sup>		135	218	253
1851 <sup>13</sup>	41	137	126	263
1853 <sup>14</sup>		146	130	276
1854 <sup>15</sup>		150	135	285
1857 <sup>16</sup>		138	119	257
1860 <sup>17</sup>		145	121	266
1861 <sup>18</sup>	43	161	141	302
1862 <sup>19</sup>		162	141	303

4 «Նոր-Ղար», 1895, № 128, էջ 1:

5 ՀԱԳ, ֆ. 53, ց. 1, գ. 1361, ք. 7-8:

6 Նույն տեղում, գ. 3800, ք. 4:

7 Նույն տեղում, գ. 3802, ք. 64-65:

8 Նույն տեղում, գ. 3805, ք. 76-77:

9 Նույն տեղում, գ. 3809, ք. 13-14:

10 Նույն տեղում, գ. 3811, ք. 70-71:

11 Նույն տեղում, գ. 3814, ք. 33-34:

12 Նույն տեղում, գ. 3818, ք. 39-40:

13 ՀԱԳ, ֆ. 56, ց. 1, գ. 2596, ք. 36:

14 ՀԱԳ, ֆ. 53, ց. 1, գ. 2743, ք. 39-40:

15 Նույն տեղում, գ. 3825, ք. 49-50:

16 Նույն տեղում, գ. 3830, ք. 54-55:

17 Նույն տեղում, գ. 3833, ք. 66-67:

18 Նույն տեղում, գ. 3839, ք. 23-24:

19 Նույն տեղում, գ. 3836, ք. 20-21:

1 «Մշակ», 1873, № 16, էջ 4:

2 ՀԱԳ, ֆ. 53, ց. 1, գ. 3874, ք. 43:

3 Նույն տեղում, ք. 46-47:



ՉԻՖԼԻԿ (ՉԻՖԹԼԻԿ), գյուղատեղիի զերեզմանոցի մնացորդները

1863 <sup>20</sup>		163	153	316
1864 <sup>21</sup>		164	154	318
1865 <sup>22</sup>		171	157	328
1866 <sup>23</sup>	43	171	157	328

1867 <sup>24</sup>		176	165	341
1868 <sup>25</sup>		180	173	353
1869 <sup>26</sup>		187	174	361
1870 <sup>27</sup>		193	181	374
1871 <sup>28</sup>		195	182	377
1872 <sup>29</sup>		200	183	383
1873 <sup>30</sup>		209	188	397
1874 <sup>31</sup>				409
1875 <sup>32</sup>	48			
1876 <sup>33</sup>		234	205	439
1877 <sup>34</sup>		227	189	416
1878 <sup>35</sup>		236	196	432
1880 <sup>36</sup>		242	212	454
1881 <sup>37</sup>		252	217	469

**Եկեղեցական-ծխական դպրոց.** Երբեմնի Չիֆլիկում 1860-ականից մինչև բնակիչների գաղթը գործել է հայոց դպրոց.

տարեթիվ	այլ տեղեկ.	ուսուցիչ	աշակերտ
1865 <sup>38</sup>		1	21
1874 <sup>39</sup>		1	35
1875 <sup>40</sup>	նախակրթարան	Խաչատուր Սիմեոնյան	25
1877 <sup>41</sup>		1	50
1878 <sup>42</sup>		1	28
1881 <sup>43</sup>		1	30

20 Նույն տեղում, գ. 3843, ք. 21-22:  
 21 Նույն տեղում, գ. 3846, ք. 10-11:  
 22 Նույն տեղում, գ. 3848, ք. 11-12:  
 23 Նույն տեղում, ք. 74:

24 Նույն տեղում, գ. 3851, ք. 20-21:  
 25 Նույն տեղում, գ. 3853, ք. 27:  
 26 Նույն տեղում, գ. 3856, ք. 9:  
 27 Նույն տեղում, գ. 3857, ք. 23:  
 28 Նույն տեղում, գ. 3858, ք. 9-10:  
 29 Նույն տեղում, գ. 3859, ք. 56-57:  
 30 Նույն տեղում, գ. 3862, ք. 70-71:  
 31 Նույն տեղում, գ. 3864, ք. 25-26:  
 32 «Մեղու Հայաստանի», 1875, № 44, էջ 2:  
 33 ՀԱԳ, ֆ. 53, ց. 1, գ. 3868, ք. 29-30:  
 34 Նույն տեղում, գ. 3869, ք. 28-29:  
 35 Նույն տեղում, գ. 3850, ք. 217-218:  
 36 Նույն տեղում, գ. 3872, ք. 86-87:  
 37 Նույն տեղում, գ. 3873, ք. 96-97:  
 38 ՀԱԳ, ֆ. 53, ց. 1, գ. 3848, ք. 2:  
 39 Նույն տեղում, գ. 3864, ք. 25-26:  
 40 ՀԱԳ, ֆ. 56, ց. 3, գ. 52, ք. 44:  
 41 ՀԱԳ, ֆ. 53, ց. 1, գ. 3869, ք. 28-29: Ի դեպ, նույն թվականի մեկ այլ տեղեկագրում աշակերտների թվաքանակը ցույց է տրվում վաճ՝ 30 (Նույն տեղում, գ. 3850, ք. 130):  
 42 Նույն տեղում, գ. 3850, ք. 177:  
 43 Նույն տեղում, գ. 3873, ք. 96-97:

## ՉԽԱՐՈԼԱ



ՉԽԱՐՈԼԱ. գյուղի տեսքը հր-ից

**Տեղադրություն.** գտնվում է Տաբաթղուր լճի ավազանից դուրս, լեռնանցքի (2016 մ) հարավային կողմում, Ախալքալաքից ուղիղ գծով 24 կմ հյուսիս, ծ. մ. 1820-1860 մ բարձրության վրա:

Ներկայումս Բորժոմի շրջանի կազմում է, բայց անվերապահորեն պատմական Ջավախքի գյուղերից մեկն է համարվում:

**Վիճակագրություն.** հայերի՝ այստեղ հաստատվելու ստույգ ժամանակի մասին ձեռքի տակ տվյալներ չունենք, բայց վիճակագրական աղբյուրներում գյուղում հայ բնակիչների գոյությունը փաստագրված է՝ սկսված 1860-ականից.

տարեթիվ	տուն	արական	իգական	միասին
1861 <sup>1</sup>		41	32	73
1862 <sup>2</sup>		41	32	73
1863 <sup>3</sup>		41	32	73
1864 <sup>4</sup>	6	41	32	73
1865 <sup>5</sup>		41	32	73

1 ՀԱԳ, ֆ. 53, ց. 1, գ. 3839, ք. 24-25:

2 Նույն տեղում, գ. 3836, ք. 22-23:

3 Նույն տեղում, գ. 3843, ք. 21-22:

4 Նույն տեղում, գ. 3846, ք. 8-9:

5 Նույն տեղում, գ. 3848, ք. 12-13:

1866 <sup>6</sup>	6	41	32	73
1867 <sup>7</sup>		41	32	73
1868 <sup>8</sup>		41	32	73
1869 <sup>9</sup>		41	32	73
1870 <sup>10</sup>		41	32	73
1875 <sup>11</sup>	11			
1878 <sup>12</sup>		60	44	104
1880 <sup>13</sup>		67	51	118
1881 <sup>14</sup>		67	51	118
1882 <sup>15</sup>		65	50	115
1883 <sup>16</sup>		67	50	117
1884 <sup>17</sup>	10			
1887 <sup>18</sup>		70	53	123

6 Նույն տեղում, ք. 74:

7 Նույն տեղում, գ. 3851, ք. 20-21:

8 Նույն տեղում, գ. 3853, ք. 28:

9 Նույն տեղում, գ. 3856, ք. 10:

10 Նույն տեղում, գ. 3857, ք. 24:

11 «Մեղու Հայաստանի», 1875, № 44, էջ 2:

12 ՀԱԳ, ֆ. 53, ց. 1, գ. 3850, ք. 218-219:

13 Նույն տեղում, գ. 3872, ք. 88-89:

14 Նույն տեղում, գ. 3873, ք. 97-98:

15 Նույն տեղում, գ. 3874, ք. 44:

16 Նույն տեղում, գ. 3875, ք. 49-50:

17 «Արձագանք», 1885, № 3, էջ 43:

18 ՀԱԳ, ֆ. 53, ց. 1, գ. 3880, ք. 40-41:





ՉԽԱՐՈՒԱ. գյուղամիջի վրացական եկեղեցու տեսքը հր-ամ-ից և բուխարիկ (1864 թ.)

1889 <sup>19</sup>		77	57	134
1893 <sup>20</sup>		85	63	148
1894 <sup>21</sup>				
1899 <sup>22</sup>		83	69	152
1900 <sup>23</sup>		85	72	157
1901 <sup>24</sup>		88	68	156
1906 <sup>25</sup>		99	76	175
1908 <sup>26</sup>	19	112	80	192
1910 <sup>27</sup>		123	86	209
1912 <sup>28</sup>		134	88	222
1918 <sup>29</sup>	30	165	152	317

Երկրորդ աշխարհամարտին մասնակցած 78 շխարուլացիներից գոհվել է 32-ը<sup>30</sup>:

1914 թ. Չխարուլան ուներ 617 բնակիչ<sup>31</sup>, որի մեծ մասը վրացիներ էին, իսկ 1989-ին՝ 56 տուն (հիմնականում՝ հայեր):

**Ազգատոհմեր.** շխարուլացի Վաղարշակ Պետրոսյանի վկայությամբ (1989 թ.)՝ տեղի հայերի նախնիներից Պետոյանները սերում էին Էրզրումից 8 կմ հե-

ռու գտնվող մի գյուղից (անունը չէր հիշում), Ասատրյանները, որոնք հետո կրել են Հակոբյան և Հունանյան ազգանունները, փոխադրվել են Չայիս<sup>32</sup> գյուղից, Սերոբյանները, որոնք ավելի ուշ են հաստատվել Չխարուլայում, բիբլիսցիներ էին:

**Բնակելի տուն.** շխարուլացի Քաջավան Արտաշի Անտոնյանի հին տանը պահպանվում է 1864 թ. կրող օջախի քանդակազարդ քարը:

**Դպրոց.** 1989 թ. Չխարուլայում գործում էր 8-ամյա դպրոց:

**Եկեղեցի.** Չխարուլան հայ բնակիչների սակավաթվության պատճառով երբևէ չի ունեցել իր եկեղեցին: Հոգևոր կարիքների համար նրանք հաճախել են մոտակա Բեժանո գյուղի եկեղեցին:

**Վրացական եկեղեցի.** գյուղամիջում կանգուն է 1861-63 թթ. կառուցված վրացական եկեղեցին, որն ըստ տեղացիների վկայության՝ կառուցել է մի հույն քարտաշ՝ Մոդեգան գյուղից:

19 Նույն տեղում, գ. 3884, թ. 65-66:  
 20 Նույն տեղում, գ. 3895, թ. 42-43:  
 21 Նույն տեղում, գ. 3884, թ.:  
 22 Նույն տեղում, գ. 3903, թ. 101-102:  
 23 Նույն տեղում, գ. 3905, թ. 52:  
 24 Նույն տեղում, գ. 3906, թ. 69:  
 25 Նույն տեղում, գ. 3915, թ. 20:  
 26 ՀԱԳ, ֆ. 35, ց. 1, գ. 559, թ. 43:  
 27 ՀԱԳ, ֆ. 53, ց. 1, գ. 3917, թ. 136-137:  
 28 Նույն տեղում, գ. 3920, թ. 18-19:  
 29 ՀԱԳ, ֆ. 469, ց. 3, գ. 2, թ. 1-4:  
 30 **Դավթյան Ա.**, Ջավախք, էջ 102:  
 31 “Кавказский календарь на 1915 г.”, էջ 206:

32 Չայիսը հնում հայաբնակ, ապա դարափափախներով բնակեցված գյուղ էր Կարսի մարզի Չղըր գավառակում՝ Խոզապին լճի արևմտյան ափից 3 կմ հեռավորությամբ, Կուր գետի աջակողմում, գետափից 1 կմ հեռու:

## ՉՈՒՆՉԽԱ

**Տեղադրություն.** գտնվում է Ախալքալաքից ուղիղ գծով 10 կմ հարավ-արևմուտք, Խանդո գյուղին դեմ հանդիման, Փարվանա գետի ձախափնյա ձորապոնկին, ծ. մ. 1660 մ բարձրությամբ հարթության վրա:

**Պատմություն.** համաձայն 1595 թ. կազմված հարկացուցակի՝ Չունչխել անվամբ վկայված գյուղն ունեցել է 52 տուն բնակիչ, հարկվել է 9.000 ակչե<sup>1</sup>: Ուշագրավ է, որ հիշյալ թվականին Չունչխայի բնակիչների մի մասը հայեր էին, քանի որ տնատեր համագյուղացիների թվում հիշատակված են հայոց կամ հայկական միջավայրում տարածում գտած անուններ (Վարդան, Բայդար, Օրդան, Ռոսթան և այլն)<sup>2</sup>:

1899-1900 թթ. հացի բզեզի և հոտենտոտյան մլուկի հասցրած վնասների հետևանքով Չունչխայի գյուղատնտեսությունը հայտնվել է դժվարին կացության մեջ՝ կառավարական հատուկ կոմիտեի կողմից դասվելով աղետից տուժած երկրորդ կարգի բնակավայրերի շարքում<sup>3</sup>:

**Բնակչություն.** Ջավախքի սակավաթիվ վրացաբնակ գյուղերից է: Հայտնի է, որ 1914 թ. գյուղն ունեցել է 669<sup>4</sup>, իսկ 1987-ին՝ 54 տուն, 183 շունչ (վրացիներ)<sup>5</sup>:

**Վրացական եկեղեցի.** Չունչխայում կանգուն է ԺԹ դարում կառուցված վրաց եկեղեցին:

**Քիլդա գյուղատեղի.** գտնվում է Չունչխայից շուրջ 5 կմ հարավ-արևմուտք, Ախալքալաքից ուղիղ գծով 11 կմ հյուսիս-արևմուտք, ծ. մ. 1680-1700 մ բարձրությամբ, Կուր գետի աջ ձորապոնկի հարթության վրա:

**Պատմություն.** 1595 թ. կազմված թուրքական հայտնի հարկացուցակում երբեմնի գյուղը հիշատակվում է 8 տուն բնակչությամբ և 14.500 ակչե հարկաչափով<sup>6</sup>: Ուշագրավ է, որ հետագայում զուտ

վրացաբնակ Քիլդան նշված հարկացուցակում ներկայանում է որպես խառը ազգաբնակչությամբ (հայեր, վրացիներ) գյուղ, ընդ որում, անվիճելիորեն հայազգի էին Խաչատուրի և նրա որդու ընտանիքները:

Հայտնի է, որ 1899-1900 թթ. Քիլդայի գյուղատնտեսությունը բավականին վնասվել է հացի բզեզից և հոտենտոտյան մլուկից, որի հետևանքով կառավարական հատուկ կոմիտեի կողմից դասվել է առավել տուժած բնակավայրերի շարքում<sup>7</sup>: Գյուղում հաշվառվել է առաջնահերթ օգնության կարոտ 9 տուն՝ 50 բնակչով<sup>8</sup>:

1914 թ. Քիլդան զուտ վրացաբնակ էր (602 շունչ)<sup>9</sup>: Ապաբնակեցվել է խորհրդային տարիներին: Քիլդացիներից 40 ընտանիք 1944 թ-ից հետո վերաբնակվել է Հոկան գյուղում:

**Հուշարձաններ.** ներկայիս գյուղատեղիի տարածքում պահպանվել են եկեղեցին և ավերակ գերեզմանոցը:

**Վարչա գյուղատեղի.** գտնվում է Չունչխայից 7 կմ արևմուտք՝ Կուր և Փարվանա գետերի միջև ձգվող հրվանդանի ծայրին:

**Պատմություն.** այս հնավայրը ևս վկայված է 1595 թ. վերոհիշյալ հարկացուցակում՝ որպես 8 տուն բնակիչ ունեցող և 10000 հարկ մուծող գյուղ<sup>10</sup>:

**Եկեղեցի.** կիսավեր է: Որմերին պահպանվել է վրաց մեսրոպատառ հինգ արձանագրություն: Դրանք ներկայացնում ենք ստորև.

1. Եկեղեցու հարավային մուտքից վեր.

ԿՂ ԿՂ ԻՂԻԸ | ԿԴԻ ԸԾԴԴ

Չ(ՐՈՍԵՂ)Յ Մ(ՅՈՎՅԱԸ)Յ ԻՅԸ? Մ(ՅԵՆԸ)Յ(Յ)Ն  
Յ(Օ)ԸՅ(Ն)Օ.

Թարգմ. Քրիստոս, ողորմիր ... ներիր մեղքերը...

Հրատ. **Ростомов И.**, նշվ. աշխ., էջ 73: **ՅՈՍԿԱՐՈՄՅՈՅՈՅ Յ. ԶՅԱՅԱՅԵՏՈՍ ԵՅՅՈՂՐԱԳՅՈՅ ԲՈՂՈՂՅՈՅ ԵՅՅՈՂՐՈՅ ՎՅԱՐՈՅ, ԹԾՈՅՈՍԻ, 1959, էջ 124:**

Տարբերություն. Բ. Ռոստոմաշվիլի՝ ԻՅԸ? չիք: Վ. Յիսկարիշվիլի՝ ԻՅԸ? չիք:

1 "Գյւրջոսեթանոս յոլոսոյտոս ճոլո ճոլոսո", էջ 176-177:

2 Նույն տեղում:

3 **Մալիմանան**, Ամբերիլիութիւնը Ախալքալաքի գաւառում եւ նրա հետեանքները, էջ 248:

4 "Кавказский календарь на 1915 г.", էջ 208:

5 Ըստ գյուղախորհրդի տվյալների:

6 "Գյւրջոսեթանոս յոլոսոյտոս ճոլո ճոլոսո", էջ 218:

7 **Մալիմանան**, Ամբերիլիութիւնը Ախալքալաքի գաւառում եւ նրա հետեանքները, նույն տեղում:

8 Նույն տեղում, էջ 249:

9 "Кавказский календарь на 1915 г.", էջ 141:

10 "Գյւրջոսեթանոս յոլոսոյտոս ճոլո ճոլոսո", էջ 183:



### ՊՐՏԵՆԱ

**Տեղադրություն.** գտնվում է Ախալքալաքից ուղիղ գծով 7 կմ հյուսիս-արևմուտք, Փարվանա գետի ձախ ձորապոնկին, ծ. մ. 1680 մ բարձրության վրա:

**Պատմություն.** 1595 թ. Պրտենան ունեցել է 16 տուն, հարկվել է 16.000 ակչե<sup>1</sup>: Հատկանշական է, որ ԺՋ դարում Պրտենան ունեցել է նաև հայ բնակչություն, քանի որ տնատեր համագյուղացիների թվում հիշվում են հայկական կամ հայկական միջավայրում տարածում գտած անուններ կրող անձինք (Հակոբ, Սարգիս, Դովլաթխար և այլն)<sup>2</sup>: Հայտնի է նաև, որ բնակչության բռնի մահմեդականացումից հետո՝ 1705-1706 թթ.՝ զեամեթ Ահմեդի օրոք հարկվել է 25.000 ակչե<sup>3</sup>:

1899-1900 թթ. հացի բզեզի և հոտենոտոյան մյուկի հասցրած վնասների հետևանքով Պրտենայի գյուղատնտեսությունը հայտնվել է դժվարին կացության մեջ՝ կառավարական հատուկ կոմիտեի կողմից դասվելով աղետից տուժած երկրորդ կարգի բնակավայրերի շարքում<sup>4</sup>:

Երկրորդ աշխարհամարտին մասնակցած 84 պրտենացիներից 33-ը զոհվել է<sup>5</sup>:

**Բնակչություն.** Ջավախքի վրացաբնակ գյուղերից է: 1914 թ. գյուղն ունեցել է 497 շունչ<sup>6</sup>, իսկ 1987-ին՝ 52 տուն, 182 շունչ<sup>7</sup>:

**Կոթող.** 1956 թ. Պրտենայից, Բագրատ Աղվիճեի բնակելի տան պատին ագուցված վրաց մեարդատառ արձանագրությամբ «խելի» տեսակի կոպտամշակ կոթողը (1,08 x 60 x 35 սմ) տեղափոխվել է

ակադ. Ս. Ջանաշխայի անվան Վրաստանի պատմության պետական թանգարան:

Կոթող. դաստակի քանդակի շուրջ՝ 5 տող.

Ֆ. ԾԿ ԿՐ | ՇԾՐ | ԴԺ Ծ ԺՐ | ԺԴԻ ԽԿՇ  
ԿՐԲԿԽ | ԿՐ Դ՝ԺԼ ԵՆ ԺԻԴԼ

Ֆ. Վ(ԵՆ)Յ Ք(ՐԻՍԵ)Ե | Վ(ԸՈ)ԸԵ | Թ(Վ)Մ(ՎՐ)Ը(Վ) ԺԵ | Մ(Վ)ԹԻ Լ(Վ)ՄՅ. Մ(Ո)ՎՅ(Վ)Ը(Ե), | Ե(ԵՄՔԵ)Ն, Զ(Մ)ՐԶ(ԵՆ), Կ(ՅՐԻԿԵ)Ն ԺԵՆ.

Թարգմ. Ո՛վ Հիսուս Քրիստոս: Փառավորի Ռամարին և նրա որդի Լաշային: Ողորմիր Բեշքենի, Գուրգենի [և] Կվիրիկեի որդիներին:

Հրատ. **ԵՐԵՎԱՆԻ Գ. ԳՅԱՅԵՏԻ ՍԵՆՏՐՈՐԻԱԿԱՆ ԳՅԱՅԵՏԻ ԳՐԱԴԱՐԱՆ** Սոցիալական գիտությունների ֆակուլտետի ինստիտուտի լիբրարիա, Երևան, 2010, էջ 66: **ՕՏՆԵՄԵՇՄԱՆ Գ.** XII-XIII հազարամյակի միջին ժամանակակից արևելահայկական լեռնաշխարհի ժողովրդի մշակութային ժառանգության համալիրը, Երևան, 2000, էջ 92:

Մանր. Վ. Ֆիսկարիչվիլին չունի արձանագրության առաջին տողը: Արձանագրության երկրորդ մասում չի բացում հատուկ անունների հապավումները՝ ԵՆ, ԶՐ ԶՔՆ (գամբեղոս?)<sup>8</sup>: Գ. Օթխնեզուրին չի բացառում, որ հապաված հատուկ անունները կարող են այլ կերպ վերծանվել՝ բերելով մի քանի հնարավոր տարբերակ. «Զն «Զուրգու», «Զուրգուլ»; «Երևանցի»<sup>9</sup>: «Գյալաբեթու. Երևանցի-Երևանցի ժողովրդի ժառանգության համալիրը»-ի հեղինակները գտել են, որ ԵՆ ԺԻԴԼ հապավումը պետք է բացվի՝ ՄԵՄԻԿԵՐՈՆ ԺԻԴԼ և հրատարակել են՝ Քրիստոս, Վ. Գյալաբեթու, Երևանցի-Երևանցի ժողովրդի ժառանգության համալիրը, Երևան, 2000, էջ 92:

Մանր. արձանագրությունում հիշատակված են Ռամար Բագուրին (1184-1213 թթ.) և նրա որդի Լաշա-Գուրգեն Դ-ն (1213-1222 թթ.): Գ. Օթխնեզուրու քվարցմանը՝ 1189-1202 թթ.:

1 "Գյուրջիստանի շեքսպերտի լույսով", էջ 174:  
2 Նույն տեղում:  
3 "Ֆեոդորիս յուսուպի ճառագար 1694-1732 ՎՎ.", էջ 119:  
4 Մալխանյան, Արևելահայկական Ախալքալաքի գաղափար և նրա հետևանքները, էջ 248:  
5 Գալստյան Ա., Ջավախք, էջ 102:  
6 "Кавказский календарь на 1915 г.", էջ 208:  
7 Ըստ գյուղատնտեսի տվյալների:

### ՋԳՐԱՇՆՆ



ՋԳՐԱՇՆՆ. գյուղի տեսքը հս-ալ-ից

**Տեղադրություն.** գտնվում է Ախալքալաքից ուղիղ գծով 9 կմ հարավ-արևելք, շրջկենտրոն Նինո-ծմինդայից 7 կմ հյուսիս-արևմուտք, Փարվանա գետի ձախ ափին, ծ. մ. 1820-1840 մ բարձրության վրա: Հին թաղը զբաղեցնում է հյուսիսային՝ գետափնյա հատվածը:

**Պատմություն.** գրավոր աղբյուրներում գյուղի մասին առաջին վկայությանը հանդիպում ենք 1595 թ. կազմված թուրքական հարկացուցակում, երբ ուներ 16 տուն, հարկվում էր 11.160 ակչե<sup>1</sup>: Հայտնի է նաև, որ 1707-1708 թթ.՝ տանուտեր Օմերի օրոք, Ջգրաշեն գյուղից հարկվել է 6.830, իսկ 1709-1710 թթ.՝ Դերվիշ Մեհմեդի օրոք՝ 6.830 ակչե<sup>2</sup>:

Չնայած Ջգրաշենը գրեթե չէր տուժել 1899 թ. դեկտեմբերի 19-ի երկրաշարժից, այնուամենայնիվ, տեղ էր գտել Ջավախքի կարիքավոր գյուղերի ցուցակում<sup>3</sup>:

1899-1900 թթ. հացի բզեզի և հոտենտոտյան մլուկի հասցրած վնասների հետևանքով Ջգրաշենի գյուղատնտեսությունը հայտնվել է համեմատաբար ծանր վիճակում՝ կառավարական հատուկ կոմիտեի կողմից դասվելով աղետից տուժած երրորդ կարգի բնակավայրերի շարքում<sup>4</sup>:

Երկրորդ աշխարհամարտին մասնակցած 184 ջգրաշենցիներից 89-ը զոհվել է<sup>5</sup>:

**Բնակչություն.** ջգրաշենցիների նախնիները 1829-1830 թթ. Կարնո գավառի մի քանի գյուղերից փոխադրված ընտանիքներ են:

**Վիճակագրություն.** ԺԹ-Ի դարերի վիճակագրական տվյալների համադրումը ցույց է տալիս, որ Ջգրաշենին հատկանշական է բնակչության անընդմեջ աճը.

տարեթիվ	տուն	արական	իգական	միասին
1840 <sup>6</sup>		200	167	367
1841 <sup>7</sup>		182	157	339

1 "Եւրոպայի և Ասիայի շրջանների ընդհանուր ցուցակ", էջ 219:  
 2 "Ռուսաստանի իմպերիայի ժամանակաշրջանի 1694-1732 ՎՄ.", էջ 127-128, 134:  
 3 «Մշակ», 1901, № 40, էջ 1:

4 **Մալխոյան**, Անբերրիությունը Ախալքալաքի գաւառում եւ նրա հետեւանքները, էջ 248:  
 5 **Դավթյան Ա.**, Ջավախք, էջ 102:  
 6 ՀԱԳ, ֆ. 53, ց. 1, գ. 3800, ք. 4:  
 7 Նույն տեղում, գ. 3802, ք. 63-64:

1842 <sup>8</sup>		185	160	345
1844 <sup>9</sup>		197	179	376
1845 <sup>10</sup>		200	191	391
1847 <sup>11</sup>		215	205	420
1849 <sup>12</sup>		230	220	450
1853 <sup>13</sup>		256	234	480
1854 <sup>14</sup>		253	245	498
1857 <sup>15</sup>		275	256	531
1860 <sup>16</sup>	67	298	276	574
1861 <sup>17</sup>	65	301	286	587
1862 <sup>18</sup>	65	303	289	592
1863 <sup>19</sup>		313	308	621
1864 <sup>20</sup>		326	319	645
1865 <sup>21</sup>		332	315	647
1866 <sup>22</sup>	65	332	315	647
1867 <sup>23</sup>		342	327	669
1868 <sup>24</sup>		353	346	699
1869 <sup>25</sup>		357	356	713
1870 <sup>26</sup>		371	372	743
1871 <sup>27</sup>		376	374	750
1872 <sup>28</sup>		387	380	767
1873 <sup>29</sup>		396	386	782
1874 <sup>30</sup>				798
1875 <sup>31</sup>	80			793
1876 <sup>32</sup>		416	407	823
1877 <sup>33</sup>		436	393	829
1878 <sup>34</sup>		454	414	868
1880 <sup>35</sup>		472	426	898
1881 <sup>36</sup>		478	437	915
1882 <sup>37</sup>		484	435	914
1883 <sup>38</sup>		473	437	910
1884 <sup>39</sup>	88			

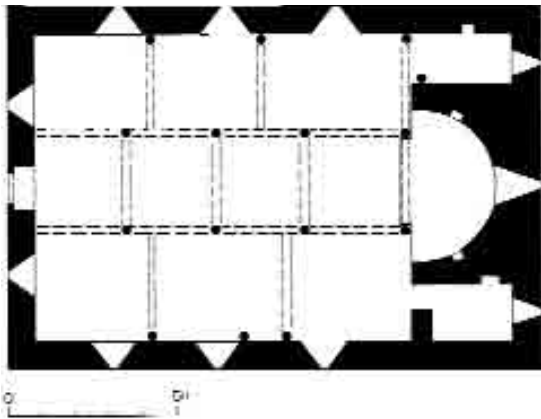
- 8 Նույն տեղում, գ. 3805, ք. 77-78:
- 9 Նույն տեղում, գ. 3809, ք. 16:
- 10 Նույն տեղում, գ. 3811, ք. 72-73:
- 11 Նույն տեղում, գ. 3814, ք. 34-35:
- 12 Նույն տեղում, գ. 3818, ք. 39-40:
- 13 Նույն տեղում, գ. 2743 ք. 38-39:
- 14 Նույն տեղում, գ. 3825, ք. 48-49:
- 15 Նույն տեղում, գ. 3830, ք. 52-53:
- 16 Նույն տեղում, գ. 3833, ք. 66-67:
- 17 Նույն տեղում, գ. 3839, ք. 23-24:
- 18 Նույն տեղում, գ. 3836, ք. 20-21:
- 19 Նույն տեղում, գ. 3843, ք. 21-22:
- 20 Նույն տեղում, գ. 3846, ք. 10-11:
- 21 Նույն տեղում, գ. 3848, ք. 11-12:
- 22 Նույն տեղում, ք. 74:
- 23 Նույն տեղում, գ. 3851, ք. 21-22:
- 24 Նույն տեղում, գ. 3853, ք. 27:
- 25 Նույն տեղում, գ. 3856, ք. 9:
- 26 Նույն տեղում, գ. 3857, ք. 23:
- 27 Նույն տեղում, գ. 3858, ք. 9-10:
- 28 Նույն տեղում, գ. 3859, ք. 56-57:
- 29 Նույն տեղում, գ. 3862, ք. 70-71:
- 30 Նույն տեղում, գ. 3864, ք. 26-27:
- 31 Նույն տեղում, գ. 3866, ք. 19-20: Տե՛ս նաև՝ «Մեղու Հայաստան», 1875, № 44, էջ 2:
- 32 ՀԱԳ, ֆ. 53, ց. 1, գ. 3868, ք. 29-30:
- 33 Նույն տեղում, գ. 3869, ք. 28-29:
- 34 Նույն տեղում, գ. 3850, ք. 217-218:
- 35 Նույն տեղում, գ. 3872, ք. 87-88:
- 36 Նույն տեղում, գ. 3873, ք. 96-97:
- 37 Նույն տեղում, գ. 3874, ք. 42-43:
- 38 Նույն տեղում, գ. 3875, ք. 47-48:
- 39 «Արձագանք», 1885, № 3, էջ 41:

1885 <sup>40</sup>		489	452	941
1887 <sup>41</sup>		519	481	1000
1889 <sup>42</sup>		522	489	1011
1890 <sup>43</sup>		532	504	1036
1891 <sup>44</sup>		548	508	1056
1892 <sup>45</sup>		538	495	1033
1893 <sup>46</sup>		532	496	1028
1894 <sup>47</sup>		539	520	1059
1897 <sup>48</sup>		578	546	1124
1898 <sup>49</sup>		601	566	1167
1899 <sup>50</sup>		610	579	1189
1900 <sup>51</sup>		617	588	1205
1901 <sup>52</sup>		630	600	1230
1902 <sup>53</sup>		641	610	1251
1905 <sup>54</sup>		678	631	1309
1908 <sup>55</sup>	171	722	665	1387
1910 <sup>56</sup>		760	703	1463
1912 <sup>57</sup>		806	731	1537
1914 <sup>58</sup>		822	768	1590
1916 <sup>59</sup>		824	762	1586
1918 <sup>60</sup>	260	965	952	1817
1921 <sup>61</sup>		162	158	320
1926 <sup>62</sup>	200			971
1987 <sup>63</sup>	405			1665

**Եկեղեցական-ծխական դպրոց.** վավերագրերում հիշատակվում է 1870-ական թվականներից.

տարեթիվ	այլ տեղեկ.	ուսուցիչ	աշակերտ
1874 <sup>64</sup>		1	50
1875 <sup>65</sup>	Մամբրե քին. Մանուկյանց		50
1876 <sup>66</sup>		1	41
1877 <sup>67</sup>		1	50
1878 <sup>68</sup>		1	49

- 40 ՀԱԳ, ֆ. 53, ց. 1, գ. 3877, ք. 10:
- 41 Նույն տեղում, գ. 3880, ք. 39-40:
- 42 Նույն տեղում, գ. 3884, ք. 64-65:
- 43 Նույն տեղում, գ. 3887, ք. 144:
- 44 Նույն տեղում, գ. 3889, ք. 143:
- 45 Նույն տեղում, գ. 3891, ք. 115:
- 46 Նույն տեղում, գ. 3895, ք. 41-42:
- 47 Նույն տեղում, գ. 3896, ք. 168-169:
- 48 Նույն տեղում, գ. 3899, ք. 141-142:
- 49 Նույն տեղում, գ. 3897, ք. 163:
- 50 Նույն տեղում, գ. 3903, ք. 93-94:
- 51 Նույն տեղում, գ. 3905, ք. 55:
- 52 Նույն տեղում, գ. 3906, ք. 67:
- 53 Նույն տեղում, գ. 3907, ք. 17-18:
- 54 Նույն տեղում, գ. 3912, ք. 260-261:
- 55 ՀԱԳ, ֆ. 35, ց. 1, գ. 559, ք. 42:
- 56 Նույն տեղում, գ. 3917, ք. 134-135:
- 57 Նույն տեղում, գ. 3920, ք. 17-18:
- 58 ՀԱԳ, ֆ. 56, ց. 6, գ. 1020, ք. 171-172: Ի դեպ, նույն թվականի համար մեկ այլ աղբյուրում նշված է 1438 բնակիչ («Кавказский календарь на 1915 г.», էջ 119):
- 59 ՀԱԳ, ֆ. 196, ց. 1, գ. 43, ք. 18-19:
- 60 ՀԱԳ, ֆ. 469, ց. 3, գ. 2, ք. 1-4:
- 61 ՀԱԳ, ֆ. 355, ց. 1, գ. 895, ք. 1:
- 62 Արդյան Ս., նշվ. աշխ., էջ 125:
- 63 Ըստ գյուղխորհրդի տվյալների:
- 64 ՀԱԳ, ֆ. 53, ց. 1, գ. 3864, ք. 26-27:
- 65 ՀԱԳ, ֆ. 56, ց. 3, գ. 52, ք. 44:
- 66 ՀԱԳ, ֆ. 53, ց. 1, գ. 3868, ք. 29-30:
- 67 Նույն տեղում, գ. 3850, ք. 51:
- 68 Նույն տեղում, ք. 177:



ՋԳՐԱՇՆՆ. Սր. Հրեշտակապետաց եկեղեցու տեսքը հր-ամ-ից, հս-ալ-ից և հատակագիծը

1880 <sup>69</sup>	1	42
1881 <sup>70</sup>	1	30
1882 <sup>71</sup>	1	25
1884 <sup>72</sup>	միդասյա ձմեռային դպրոց	

Հայտնի է, որ 1909 թ.<sup>73</sup> ուսումնական հաստատությունը վերաբացվել է, սակայն 1915 թ. դպրոցի կրկին վերաբացման հիշատակությունը («Կոնդակ Ախալքալակի գաւառի Ջիկրաշէն գիւղի ծխական հոգաբարձութեան անունով, որով հաստատելով

69 Նույն տեղում, գ. 3872, ք. 87-88:  
 70 Նույն տեղում, գ. 3873, ք. 96-97:  
 71 Նույն տեղում, գ. 3874, ք. 42-43:  
 72 **Խուրդյան Ս.**, նշվ. աշխ., էջ 522:  
 73 «Кавказ», Тифлис, 1910, № 1, էջ 2:

նյոյն գիւղի ծխական դպրոցի բացումը, օրհնութիւն և գոհունակութիւն հոգաբարձութեան և հայ համայնքին: 1 ապրիլի, ք. 566»)<sup>74</sup> հուշում է, որ միջանկյալ տարիների ընթացքում այն նորից փակ է եղել: 1917 թ. կրթօջախը գործել է ԿՀԲԸ օժանդակութեան շնորհիվ<sup>75</sup>:

**Սր. Հրեշտակապետաց եկեղեցի.** վավերագրերում հիշատակվում է սկսած 1850-ականից: Այն «քարաշէն և փայտածածկ»<sup>76</sup> կառույց է: Ծածկը հենված է 4 զույգ փայտակերտ սյուների վրա: Հյուսիսային պատի մեջ պահպանվում է մկրտարանի ավազանը: Միակ մուտքը արևմտյան ճակատից է: Ներկայումս կանգուն է, բայց՝ քայքայված:

Ի. Ռոստոմաշվիլին Ջգրաշենի եկեղեցու վերաբերյալ գրել է, թե այն, ի սկզբանե վրացական լինելով, այժմ հայկականի է վերածվել:

Արձանագրություն. ըստ Ի. Ռոստոմաշվիլու՝ եկեղեցու հարավային պատի քիվին պահպանվում էր հրաշալի եղնագիր արձանագրության սկիզբը միայն, իսկ մնացած մասն անհետացած էր.

ԻՂ ԿԲԿՆ ԺԿԿՆԴ

Ք(րօսՅ)ք, Մ(ցօ)Մ(ս)լ(ց)ն մՄ(օ)Յ(ց)լնօ... / կամ մ(ս)Մ(ցն)Յ(ց)լնօ...

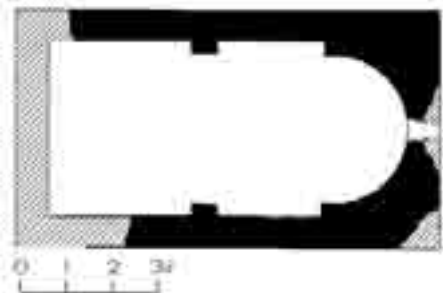
Թարգմ. Քրիստոս, ողորմիր ծնողներին... / կառուցողներին...

Հրատ. **Ростомов И.**, նշվ. աշխ., էջ 54: **ՅօսեքրօՄցօլօ ց. Ֆօգօեթօս ցքօցրօգօ րօցօրց Եօսեթօրօ Մյօրօ, տծօլօնօ, 1959, էջ 124-125:**



ՋԳՐԱՇՆՆ. խոյածև տապանաքար Սր. Հրեշտակապետաց եկեղեցու ալ կողմուն տարածված գերեզմանացում

74 «Արարատ», 1915, էջ 268:  
 75 «Армянский вестник», 1917, № 35-36, էջ 21:  
 76 «Արձագանք», 1885, № 3, էջ 41:



ՋԳՐԱՇԵՆ. Տիկաշեն գյուղատեղիի եկեղեցու տեսքը հր-ալ-ից, հս-ալ-ից, ամ-ից, հր-ից (2 նկար), ալ ճակատը, որմնախոյակ և հատակագիծը





ԶԳՐԱՇՆ. «Տիկաշեն» գյուղատեղիի եկեղեցու հր որմնախոյակը և քառակող կոթողի պատվանդան (Թ-Ժ դդ.)

ԶԳՐԱՇՆ. բնակատեղի «Տիկաշեն» գյուղատեղիի տարածքում

Ծանոթ. շուրջ մեկ տասնամյակ անց Ջգրաշեն այցելած է. Թաղայշվիլու վկայությամբ՝ եկեղեցու արևմտյան ճակատն ամբողջությամբ փլվել էր, իսկ արձանագրությունները չէին երևում: Վ. Տիկաշենի վիլին համոզմունք է հայտնել, որ ճիշտ է ՅԻՎՆԵՆ քառի՝ Ի. Ռոստոմաշվիլու առաջարկած երկրորդ՝ Ձ(ս)Ձ(յեց)Ձ(յ)լճն... «կառուցողներին» տարբերակը:

Ջգրաշենի երկու գերեզմանատներից մեկը տա-րածվում է եկեղեցու արևելյան կողմում (ԺԹ դ.), մյուսը՝ գյուղի հյուսիսային եզրին (ԺԹ-Ի դդ.):

**«Տիկաշեն» գյուղատեղի.** Ջգրաշենից 0,5 կմ հյուսիս-արևելք, Փարվանա գետի աջ ափին, պահ-պանվում են 1595 թ. կազմված «Գյուրջիստանի վի-լայեթի ընդարձակ դավթար»-ում նշված՝ 15 տուն բնակչությամբ (հայազգի տնատեր բնակիչներից հիշվում են Աստվածատուրը, Ղարայի որդի Հանե-սը, Ավանեսի որդի Փուլադը և այլք) և 17.500 ակչե հարկվող գյուղի մնացորդները<sup>77</sup>:

Բնակչության բռնի մահմեդականացումից հե-տո՝ 1710-1711 թթ.՝ տանուտեր Հյուսեինի օրոք, գյուղից հարկվել է 13.000 ակչե<sup>78</sup>: Մեկ տարի անց՝ Օսման տանուտիրոջ օրոք, պետական գանձարան մուծած Տիկաշենի հարկն էր՝ 4.500 ակչե<sup>79</sup>: Հայտնի է նաև, որ 1717-1718 թթ.՝ տանուտեր Սուլեյմանի օ-րոք, գյուղից հարկվել է 8.000<sup>80</sup>, իսկ 1718-1719 թթ.՝ տանուտեր Ահմեդ Ալիի օրոք՝ 5.832 ակչե<sup>81</sup>:

Գյուղատեղիի տարածքում պահպանվել են նաև եկեղեցու ավերակները:

**Բնակատեղի.** մնացորդները գտնվում են «Տի-կաշեն» գյուղատեղիից արևելք: Թվագրվում է մ.թ.ա. 3-րդ հազարամյակով:

**Նորաշեն (Նուրմիզ) գյուղատեղի.** գտնվում է Ջգրաշեն և Ղաուրմա գյուղերի միջև՝ 2 կմ արևելք<sup>82</sup>:

77 "Գյուրջիստանի ցեղայության ճյուղի ճյուղերը", էջ 227:

78 "Նոբուրի ցեղայության ճյուղի ճյուղերը 1694-1732 ՎՎ.", էջ 135:

79 Նույն տեղում, էջ 137-138:

80 Նույն տեղում, էջ 151:

81 Նույն տեղում, էջ 156:

82 Զեյթունի ճյուղի 6, նշվ. աշխ., էջ 79:

## ՍԱԹԽԱ



ՍԱԹԽԱ. գյուղի տեսքը հս-ալ-ից

**Տեղադրություն.** գտնվում է Ախալքալաքից ուղիղ գծով 18 կմ հարավ-արևելք, շրջկենտրոն Նինոծմինդայից 5 կմ հյուսիս-արևելք, Փարվանա գետ ձախ վտակ Բուդղաշենի ափին, ծ. մ. 1880-1930 մ բարձրության վրա:

**Անվան ծագումը.** ըստ տեղացիների՝ գյուղի անունը ծագել է անձնանունից. «Իրենք գյուղացիներն ասում էին, թե այս գյուղը պատկանելիս է եղել մի ինչ որ Սաթղ անունով աղայի, որի անունով և գյուղը կոչվել է Սաթխա»<sup>1</sup>:

**Պատմություն.** հայտնի է, որ բնակչության բռնի մահմեդականացումից հետո, 1712 թ.՝ տանուտեր Ալիի օրոք, Սաթխա գյուղից հարկվել է 1.999 ակչե<sup>2</sup>:

Մինչ 1847 թ., գավառի տարածքում ռուս դուխոբորների բնակեցումը, սաթխացի հայերին էին պատկանում գյուղից հարավ և հարավ-արևելք ընկած ընդարձակ տարածքները, որոնցից, սակայն, զրկվեցին Գորեղովկա, Եփրեմովկա և Տրոիցկոյե գյուղերի հիմնումից հետո<sup>3</sup>:

1 Լալայան Ե., Երկեր, հ. 1, էջ 61:

2 "Խոջեղձորոս յոսջջոտոս ջճձձ ճճջոճճո 1694-1732 ՎՎ.", էջ 139:

3 AKAK, T. X, էջ 123:

**Կառուցապատում.** գյուղը բաղկացած է 5 հիմնական թաղամասերից, որոնցից կենտրոնականը կոչվում է Ժամի մայլա, ներքինը՝ Քաղքի մայլա, վերինը՝ Ճիճի մայլա, Բուդղաշեն վտակի ձախափնյա մասը՝ Նորաշեն մայլա, և գյուղի արևելյան հատվածը՝ Գեբեզմանոցի մայլա:

**Տնտեսություն.** 1860-ական թվականներին գյուղում գործում էին 15 ջրաղաց, 1 ձիթհան<sup>4</sup>:

**Բնակչություն.** ներկայիս գյուղի բնակիչների նախնիները փոխադրվել են Էրզրումի նահանգի Ծաղկի<sup>5</sup>, Ջինիս<sup>6</sup> և Սուգյուբլու<sup>7</sup> գյուղերից 1829-30 թթ.<sup>8</sup>:

4 CMOTF, էջ 29:

5 Ծաղկիի տեղադրության մասին տե՛ս սույն աշխ., էջ 94, ծանոթ.

№ 5: Ի դեպ, ծաղկեցիների մի մասն էլ հաստատվել է Բալխո գյուղում:

6 Ջինիսի տեղադրության մասին տե՛ս սույն աշխ., էջ 86, ծանոթ.

№ 7: Ի դեպ, ջինիսցիների մի մասն էլ հաստատվել էր Արալովա և Սաղամո գյուղերում (տե՛ս սույն աշխ., էջ 86, ծանոթ. 7 և էջ 445):

7 Սուգյուբլուն (այժմ՝ Söğütün) հայաբնակ գյուղ էր՝ Կարին (Էրզրում) քաղաքից 11 կմ արևմուտք:

8 Լալայան Ե., Երկեր, հ. 1, էջ 62:

**Վիճակագրություն. ԺԹ-Ի դարերի ընթացքում գյուղի բնակչությունն աճել է հետևյալ չափով.**

տարեթիվ	տուն	արական	իգական	միասին
1830 <sup>9</sup>	86	160	126	286
1840 <sup>10</sup>		230	226	456
1841 <sup>11</sup>		255	228	483
1842 <sup>12</sup>		263	231	494
1844 <sup>13</sup>		282	247	529
1845 <sup>14</sup>		304	320	624
1847 <sup>15</sup>		320	330	650
1849 <sup>16</sup>		367	360	717
1851 <sup>17</sup>	64	312	300	612
1853 <sup>18</sup>		428	397	825
1854 <sup>19</sup>		434	412	846
1857 <sup>20</sup>		423	418	841
1860 <sup>21</sup>	80	459	413	872
1861 <sup>22</sup>	94	479	498	977
1862 <sup>23</sup>	94	485	481	974
1863 <sup>24</sup>		497	497	994
1864 <sup>25</sup>		516	508	1023
1865 <sup>26</sup>		521	521	1042
1866 <sup>27</sup>	96	521	521	1042
1867 <sup>28</sup>		567	551	1118
1868 <sup>29</sup>		584	557	1141
1869 <sup>30</sup>		612	589	1201
1870 <sup>31</sup>		629	594	1223
1871 <sup>32</sup>		654	600	1254
1872 <sup>33</sup>		669	627	1296
1873 <sup>34</sup>		680	636	1316
1874 <sup>35</sup>				1367
1875 <sup>36</sup>	108			1359
1876 <sup>37</sup>		733	663	1396
1877 <sup>38</sup>		683	624	1307

**9 Իսայան Ա.**, նշվ. աշխ., էջ 27:

- 10 ՀԱԳ, ֆ. 53, ց. 1, գ. 3800, ք. 4:
- 11 Նույն տեղում, գ. 3802, ք. 63-64:
- 12 Նույն տեղում, գ. 3805, ք. 78-79:
- 13 Նույն տեղում, գ. 3809, ք. 15-16:
- 14 Նույն տեղում, գ. 3811, ք. 72-73:
- 15 Նույն տեղում, գ. 3814, ք. 32-33:
- 16 Նույն տեղում, գ. 3818, ք. 39-40:
- 17 ՀԱԳ, ֆ. 56, ց. 1, գ. 2596, ք. 32:
- 18 Նույն տեղում, գ. 2743 ք. 38-39:
- 19 Նույն տեղում, գ. 3825, ք. 48-49:
- 20 Նույն տեղում, գ. 3830, ք. 52-53:
- 21 Նույն տեղում, գ. 3833, ք. 66-67:
- 22 Նույն տեղում, գ. 3839, ք. 23-24:
- 23 Նույն տեղում, գ. 3836, ք. 20-21:
- 24 Նույն տեղում, գ. 3843, ք. 20-21:
- 25 Նույն տեղում, գ. 3846, ք. 9-10:
- 26 Նույն տեղում, գ. 3848, ք. 11-12:
- 27 Նույն տեղում, ք. 74:
- 28 Նույն տեղում, գ. 3851, ք. 21-22:
- 29 Նույն տեղում, գ. 3853, ք. 27:
- 30 Նույն տեղում, գ. 3856, ք. 9:
- 31 Նույն տեղում, գ. 3857, ք. 23:
- 32 Նույն տեղում, գ. 3858, ք. 9-10:
- 33 Նույն տեղում, գ. 3859, ք. 56-57:
- 34 Նույն տեղում, գ. 3862, ք. 70-71:
- 35 Նույն տեղում, գ. 3864, ք. 26-27:
- 36 Նույն տեղում, գ. 3866, ք. 19-20: Տե՛ս նաև՝ «Մեղու Հայաստանի», 1875, № 44, էջ 2:
- 37 ՀԱԳ, ֆ. 53, ց. 1, գ. 3868, ք. 29-30:
- 38 Նույն տեղում, գ. 3869, ք. 28-29:

1878 <sup>39</sup>		677	615	1292
1880 <sup>40</sup>		713	638	1351
1881 <sup>41</sup>		736	660	1396
1882 <sup>42</sup>		759	666	1425
1883 <sup>43</sup>		747	679	1426
1884 <sup>44</sup>	109			
1885 <sup>45</sup>		778	751	1529
1887 <sup>46</sup>		952	784	1736
1889 <sup>47</sup>		967	808	1775
1890 <sup>48</sup>		988	832	1820
1891 <sup>49</sup>		1031	842	1873
1892 <sup>50</sup>		1059	870	1929
1893 <sup>51</sup>	175	1053	824	1947
1894 <sup>52</sup>		1093	914	2007
1897 <sup>53</sup>		1154	988	2142
1898 <sup>54</sup>		1190	1016	2206
1899 <sup>55</sup>		1216	1026	2242
1900 <sup>56</sup>		1264	1050	2314
1901 <sup>57</sup>		1294	1079	2373
1902 <sup>58</sup>		1331	1109	2440
1905 <sup>59</sup>		1412	1167	2579
1908 <sup>60</sup>	262	1431	1171	2608
1906 <sup>61</sup>		1412	1167	2579
1910 <sup>62</sup>		1555	1267	2822
1912 <sup>63</sup>		1620	1330	2950
1914 <sup>64</sup>		1279	1350	2629
1916 <sup>65</sup>		1305	1374	2679
1918 <sup>66</sup>	337	1800	1600	3400
1921 <sup>67</sup>		261	260	521
1926 <sup>68</sup>	311			1376

39 Նույն տեղում, գ. 3850, ք. 217-218:

40 Նույն տեղում, գ. 3872, ք. 86-87:

41 Նույն տեղում, գ. 3873, ք. 96-97:

42 Նույն տեղում, գ. 3874, ք. 42-43:

43 Նույն տեղում, գ. 3875, ք. 47-48:

44 «Արձագանք», 1885, № 3, էջ 41:

45 Նույն տեղում, գ. 3877, ք. 10-11:

46 Նույն տեղում, գ. 3880, ք. 39-40:

47 Նույն տեղում, գ. 3884, ք. 64-65:

48 Նույն տեղում, գ. 3887, ք. 145:

49 Նույն տեղում, գ. 3889, ք. 144:

50 Նույն տեղում, գ. 3891, ք. 116:

51 Նույն տեղում, գ. 3895, ք. 41-42: Տե՛ս նաև՝ «Մուրճ», 1894, № 5, էջ 794:

52 ՀԱԳ, ֆ. 53, ց. 1, գ. 3896, ք. 169-170:

53 Նույն տեղում, գ. 3899, ք. 142-143:

54 Նույն տեղում, գ. 3897, ք. 164:

55 Նույն տեղում, գ. 3903, ք. 93-94:

56 Նույն տեղում, գ. 3905, ք. 55:

57 Նույն տեղում, գ. 3906, ք. 68:

58 Նույն տեղում, գ. 3907, ք. 18-19:

59 Նույն տեղում, գ. 3912, ք. 261-262:

60 Նույն տեղում, գ. 3915, ք. 20:

61 ՀԱԳ, ֆ. 35, ց. 1, գ. 559, ք. 42:

62 Նույն տեղում, գ. 3917, ք. 134-135:

63 Նույն տեղում, գ. 3920, ք. 17-18:

64 ՀԱԳ, ֆ. 56, ց. 6, գ. 1020, ք. 172-173: Ի դեպ, նույն թվականի համար մեկ այլ աղբյուրում նշված է 2946 բնակիչ («Кавказский календарь на 1915 г.», էջ 179):

65 ՀԱԳ, ֆ. 196, ց. 1, գ. 43, ք. 19-20:

66 ՀԱԳ, ֆ. 469, ց. 3, գ. 2, ք. 1-4:

67 ՀԱԳ, ֆ. 355, ց. 1, գ. 895, ք. 1:

68 Արդյան Ս., նշվ. աշխ., էջ 125:

1940 <sup>69</sup>	280			
1987 <sup>70</sup>	569			2586
1992 <sup>71</sup>	616			2518
1993 <sup>72</sup>	691			2561
1994 <sup>73</sup>	703			2584
1995 <sup>74</sup>	715	1273	1301	2574

Երկրորդ աշխարհամարտին մասնակցած 354 սաթխացիներից 138-ը զոհվել է<sup>75</sup>:

**Եկեղեցական-ծխական դպրոց.** գործունեության վերաբերյալ վավերագրերում առկա տվյալները սկիզբ են առնում 1860-ական թվականներից:

Սաթխայի ուսումնարանը երկար տարիներ գտրվ է եղել դպրոցական հատուկ շենքից: Խնդրին լուծում տալու մտահոգությամբ 1875 թ. գումարվել է հասարակական ժողով, որը, «ստորագրութիւն բաց անելով իւր մէջ մի ժամում առձեռն այնքան կամատուր նուէր է հաւաքել, որ բաւական է եղած իւրեանց ուսումնարանի ներքին շինութեանց և կազմակերպութեան համար»<sup>76</sup>:

Ի դեպ, սկսած 1878 թ-ից՝ կրթօջախը տեղավորված էր Սաթխայի հին եկեղեցում. «...1878 թուին Գրիգոր քահանայ Տէր-Գեորգեանի անխոնջ ջանքով Աստուծոյ տաճարը գիտութեանց տաճարի էր փոխարկուած»<sup>77</sup>:

տարեթիվ	այլ տեղեկ.	ուսուցիչ	աշակերտ
1865 <sup>78</sup>		1	80
1874 <sup>79</sup>		1	48
1875 <sup>80</sup>	Եղիշե Տեր-Ստեփանյանց		55
1880 <sup>81</sup>		1	82
1883 <sup>82</sup>		1	20
1890 <sup>83</sup>		1	75
1975 <sup>84</sup>			685
1982 <sup>85</sup>			581
1993 <sup>86</sup>			424
1995 <sup>87</sup>			436



ՍԱԹԽԱ. Սք. Աստվածածին եկեղեցու տեսքը ամ-ից, ալ-ից, հս-ալ-ից

69 Իսայան Ա., նշվ. աշխ., էջ 27:

70 Նույն տեղում:

71 Նույն տեղում:

72 Նույն տեղում:

73 Նույն տեղում:

74 Նույն տեղում:

75 Գավթյան Ա., Ջավախք, էջ 102:

76 «Արարատ», 1875, էջ 348:

77 «Մեղու Հայաստանի», 1880, № 91, էջ 3:

78 ՀԱԳ, ֆ. 53, ց. 1, գ. 3848, ք. 2:

79 Նույն տեղում, գ. 3875, ք. 47-48:

80 Նույն տեղում, գ. 3866, ք. 19-20: Նույն թվականին գործել է որպես նախակրթարան:

81 Նույն տեղում, գ. 3872, ք. 86-87:

82 Նույն տեղում, գ. 3875, ք. 47-48:

83 Իսայան Ա., նշվ. աշխ., էջ 49:

84 Նույն տեղում:

85 Նույն տեղում:

86 Նույն տեղում:


87 Նույն տեղում:

**Պետական (ռուսական) դպրոց.** գործել է 1880-ական թվականներից<sup>88</sup>:


**Սք. Աստվածածին եկեղեցի.** 1830-ական թվականների սկզբներին գյուղում հաստատված հայերը գոյություն ունեցող միջնադարյան եկեղեցին օժել են Սք. Աստվածածնի անվամբ, և այն գործել է իբրև ծխական եկեղեցի:

Միանալ հորինվածքով, հարավից և արևմուտքից բացված մեկական մուտքերով, համակ սրբա-

88 Առնվազն 1884 թ-ից գործող («...այստեղ կայ նոյնպէս շինական արքունի դպրոց», «Արձագանք», 1885, № 3, էջ 41) դպրոցի բացման վերաբերյալ լրատվական մեկ այլ նյութի մեջ նշված է. «Այստեղ կայ մի պետական միդասեան դպրոց, որը բացել է 1887 թին...» («Հորիզոն», 1912, № 84, էջ 3):



*ՍԱԹԻՍԱ. Սր. Աստվածածին եկեղեցու ալ ճակատից բացված լուսամուտը, հին տաճարին պատկանող բեկոր, մանրամասեր եկեղեցու ներքին ծավալներից*



ՄԱԹԻՆ. Սր. Աստվածածին եկեղեցու որմնախոյակներ և վրաց մետրոպատառ արձանագրություն

տաշ քարից շինություն է (արտաքին չափերն են՝ 15,12 x 6,98 մ): Եկեղեցու որմերին պահպանված արձանագրությունները դժվարընթեռնելի են: Թեև առ այսօր մեր ձեռքի տակ եղած Սաթխայի վրաց մետրոպատառ արձանագրությունների հրատարակությունները հարուցում են լուրջ վերապահումներ, սակայն, առ ի չզոյե այլ հնարավորության, հարկադրված ենք դրանք վերահրատարակել Ի. Ռոստոմաշվիլու վերծանության հիման վրա:

1. Եկեղեցու արևելյան պատին.

Կ՛Ղ Կ՛Ղ ԵՂԻԾ Կ՛Ղ Կ՛Ղ Ը՛Խ Ժ՛Դ

Ք(րոսե՛Յ)ե, Մ(եօ՛Վյալ)ե Ե(ր(ե)ժ(ս)օ Ք(րոսե՛Յ)ե, Մ(եօ՛Վյալ)ե Ե(ս)ճօճե.

Թարգմ. Քրիստոս, ողորմիր Երեմիային: Քրիստոս ողորմիր Խարայի որդուն:

Հրատ. **Րոստոմ Ի.**, նշվ. աշխ., էջ 104: **ԵՍԵԿԱՐԻՄՅՈՒՆ** ց. Ջաջաբեթոսի ցեղագրությունը րոգորց Նախնորի Վարդ, Թբիլիսի, 1959, էջ 37:

Տարբերություն. Ի. Ռոստոմաշվիլի՝ օրեթի: Վ. Յիսկարիշվիլի՝ օրեթա:

Մանր. Վ. Յիսկարիշվիլին վերահրատարակել է ըստ Ի. Ռոստոմաշվիլու:

2. Եկեղեցու արևմտյան պատին.

Կ՛Ղ Կ՛Ղ Լ՛Ծ Կ՛Ղ Կ՛Ղ Ի՛Ծ Կ՛ՂԿԻՆ Կ՛Ծ

Ք(րոսե՛Յ)ե, Մ(եօ՛Վյալ)ե Գօրգօ ( ? ) | Ք(րոսե՛Յ)ե, Մ(եօ՛Վյալ)ե Ի(րգօ)օ Ե(ր)ՄՔ(յե)Ն(օ)Ն(յ)ճօ.

Թարգմ. Քրիստոս, ողորմիր Գիորգային: Քրիստոս ողորմիր Բեշքենի ծառա Չոգային:

Հրատ. **Ի. Րոստոմ**, նշվ. աշխ., էջ 105: **ԵՍԵԿԱՐԻՄՅՈՒՆ** ց. Ջաջաբեթոսի ցեղագրությունը րոգորց Նախնորի Վարդ, Թբիլիսի, 1959, էջ 37:











ՄԱԹԻԱ. Սր. Մեծն Ներսես եկեղեցու ներքին տեսքը դեպի ալ (լուս. 1988 թ.)

քին, այլև Ջավախքի մեծ մասին: Բեշքեն Ջաղեցին, ամենայն հավանականությամբ, նույնպես Ջավախքում տիրույթներ ունեւ (տե՛ս նաև՝ ԾՅԵԿՅՐՕՄՅՅՈՋՈ Յ. նշվ. աշխ., էջ 38-39):

**Սր. Մեծն Ներսես հայրապետ եկեղեցի.** 1869 թ., երբ բնակչության աճի պատճառով հին եկեղեցին իր փոքր չափերով այլևս չէր բավարարում, սաք-խացիները ձեռնամուխ են լինում նոր եկեղեցու կառուցմանը: Վերջինս կառուցվում է հին եկեղեցուն կից հարավից և օձվում Սր. Մեծն Ներսես հայրապետի անվամբ: Գմբեթավոր նոր եկեղեցին կառուցվել է անմշակ և սրբատաշ (արևմտյան ճակատ) քարով, կրաշաղախով (արտաքին չափերն են՝ 22,75 x 13,95 մ): Եկեղեցին նորոգվել է 1903 թ. («...Սաթղան ձեռնարկել է եկեղեցու նորոգու-


թեան...»)՝<sup>89</sup> և 1994 թ. («1994 թ. մայիսի սկզբին կուլ-վարչության նախագահ Ա. Սանոսյանի նախաձեռնությամբ գյուղացիները միահամուռ որոշում կայացրին՝ եկեղեցին վերանորոգել եւ փրկել կորուստից»)՝<sup>90</sup>:

Տապանաքար հարթ, ուղղանկյունաձև (չափերն են՝ 204 x 61 x 17 սմ). տեղադրված է արևմտյան մուտքի շենքին, խիստ դժվարընթեռնելի, 11 տող.

...ԱՄ ԲԱՐԵԽ... |ԱՐՄ ԷՍ ԳԵՂՍ ՄԵԾ Ի-ՇԱ|ՏԱԿ ԷՐ ՇԱՏԻ|ՄՅԻ (°) | ԱՄԱՏՈՆՆԻՆ (°) | ՏԱՐԵԳԱՆ (°) | ԿՈՄԱԻ (°) ԻՆՁ ... | ՍԷՔՆ

<sup>89</sup> «Արարատ», 1903, էջ 437:

<sup>90</sup> Իսոյան Ա., նշվ. աշխ., էջ 16:



ՍԱԹԻԱ. Սբ. Մեծն Ներսես եկեղեցու ամ ճակատից բացված մուտքի շնորհին տեղադրված տապանաքարը (1658 թ.) և գրչանկարը



ՍԱԹԻԱ. խոյատապաններ եկեղեցամերձ գերեզմանոցում



ՍԱԹԻՆԱ. ԺԹ դարի շիրմաքարեր


ԵՂ(Բ)ՕՐ ՕՆԱՐ ԷՐ (°) | ԹԻԻՆ ՌՃԻԷ (1678) ՈՂՈՐՄԻ:

Հրատ. տապանագրի վերձանձան առաջին փորձի հեղինակն է Ե. Լալայանը (Երկեր, հ. 1, էջ 61), իսկ երկրորդը՝ Ա. Իսոյանը (մշվ. աշխ., էջ 16-17):

Տապանաքար ուղղանկյունաձև (չափերն են՝ 130 x 43 x 14 սմ), եկեղեցու մոտ, ունի 5 սող.

Ի 1843 | ՆՆՋՈՒՄՆ ՍՈՐԱՅ | ԱՅՍ ՏԱՊԱՆՍ Է [Է] ԻՇԽԱՆ ՄԵԾ | ԱԻԵՏԻՄԻ, | ԱՄԷՆ:

Հրատ. առաջին անգամ:



ՍԱԹԻՍԱ. հին գերեզմանոցն ու ԺԹ դարի շիրմաքարեր

Եկեղեցու ներսում, ավազանի ճակատին՝  
1869 Յ(Ի)Շ(Ա)Տ(Ա)Կ Է Յ(Ա)Ի(Ա)Ջ(Ա)ՆՍ  
ՔԷՈՐՔԻՆ ԵՒ ԿՆՈՋ ԴՈՒՄ...:

Հրատ. առաջին անգամ:

Եկեղեցու ամ ճակատին. քառատող՝  
1877 ԱՄԻ ԵԳԵՂԵՑ(ՈՒ) | ՆԵՐՍ(Ի) ՀԱՏԱԿԻ  
ՔԱՐԱՇԷՂԵՆԸ ՅԻՇԱՏԱԿ Է ՍԱԼՎԷ | ՍԱՐԳԱՐՕ-  
ՎԻՆ:

Հրատ. առաջին անգամ:

**Գերեզմանոց.** գտնվում է «Գերեզմանոցի մայլա»  
թաղամասում: Տեղում պահպանվել են ԺԹ-Ի դդ.  
ուղղանկյունաձև, օրորոցաձև և եկեղեցաձև տապա-  
նաքարեր: Առկա են նաև արձանագիր տապանա-  
քարեր: Դրանք ներկայացնում ենք ստորև.

1. Տապանաքար. 4 կարճ տող՝  
1858 Ի | ԱՅՍ ՏԱՊԱՆՍ | ԿԱՐԱՅՊԵՏ | ԱՂԱ-  
ՃԱՆԵԱՆ:

Հրատ. առաջին անգամ:

2. Տապանաքար. 7 կարճ տող՝  
1860 | ԱՅՍ Է | ՏԱՊԱՆ | ՀԱՆՔՈՒՅԵ(Ա)Լ  
ՊԱՂՏ(Ա)Ս(Ա)ՐԻ ՔԵՐՕՎՓԵ(Ա)Ն:

Հրատ. առաջին անգամ:

3. Տապանաքար. 3 տող՝  
1862 | ԱՅՍ ՏԱՊԱՆՍ ՆՆՋԵՑԵՎԱԼ ՍՏԵՓԱ-  
ՆՈՍ | ...:

Հրատ. առաջին անգամ:

4. Տապանաքար. 7 կարճ տող՝  
1862 | Ի ԳԻՒՂ | ՍԱԹԽԱՅ, | ԱՅՍ ՏԱՊԱՆՍ |  
ՆԸՆՋԵԱԼ ԿԱՐԱՊԵՏ ԱՄԵՐԽԱՆԵԱՆ:

Հրատ. առաջին անգամ:

5. Տապանաքար. 7 կարճ տող՝  
1863 | Ի ԳԻՒՂ | ՍԱԹԽԱՅ, | ԱՅՍ ՏԱՊԱՆՍ |  
ԹՕՓԱԼ (°) ՏԻՐԱՅՈՒ ՅԱԿՈԲ ԱՍԵՐԽԱՆԵԱՆ:

Հրատ. առաջին անգամ:

6. Տապանաքար. 6 կարճ տող՝  
ԳԱՍՊԱՐԱՅ | ՏԱՊԱՂՆՍ, | 1869:  
Հրատ. առաջին անգամ:



ՍԱԹԽԱ. ձիթանի քար

**Քերդ.** գյուղի արևելյան եզրին՝ լեռնաճյուղի գա-  
գաթին, պահպանվել են կիկլոպյան բերդի ավե-  
րակներ, որտեղ կատարված պեղումների շնորհիվ  
հայտնաբերվել են հնագիտական մեծաքանակ  
նյութեր<sup>91</sup>:

91 Իսոյան Ա., նշվ. աշխ., էջ 17-19:

ՍԱՂԱՍՏ



ՍԱՂԱՍՏ. գյուղի տեսքը հս-ամ-ից

**Տեղադրություն.** գտնվում է Ախալքալաքից ուղիղ գծով 25 կմ հարավ-արևելք, շրջկենտրոն Նինո-ծմինդայից 15 կմ հյուսիս-արևելք, Գանձա գյուղից 3 կմ հարավ, ծ. մ. 2000-2050 մ բարձրության վրա, Փարվանա գետի ձախ կողմում, ուր գետը թափվում է Սաղամո լճի մեջ:

**Անվան ծագումը.** Սաղամո տեղանունը վրացերեն թարգմանվում է «երեկո»: Ինչպես գյուղը, այնպես էլ լիճը նախկինում կոչվել են Ումա կամ Դումա (լիճը՝ Ումանգյոլ):

**Պատմություն.** ԺԳ-ԺԴ դարերը բնակավայրի համար եղել են առավել ծաղկուն ժամանակաշրջան: Այդ են վկայում գյուղամիջում իրարից ոչ հեռու պահպանված երեք եկեղեցիները:

1595 թ. հարկացուցակում Սաղամոն հիշվում է որպես ռայաներից ազատ և 6.500 ակչե հարկվող գյուղ<sup>1</sup>:

Նախախորհրդային տարիներին զուտ թրքաբնակ Սաղամոն պատկանում էր Հասան, Փաշա աղաներին և ընկերությանը. «Այս աղաները պահում են մեծ քանակությամբ ոչխարներ...» և զբաղվում

Սաթխա ու Գանձա գյուղերից անասնագործությամբ<sup>2</sup>:

**Բնակչություն.** 1860-ական թվականներին Սաղամոն ունեցել է 33 տուն բնակիչ, որից 1 տունը՝ հայ (6 ար., 6 իգ.), մյուսները՝ թարաքյամա թուրքեր<sup>3</sup>: 1880-ական թթ. գյուղում եղել է թուրքերի 56 տուն (244 ար., 205 իգ.), հայերի՝ 2 տուն (6 ար., 8 իգ.)<sup>4</sup>: 1926 թ. Սաղամոն ուներ 99 տուն, 646 բնակիչ, որից 12-ը հայեր էին, մնացածը՝ թուրքեր<sup>5</sup>:

1944 թ.՝ թուրքերի աքաղից հետո, գյուղում հաստատվում են հարևան գերբնակեցված հայկական գյուղերից փոխադրված, ծագումով էրզրումի Ծաղկի, Կրճնկոց, Ջինիս և Սոգյութլու գյուղերից մի քանի ընտանիքներ, որոնք Սաղամոն վերածում են զուտ հայաբնակ, շեն գյուղի:

**Եկեղեցիներ.** գյուղամիջի երեք եկեղեցիներն էլ (մեկը՝ գյուղի հյուսիսային, երկրորդը՝ հարավային եզրերին, իսկ երրորդը՝ կենտրոնում) ունեն միանավ, թաղածածկ հորինվածք և կառուցված են համակ

2 «Նոր-Գար», 1888, № 208, էջ 3:

3 ՇՄՈՒՄ, էջ 32:

4 **Լադյան Ե.**, Երկեր, հ. 1, էջ 65-66:

5 **Արդյան Ս.**, նշվ. աշխ., էջ 123:

1 "გურჯისტანის ვილაიეთის დიდი დავთარი", էջ 234:



*ՄԱՂԱՄՈ. գյուղի կենտրոնում գտնվող եկեղեցու տեսքը հս-ամ-ից, հս-ալ-ից, ամ-ից, հր-ից և հատակագիծը*

սրբատաշ քարով: Ի սկզբանե երեքն էլ եղել են քաղկեդոնական տաճարներ, սակայն ուշագրավ են այնպիսի առանձին հատկանիշներով, որոնք բնորոշ են հատկապես առաքելական եկեղեցիներին: Մասնավորապես, Մաղամոյի եկեղեցիներն ունեն բավական բարձր բեմեր (հատկանիշ, որ խորթ է քաղկեդո-

նական եկեղեցիներին), ներսում շիրիմներ չկան (այսինքն՝ հայ-առաքելական եկեղեցու ծիսակարգին համապատասխան, աղոթասրահում թաղումներն արգելված են եղել) և ընդհակառակը, հանգուցյալներն ամփոփված են եկեղեցու քակում (ինչպես հատուկ է հայ-առաքելական եկեղեցու ծիսակարգին):





*ՍԱՂԱՍՏ. գյուղի կենտրոնում գտնվող եկեղեցու ամ և հր մուտքերի խաչաքանդակ բարավորները, ամ բարավորի խաչաքանդակը և որմնախոյակ*

Գյուղի կենտրոնում գտնվող համակ սրբատաշ քարով, կրաշաղախով կառուցված միանավ եկեղեցին (արտաքին չափերը՝ 11,70 x 6,27 մ) Սաղամո գյուղի հյուսիսային եկեղեցու նման ունի երկու մուտք՝ բացված արևմտյան և հարավային ճակատներից: Հարդարանքի առումով աչքի է ընկնում որմնախոյակներով և հատկապես զույգ մուտքերի բարավորների համանման լուծումներ ունեցող խաչաքանդակներով, որոնք սկիզբ են առնում հայկական խաչքարային արվեստին այնքան հարազատ և հատկանշական կենաց ծառից: Եկեղեցու շինարվեստի և հարդարանքի ոճական-գեղարվեստական առանձնահատկությունների ուսումնասիրություն-

ները թույլ են տալիս կառույցը թվագրել Ժ-ԺԱ դարերով:


Սաղամո գյուղի հյուսիսային եզրին գտնվող կիսավեր եկեղեցին ընդհանուր հատկանիշներով կրկնում է նախորդ եկեղեցու հորինվածքային առանձնահատկությունները (արտաքին չափերը՝ 15,46 x 10,93 մ), սակայն, բուն աղոթասրահից բացի, հարավից կից ունի սյունասրահ և առավել հարուստ հարդարանք: Վերջիններիս թվում աչքի են ընկնում սյունասրահի արևելյան ճակատից բացված լուսամտի վիշապակերպ շրջանակը, գեղաքանդակ որմնախոյակներն ու որմնակամարները և հատկապես սյունասրահի հարավային



*ՍԱՂԱՍՏ. գյուղի եւ եզրին գտնվող եկեղեցու տեսքը ամ-ից, հր-ամ-ից, հր-ից, հր-ալ-ից, ամ-ից, սյունասրահը ամ-ից և հաստակագիծը*







სარატი. ეკოტიყ 2 კმ ჩრ ცონკოთ ეკოთასთეჩინ, სქეღეო  
მნაგიოქონსო, ცხრეცმანოიე ს  
სქეღეო ხათასკაჯიბო

დ(ს)ს(ა)ვლ(ე)თისა | თ(ვ)თმპკერ(ობ)ელი მეფე-  
თა მეფე დ(ავი)თ.





ՍԱՂԱՄՆ. բոլորածև կոթող, բեկորված քառակող կոթողի խաչաքանդակ պատվանդան, Դավիթ թագավորի անվան հիշատակությամբ «խելի» տեսակի կոթողի գրչանկար

Թարգմ. Փառավորիկի և ամրապնդիկ, ո՛վ բոլորի Աստված, դեպի արևելք ու արևմուտք, ինքնակալ արքայից արքա Դավիթին:

Հրատ. **ԸՍԵԿԱՐԻՊԵՂԻ Գ.**, նշվ. աշխ., էջ 68; **ՕՏՆՁԵՆՆԵՐԻ Գ.**, XII-XIII საუკუნეების მიჯნის ქართული ლაპიდარული წარწერები როგორც საისტორიო წყარო, էջ 78-79; “ჯავახეთი. ისტორიულ-ხეროთმოდგერული გზამკვლევი”, էջ 25:

Տարբերություն. Վ. Ֆիսկարիշվիլի՝ ყოვლის, დასავლეთის, თვითმპყრობელი:

Մանր. արձանագրությունը փորագրվել է 1259-1270 թթ. Դավիթ Է Ուլուխի (1247-1270) թագավորության օրոք:

Սաղամն գյուղից մոտ 2 կմ հարավ՝ Փարվանա գետի աջափնյա ձորալանջին տարածված գյուղատեղիում, պահպանվել են տնատեղերի, անմշակ սալատապաններով գերեզմանոցի և միանավ եկեղեցու մնացորդներ (արտաքին չափերը՝ 11,20 x 6,37 մ): Կառուցման հավանական ժամանակը՝ ԺԳ-ԺԴ դարեր:

### ՍԱՄԵԲԱ (ՏՐՈՒՑՅՈՅԵ)

**Տեղադրություն.** գտնվում Նինոծմինդա շրջ-կենտրոնից ուղիղ գծով 21 կմ հարավ-արևելք, Մաղաթափա լճի նույն կողմի ափին, ծ. մ. 2110-2125 մ բարձրության վրա:

**Բնակչություն.** 1840-ական թվականներին բնակեցվել է ռուս աղանդավորներով: 1914 թ. նրանց թիվը կազմել է 859 շունչ<sup>1</sup>: 1990-ական թվականներին գյուղում հաստատվել են աջար վերաբնակիչներ, որոնք 2003 թ. կազմել են 8 ընտանիք<sup>2</sup>:

Լրատվական մի հաղորդման հեղինակը 2004 թ. ցավով նշել է, որ 10 տարի առաջ այս գյուղում շուրջ 25 վրացի ընտանիք էր հաստատվել, մինչդեռ հիմա (2004) միայն 3 ընտանիք են մնացել<sup>3</sup>:

1 “Кавказский календарь на 1915 г.”, էջ 190:  
2 **Զարեգ Ս.**, Նոյնդեղն ժամանակ Ջավախეთի ցածրագետին (Վլոդոբ, “Արևիկ”, 05-06. 06. 2003, № 42:  
3 **Մանուշակ Գ.**, Ջավախეთի լեռնային քաղաքները, Georgian Times, 17-24. 06. 2004, № 24:

ՄԻՐԿ (ՓՈՔՐ ԿԱՃՈ)



ՄԻՐԿ (ՓՈՔՐ ԿԱՃՈ). գյուղի տեսքը հս-ալ-ից

**Տեղադրություն.** գտնվում է Ախալքալաքից ուղիղ գծով 18 կմ հյուսիս, ծ. ս. 1740-1770 մ բարձրության վրա:

**Պատմություն.** հայտնի է, որ 1595 թ. գյուղն ունեցել է 4 տուն բնակիչ, հարկվել է 11.955 ակչե<sup>1</sup>, իսկ 1721-1722 թթ.՝ Օսման Աբդուլլահի օրոք՝ 8.999 ակչե<sup>2</sup>:

Միրկեցի Հայկազ Պողոսի Ասլանյանի տանը խորին ակնածանքով և սրբությամբ պահվում է 1709 թ. մի ձեռագիր ավետարան:

**Բնակչություն.** բնակավայրը կրկին շենացրել են Կաճո գյուղից այստեղ փոխադրված մի քանի հայ ընտանիքներ 1850-ական թվականների սկզբին:

**Վիճակագրություն.** ԺԹ-Ի դարերի ընթացքում գյուղի բնակչությունն անընդմեջ աճել է: Դա ակնառու է ստորև ներկայացվող աղյուսակում.

տարեթիվ	տուն	արական	իգական	միասին
1853 <sup>3</sup>	17	9	26	
1857 <sup>4</sup>	24	12	36	

1860 <sup>5</sup>	6	24	17	41
1861 <sup>6</sup>	5	24	20	44
1862 <sup>7</sup>	5	24	20	44
1863 <sup>8</sup>		24	20	44
1864 <sup>9</sup>		24	20	44
1865 <sup>10</sup>		24	20	44
1866 <sup>11</sup>	5	24	20	44
1867 <sup>12</sup>		24	20	44
1868 <sup>13</sup>		21	23	44
1869 <sup>14</sup>		25	22	47
1870 <sup>15</sup>	25	22	47	
1871 <sup>16</sup>		25	22	47
1872 <sup>17</sup>		26	24	50

5 Նույն տեղում, գ. 3833, թ. 67-68:

6 Նույն տեղում, գ. 3839, թ. 24-25:

7 Նույն տեղում, գ. 3836, թ. 21-22:

8 Նույն տեղում, գ. 3843, թ. 21-22:

9 Նույն տեղում, գ. 3846, թ. 8-9:

10 Նույն տեղում, գ. 3848, թ. 12-13:

11 Նույն տեղում, թ. 74:

12 Նույն տեղում, գ. 3851, թ. 20-21:

13 Նույն տեղում, գ. 3853, թ. 28:

14 Նույն տեղում, գ. 3856, թ. 10:

15 Նույն տեղում, գ. 3857, թ. 24:

16 Նույն տեղում, գ. 3858, թ. 70-71:

17 Նույն տեղում, գ. 3859, թ. 57-58:

1 "Գյրջեսթանի շեղալեռի ճեղքում", էջ 197-198:

2 "Նիղոսի շեղալեռի ճեղքում 1694-1732 ՎՎ.", էջ 170:

3 ՀԱԴ, ֆ. 53, ց. 1, գ. 2743 թ. 37-38:

4 Նույն տեղում, գ. 3830, թ. 53-54:



ՄԻՐԿ (ՓՈՔՐ ԿԱՃՈ). գյուղի տեսքը հս-ից

1873 <sup>18</sup>		28	26	54	1897 <sup>38</sup>		55	44	99
1874 <sup>19</sup>				54	1898 <sup>39</sup>		59	47	106
1875 <sup>20</sup>	6			54	1899 <sup>40</sup>	10	53	44	97
1876 <sup>21</sup>		28	26	54	1900 <sup>41</sup>		55	47	102
1877 <sup>22</sup>		40	34	77	1901 <sup>42</sup>		55	47	102
1878 <sup>23</sup>		41	35	76	1902 <sup>43</sup>		51	43	94
1880 <sup>24</sup>		41	34	75	1905 <sup>44</sup>		54	46	100
1881 <sup>25</sup>		42	34	76	1908 <sup>45</sup>	7	60	52	112
1882 <sup>26</sup>		42	32	74	1910 <sup>46</sup>		60	52	112
1883 <sup>27</sup>		43	34	77	1912 <sup>47</sup>		69	55	124
1884 <sup>28</sup>	5				1914 <sup>48</sup>		69	60	129
1885 <sup>29</sup>		43	34	77	1916 <sup>49</sup>		77	65	142
1886 <sup>30</sup>		43	34	77	1918 <sup>50</sup>	16	95	92	187
1887 <sup>31</sup>		46	40	86	1921 <sup>51</sup>		30	20	50
1889 <sup>32</sup>		43	39	82	1987 <sup>52</sup>	46			195
1890 <sup>33</sup>		49	38	87					
1891 <sup>34</sup>		49	41	90					
1892 <sup>35</sup>		50	53	93					
1893 <sup>36</sup>		51	40	91					
1894 <sup>37</sup>		50	41	91					

Երկրորդ աշխարհամարտին Սիրկից մասնակցել են 29 հոգի, որոնցից 13-ը զոհվել է<sup>53</sup>:

**Դպրոց.** 1988 թ. գյուղում գործում էր քառամյա դպրոց:

18 Նույն տեղում, գ. 3862, ք. 71-72:

19 Նույն տեղում, գ. 3864, ք. 27-28:

20 Նույն տեղում, գ. 3866, ք. 20-21: Տե՛ս նաև՝ «Մեղու Հայաստանի», 1875, № 44, էջ 2:

21 ՀԱԳ, ֆ. 53, ց. 1, գ. 3868, ք. 30-31:

22 Նույն տեղում, գ. 3869, ք. 29-30:

23 Նույն տեղում, գ. 3850, ք. 218-219:

24 Նույն տեղում, գ. 3872, ք. 88-89:

25 Նույն տեղում, գ. 3873, ք. 97-98:

26 Նույն տեղում, գ. 3874, ք. 43-44:

27 Նույն տեղում, գ. 3875, ք. 48-49:

28 «Արձագանք», 1885, № 3, էջ 43:

29 ՀԱԳ, ֆ. 53, ց. 1, գ. 3877, ք. 10-11:

30 Նույն տեղում, գ. 3878, ք. 12:

31 Նույն տեղում, գ. 3880, ք. 40-41:

32 Նույն տեղում, գ. 3884, ք. 65-66:

33 Նույն տեղում, գ. 3887, ք. 147:

34 Նույն տեղում, գ. 3884, ք. 146:

35 Նույն տեղում, գ. 3891, ք. 118:

36 Նույն տեղում, գ. 3895, ք. 42-43:

37 Նույն տեղում, գ. 3896, ք. 171-172:

38 Նույն տեղում, գ. 3899, ք. 144-145:

39 Նույն տեղում, գ. 3897, ք. 166:

40 Նույն տեղում, գ. 3903, ք. 101-102: Տե՛ս նաև՝ «Մշակ», 1900, № 43, էջ 2:

41 ՀԱԳ, ֆ. 53, ց. 1, գ. 3905, ք. 52:

42 Նույն տեղում, գ. 3906, ք. 68:

43 Նույն տեղում, գ. 3907, ք. 20-21:

44 Նույն տեղում, գ. 3912, ք. 263-264:

45 ՀԱԳ, ֆ. 35, ց. 1, գ. 559, ք. 43:

46 ՀԱԳ, ֆ. 53, ց. 1, գ. 3917, ք. 135-136:

47 Նույն տեղում, գ. 3920, ք. 18-19:

48 ՀԱԳ, ֆ. 56, ց. 6, գ. 1020, ք. 174-175: Ի դեպ, նույն թվականի համար մեկ այլ աղբյուրում նշված է 170 թնակիչ («Кавказский календарь на 1915 г.», էջ 181).

49 ՀԱԳ, ֆ. 196, ց. 1, գ. 43, ք. 21-22:

50 ՀԱԳ, ֆ. 469, ց. 3, գ. 2, ք. 1-4:

51 ՀԱԳ, ֆ. 355, ց. 1, գ. 895, ք. 1:

52 Ըստ գյուղխորհրդի տվյալների:

53 **Դավթյան Ա.**, Ջավախք, էջ 102:







*ՍԻՐԿ (ՓՈՔԸ ԿԱՃՈ). Սր. Գևորգ եկեղեցու տեսքը հս-ամ-ից, հր-ամ-ից, հր-ից, ներքին տեսքը դեպի ալ, ամ և մկրտարանին հարող հատվածը*

**Սր. Գևորգ եկեղեցի.** համաձայն եկեղեցու արևմտյան որմին ընթերցվող մի արձանագրության՝ եկեղեցին կառուցվել է 1856 թ., ապա, ինչպես վկայում են եկեղեցու մուտքի ձախ եզրին փորագրված տարեթիվն ու դիվանական վավերագրերը, հիմնովին վերակառուցվել 1864 թ.: Մեծապես տուժել է 1899 թ. դեկտեմբերի 19-ի երկրաշարժից<sup>54</sup>: Քարաշեն, փայտածածկ եկեղեցին<sup>55</sup> վերակառուցվել է 1900-ական թվականներին: Համաձայն արձանագրությունների՝ փայտածածկ խորանը կառուցվել է 1911 թ. ապրիլի 1-ին, շրջապարիսպը՝ 1909 թ.:

<sup>54</sup> **Мушкетов И.**, նշվ. աշխ., էջ 23-24:

<sup>55</sup> «Արձագանք», 1885, № 3, էջ 43:



ՄԻՐԿ (ՓՈՔՐ ԿԱՃՈ). վիճագրեր Սք. Գևորգ եկեղեցու արևմտյան որմին  
և հատված գերեզմանոցից

Արձանագրություն. 2 տող՝  
1856 | ՅԱՐՈՏԻ(ԻՆ):  
Հրատ. առաջին անգամ:

Արձանագրություն. 1 տող՝  
1864:  
Հրատ. առաջին անգամ:

Արձանագրություն. 5 տող՝  
ՅԻՇԱ(S)ԱԿ Է ԱՅՍ ԲԱՐԻՍՍԻԸ ՆԸՆՁԵ-  
ՑԵՂԱՆ ՏԻԳՐԱՆ | ՅԱՐՈՒԹԵԱՆՑ | ՍԱ(Ր)ԳԻ-  
ՍԵ(Ա)ՆԻ, Գ(ԻԻՂ) ՄԻՐԳ 1909:  
Հրատ. առաջին անգամ:

ՍՊԱՍՈՎԿԱ



ՍՊԱՍՈՎԿԱ. գյուղի տեսքը հս-ամ-ից

**Տեղադրություն.** գտնվում է Ախալքալաքից ուղիղ գծով 22 կմ հարավ-արևելք, շրջկենտրոն Նինոծմինդայից 6 կմ հարավ-արևելք, Փարվանա գետի ձախ վտակ Բուղդաշենի ձախ ափին, ծ. մ. 1990-2020 մ բարձրության վրա:

**Այլ անվանում.** հայտնի է, որ դեռևս 1930-ական թվականներին տեղացիների մեջ պահպանված էր բնակավայրի նախկին անվանումը՝ Ղարադալա<sup>1</sup>:

**Բնակչություն.** հին գյուղատեղին, որը ԺԹ դարի 40-ական թվականներին վերաբնակեցվել էր ռուսներով, 1909 թ. ուներ 66 տուն, 623 բնակիչ<sup>2</sup>, 1914 թ.՝ 797 շունչ<sup>3</sup>, 1926 թ.՝ 75 տուն, 411 ռուս բնակիչ<sup>4</sup>:

1990-ական թթ. վրացական իշխանությունները ձեռնամուխ են եղել Սպասովկայում աջար վերաբնակիչներ հաստատելու գործին, որի հետևանքով արդեն 2003 թ. գյուղում բնավորվել էին 69 ընտանիք<sup>5</sup>:



ՍՊԱՍՈՎԿԱ. գերեզմանոցի մնացորդները

Երկրորդ աշխարհամարտին մասնակցած 107 սպասովկացիներից 40-ը զոհվել է<sup>6</sup>:

1 ԾղրձոնՊիցոլո Ե., նշվ. աշխ., էջ 67:

2 “Тифлисский листок”, 1909, № 191, էջ 5:

3 “Кавказский календарь на 1915 г.”, էջ 208:

4 Արդյան Մ., նշվ. աշխ., էջ 123:

5 ԾղրձոնՊիցոլո Զ., ՆՇՊՋԵՆՇՊՐԻ ԹԵԹՐԱԾԵ ՋՅԱՅԱՅԵՍԻՍ ԳԱԺԱՐՆԵՅՆԱՅ ԵՎԻԼՈՒԾՆ, “ՆՅՅԵՆՇԵ”, 05-06. 06. 2003, № 42:

6 Դավթյան Ա., Ջավախք, էջ 102:



*ՍՊԱՍՈՎԿԱ. գյուղատեղիի, եկեղեցու, գերեզմանոցի և դամբարանների մնացորդներ*



**Գյուղատեղի.** Սպասովկայից 0,5 կմ արևելք՝ վտակի աջ կողմում, պահպանվում են հին գյուղատեղիի, գերեզմանոցի և եկեղեցու ավերակները: Խոյաձև մի տապանաքարի վրա նկատելի են արձանագրության հետքեր:

ՍՈՒԼԴԱ



ՍՈՒԼԴԱ. գյուղի տեսքը հս-ամ-ից

**Տեղադրություն.** գտնվում է Ախալքալաքից ուղիղ գծով 16 կմ հարավ-արևմուտք, ծ. մ. 1910-1940 մ բարձրության վրա:

**Պատմություն.** ըստ 1595 թ. կազմված «Գյուրջխատանի վիլայեթի ընդարձակ դավթար»-ի՝ Սուլդան ունեցել է ընդամենը 4 տուն (տնատերեր են հիշվում Շերմազանը, Գրիգորը, Մերաբը...) և հարկվել է 12.000 ակչե<sup>1</sup>: 1720-1721 թթ.՝ տանուտեր Վելի որդի Խալիլի օրոք, գյուղը պետական գանձարան է մուծել 2.490 ակչե<sup>2</sup>:

1834 թ. Սուլդա գյուղը գնվել է Ախալցխայի Սբ. Ամենափրկիչ եկեղեցու համար. «Եկեղեցական մի գիղ որ է Յուլտայ և մի ձմերանոց անուն Ապլաղ և Պօզալ ի սահմանին Ախալքալաքայ գնեալ ի Գեորգ եպիսկոպոսե Տէր Դաւթեան<sup>3</sup> յանուն սուրբ

Փրկիչ եկեղեցոյ»<sup>4</sup>: Գյուղն իբրև եկեղեցապատկան հիշվում է նաև 1893 թ.<sup>5</sup>:

**Ջրամատակարարում.** եկեղեցապատկան գյուղերի բնակչությանը հուզող տնտեսական բազմաթիվ խնդիրներին առհասարակ լուծում է տվել Ախալցխայի Սբ. Փրկիչ «կալվածատեր» եկեղեցին: Սուլդան, որը եկեղեցապատկան 4 գյուղերից մեկն էր, խիստ սակավաջուր էր (միակ աղբյուրն ամռանն իսպառ ցամաքում էր, իսկ ձմռանը բնակիչները ջրի կարիքը հոգում էին ձյուն հալելով): Խնդրի լուծման հույսով 1862 թ. սուլդացիները դիմել էին

1 "Յւրջիսթանիս յոճաօյոտիս ճոճօ ճաճօարօ", էջ 282:

2 "Նօճօճօրօս յօճաճօտիս ճճճօ ճաճօարօ 1694-1732 ՎՎ.", էջ 166:

3 Գեորգ եպիսկոպոսը վախճանվել է 45 տարեկանում, Ախալցխայում, 1847 թ. հուլիսի 4-ին խալքայի համաճարակից և քաղվել Սբ. Փրկիչ եկեղեցու բակում («Փորձ», 1876, № 1, էջ 177):

4 ՀԱԴ, ֆ. 53, ց. 1, գ. 3833, թ. 95-96: Գործարքին առնչվող այլ մանրամասներ գտնում ենք ժամանակի մամուլի էջերում. «...եկեղեցապատկան Սուլտա հայաբնակ մեծ գիղի 2/3 մասը, նոյնպես Ապլախ ատերակն իրենց արօտատեղերով, լճերով և ատերակներով միասին գնել է Գեորգ եպիսկոպոսը 1835 թուին 5500 դրոուշի (մօտաւորապէս 300 ռ.) Շառիֆ աղա Մահմուտ աղա օղլիից, որը գաղթել է Թիւրքիա Ախալցխայի և Ախալքալաքի ռուսաց տիրապետութեան տակ անցնելուց յետոյ...» («Նոր-Դար», 1897, № 117, էջ 3): Ի դեպ, Ախալցխայի Սբ. Փրկիչ եկեղեցու կալվածքի մաս էին կազմում նաև Կարծախ, Խավթե և Դաղեշ գյուղերը («Մեղու Հայաստանի», 1875, № 38, էջ 1):

5 «Արաքս», գիրք Բ, 1893, էջ 21:

հոգևոր իշխանություններին՝ ջուրը խողովակաշարով գյուղ հասցնելու ծախսը հոգալու խնդրանքով. «...ի բերել աստ ի գիւղն մեր զաղբիւր մի յորդառատ առ Երի գեղըն մեր յընդ հարաւ նստեալ սարէն, ուր և գտանին հնուոք խողովակք ջրոյ մնացեալք յառաջին ժամանակաց...»<sup>6</sup>: Նախահաշվի համաձայն՝ 1240 սաժեն հեռավորությունից բխող աղբյուրի ջուրը ջրմուղով գյուղ հասցնելու համար անհրաժեշտ է եղել 1231 ուրբ.<sup>7</sup>: Աշխատանքների անցկացման համար անհրաժեշտ էր 10.000 կավե խողովակ, 30.000 փութ ձեթ, 3 փութ բամբակ և 300 փութ քիրած<sup>8</sup>: Մինչև 1869 թ. ջրմուղի շինարարությունը ստանձնելու կապակցությամբ սուլդացիների ծարավը սոսկ խոստումներով հագեցնելով՝ եկեղեցին վերջնականապես մերժել է սուլդացիներին այդ հույժ կենսական գործը կյանքի կոչելու համար նյութական օժանդակություն ցուցաբերել<sup>9</sup>:

**Բժշկություն.** մարդաշատ և կենտրոնական դիրք ունեցող Սուլդայում 1910 թ. բացվել էր բուժկետ (ֆելդշերական կայան), դեղատուն<sup>10</sup>:

**Բնակչություն.** ներկայիս բնակիչների նախնիները 1829-30 թթ. փոխադրվել են Կարնո գավառից և Վերին Բասենի Թորդան գյուղից:

**Վիճակագրություն.** Սուլդան Ջավախքի՝ բնակչության կայուն աճ արձանագրած մարդաշատ բնակավայրերից է: ԺԹ-Ի դարերի ընթացքում գյուղին վերաբերող վիճակագրական տվյալների համադրումը ներկայացնում է հետևյալը.

տարեթիվ	տուն	արական	իգական	միասին
1840 <sup>11</sup>		191	178	369
1841 <sup>12</sup>		157	142	299
1842 <sup>13</sup>		165	150	315
1844 <sup>14</sup>		181	168	349
1845 <sup>15</sup>		200	180	380
1847 <sup>16</sup>		232	214	440
1849 <sup>17</sup>		281	262	543
1853 <sup>18</sup>		292	272	564
1854 <sup>19</sup>		294	268	562
1857 <sup>20</sup>		231	257	488
1860 <sup>21</sup>	59	256	283	539
1861 <sup>22</sup>	62	345	304	649

6 ՀԱԳ, ֆ. 53, ց. 1, գ. 2807, ք. 2:

7 Նույն տեղում, ք. 4:

8 Նույն տեղում, ք. 6:

9 Նույն տեղում:

10 «Հորիզոն», 1912, № 199, էջ 3:

11 ՀԱԳ, ֆ. 53, ց. 1, գ. 3800, ք. 4:

12 Նույն տեղում, գ. 3802, ք. 63-64:

13 Նույն տեղում, գ. 3805, ք. 76-77:

14 Նույն տեղում, գ. 3809, ք. 13-14:

15 Նույն տեղում, գ. 3811, ք. 72-73:

16 Նույն տեղում, գ. 3814, ք. 33-34:

17 Նույն տեղում, գ. 3818, ք. 39-40:

18 Նույն տեղում, գ. 2743 ք. 38-39:

19 Նույն տեղում, գ. 3825, ք. 48-49:

20 Նույն տեղում, գ. 3830, ք. 52-53:

21 Նույն տեղում, գ. 3833, ք. 66-67:

22 Նույն տեղում, գ. 3839, ք. 23-24:

1862 <sup>23</sup>	62	344	303	647
1863 <sup>24</sup>		362	316	678
1864 <sup>25</sup>		372	320	692
1865 <sup>26</sup>		377	326	703
1866 <sup>27</sup>	62	377	326	703
1867 <sup>28</sup>		397	351	748
1868 <sup>29</sup>		409	378	787
1869 <sup>30</sup>		417	390	807
1870 <sup>31</sup>		420	396	816
1871 <sup>32</sup>		428	409	837
1872 <sup>33</sup>		446	417	834
1873 <sup>34</sup>		470	432	902
1874 <sup>35</sup>				931
1875 <sup>36</sup>	96			1059
1876 <sup>37</sup>		480	423	903
1877 <sup>38</sup>		433	365	798
1878 <sup>39</sup>		435	374	809
1880 <sup>40</sup>		487	397	884
1881 <sup>41</sup>		506	410	916
1882 <sup>42</sup>		527	415	942
1883 <sup>43</sup>		519	409	928
1884 <sup>44</sup>	93			
1885 <sup>45</sup>		555	423	978
1886 <sup>46</sup>		555	423	978
1887 <sup>47</sup>		612	479	1091
1889 <sup>48</sup>		617	492	1109
1890 <sup>49</sup>		632	505	1137
1891 <sup>50</sup>		647	516	1163
1892 <sup>51</sup>		659	524	1183
1893 <sup>52</sup>		670	537	1207

23 Նույն տեղում, գ. 3836, ք. 20-21:

24 Նույն տեղում, գ. 3843, ք. 21-22:

25 Նույն տեղում, գ. 3846, ք. 10-11:

26 Նույն տեղում, գ. 3848, ք. 11-12:

27 Նույն տեղում, ք. 74:

28 Նույն տեղում, գ. 3851, ք. 21-22:

29 Նույն տեղում, գ. 3853, ք. 27:

30 Նույն տեղում, գ. 3856, ք. 9:

31 Նույն տեղում, գ. 3857, ք. 23:

32 Նույն տեղում, գ. 3858, ք. 9-10:

33 Նույն տեղում, գ. 3859, ք. 56-57:

34 Նույն տեղում, գ. 3862, ք. 70-71:

35 Նույն տեղում, գ. 3864, ք. 25-26:

36 Նույն տեղում, գ. 3866, ք. 20-21: Տե՛ս նաև՝ «Մեղու Հայաստանի», 1875, № 44, էջ 2:

37 ՀԱԳ, ֆ. 53, ց. 1, գ. 3868, ք. 29-30:

38 Նույն տեղում, գ. 3869, ք. 28-29:

39 Նույն տեղում, գ. 3850, ք. 217-218:

40 Նույն տեղում, գ. 3872, ք. 86-87:

41 Նույն տեղում, գ. 3873, ք. 96-97:

42 Նույն տեղում, գ. 3874, ք. 42-43:

43 Նույն տեղում, գ. 3875, ք. 47-48: Ի դեպ, նույն թվականի համար մեկ այլ աղբյուրում նշված է 1015 շունչ («Кавказский календарь на 1885 г.», էջ 204).

44 «Արձագանք», 1885, № 3, էջ 41:

45 ՀԱԳ, ֆ. 53, ց. 1, գ. 3877, ք. 10:

46 Նույն տեղում, գ. 3878, ք. 11:

47 Նույն տեղում, գ. 3880, ք. 39-40:

48 Նույն տեղում, գ. 3884, ք. 64-65:

49 Նույն տեղում, գ. 3887, ք. 143:

50 Նույն տեղում, գ. 3889, ք. 142:

51 Նույն տեղում, գ. 3891, ք. 114:


52 Նույն տեղում, գ. 3895, ք. 41-42:

1894 <sup>53</sup>		682	541	1223
1897 <sup>54</sup>		747	602	1349
1898 <sup>55</sup>		754	627	1381
1899 <sup>56</sup>		757	635	1392
1900 <sup>57</sup>		772	659	1431
1901 <sup>58</sup>		800	688	1688
1902 <sup>59</sup>		833	809	1642
1905 <sup>60</sup>		892	877	1769
1908 <sup>61</sup>	167	954	925	1879
1910 <sup>62</sup>		1030	999	2023
1912 <sup>63</sup>		1069	1043	2112
1914 <sup>64</sup>		1131	1093	2224
1916 <sup>65</sup>		1139	1099	2238
1918 <sup>66</sup>	300	1390	1365	2755
1921 <sup>67</sup>		266	240	506
1987 <sup>68</sup>	351			1258

Երկրորդ աշխարհամարտին մասնակցած 240 սուլդացիներից 126-ը զոհվել է<sup>69</sup>:

**Եկեղեցական-ծխական դպրոց.** Սուլդայում հայոց դպրոցի գործունեության վերաբերյալ վավերագրերը սկիզբ են առնում 1860-ական թվականներից: Տարիներ ի վեր Սուլդայում ծխական դպրոցը գործել է՝ չունենալով շենքային հատուկ պայմաններ: 1875 թ. այդ բացը սեփական միջոցներով լրացնելու խոստում էր տվել գյուղի տանուտեր Թորոս աղան<sup>70</sup>:

Հայտնի է, որ 1885 թ. ցարական իշխանությունների կողմից հայոց դպրոցների փակումից և 1886 թ. վերաբացման թույլտվությունը ստանալուց հետո՝ միայն 1888-ին են սուլդացիներն ի վիճակի եղել խորհել դպրոցի վերաբացման մասին, սակայն նյութական դժվարությունները խոչընդոտել են կրթօջախի բացմանը<sup>71</sup>: Սուլդան Ջավախքի այն սակավաթիվ գյուղերից է, որը, չնայած ձգձգումներին և տևական ընթացքին, կարողացել է գլուխ բերել դպրոցական հարմարավետ շենքի կառուցման գործը: Այդ հաստատության գոյության համար Սուլդան պարտական էր իր զավակներից մեկին՝ Հով-



ՍՈՒԼՂԱ. Հ. Մալխասյանի նախաձեռնությամբ կառուցված դպրոցի շենքը, և երախտաշատ սուլդացու կիսանդրին նույն դպրոցի բակում

հաննես Մալխասյանցին<sup>72</sup>: Հայտնի է, որ 1909 թ. հուլիսի սկզբին սուլդացիները սպասում էին Հ. Մալխասյանցի ժամանմանը՝ հոգաբարձական ընտրություն անցկացնելու նպատակով<sup>73</sup>: Օգոստոսի 2-ին Հ. Մալխասյանցի գլխավորությամբ տեղի ունեցած ծխական ժողովում որոշվում են դպրոցի կառուցմանն առնչվող երեք գլխավոր խնդիրներ. «1) Հոգաբարձուներ ընտրուեցին պ. պ. Յովհ. Մալխասեան, Սիմեօն Ֆերմենեան, Մատթեոս Ջանոյեան, Բարդուղիմէոս Յակոբեան և Յակոբ Մալխասեան. անձնավիճակները՝ Դուկաս Վարդիկեան և Մինաս Ապաճեան: 2) Դպրոցի մակարդակը կազմել է

53 Նույն տեղում, գ. 3896, ք. 167-168:

54 Նույն տեղում, գ. 3899, ք. 140-141:

55 Նույն տեղում, գ. 3897, ք. 163:

56 Նույն տեղում, գ. 3903, ք. 93-94:

57 Նույն տեղում, գ. 3905, ք. 55:

58 Նույն տեղում, գ. 3906, ք. 67:

59 Նույն տեղում, գ. 3907, ք. 17-18:

60 Նույն տեղում, գ. 3912, ք. 260-261:

61 ՀԱԲ, ֆ. 35, ց. 1, գ. 559, ք. 42:

62 Նույն տեղում, գ. 3917, ք. 134-135:

63 Նույն տեղում, գ. 3920, ք. 17-18:

64 ՀԱԲ, ֆ. 56, ց. 6, գ. 1020, ք. 171-172:

65 ՀԱԲ, ֆ. 196, ց. 1, գ. 43, ք. 18-19:

66 ՀԱԲ, ֆ. 469, ց. 3, գ. 2, ք. 1-4:

67 ՀԱԲ, ֆ. 355, ց. 1, գ. 895, ք. 1:

68 Ըստ գյուղխորհրդի տվյալների:

69 **Դավթյան Ա.**, Ջավախք, էջ 102:

70 «Արարատ», 1875, էջ 348:

71 «Նոր-Դար», 1888, № 122, էջ 1:

72 1903 թ. «Ռուսահայ դեմքեր» խորագրի ներքո «Բանասեր»-ը գրել է. «Այժմեան ժողովրդական լեզուով գրող վիպագիրներից մեկը, ծն. Հայոց Ախալքալաքի Սուլդա գյուղում 1866 թ. Սեպտ. 10-ին: Հայրը քահանա է: Մօտ 7 տարեկան հասակից ուսել է գիտի խալֆայի մօտ եւ 10 տարեկան արժանացել «Յասնամուրթ» կարդալու (ծես Հաւատքի շորջը - Հօրօտ Մորոտ Ա. մաս), եւ յետոյ էլ անցել՝ Կարգախի խալֆայի մօտ է ուսել...» (Պարիս, 1903, հ. Ե, № 1, էջ 9):

73 «Սուրհանդակ», 1909, № 7, էջ 2:

Յովի. Մալխասեանը, որը լինելով 6 սենեակից և մէկ ընդարձակ սրահից, շինութիւնը լինելու է միանգամայն համապատասխան մանկավարժական պահանջներին, իր բարձրութեամբ (2 սաժէն) և լոյսով և տաքութեամբ: Շինութեան արտաքին մասը լինելու է սրբատաշ քարից, որի համար որմնադիր վարպետներն ու քար կտրողներն արդէն վարձուած են: Դպրոցն իր մէջ ունենալու է և բեն: 3) Դպրոցի ապահովութեան համար գիւղացիք համախօսականով յատկացրին մի խոտատեղ, որը տարէնը կը տայ մինչև 600 ռուբլի եկամուտ: Բացի այդ Ախալցխայի Ս. Փրկիչ եկեղեցին տալու է իւրաքանչիւր տարի 400 ռուբլի, իսկ գիւղի եկեղեցին՝ 200 ռուբլի, որպիսի (1200 ռ.) գումարով կարելի կը լինի պահել միդասեան խառն դպրոց, առանձին-առանձին բաժանմունքներով»<sup>74</sup>: Կառուցվելիք դպրոցի հիմնօրհները տեղի է ունենում օգոստոսի 17-ին<sup>75</sup>: 1912 թ. դպրոցի կառուցման ընթացքն ավարտին հասցնելու նպատակով 1000 ռ. էին մվիրել Ալ. Մանթաշյանի ժառանգները, որի առթիվ Սուլդայի Սբ. Խաչ եկեղեցում պատարագ էր մատուցվել հանգուցյալի հիշատակին<sup>76</sup>: Տարօրինակ է, բայց դպրոցի կառուցման գործը նախատեսված հունով ընթանում էր միայն Հ. Մալխասյանցի ներկայությամբ ժամանակ: 1913 թ. կրկին գյուղ այցելած Մալխասյանցը նոր լիցք է հաղորդում ձգձգվող շինարարական աշխատանքներին. «Պ. Մալխասեանի ասելով ուսումնարանի շէնքի մինչև աւարտը ծախս կը գնայ դարձեալ 2000 ռուբ., որի կէսը՝ 1000 ռուբ. խօստանում է ինքը ժողովել, իսկ մնացածը առաջարկեց գիւղացիներին տալու... Գիւղացիք «Պոզալ ձոր» կոչւած խոտատեղը 3 տարի (1914, 15, 16 թ.) ժամանակով յատկացրին ուսումնարանին: Այդ 3 տարում եկամուտ է սպասում 1000 ռուբ.: Շինութիւնը վերսկսելու է այս ամսի 8-ից...»<sup>77</sup>: Կառույցն ավարտին հասցնելու համար նյութապես օժանդակել է նաև Վրաստանի և Իմերեթի կոնսիստորիան. «1916 թ. Վրաստանի կոնսիստորիայի դպրոցական դրամագլխի տոկոսներից միանվագ 300 ռ. տրվել է նպաստ Սուլտայի դպրոցական կիսատ մնացած շէնքը կառուցելու-ավարտելու համար»<sup>78</sup>: 1916 թ. հոկտեմբերի 5-ին վերաբացվում է գյուղի միդասյա ծխական դպրոցը. «...Դպրոցը առ այժմ յաճախում են 100 աշակերտ, որից 20-ը աշակերտուհի. աշակերտների թիւը օր աւուր աւելանում է: Դպրոցում դասաւանդում են 1 ուսուցիչ և 2 ուսուցչուհի...»<sup>79</sup>: Վերջիվերջո, 1917 թ. Սուլդայի նորակառույց դրպ-

րոցն ընդունում է իր առաջին սաներին. «Յունուարի 11-ին գիւղիս ծխական դպրոցի սաները ժամանակաւոր հին շէնքից տեղափոխուեցին նորակառույց դպրոցի շէնքը և այնտեղ սկսուեցին դպրոցական պարապմունքները: Նոր դպրոցի վրայ մինչև այսօր ծախսուած է մօտ 10-12 հազար ռ., 4 դասարան պատրաստ են իրանց բոլոր յարամարութիւններով, իսկ մնացած մասի կառուցումը մնաց գարնան լրացնելու: Սուլտայի ծխական դպրոցի նոր շէնքը պատիւ է բերում սուլտացիների անուան. նոր դպրոցի կառուցման գործում մեծ ջանքեր է թափել պ. Յովհաննէս Մալխասեանը: Ամբողջ Ջաւախքի գիւղերում չկա մի այդպիսի դպրոցական շէնք...»<sup>80</sup>:

Տարիների ջանք ու եռանդ կլանած և իր ժամանակի առավել աչքի ընկնող կրթօջախը 1990-ական թթ. սկզբներին նորոգվել է: Բակում կանգնեցված է Հովհաննէս Մալխասյանցի կիսանդրին:

Ստորև ներկայացնում ենք դպրոցի գործունեությանը ըստ հետևյալ տարիների.

տարեթիվ	այլ տեղեկ.	ուսուցիչ	աշակերտ
1865 <sup>81</sup>		1	29
1874 <sup>82</sup>		1	40
1875 <sup>83</sup>	Մատթեոս Հովհաննիսյանց		40
1876 <sup>84</sup>		1	19
1877 <sup>85</sup>		1	38
1878 <sup>86</sup>		1	17
1880 <sup>87</sup>		1	31
1881 <sup>88</sup>		1	34
1883 <sup>89</sup>		1	12
1906 <sup>90</sup>	վերաբացվել է, եռամյա		
1910 <sup>91</sup>	գործել է		
1912 <sup>92</sup>	երկդասյա, եռամյա	2	65
1912/13 <sup>93</sup>		1	67 (7-ը՝ աղջ.)
1914 <sup>94</sup>		2	101
1916 <sup>95</sup>		3	100 (20-ը՝ աղջ.)
1917 <sup>96</sup>	գործել է ԿՀԲԸ օժանդակությամբ		

80 «Համբարաբեր», 1917, № 9, էջ 216:

81 ՀԱԳ, ֆ. 53, ց. 1, գ. 3848, ք. 2:

82 Նույն տեղում, գ. 3864, ք. 25-26:

83 ՀԱԳ, ֆ. 56, ց. 3, գ. 52, ք. 44:

84 ՀԱԳ, ֆ. 53, ց. 1, գ. 3850, ք. 51:

85 Նույն տեղում, գ. 3869, ք. 28-29:

86 Նույն տեղում, գ. 3850, ք. 177:

87 Նույն տեղում, գ. 3872, ք. 86-87:

88 **Խոսրոյան Ս.**, նշվ. աշխ., էջ 523:

89 ՀԱԳ, ֆ. 53, ց. 1, գ. 3875, ք. 47-48:

90 ՀԱԳ, ֆ. 56, ց. 3, գ. 625, ք. 13: Ի դեպ, լրատվական մի հաղորդման համաձայն՝ դպրոցի վերաբացման տարեթիվ է համարվել 1909 թ-ը («Кавказ», 1910, № 1, էջ 2):

91 Կրթօջախը գործել է՝ անկախ Ախալցխայի Սբ. Փրկիչ եկեղեցու նշանակած ամենամյա նպաստի՝ ժամանակին հատկացումից («Արարատ», 1910, էջ 792):

92 ՀԱԳ, ֆ. 53, ց. 1, գ. 3920 ք. 17-18:

93 ՀԱԳ, ֆ. 56, ց. 3, գ. 625, ք. 15-16:

94 **Խոսրոյան Ս.**, նույն տեղում:

95 «Համբարաբեր», 1916, № 45, էջ 1424:

96 «Армянский вестник», 1917, № 35-36, էջ 21:

74 «Հովիւ», 1909, № 32, էջ 511:

75 Նույն տեղում: Տե՛ս նաև՝ «Մուրհանդակ», 1909, № 20, էջ 3:



76 «Հորիզոն», 1912, № 55, էջ 4:

77 «Ջաւախք», 1913, № 24, էջ 193-194:

78 «Արարատ», 1916, էջ 466, 469:

79 «Համբարաբեր», 1916, № 45, էջ 1424:





ՍՈՒՆԴԱ. ծխական Սր. Խաչ եկեղեցու տեսքը հս-ամ-ից և ալ ճակատին ագուցված թևավոր խաչերի բեկորներ

**Սր. Խաչ եկեղեցի.** կառուցվել է 1830-ականներին<sup>97</sup>: Հայտնի է, որ 1853 թ. այդ եկեղեցին վերակառուցվել է և վերստին օծվել Սր. Խաչ անվամբ: Ի դեպ, աշխատանքների ընթացքում օգտագործվել են Հոկամ և Կաշ գյուղերի միջև գտնվող հին ու ավեր շինության սրբատաշ քարերը (հավանաբար՝ իջևանատան)։ «...ի 13-ն յունվարի 1853 ամի վեց անձինք միաձայնութեամբ ցուցեալ են թէ կայր ընդ մէջ Կաշ և Հօքամ գիւղօրէից կերտուած ինչ և ոչ տաճար Աստուծոյ, որոց կոփեալ քարինքն թափեալ էին ի վերա երկրի, զքանի մի ի քարանց անտի տարեալ ի գործ եղեալ են ի վերա նորաշէն եկեղեցոյն Սուլթային և ոչ այլ շինութեանց և ապա ի 27-ն ապրիլի նոյն ամի երկուտասան անձինք երդմամբ ցուցեալ են համաձայն միմեանց, թէ ընդ մէջ Կաշ և Հօքամ գիւղից գտանի աւերակ շինուածոց ինչ, զոր ոչինչ կերպիւ չէ հնար ճանաչիլ, թէ եկեղեցի իցէ լեալ, որ յանմտաբերելի հնութեն ոչ թէ միայն խախտեալ է, այլ նաև բազում քարինք անկեալ են ի զանազան տեղիս առանց ամենայն խնամոց, կամեցեալ շինել ի Սուլտայ գեղջ զեկեղեցի և վասն աղքատութեան իրեանց ունելով կարօտութիւն նիւթոց ժողովրդականք խորհրդակցութեամբ միմեանց և թոյլտուութեամբ տանուտեառն իրեանց Մովսիսի

Ղազարեանց գնացեալ ժողովեալ են զցրուեալ քարինս»<sup>98</sup>: Քարաշէն, փայտածածկ<sup>99</sup> եկեղեցու պատերի մեջ այժմ էլ ակնհայտ են այն սրբատաշ և իրենց չափերով ավելի մեծ քարերը, որոնք, համաձայն վավերագրի, փոխադրվել էին նշված հնավայրից 1853 թ.:

Ներկայումս Սր. Խաչ եկեղեցին քայքայված և մինչև իսկ վթարային վիճակում է: Եկեղեցու արևելյան պատին ագուցված են թևավոր խաչքարեր, որոնց վրա նկատվում են վրաց մետրոպոլիտան արձանագրությունների հետքեր:

1. Արձանագրություն.

Մթիւլաւ Գեորգի Միւլլալե յաւելց[օիւելլի].  
Թարգմ. Սր. Գևորգ (Գիւրգի), ողորմիր Այսլխասցուն:

Հրատ. «Ջաւախեո. օսթօրօյլ-նւրօտմօժըրլլօ ԳՅձձքլլեւլլօ», էջ 33:

Մանր. «Ջաւախեո. օսթօրօյլ-նւրօտմօժըրլլօ ԳՅձձքլլեւլլօ»-ի թվագրմամբ ԺԲ-ԺԳ ող.

2. Արձանագրություն.

Տախելօտա լըտօսեմՄօժլօսաժօտա Ջւարօ Եսլլ Ելլմարտա. թլ օլլըլօրըլլ թօլլախսլլըլլ Մլլօլտա իլլթօտա թլլլլըլլ...

97 ՀԱԳ, ֆ. 53, ց. 1, գ. 457, թ. 42-67:

98 ՀԱԳ, ֆ. 56, ց. 1, գ. 3352, թ. 4:  
99 «Արձագանք», 1885, № 3, էջ 41:



ռուցված շինություն է: Պահպանված բարձրությունը հազիվ 2 մ է, արտաքին չափերը՝ 6,9 x 4,8 մ: Շինարվեստն ու կառուցողական առանձնահատկությունները հնատճ են, բնորոշ՝ Թ-Ժ դարերին: Ոչ հեռու պահպանվում է նույն ժամանակաշրջանին վերաբերող թևավոր խաչ (190 x 130 x 50 սմ): Հայտնի ուխտավայր է<sup>100</sup>:

Ոչ միայն Սուլդայի, այլև մերձակա գյուղերի հավատացյալ բնակիչներն ուխտի են գալիս Սբ. Գևորգ մատուռ, հատկապես Կրկնագատկի (Կարմիր կիրակի) օրը<sup>101</sup>:

**Քերդ.** ավանդաբար բերդատեղի է համարվել Հ. Մալխասյանցի ջանքերով կառուցված դպրոցի հարթ և բարձրադիր տեղանքը:

100 **Էփրիկեան**, նշվ. աշխ., էջ 70:

101 «Նոր-Դար», 1889, № 132, էջ 2-3:

## ՎԱՀԱՆԱՎԱՆՔ



ՎԱՀԱՆԱՎԱՆՔ. հուշարձանայտնի ընդհանուր տեսքը

**Տեղադրություն.** գտնվում է Ասպինձայից 30 կմ հարավ, Վարձունյաց վանական համալիրից դեպի Կուր գետի հոսանքն ի վար, քիչ ներքև, Կուր գետի աջ ափին, դժվարամատչելի քարայրներում, որոնք մինչև ԺԴ դարի երկրորդ կեսը կոչվում էին «Վահանի քարայրեր»:

**Ընդհանուր տվյալներ.** կոչվել է նաև Վահանի վանք, կամ Վանիս Բվարի: Բազմաշերտ քարայրների համալիր է: Վանքի կառույցներից ուշագրավ են գլխավոր՝ գմբեթավոր, վիմավոր տաճարը, որը ԺԲ դարում վերակառուցել է Իչքիթը՝ Գուրգենի որդին, սրահավոր եկեղեցիները, տնտեսական շինությունները: Մասամբ պահպանվել են հորիզոնական և գրեթե ուղղահայաց սանդղավոր թունելների համակարգը, փոքրիկ կիսավիմավոր եկեղեցին, որը կառուցվել է Թամար թագուհու մծիգնորարքու-

խուցեսի կողմից, ջրատար կավե խողովակներ, որոնք Ջավախքի բարձրավանդակից ջուր են հասցրել վանք: Սկզբում սա եղել է զուտ արական վանք, սակայն, երբ այն անցել է Ղարիբայիսձենների տոհմին, կանանց նույնպես թույլատրվել է նույն վանքում ունենալ առանձին կացարաններ: Վերին շերտերից մեկի վրա հավելվել է մի գմբեթավոր, փոքր եկեղեցի, որի որմերը ծածկված են սև թանաքով կատարված նկարներով և արձանագրություններով:

**Պատմություն.** Վահանավանքի պատմության մասին գրավոր աղբյուրներում տեղեկություններ չկան: Վանքը ներկայումս կիսավեր է<sup>1</sup>: Ավանդու-

<sup>1</sup> ՅՅՅՅՅՅՅ յյյյյյյ յյյյյյյ, *ՄյսեջեղիՊջիջի լլ-օս ցամոցյ-ձս*, 1939, էջ 9-10:

թյան համաձայն՝ վանքը կառուցվել է ԺԱ դարի վերջում, Թմոզվու հետ միասին ավերվել է<sup>2</sup>: Սակայն դրանով Վահանավանքը չի դադարել գործող լինելուց: Դրա մասին վկայում է Վահանավանքում պահպանված արձանագրությունը, որի համաձայն, 1204 թ. Անտոն ճղոնդիդել-մծիգնոբարթուխուցեսը, որը թագավորի առաջին վեզիրն էր, Վահանավանքի համար կառուցել է շրջապարիսպ: Դա վկայում է նաև այն մասին, որ վանքը 1204 թ. դեռևս չի միացել որևէ խոշոր ավատատիրոջ կալվածքին<sup>3</sup> և դեռևս թագավորական արքունական սեփականություն էր: Սակայն այն օրվանից, երբ Թմոզվին դարձել է Երկայնաբազուկների ժառանգական կալվածք, մերձակայքում գտնվող Վահանավանքը նույնպես մաս է կազմել այդ կալվածքի: Այս հարցի առնչությամբ հարկ է նշել, որ «խոշոր ավատատիրական սեփականության կարևորագույն հատկանիշներից է տոհմական վանք ունենալը»<sup>4</sup>: 1204-1234 թթ. տարածքի նոր տեր, իշխանաց իշխան (յրօստօջտ յրօստօջտ) Սարգսի որդի Երկայնաբազուկ-Թմոզվեցին հաստատել է Վահանավանքի վանական կանոնակարգը<sup>5</sup>:

ԺԴ դարի առաջին կեսին թմոզվեցի իշխանական տոհմի՝ Թմոզվիցի հեռանալուց հետո Վահանավանքն անցնում է ոմն Ղարիբայիսձենների տոհմին: 1393 թ. մի գրության մեջ Ղարիբի որդի Մուրվանն ասում է, թե «գանջօգե սաջոյնոսի սաճեսեյնեբեղի ճամօգճեսեյնե ցեջորճարսա, սամքօյդրեբեղեսա շօրճտօ հեյմտօսա, ցանօս շեյսճեթտօ, սանօֆօլցեսա ճա սօջլօցեսա հեյմտօ մօճցօլցեբլեթտօսօ ճա սօջլօցեսա Նեյլօ ՄՊօրցեղեսա»<sup>6</sup>:

Սեկ այլ անթվակիր գրության մեջ, որը պատկանում է նույն ժամանակաշրջանին, Ղարիբայիսձեն տոհմի անդամները նշել են. «Միճասա մօնեսճերեսա շեյսճեթտօ ... մօջօճեսեյնե ցեյ ցեյլճարսա հեյլեսա, սամքօյդրեբեղեսա ճա սօջլօցեսա հեյլեստօ»<sup>7</sup>:

Այս տվյալներից ակնհայտ երևում է, որ Վահանավանքը դարձել է տոհմական վանք և դամբարան-եկեղեցի Ղարիբայիսձենի տոհմի համար:

**Եկեղեցիներ.** Վահանավանքի վանական համալիրը բաղկացած է երեք եկեղեցիներից: Դրանցից մեկը գտնվում է քարայրների ստորին շարքում և կիսավիմափոր, դարպասատիպ շինություն է: Միակ դուռը բացված է հարավից: Մուտքի շրջանակի ներքևի աջ մասում ագուցված է վրաց մենարպատառ, գլխագիր յոթ տողանի արձանագրությամբ




ՎԱՀԱՆԱՎԱՆՔ. հուշարձանախմբի ընդհանուր տեսքը

մեկ քար: Եկեղեցին ենթարկվել է վերակառուցումների: Դրա մասին այլ նշանների հետ միասին վկայում է նաև այն հանգամանքը, որ արձանագիր քարն ուղղահայաց էր կանգնեցված:

1. Արձանագրություն. մուտքի շրջանակի ներքևի աջ մասում՝ 7 տող.

Ճ. ԴԿ ԿԴ [ԿԲԿԵԴ ՉԿԵ]ԴԴ | ԿՄ: Ն[ՉՓԴԴԴԵԴԵԴ] Խ[Դ]ՓԴ|ԵԴ [ԽԴԴԴ: ԵԴ] ԵԴ[ՓԴԴ]: | ԵԽԴ: ՔԴ[ԵԴԴ Խ]ՓԿԴԴԴԴ: Խ[ԴԴԴԴԴԴ: Ե: ԵԴԴԴԴ: [ՆԴԴ: Խ]Դ | ԵԴԴԴԴԴ: ՆԴ[ԵԴԴ]: ԴԴԴ: Կ[ԴԴ ԴԴԴ]



Գրչանկարն ըստ Գ. Օթյանզուրու

2 ԳաճաՄեղի Յ. ցարճիս, "ԳՅամքեյլ", 1945, էջ 38:  
 3 ցաճանօս շեյսճեթտօ ցանջեթտօ, մշվ. աշխ., էջ 12:  
 4 ցաճանօս շեյսճեթտօ ցանջեթտօ, մշվ. աշխ., էջ 17:  
 5 Մօրճանօ տ., օսճթօրօջլեյլօ սօճջլեյլօ մօլ-մեյլօմօս մօնեսճերօս, 1895:  
 6 Մօրճանօ տ., մշվ. աշխ., էջ 44-45:  
 7 Մօրճանօ տ., մշվ. աշխ., էջ 46:













## ՎԱՉԻԱՆ

**Տեղադրություն.** գտնվում է Ախալքալաքից ուղիղ գծով 6 կմ հարավ-արևմուտք, ծ. մ. 1740-1780 մ բարձրությամբ հարթության վրա:

**Պատմություն.** հայտնի է, որ 1595 թ. Վաչիան ունեցել է 17 տուն և թուրքական կառավարությանը մուծել 19.500 ակչե<sup>1</sup>: Բնակչության բռնի մահմեդականացումից հետո՝ 1703-1704 թթ., տանուտեր Խալիլի օրոք, գյուղից հարկվել է 6000 ակչե<sup>2</sup>:

Չնայած Վաչիանը 1899 թ. դեկտեմբերի 19-ի երկրաշարժից գրեթե չի տուժել, այնուամենայնիվ, հայտնվել է Ջավախքի՝ 1901 թ կազմված կարիքավոր գյուղերի ցուցակում<sup>3</sup>:

1899-1900 թթ. հացի բզեզի և հոտենտոտյան մլուկի հասցրած վնասների հետևանքով Վաչիանի գյուղատնտեսությունը հայտնվել է խիստ ծանր իրավիճակում՝ կառավարական հատուկ կոմիտեի կողմից դասվելով առավել տուժած բնակավայրերի շարքում<sup>4</sup>: Գյուղում հաշվառվել է առաջնահերթ օգնության կարոտ 56 տուն՝ 328 բնակչով<sup>5</sup>:

**Նկարագրություն.** ԺԹ դարի վերջին Վաչիանի նկարագիրն այսպիսին էր. «...Բոլոր տները քարաշեն են, իրար կից, ցած, միայրականի և հողե կտուրներով: Տները առողջապահական պայմաններից զուրկ են. փողոցները նեղ, խառն և ծուռ ու մուռ: Շինությունների մեջ աչքի են ընկնում միմիայն, թե ներքուստ և թե արտաքուստ, պարզ և անշուք գիղական եկեղեցին և արքունական երկդասեան ուսումնարանը...: Վաչեան գիղի ամեն մի տան առաջը շուրջը բռնուած է գիղացու և սրա բազմաթիւ լծկան ու կթան կենդանիների վառելիքի և ուտելիքի պահեստներով. արարի բուրգերը, խտտի և յարդի խուրձերն ու դեզերը պատսպարում են միևնոյն ժամանակ գիղացու տունը ձմռան հակառակ սաստիկ հողմերից և չեն թողնում որ ձիւնի սարսափները բակի և տան մէջ լցուին: Հաղորդակցութեան համար առհասարակ տների տուրներն են ծառայում: Վա-

չեանցիների միակ և գլխաւոր պարսպմունքն է երկրագործութիւնը...: Վաչեանցին գիշեր ու ցերեկ աշխատում է, նա հերկի ժամանակ լծած իր գեղեցիկ եզն ու գոմշուկը հերկում է արտը, աղբով պարարտացնում է արտերը՝ գալ տարի ցանելու համար: Վաչեանցիներն իրենց այս օրինակելի աշխատութեամբ առաջին տեղն են բռնում գաւառիս բոլոր գիղերի մէջ»<sup>6</sup>:

**Ջրամատակարարում.** Ախալքալաքին մերձակա սակավաջուր գյուղերի շարքում Վաչիանը, կարելի է ասել, առաջին տեղում է: Խմելու ջրի աղբյուր էր ծառայում գյուղին կից գտնվող կիսաճահճային լճակը. «Գիղացիները խմելու ջուր թէ իրենց և թէ կենդանիների համար գործ են ածում այս լճակի ջրից, որովհետև ... չկան ոչ աղբիւրներ և ոչ գետեր: Այս լճակի ջուրը ծանր և անհամ է, մինչև անգամ կարելի է ասել՝ հոտած: Վաչեանցիներն այս ջրից են գործածում: Ի՞նչ անեն խեղճերը, ուրիշ ջուր չունեն»<sup>7</sup>: Այդ իսկ պատճառով 1892 թ. բռնկված խոլերայի համաճարակին հարևան գյուղերի համեմատ Վաչիանում զոհերի թիվն ավելի շատ էր: Քառասնօրյա համաճարակից վարակվել էին 300 մարդ, նրանցից 100-ը՝ զոհվել<sup>8</sup>: Համաճարակի սարսափներն ապրելուց հետո՝ 1893 թ., վաչիանցիները մինչև իսկ մտադրվել էին լքել գյուղը և հետևելով չիֆլիցիների օրինակին՝ փոխադրվել Կարսի մարզ. «Վաչիան գիղն ուզում է գաղթել Ղարսի նահանգը. այդ մասին գիղից երկու հարստարմատար ներկայումս Թիֆլիզ խնդիրներ են տալիս...: Գաղթելու պատճառը ջուրն է, վաչիանցիք ճահճային ջուր են խմում. շատերն այդ տեսակ ջրից վախենալով իրենց «բախտ» – արաղի են տուել»<sup>9</sup>: Սակայն վաչիանցիները փոխադրվելու փոխարեն, ի վերջո, գերադասում են Քառասնակն վտակից խմելու ջուր հասցնել գյուղ: 1895 թ. ձեռ-

1 "გურჯისტანის ვილაიეთის დიდი დავთარი", էջ 214:  
 2 "ხიფდღირის ვილაიეთის ჯაბა დავთარი 1694-1732 წწ.", էջ 108:  
 3 «Մշակ», 1901, № 40, էջ 1:  
 4 **Մալիմեան,** Անբերրիությունը Ախալքալաքի գաւառում եւ նրա հետեւանքները, էջ 248:  
 5 Նույն տեղում, էջ 249:

6 «Նոր-Ղար», 1895, № 128, էջ 3:  
 7 Նույն տեղում:  
 8 «Արձագանք», 1893, № 18, էջ 1-2: Այլ տվյալների համաձայն՝ զոհերի թիվն էր՝ 150 («Արձագանք», 1893, № 12, էջ 2): Վնասակար ջրի հետևանքներին անդրադարձած Արսեն քահանա Բլրցյանը նշել է. «...Այդ հոտած ջուրն էր, որ անցեալ խոլերայի ժամանակ սարսափելի ջարդին նպաստեց...» («Նոր-Ղար», 1895, № 128, էջ 3):  
 9 «Արձագանք», 1893, № 12, էջ 2: Տե՛ս նաև՝ «Նոր-Ղար», 1893, № 15, էջ 1:

նարկը կյանքի են կոչում. «Ինչպես լսում ենք հաստատաբար աղբյուրներից, յիշեալ լճակի ջուրը ցամաքեցնում են վաչեանցիները և իրենց համար ջուր են հոսեցնում դէպի գիւղ (Վաչեան) Կողխ Բուլախ (քառասուն աղբերաց) գետակից»<sup>10</sup>:

**Բնակչություն.** ներկայիս բնակիչների նախնիները 1829-30 թթ. փոխադրվել են Էրզրումի Թվանջ գյուղից:

**Վիճակագրություն.** ԺԹ-ի դարերի ընթացքում գյուղի բնակչության անընդմեջ աճն արտացոլող վիճակագրական տվյալների համադրումը ներկայացնում է հետևյալ պատկերը.

տարեթիվ	տուն	արական	իգական	միասին
1840 <sup>11</sup>		214	193	407
1841 <sup>12</sup>		227	185	415
1842 <sup>13</sup>		233	199	431
1844 <sup>14</sup>		261	215	476
1845 <sup>15</sup>		272	263	535
1847 <sup>16</sup>		270	265	535
1849 <sup>17</sup>		223	276	569
1853 <sup>18</sup>		343	298	641
1854 <sup>19</sup>		355	302	657
1857 <sup>20</sup>		381	337	718
1860 <sup>21</sup>		411	365	776
1861 <sup>22</sup>	88	420	385	805
1862 <sup>23</sup>	88	432	399	831
1863 <sup>24</sup>		440	419	859
1864 <sup>25</sup>		446	424	870
1865 <sup>26</sup>		457	427	884
1866 <sup>27</sup>	88	457	427	884
1867 <sup>28</sup>		471	451	922
1868 <sup>29</sup>		485	461	946
1869 <sup>30</sup>		499	474	973
1870 <sup>31</sup>		507	488	925
1871 <sup>32</sup>		514	498	1012
1872 <sup>23</sup>		544	508	1052
1873 <sup>34</sup>		561	525	1081

10 «Նոր-Գար», 1895, № 128, էջ 3:  
 11 ՀԱԳ, ֆ. 53, ց. 1, գ. 3800, ք. 4:  
 12 Նույն տեղում, գ. 3802, ք. 64-65:  
 13 Նույն տեղում, գ. 3805, ք. 76-77:  
 14 Նույն տեղում, գ. 3809, ք. 13-14:  
 15 Նույն տեղում, գ. 3811, ք. 70-71:  
 16 Նույն տեղում, գ. 3814, ք. 33-34:  
 17 Նույն տեղում, գ. 3818, ք. 38-39:  
 18 Նույն տեղում, գ. 2743 ք. 38-39:  
 19 Նույն տեղում, գ. 3825, ք. 49-50:  
 20 Նույն տեղում, գ. 3830, ք. 52-53:  
 21 Նույն տեղում, գ. 3833, ք. 66-67:  
 22 Նույն տեղում, գ. 3839, ք. 23-24:  
 23 Նույն տեղում, գ. 3836, ք. 20-21:  
 24 Նույն տեղում, գ. 3843, ք. 21-22:  
 25 Նույն տեղում, գ. 3846, ք. 10-11:  
 26 Նույն տեղում, գ. 3848, ք. 11-12:  
 27 Նույն տեղում, ք. 74:  
 28 Նույն տեղում, գ. 3851, ք. 21-22:  
 29 Նույն տեղում, գ. 3853, ք. 27:  
 30 Նույն տեղում, գ. 3856, ք. 9:  
 31 Նույն տեղում, գ. 3857, ք. 23:  
 32 Նույն տեղում, գ. 3858, ք. 9-10:  
 33 Նույն տեղում, գ. 3859, ք. 56-57:  
 34 Նույն տեղում, գ. 3862, ք. 70-71:

1874 <sup>35</sup>				1101
1875 <sup>36</sup>	130			1059
1876 <sup>37</sup>		579	529	1108
1877 <sup>38</sup>		584	507	1091
1878 <sup>39</sup>		602	455	1057
1880 <sup>40</sup>		649	491	1140
1881 <sup>41</sup>		674	491	1140
1882 <sup>42</sup>		677	502	1179
1883 <sup>43</sup>		686	500	1186
1884 <sup>44</sup>	133			
1885 <sup>45</sup>		717	531	1248
1886 <sup>46</sup>				1321
1887 <sup>47</sup>		778	578	1356
1889 <sup>48</sup>		794	581	1375
1890 <sup>49</sup>		922	605	1527
1891 <sup>50</sup>		941	623	1564
1892 <sup>51</sup>		916	605	1521
1893 <sup>52</sup>		928	622	1550
1894 <sup>53</sup>		944	621	1565
1895 <sup>54</sup>	187			
1897 <sup>55</sup>		968	672	1640
1898 <sup>56</sup>		987	694	1681
1899 <sup>57</sup>		998	701	1699
1900 <sup>58</sup>		1023	730	1753
1901 <sup>59</sup>		1042	747	1789
1902 <sup>60</sup>		1083	760	1843
1905 <sup>61</sup>		1175	923	2098
1908 <sup>62</sup>	222	1211	958	2169
1910 <sup>63</sup>		1290	1010	2300
1912 <sup>64</sup>		1360	1073	2433
1914 <sup>65</sup>		1415	1134	2549

35 Նույն տեղում, գ. 3864, ք. 25-26:  
 36 Նույն տեղում, գ. 3866, ք. 20-21: Տե՛ս նաև՝ «Մեղու Հայաստան», 1875, № 44, էջ 2:  
 37 ՀԱԳ, ֆ. 53, ց. 1, գ. 3868, ք. 29-30:  
 38 Նույն տեղում, գ. 3869, ք. 28-29:  
 39 Նույն տեղում, գ. 3850, ք. 217-218:  
 40 Նույն տեղում, գ. 3872, ք. 86-87:  
 41 Նույն տեղում, գ. 3873, ք. 96-97:  
 42 Նույն տեղում, գ. 3874, ք. 42-43:  
 43 Նույն տեղում, գ. 3875, ք. 47-48: Ի դեպ, նույն թվականի համար մեկ այլ աղբյուրում նշված է 1012 շունչ («Кавказский календарь на 1885 г.», էջ 204).  
 44 «Արձազանք», 1885, № 3, էջ 41:  
 45 ՀԱԳ, ֆ. 53, ց. 1, գ. 3877, ք. 10:  
 46 «Кавказский календарь на 1894 г.», էջ 156.  
 47 ՀԱԳ, ֆ. 53, ց. 1, գ. 3880, ք. 39-40:  
 48 Նույն տեղում, գ. 3884, ք. 64-65:  
 49 Նույն տեղում, գ. 3887, ք. 143:  
 50 Նույն տեղում, գ. 3889, ք. 142:  
 51 Նույն տեղում, գ. 3891, ք. 114:  
 52 Նույն տեղում, գ. 3895, ք. 41-42:  
 53 Նույն տեղում, գ. 3896, ք. 167-168:  
 54 «Նոր-Գար», 1895, № 128, էջ 2:  
 55 ՀԱԳ, ֆ. 53, ց. 1, գ. 3899, ք. 140-141:  
 56 Նույն տեղում, գ. 3897, ք. 162:  
 57 Նույն տեղում, գ. 3903, ք. 93-94:  
 58 Նույն տեղում, գ. 3905, ք. 55:  
 59 Նույն տեղում, գ. 3906, ք. 67:  
 60 Նույն տեղում, գ. 3907, ք. 16-17:  
 61 Նույն տեղում, գ. 3912, ք. 259-260:  
 62 ՀԱԳ, ֆ. 35, ց. 1, գ. 559, ք. 42:  
 63 ՀԱԳ, ֆ. 53, ց. 1, գ. 3917, ք. 134-135:  
 64 Նույն տեղում, գ. 3920, ք. 17-18:  
 65 ՀԱԳ, ֆ. 56, ց. 6, գ. 1020, ք. 170-171: Վիճակագրական մեկ այլ տվյալի համաձայն՝ նույն թվականին Վաչիանն ունեցել է 2720 բնակիչ («Кавказский календарь на 1915 г.», էջ 104):



ՎԱՉԻԱՆ. Սր. Սիոն եկեղեցու տեսքը ամ-ից և հր-ամ-ից



ՎԱՉԻԱՆ. գյուղամիջի միջնադարյան գերեզմանոցը

1916 <sup>66</sup>		1425	1118	2543
1918 <sup>67</sup>	310	1315	1328	2643
1921 <sup>68</sup>		400	300	700
1987 <sup>69</sup>	557			2257

Երկրորդ աշխարհամարտին Վաչիանից մասնակցել է 415 հոգի, որոնցից 145-ը զոհվել է<sup>70</sup>:

**Եկեղեցական-ծխական դպրոց.** գործունեության վերաբերյալ վավերագրերը տեղեկություններ են պարունակում՝ սկսած 1865 թ-ից:

տարեթիվ	այլ տեղեկ.	ուսուցիչ	աշակերտ
1865 <sup>71</sup>		1	55
1873 <sup>72</sup>		1	35
1874 <sup>73</sup>		1	48
1875 <sup>74</sup>	Խաչ. Կարապետյանց		35
1876 <sup>75</sup>		1	40
1877 <sup>76</sup>		1	32
1878 <sup>77</sup>		1	31
1880 <sup>78</sup>		1	31

66 ՀԱԳ, ֆ. 196, ց. 1, գ. 43, ք. 17-18:

67 ՀԱԳ, ֆ. 469, ց. 3, գ. 2, ք. 1-4:

68 ՀԱԳ, ֆ. 355, ց. 1, գ. 895, ք. 1:

69 Ըստ գյուղխորհրդի տվյալների:

70 **Դավթյան Ա.**, Ջավախք, էջ 102:

71 ՀԱԳ, ֆ. 53, ց. 1, գ. 3848, ք. 2:

72 **Խոսրոյան Ս.**, նշվ. աշխ., էջ 524:

73 ՀԱԳ, ֆ. 53, ց. 1, գ. 3864, ք. 25-26:

74 ՀԱԳ, ֆ. 56, ց. 3, գ. 52, ք. 44:

75 Նույն տեղում, գ. 3850, ք. 51:

76 Նույն տեղում, գ. 3869, ք. 28-29:

77 Նույն տեղում, գ. 3850, ք. 217-218:

78 Նույն տեղում, գ. 3872, ք. 86-87:

1881 <sup>79</sup>	1	40
1882 <sup>80</sup>	1	42

Ծխական դպրոցի հետագա գործունեության վերաբերյալ վավերագրերի լուսթյունը պայմանավորված է եղել Վաչիանում արքունի (ռուսական) դպրոցի բացմամբ (1881)<sup>81</sup>, որի արդյունքը, ինչպես այլուր, այստեղ ևս հայոց դպրոցի փակելն էր:

**Սր. Սիոն եկեղեցի.** գտնվում է գյուղամիջում: Բազմիցս հիշատակվում է 1830-ականներից:

Եղել է քարաշեն, փայտածածկ շինություն<sup>82</sup>, որը 1887 թ. հիշվում է որպես «բառական գեղեցիկ նորաշեն եկեղեցի»<sup>83</sup>: Արդեն 1914 թ. քայքայված տանիքի նորոգությանը վերաբերող նախահաշվի համաձայն, նախատեսվել էր եկեղեցական գումարներից ծախսել 1200 ռ.<sup>84</sup>: Ներկայումս ավերակ է:

Եկեղեցու արևմտյան պատին ագուցված է վրաց մեսրոպատառ, կիսանդժ, երկտող արձանագրությամբ խաչքար.

ԿՂ ՄԻ ԶԱՆ | ՆՉԺ ՂՏԿ : Կ

Ճ(ԹՕԵԾ)Ե Մ(ԵՕՄԿԵԼ)Յ ԽՕՆ ԽՅՐ ՅՅԾ? :

Թարգմ. Քրիստոս, ողորմիր...

Հրատ. առաջին անգամ:

79 Նույն տեղում, գ. 3873, ք. 96-97:

80 Նույն տեղում, գ. 3874, ք. 42-43:

81 «Նոր-Դար», 1895, № 128, էջ 2:

82 «Արձագանք», 1885, № 3, էջ 41:

83 «Նոր-Դար», 1887, № 174, էջ 2:

84 ՀԱԳ, ֆ. 53, ց. 1, գ. 3459, ք. 1-6: Տես նաև՝ ֆ. Պ-56, ց. 18, գ. 994, ք. 1: Նաև՝ «Արարատ», 1914, էջ 881:



ՎԱՉԻԱՆ. խոյածև և ձիակերպ տապանաքարեր գյուղամիջի միջնադարյան գերեզմանոցում

ՎԱՉԻԱՆ. հայ-քաղկեդոնականների խաչքարեր

**Գերեզմանոց.** միջնադարյան ավերակ եկեղեցու հարևանությամբ տարածվում է միջնադարյան գերեզմանոց, որտեղ պահպանվել են հայ-քաղկեդոնականներից մնացած Ժ-ԺԱ դարերին վերաբերող մի քանի խաչքարեր:

**Մատուռ-սրբատեղիներ.** Վաչիանի մերձակայքում պահպանվում են երեք մատուռ-սրբատեղիներ. «Մատուռների մէջ կան սրբերի գերեզմաններ, ուր ժողովուրդը հաւատով ուխտ է գնում: Մատուռների շուրջը կան գերեզմաններ, գերեզմանաքարը



ՎԱՉԻԱՆ. հատված գյուղամիջի մատուռ-սրբատեղիի խաչաքանդակ շարվածքից, կոթողի պատվանդան, նորաշեն մատուռ՝ «Սբ. Հովիկ» (2002 թ.)



ՎԱՉԻԱՆ. վրաց մեսրոպատառ արձանագրությամբ հայ-քաղկեդոնական խաչքար՝ ագուցված Սբ. Սիոն եկեղեցու ամ ճակատին

ներկայացնում է խոյ կամ գուռ, ուր լցվում է անձրևի ջուրը»<sup>85</sup>: Դրանցից մեկի մասին, որը հայտնի է «Եղնկաբեր» անվամբ, ավանդաբար պատմվում է. «...իբր թէ ամեն տարի Չատկին մի եղնիկ գալիս պառկում է մատուռի դրանը, որ մատաղ անեն»<sup>86</sup>:

Սբ. Լուսավորչի մատուռ. մատուռներից մյուսն էլ՝ Սբ. Լուսավորիչ անվամբ, գտնվում է գյուղից 3 կմ հարավ՝ Սբ. Սար լեռան (2001 մ) գագաթին: Վերջինս ուղղանկյուն հատակագծով, անմշակ քարով ու կրաշաղախով կառուցված պարզ շինություն է: Հայտնի է, որ մերձակա գյուղերի բնակիչներն այստեղ ուխտագնացության են գալիս կիրակի օրերին<sup>87</sup>:

85 «Նոր-Կար», 1887, № 174, էջ 2:

86 Նույն տեղում:

87 Էփրիկեան Ս., նշվ. աշխ., էջ 70:

## ՎԱՐԳԱՎ



ՎԱՐԳԱՎ. գյուղի տեսքը հր-ալ-ից

**Տեղադրություն.** գտնվում է Ախալքալաքից ուղիղ գծով 15 կմ հյուսիս-արևմուտք, ծ. մ. 1700-1720 մ բարձրության վրա: Ժամանակակից վարչական բաժանմամբ մտնում է Ասպինձայի շրջանի մեջ:

**Պատմություն.** հայտնի է, որ 1595 թ. Վարգավ գյուղից, որն ազատ էր ռայաներից, հարկվել է 3.000 ակչե<sup>1</sup>:

**Բնակչություն.** ինչպես հարևան Խզաբավրայում, այստեղ ևս տեղում պահպանված հայ մշակույթի միջնադարյան հուշարձանները վկայում են, որ գյուղը նախնապես ունեցել է առաքելադավան հայ բնակչություն, որը ԺԷ դարում գնալով սաստկացող մահմեդականության պարտադրանքին դիմագրավելու նպատակով ընդունել է կաթոլիկություն: Ավելի ուշ վարգավցի հայ-կաթոլիկները, պայմանավորված վրացիների ներհուսքով, վրացական միջավայրին զոհաբերել են մայրենի լեզուն:

Վարգավը համարվել է նաև Վրաստանի խորքերից փոխադրված վրացիներով: Դրանցից է Շեշաբերիձեների ընտանիքը, որ ծագում է Զավթիսցի-

խե<sup>2</sup> գյուղից: Ի դեպ, այս ազգությունից էր սերում 1910-ական թթ. գյուղի հովվության պաշտոնը կատարած տեր Կոստանդիանոս Շեշաբերիձեն<sup>3</sup>:

Վարգավը Ջավախքի վրացախոս, հայ-կաթոլիկ բնակչություն ունեցող գյուղերից է:

**Վիճակագրություն.** ԺԹ-ի դարերի ընթացքում Վարգավի բնակչության քանակը վավերագրերում ցույց է տրված հետևյալ չափով.

տարեթիվ	տուն	արական	իգական	միասին
1884 <sup>4</sup>				115
1908 <sup>5</sup>	24			172

2 Մեր այցելության ժամանակ (2001 թ. օգոստոս) վարգավցի Իոսեփ Միխայիլի Շեշաբերիձեն վկայեց, որ իր քավթիսցիսեցի նախնապապը կնոջ նկատմամբ վրաց թագավորի ոտնձգությունից խուսափելու համար իբր սպանել է թագավորին և հնարավոր հետապնդումից խույս տալով՝ հաստատվել Վարգավում: Այնուհետև Ռուսաց կայսեր կողմից պարզատրվել է թորքերի դեմ պայքարում ցուցաբերած մասնակցության և քաջագործությունների համար: Ինչ վերաբերում է Զավթիսցիսե գյուղին, ապա, ամենայն հավանականությամբ, վերջինս համապատասխանում է ներկայիս Կասպիի շրջանի Զավթիսխին:

3 «Օրացոյց և պատկեր տօնից», Թիֆլիս, 1916, էջ 83:

4 «Արձագանք», 1885, № 26, էջ 368:

5 ՀԱԴ, ֆ. 316, ց. 1, գ. 102, թ. 34:

1 «გურჯისტანის ველისთვის დიდი ღაგთარი», էջ 206:





ՎԱՐՁԱՎ. հին՝ ավերակ և կառուցվող հայ-կաթոլիկ եկեղեցիները, տապանաքար

1914 <sup>6</sup>				291
1915 <sup>7</sup>				185
1916 <sup>8</sup>	24	101	98	199

Երկրորդ աշխարհամարտին մասնակցած 170 վարգավցիներից 68-ը զոհվել է<sup>9</sup>:

**Սր. Աստվածածին եկեղեցի.** 1916 թ. կազմված տեղեկագրերից մեկում նշվել է, որ Վարզավը «ունի վաղեմի քարաշեն եկեղեցի»<sup>10</sup>, սակայն, օրինակ, 1884 թ. համարվել է եկեղեցի չունեցող գյուղ. «Եկեղեցին գտնուում է մասնատր տան մէջ»<sup>11</sup>:

6 «Кавказский календарь на 1885 г.», էջ 103:

7 «Օրացոյց և պատկեր տօնից», Թիֆլիս, 1915, էջ 83:

8 ՀԱԴ, ֆ. 316, ց. 1, գ. 65, ք. 36-37:

9 **Դավթյան Ա.**, Ջավախք, էջ 102:

10 «Օրացոյց և պատկեր տօնից», Թիֆլիս, 1916, էջ 83:

11 «Արձագանք», 1885, № 26, էջ 368:




ՎԱՐՁԱՎ. խաչքար (1491 թ.) Իոսեք Շեշաբերիձեի տնամերձ հողամասում, երբեմնի հայոց գերեզմանոցում

Վարզավի Սր. Աստվածածին եկեղեցին 1890 թ. վերակառուցվելուց հետո գործել է որպես ծխական շենք<sup>12</sup>: 1908 թ. նորոգման կարիք ունեւ<sup>13</sup>: 1915 թ.

12 ՀԱԴ, ֆ. 316, ց.1, գ. 102, ք. 34:

13 Նույն տեղում:



գյուղը հանձնված էր Խզարավրայի ծխատեր քահանա տեր Կոստանդիանոս Շեշաբերիձեի հոգևոր խնամքին<sup>14</sup> :

Ներկայումս եկեղեցին կիսավեր է, ուստի վարգավցիները սկսել են նոր եկեղեցու կառուցման աշխատանքները:

**Խաչքար.** գյուղամիջում՝ Լազարաշվիլի Նաթելայի (Վարզավ է տեղավորվել Խերթվիսից) տնամերձ հողամասում, ամբողջական տեսքով պահպանվում է մի գեղաքանդակ, արձանագիր խաչքար:

Խաչքար (չափերն են՝ 106 x 42 x 50 սմ), 5 սուղ.

ԹՎ(ԻՆ) ՋԽ (1491). | Յ(Ի)Շ|(Ա)Տ(Ա)Կ Է ԽԱՉՍ  
ՍԱՐԳՍԻՆ ԵՒ Ի(Ի)Ր ԾՆ(Ո)ՂԱՑՆ:

Հրատ. առաջին անգամ:

**Գերեզմանոց.** տարածվում է Վարզավի հյուսիսային եզրին: Տեղում պահպանվել են ԺԷ-ԺԹ դարերով թվագրվող, հիմնականում ուղղանկյունաձև տապանաքարեր:

**Գյուղատեղիներ.** գյուղի մերձակայքում հայտնի են հետևյալ հնավայրերը՝ Դամպալծղարոն, Խերթեսուվելին, Խորիանաբան, Ծերակունդան, Կաղմաստերին և Օղիսերին:

<sup>14</sup> «Օրացոյց և պատկեր տօնից», Թիֆլիս, 1915, էջ 84:

ՎԱՐԵՎԱՆ

**Տեղադրություն.** գտնվում է Ախալքալաքից ուղիղ գծով 13 կմ հյուսիս-արևմուտք, ծ. մ. 1670-1690 մ բարձրության վրա:

**Պատմություն.** մինևույն՝ Վարևան անվամբ 18 տուն բնակիչ ունեցող գյուղը, որից հարկվում էր 8.000 ակչե, հիշվում է 1595 թ. կազմված հարկացուցակում<sup>1</sup>: Հայտնի է նաև, որ 1718-1719 թթ.՝ տանուտեր Մուստաֆա Իբրահիմի օրոք, հարկվել է 18.500 ակչե<sup>2</sup>:

**Բնակչություն.** գյուղի հայ և հույն բնակիչների նախնիները փոխադրվել են Արևմտյան Հայաստանից, հայերը՝ Կարմո Թվանջ գյուղից, մյուսները՝ Արդահանից:

1870 թ. մի տեղեկագրի համաձայն՝ Վարևանում հայերից բացի բնակվում էին նաև վրացիներ (8 տուն, 51 ար., 42 իգ.) և թուրքեր (8 տուն, 47 ար., 41 իգ.)<sup>3</sup>: 1914 թ. գյուղի բոլոր բնակիչները միասին կազմում էին 1074 շունչ<sup>4</sup>: 1944 թ. թուրքերն արտրվեցին, իսկ վրացիների մեծ մասը, սկսած 1947 թ-ից, վերաբնակվեց կառավարության կողմից միայն իրենց արտոնված, Կուր գետի հովտում գտնվող թուրք-մեխիներից ազատված, այգեվետ ու բարեբեր գյուղերում: Վրացիների արտագաղթի հետևանքով արդեն 1964 թ. Վարևանում փակվում է վրացական դպրոցը<sup>5</sup>: 1990 թ. վարևանաբնակ վրացիները կազմում էին միայն մի քանի ընտանիք (3 գերդաստան՝ Մելիքիձեներ, Բալախաձեներ և Բերիձեներ)<sup>6</sup>: Մեր այցելության ժամանակ (2001 թ.) Վարևանն ուներ 180 տուն հայ, 7-8 տուն վրացի և 2 տուն վրացացած հույն բնակիչ:

**Վիճակագրություն.** Վարևանի հայ-կաթոլիկ բնակչության թվաքանակը ԺԹ-Ի դարերի մի քանի տեղեկագրերում ցույց է տրված հետևյալ չափով.

տարեթիվ	տուն	արական	իգական	միասին
1870 <sup>7</sup>	36	96	113	209
1884 <sup>8</sup>				367
1908 <sup>9</sup>	77			560
1912 <sup>10</sup>				625
1915 <sup>11</sup>				674
1916 <sup>12</sup>	95	358	348	706
1987 <sup>13</sup>	200			820

Երկրորդ աշխարհամարտին մասնակցած 175 վարևանցիներից 62-ը զոհվել է<sup>14</sup>:

Արցախյան ազատամարտին Վարևանը տվել է 1 զոհ՝ Պետրոս Միքայելի Աբաջյան (1964-1992):

**Գյուղոց.** Վարևանի կրթօջախի վերաբերյալ տեղեկություններն աղքատիկ են: 1916 թ. գործել է 1 ուսուցչով, 45 աշակերտով<sup>15</sup>:

**Սր. Աստվածածին հայ-կաթոլիկ եկեղեցի.** կառուցվել է 1843 թ.<sup>16</sup>, բայց հրդեհի պատճառով վերակառուցվել է 1856 թ. «Ժողովրդապետական քարաշեն եկեղեցի յանուն Վերափոխման ամենասուրբ Կուսին Մարիամու, 1856 ամի: Ծախսիք ծխակաւնաց»<sup>17</sup>: Եկեղեցու վերանորոգման աշխատանքներ են իրականացվել նաև 1898<sup>18</sup>, 1903<sup>19</sup> և 1916 (նորոգվել է տանիքը)<sup>20</sup> թվականներին:

Ներկայումս Սր. Աստվածածին եկեղեցին կանգուն է և բարեկարգ:

**Քահանա.** 1915 թ. գյուղի ծխատեր քահանայի պաշտոնը վարում էր տեր Պետրոս Տեր-Պողոսյանը<sup>21</sup>:

**Սր. Դունկիանու մատուռ.** գտնվում է գյուղամիջում, իսկ Պետրոս Մանասյանի տնամերձ հողա-

1 "გურჯისტანის ვილაიეთის დიდი დავთარი", էջ 197:  
 2 "ხილდორის ვილაიეთის ჯგაბა დავთარი 1694-1732 წწ.", էջ 157:  
 3 CMOTI, էջ 25:  
 4 "Кавказский Календарь на 1915 г.", Тифлис, 1914, էջ 103:  
 5 **კახა მახსურაძე**, ჯავახეთში ქართველი სკოლები იხურება, Georgian Times, 17-24. 06. 2004, № 24:  
 6 "სოფლის ცხოვრება", 16.02.1990, էջ 6:

7 CMOTI, էջ 25:  
 8 «Արձագանք», 1885, № 26, էջ 368:  
 9 ՀԱԳ, ֆ. 316, ց. 1, գ. 102, թ. 35:  
 10 **Յակոբյան Պ.**, Հրատեր ողջնություն, էջ 95:  
 11 «Օրացոյց և պատկեր տօնից», Թիֆլիս, 1915, էջ 81-82:  
 12 ՀԱԳ, ֆ. 316, ց. 1, գ. 65, թ. 36-37:  
 13 Ըստ գյուղխորհրդի տվյալների:  
 14 **Դավթյան Ա.**, Ջավախք, էջ 102:  
 15 ՀԱԳ, ֆ. 316, ց. 1, գ. 65, թ. 36-37:  
 16 «Արձագանք», 1885, № 26, էջ 368:  
 17 «Օրացոյց և պատկեր տօնից», Թիֆլիս, 1916, էջ 81-82:  
 18 ՀԱԳ, ֆ. 316, ց. 1, գ. 102, թ. 35:  
 19 «Օրացոյց և պատկեր տօնից», Թիֆլիս, 1916, էջ 81-82:  
 20 ՀԱԳ, ֆ. 316, ց. 1, գ. 55, թ. 18:  
 21 «Օրացոյց և պատկեր տօնից», Թիֆլիս, 1915, էջ 82:





ՎԱՐՆԱՆ. Վարդիսցիխն գյուղատեղիի եկեղեցու տեսքը հր-ից, հր-ալ-ից, հր-ամ-ից, հր-ից, ալ-ից և հր ճակատից բացված մուտքը


ԿՍԻՆԻՅԵՎԻ | ... ԿԿԶ ԲԴ; Ի. Ռոստոմաշվիլի՝ ՂՏ, ԴՍՏ, ՀԳՄԻՄՆՏ, ԲԿԸԾ...ԲՆ; լեւոնաթ, յե, յարեւան, յեղատա, յորոնիկոն: Վ. Յիսկարիշվիլի՝ լեւոնաթ, յարեւան, յեղատա, յորոնիկոն: Ն. Բերձենիշվիլի՝ [ձեւը], ԿՕձեւոս, [Օրա]Նեց; Բալաբեր, Օրանց: «Ճաւաթեո. ինտորիւլ-նորոտոմոձեւը»-ում Բալաբեր, Օրանց, յորոնիկոն:

Նանթ. Մ. Բրոստի առաջարկած քրոնիկոնի թվականը վերաբերում է ԺԿ պարբերաշրջանին՝ ԲԴ (55 թ. = 1365 թ.): Է. Թադայշվիլին հաստատել է Մ. Բրոստի և Ի. Ռոստոմաշվիլու կողմից առաջարկված տարբեր թվագրումների առկայությունը: Ն. Բերձենիշվիլին և «Ճաւաթեո. ինտորիւլ-նորոտոմոձեւը»-

լու «Յաթեւեւ»-ի խմբագրականը քրոնիկոնի թվականի հարցում մայապատկություն են տվել 13-րդ պարբերաշրջանին և որպես կառուցման թիվ՝ նշել 1020 թվականը:

**Վարդիսցիխն գյուղատեղի.** գտնվում է Վարնանից 1 կմ արևելք, բարձունքի վրա: Մատենագիր աղբյուրներում առաջին հիշատակություններից մեկը վերաբերում է 1595 թ.<sup>22</sup>: Այդ թվականին կազմ-

22 "Գրքոստանի յոլոյոտի լոլո լոլո", էջ 191:



*ՎԱՐՇՎԱՆ. Վարդիսցիխն գյուղատեղիի եկեղեցու ներքին տեսքը դեպի հս-ամ, ամ, հս և հր ճակատին պահպանված վրաց մետրոպատառ արձանագրությունը*

ված թուրքական «Գյուրջիստանի վիլայեթի ընդարձակ դավթար»-ում գյուղը հիշվում է 14 տուն բնակչությամբ և 8.000 ակչե հարկաչափով: Բնակչության բռնի մահմեդականացումից հետո Վարդիսցիխն հիշվում է 1719-1720 թթ.՝ Յահյաի տանուտիրության օրոք՝ 15.500<sup>23</sup>, իսկ 1724-1725 թթ.՝ նույն Յահյաի որդի Օմերի օրոք՝ 7500 ակչե հարկաչափով<sup>24</sup>: Գյուղատեղիում պահպանվել են եկեղեցին և գերեզմանատունը:

չության բռնի մահմեդականացումից հետո Վարդիսցիխն հիշվում է 1719-1720 թթ.՝ Յահյաի տանուտիրության օրոք՝ 15.500<sup>23</sup>, իսկ 1724-1725 թթ.՝ նույն Յահյաի որդի Օմերի օրոք՝ 7500 ակչե հարկաչափով<sup>24</sup>: Գյուղատեղիում պահպանվել են եկեղեցին և գերեզմանատունը:

*Եկեղեցի. Ն. Բերձենիշվիլու կարծիքով՝ ԺԳ-ԺԵ որ. կառույց է՝*<sup>25</sup> : Համակ սրբատաշ (արտաքուստ) և կոփածո (ներքուստ) քարով, կրաշաղախով կառուցված միանավ շինություն է՝ հարավային ճակատից բացված միակ մուտքով: Նույն ճակատին երեսապատի սրբատաշ քարերից մեկի վրա պահպանվում է վեց տողով փորագրված վրաց մետրոպատառ, խիստ հողմահար արձանագրություն:

<sup>23</sup> "ხელდობის ვიდეგობის ჯაბა დავთარი 1694-1732 წწ.", էջ 160:

<sup>24</sup> Նույն տեղում, էջ 185:

<sup>25</sup> *გერძენიშვილი ნ.*, ნշվ. աշխ., էջ 169:









ՎԱՐՉՈՒՆԻՔ. հատվածներ (նկ. Հ. Սանասարյանի)

մեծ խորանի շինող տեր Իվանեին, արժանանա արքայությանը, և նրա մեղքերն Աստված թողնի. ասմեն:

Հրատ. **Եսեկարի** շիջիլի ց., նշվ. աշխ., էջ 115; «Ջագախեո. օստրոյուլ-խորոտոմոկըրուլի ց Ֆոմկեղեցի», էջ 119:

Տարընքերցուն. «Ջագախեո. օստրոյուլ-խորոտոմոկըրուլի ց Ֆոմկեղեցի»-ում շիջընլոս:

Շանթ. Մ. Բրոսսեն այս արձանագրությունը չի հրատարակել: Կ. Մելիտաուրին և Վ. Յիսկարիշվիլին արձանագրության մեջ հիշված Իվանեին նույնացնում են 1391-1444 թթ. ապրած Իվանե արքային՝ վիսազիրը թվագրելով նրա կյանքի տարիներով (Մեղիտաուրի ց. Մոմիաշիջիլի ց., Նանտաթե Մ., Ջագախեո ց., Վարձիա, տոմոլոսի, 1955, էջ 80):

Կ. Մելիտաուրին նշել է, որ այդ արձանագիր քարն այսօրվա տեղում է հայտնվել հոգևորական Գ. Պուրնդապուրյի ղեկավարությամբ ԺԺ դ. 60-ական թթ. Վարձուրի վանական համալիրում ընթացած վերականգնողական աշխատանքներից հետո, ուստի դրանից մեկ տասնամյակ առաջ հնավայրն այցելած

Մ. Բրոսսեն այն տեսնել չէր կարող (Մեղիտաուրի ց. Մոմիաշիջիլի ց., Նանտաթե Մ., Ջագախեո ց., նշվ. աշխ., էջ 80):

2. Գլխավոր եկեղեցու խորանի կամարին, ներքուստ Հիսուս մանկանը ձեռքերին պահած Սբ. Աստվածածնի որմնանկարի կողքին պատկերված թագն ու լուսապսակ կրող մարդու գլխի աջակողմնում.

ԿՆՆՏ ՇՈՒՂՏԻՆԳԴՆՏ ԺԻԳԴՏ | ԺԻԳԴ ԴՂ ԺԻ ՇԻԺԻԵԺԻ | ԺԻԳԴՏ ԺԻԳՏ : Ժ

ց(ոջ)լոսա ձեռնազեղեցիսա մեղեցոս | մեղեց ցոորցո, ժե ձեղեցրե | մեղեցոս մեղեցոս : մ.

Թարգմ. Ողջ արևելքի արքայից արքա Գլորիգի. արքայից արքա Դենտրեի որդի:

Հրատ. **Brosset M.**, նշվ. աշխ., էջ 292-293:

Շանթ. արձանագրության մեջ հիշատակված են Գլորիգի Գ-ն (1156-1184 թթ.) ու նրա հայր Դենտրե Ա-ն (1125-1156 թ.):

3. ზადაქორი ირანაყასტისი კოეჲნი აყასყანძელს ს. ს. ასოქადბანძინს ხსენებენ მანრასტონს იმბაჲოლ არეყასტის ირანანსკარდ აფსკოჲნიან კრავ მნაროყასთან ხსოსკალ არბანანაგოჲსჲს.

ყონსტანტინოპოლისი | კოქორდს  
კოქორდს | კოქორდს | კოქორდს | კოქორდს

ყ(ო)ლისა აღმოსავლეთისა | მეფეთა მეფე  
შვილი | ძე გ(იორ)გ(ი)სი თამარ ჩ(ემ)ი  
შვილი შექველცხმცა.

შარდ. იღვ არსტეჲსი არეყასტისი არეყასტისი  
იოსთრ ზამარ, იღვ ხრესარასკეჲსი ქინძ:

ჰრათ. Brosset M., ნძქ. აქს., ხვ 292-293:

შარდ. ს. მონსენს პარგანსელს. «*Le roi des rois de tout l'orient; Thamar; née du roi Giorgi: Que je porte bonheur à mon fils!*»: სრბანანაგოჲსჲსი იხუჯათასკად ანბინძ ხნ<sup>1</sup> ჲრასთანისი გიორგისი (1156-1184 წწ.) ს მრას იოსთრ ზამარს პაგოჲსინს (1184-1213 წწ.):

4. ჲარბინძისი ირნეჲსი მსხინს აყასყანძელს ს. ს. მსხინს კასთარქად მსხს აქს კრავ მნაროყასთან სრბანანაგოჲსჲსინს.

ჰოე, ჲმრთისა ჲედაო, მიითუაღე ... მსახურება ჩემ მიერ მონისა შენისა რატი ... ჲა

ქართლისა ერისთავისაგან, რომელმან ვიგულისმოდგინე და მოხატვით აღვამკვე წმიდად ესე ტაძარი დიდებისა შენისა და ნაცვალმაგე წინასშე ძესა შენსა და ჲმერთსა ჩუენსა ჲღესა მას დიდსა საშუჲლისასა და ამას სოფელსა შინა ძეთა ჩემთა თანა მცველადა და მფარველ მექმენ.

შარდ. ო<sup>1</sup>ხ, შარქი ასთონი, მასქი ... ხმ<sup>1</sup> ქი ბანა ოასთი ბანოჲსჲსინ... ს ჲარქისი ხუჯანძისი (ერისთავი), იღვ... ს მსარსილ კაროჲსინსი ქი ქიარქისი აქს თანარქი ს ირას ქიქსარენს ოგნასკანს ს აყასყანს ხიქი ხნძ ოი აქს აქსარხინს [ასქილ] ხმ ირქინსინსი ქი ორქი ს მნე სქიოჲს ათღს მნძ იასთანისი აქს ორქ:

ჰრათ. «*ჯავახეთი. ისტორიულ-ხუროთმოძღვრული გზამკვლევი*», ხვ 118:

შარდ. ხრასარასკინს ს რას «*ჯავახეთი. ისტორიულ-ხუროთმოძღვრული გზამკვლევი*»-ს:

შქარქინს ს 1184-1185 წწ-ილ:

ՎԼԱԴԻՍԻՐՈՎԿԱ



ՎԼԱԴԻՍԻՐՈՎԿԱ. ընդհանուր տեսքը

**Տեղադրություն.** գտնվում է Ախալքալաքից ուղիղ գծով 23 կմ արևելք, շրջկենտրոն Նինոծմինդայից 22 կմ հյուսիս-արևելք, ծ. ս. 2080-2100 մ բարձրության վրա, Փարվանա լճի հարավարևմտյան ափին:

**Բնակչություն.** ԺԹ դարի 40-ական թթ. Վլադիմիրովկայում բնակություն էին հաստատել աքսորական ռուսներ, որոնց քանակը 1914 թ. կազմում էր 197 շունչ<sup>1</sup>: Խորհրդային կարգերի հաստատումից հետո ռուս բնակիչները ժամանակի ընթացքում հայրենադարձվել են: Վերաբնակիչ վերջին ռուսը գյուղը լքել է 1956 թ.: Ռուսների արտագաղթին զուգահեռ, արդեն 1937 թ-ից ի վեր Վլադիմիրովկայում բնակություն են հաստատել մերձակա գերբնակեցված հայաբնակ գյուղերից փոխադրված ընտանիքներ: Վերջիններս հատկապես Փոկա ու նաև Հեշտիա գյուղերի բնակիչներ էին, որոնց թիվը 1988 թ-ին կազմում էր 52 տուն, 286 բնակիչ:

Երկրորդ աշխարհամարտին Վլադիմիրովկայից մասնակցել է 90 հոգի, որոնցից 36-ը զոհվել է<sup>2</sup>:

<sup>1</sup> “Кавказский календарь на 1915 г.”, էջ 105:  
<sup>2</sup> **Դավթյան Ա.**, Ջավախք, էջ 102:

**Դպրոց.** 1960-80-ական թվականներին Վլադիմիրովկայում հայոց 8-ամյա դպրոցի գործունեության մասին առկա են հետևյալ տվյալները.

տարեթիվ	աշակերտ
1966/67	42
1967/68	52
1968/69	59
1969/70	71
1970/71	81
1971/72	78
1974/75	62
1980/81	51
1986/87	56
1987/88	46
1988/89	44

**«Պորիկան» գյուղատեղի.** Վլադիմիրովկայից 0,5 կմ հարավ-արևմուտք պահպանվում են տեղացիներին «Պորիկան» անվամբ հայտնի միջնադարյան գյուղատեղիի, գերեզմանատան և եկեղեցու ավերակները: Հնավայրից ոչ հեռու մենհիր հիշեցնող սրբատեղիի վերածված մի կոթող կա (245 x 115 x 45 սմ):

**Գյուղատեղի.** հետքերը նկատելի են գյուղից 2 կմ հյուսիս՝ լճի մեջ հրվանդանաձև մխրճված թերակղզու վրա:



*ՎԱԴԻՍԻՐՈՎԿԱ. գյուղատեղիի, եկեղեցու, գերեզմանոցի  
ավերակներ և մենհիր*

ՏԱԲԱԾՂՈՒՐ



ՏԱԲԱԾՂՈՒՐ. ընդհանուր տեսքը

**Տեղադրություն.** գտնվում է Ախալքալաքից ուղիղ գծով 30 կմ հյուսիս-արևելք, համանուն լճի հյուսիսային ափին (այժմ՝ Բորժոմի շրջանի մեջ), ծ. մ. 1990-2040 մ բարձրության վրա (լճի մակարդակն է 1989,7 մ):

**Պատմություն.** համաձայն 1595 թ. բուրբակյան կառավարության կազմած հարկացուցակի, որտեղ հիշվում է Տաբախուր անվանաձևով, գյուղն ազատված էր ռայաներից, և հարկվում էր 3.000 ակչե<sup>1</sup>:

1880-ական թվականներին Տաբաժդուրը կալվածապատկան էր. «Գիղս կալուած է Մեծ իշխ. Միքայել Նիկոլայեվիչի...»<sup>2</sup>:

**Բնակչություն.** ներկայիս բնակիչների նախնիներն այդտեղ են փոխադրվել 1860-ականին Ախալքալաքի գավառի 3 գյուղերից. «...Դզըլ-Քիլիսայի մօտ 60 տունը մօտ 30 տարի սրանից առաջ գաղթած են մեր գաւառի Կորիս գիւղից - 33 տուն, Բարալէթից - 19 տուն եւ Տրկնայից - 5 տուն...»<sup>3</sup>:

**Վիճակագրություն.** ԺԹ-Ի դարերի ընթացքում Տաբաժդուրին վերաբերող վիճակագրական տրվյալների համադրումը ներկայացնում է հետևյալ պատկերը.

տարեթիվ	տուն	արական	իգական	միասին
1867 <sup>4</sup>		41	26	67
1868 <sup>5</sup>		41	26	67
1880 <sup>6</sup>		94	104	198
1881 <sup>7</sup>		94	104	198
1882 <sup>8</sup>		103	105	208
1883 <sup>9</sup>		116	116	232
1884 <sup>10</sup>	30			
1885 <sup>11</sup>		122	117	239
1887 <sup>12</sup>		148	136	284
1889 <sup>13</sup>		159	145	304

4 ՀԱԳ, ֆ. 53, ց. 1, գ. 3851, թ. 21-22:

5 Նույն տեղում, գ. 3853, թ. 28:

6 Նույն տեղում, գ. 3872, թ. 88-89:

7 Նույն տեղում, գ. 3873, թ. 97-98:

8 Նույն տեղում, գ. 3874, թ. 43-44:

9 Նույն տեղում, գ. 3875, թ. 49-50:

10 «Արձագանք», 1885, № 3, էջ 43:

11 ՀԱԳ, ֆ. 53, ց. 1, գ. 3877, թ. 11:

12 Նույն տեղում, գ. 3880, թ. 40-41:

13 Նույն տեղում, գ. 3884, թ. 65-66:

1 "გურჯისტანის ვილაიეთის დიდი დაგთარი", էջ 206:

2 «Արձագանք», 1885, № 3, էջ 43:

3 «Մշակ», 1903, № 54, էջ 3:



ՏԱԲԱԾՂՈՒՐ. Սր. Կարապետ եկեղեցու տեսքը հր-ամ-ից և հր-ալ-ից

1890 <sup>14</sup>		159	146	305
1891 <sup>15</sup>		164	146	310
1892 <sup>16</sup>		163	146	309
1893 <sup>17</sup>		171	153	324
1894 <sup>18</sup>		179	159	334
1897 <sup>19</sup>		274	239	513
1898 <sup>20</sup>		285	265	550
1899 <sup>21</sup>		275	244	519
1900 <sup>22</sup>		290	153	443
1901 <sup>23</sup>		292	164	456
1902 <sup>24</sup>		294	169	463
1905 <sup>25</sup>		223	229	452
1908 <sup>26</sup>	68	238	252	489
1910 <sup>27</sup>		256	261	517
1912 <sup>28</sup>		284	280	564
1914 <sup>29</sup>		301	285	586
1916 <sup>30</sup>		293	289	582
1921 <sup>31</sup>		190	170	360

Երկրորդ աշխարհամարտին մասնակցած 120 տարածադուրսիներից 75-ը զոհվել է<sup>32</sup>:





14 Նույն տեղում, գ. 3887, ք. 148:  
 15 Նույն տեղում, գ. 3889, ք. 147:  
 16 Նույն տեղում, գ. 3891, ք. 119:  
 17 Նույն տեղում, գ. 3895, ք. 42-43:  
 18 Նույն տեղում, գ. 3896, ք. 172-173:  
 19 Նույն տեղում, գ. 3899, ք. 145-146:  
 20 Նույն տեղում, գ. 3897, ք. 167:  
 21 Նույն տեղում, գ. 3903, ք. 101-102:  
 22 Նույն տեղում, գ. 3905, ք. 52:  
 23 Նույն տեղում, գ. 3906, ք. 69:  
 24 Նույն տեղում, գ. 3907, ք. 21-22:  
 25 Նույն տեղում, գ. 3912, ք. 264-265:  
 26 ՀԱԳ, ֆ. 35, ց. 1, գ. 559, ք. 43:  
 27 ՀԱԳ, ֆ. 53, ց. 1, գ. 3917, ք. 136-137:  
 28 Նույն տեղում, գ. 3920, ք. 18-19:  
 29 ՀԱԳ, ֆ. 56, ց. 6, գ. 1020, ք. 175-176:  
 30 ՀԱԳ, ֆ. 196, ց. 1, գ. 43, ք. 22-23:  
 31 ՀԱԳ, ֆ. 355, ց. 1, գ. 895, ք. 1:  
 32 Գալթյան Ա., Ջակախյա, էջ 102:

**Ջրադնունք.** Տարածադուրսը հայտնի է իր բնակլիմայական խիստ պայմաններով, որին բնակիչները, այնուամենայնիվ, կարողացել են հարմարվել. «Գիւղի մեծ մասը պարապում է գլխաւորապէս երկրագործութեամբ և խաշնարածութեամբ. կլիման սառն է. միմիայն գարի է բուսնում, այն էլ երբեմն ձիւնի և երբեմն էլ սառցի վրայ կախում...»<sup>33</sup>:

**Գայրոց.** կրթօջախի բացման նախապատրաստությունը սկսվել է 1912 թ.: Գործի ջատագովներն էին ուսուցիչ Արշակ Գրիգորյանցն ու տեղի ծխական քահանա Արշակ Տեր-Գալստյանը<sup>34</sup>: Ներդրված ջանքերի շնորհիվ ցանկալին իրականություն է դառնում 1913 թ. օգոստոսին. «...ամսիս 18-ին պաշտօնապէս բացւեց և օրհնւեց տեղիս ծխական դպրոցը ստուար երկսեռ հասարակութեան ներկայութեամբ...: Պատարագին խօսեց Տեր-Արշակ քահանան, իսկ դուրսը հանդէսին՝ պ. Արշ. Գրիգորեան, որի շնորհիւ և բացւում է դպրոցը...»<sup>35</sup>:


**Սր. Կարապետ եկեղեցի.** կառուցման ստույգ ժամանակը հայտնի չէ, բայց առավել հավանական է, որ իրականացվել է 1870-ականին: 1884 թ. մի հաղորդման մեջ այն հիշված է «...եկեղեցի քարաշէն, փայտածածկ»<sup>36</sup> ձևով: Հայտնի է, որ 1899 թ. դեկտեմբերի 19-ի երկրաշարժի հետևանքով եկեղեցին դարձել էր վթարային<sup>37</sup>: Այնուամենայնիվ, կատարված նորոգումների շնորհիվ Սր. Կարապետը շարունակել է գործել որպես ծխական եկեղեցի: Ներկայումս կանգուն է:

33 «Հորիզոն», 1912, № 190, էջ 3:  
 34 Նույն տեղում, էջ 3:  
 35 «Հորիզոն», 1913, № 187, էջ 3:  
 36 «Արձագանք», 1885, № 3, էջ 43:  
 37 **Мушкетов И.**, նշվ. աշխ., էջ 18:



Պատկեր 1

ՏԱԲԱԾՂՈՒՐ. գյուղամիջի հին եկեղեցու տեսքը հր-ալ-ից, ալ-ից, ամ-ից, մանրամասեր ամ ճակատից, ներքին տեսքը դեպի հս-ամ և հատակագիծը



**Եկեղեցիներ.** ինչպես գյուղամիջում, այնպես էլ գյուղից 2,5 կմ հյուսիս, հին գյուղատեղիում պահպանվում են երբեմնի քաղկեդոնական բնակիչներից ավանդված, համակ սրբատաշ քարով կառուցված, միանավ հորինվածքով կիսավեր մեկական եկեղեցիներ (ԺԳ-ԺԴ դդ.):

*ՏԱԲԱՇՂՈՒՐ. գյուղից 2,5 կմ հս գտնվող գյուղատեղիի եկեղեցու տեսքը հր-ամ-ից, հր-ից, ալ և ամ ճակատներից բացված լուսամուտները, ներքին տեսքը դեպի ալ, պատկերաքանդակ և հատակագիծը*



ՏԱՄԱԼԱ



ՏԱՄԱԼԱ. ընդհանուր տեսքը հս-ալ-ից

**Տեղադրություն.** գտնվում է Ախալքալաքից ուղիղ գծով 24 կմ հյուսիս-արևմուտք, Ասպինձա շրջկենտրոնից 3 կմ արևելք, ծ. մ. 1340-1420 մ բարձրության վրա:

**Բնակչություն.** ներկայիս բնակիչների նախնիները, ի թիվս էրզրումի նահանգի Գառանկոթ<sup>1</sup>, Կերեկ<sup>2</sup>, Շինետ (Շիփեկ)<sup>3</sup> և Ռաբատ<sup>4</sup> գյուղերի (1829-30 թթ.), սերում էին մահ Ղարաբաղից. «...Տամալան արքունական գիւղ է...յայտնի է «աւճի» (որսորդ) Գրիգորը, նա ինքը այժմ ծերացած է, բայց նրա եղբայրը իրանից էլ գերագանցել է: Նոցա ազգանունը Մելիքեան է և իրենց նախահայրը Ղարապաղցի է...»<sup>5</sup>:

**Վիճակագրություն.** ԺԹ-ի դարերի ընթացքում Տամալա գյուղի բնակչության անը ներկայացնում է հետևյալ պատկերը.

տարեթիվ	տուն	արական	իգական	միասին
1840 <sup>6</sup>		122	127	249
1841 <sup>7</sup>		148	144	282
1842 <sup>8</sup>		150	153	303
1844 <sup>9</sup>		165	169	334
1845 <sup>10</sup>		121	110	231
1847 <sup>11</sup>		140	120	260
1849 <sup>12</sup>		161	139	300
1853 <sup>13</sup>		175	144	319
1854 <sup>14</sup>		180	144	324
1857 <sup>15</sup>		170	136	306
1860 <sup>16</sup>	31	177	142	319

1 Գառանկոթը արդյո՞ք Թորթումի գավառի Գառնկոց գյուղն է:  
 2 Կերեկը հավանաբար Կարսի շրջանի Գյարաք (Համգազյարաք) գյուղն է:  
 3 Շինետի տեղադրության մասին տես սույն աշխ., էջ 37, ծանոթ.  
 № 4: Ի դեպ, Շինետից փոխադրված հայերի մի մասն էլ հաստատվել էր Ազավրեթ և Մարտունի (Փոքր Խոսպիա) գյուղերում:  
 4 Ռապատը (Ռաբաթ), այժմ՝ Kemer kaya, հայաբնակ գյուղ էր՝ Կարին (երզրում) քաղաքից 45 կմ հյուսիս-արևելք:  
 5 «Մերու Հայաստանի», 1873, № 15, էջ 2:

6 ՀԱԳ, ֆ. 53, ց. 1, գ. 3800, ք. 4:  
 7 Նույն տեղում, գ. 3802, ք. 65-66:  
 8 Նույն տեղում, գ. 3805, ք. 79-80:  
 9 Նույն տեղում, գ. 3809, ք. 17-18:  
 10 Նույն տեղում, գ. 3811, ք. 73-74:  
 11 Նույն տեղում, գ. 3814, ք. 35-36:  
 12 Նույն տեղում, գ. 3818, ք. 40-41:  
 13 Նույն տեղում, գ. 2743 ք. 39-40:  
 14 Նույն տեղում, գ. 3825, ք. 48-49:  
 15 Նույն տեղում, գ. 3830, ք. 54-55:  
 16 Նույն տեղում, գ. 3833, ք. 67-68:

1861 <sup>17</sup>		183	162	345
1862 <sup>18</sup>	35	186	168	354
1863 <sup>19</sup>		193	167	360
1864 <sup>20</sup>		203	172	375
1865 <sup>21</sup>		207	177	384
1866 <sup>22</sup>	35	207	177	384
1867 <sup>23</sup>		210	189	399
1868 <sup>24</sup>		213	196	409
1869 <sup>25</sup>		225	204	429
1870 <sup>26</sup>		230	208	438
1871 <sup>27</sup>		235	213	448
1872 <sup>28</sup>		245	213	458
1873 <sup>29</sup>		245	218	463
1874 <sup>30</sup>				475
1875 <sup>31</sup>				487
1876 <sup>32</sup>		253	242	495
1877 <sup>33</sup>		262	248	510
1878 <sup>34</sup>		268	259	527
1880 <sup>35</sup>		268	275	543
1881 <sup>36</sup>		287	289	576
1882 <sup>37</sup>		295	307	602
1883 <sup>38</sup>		294	325	619
1884 <sup>39</sup>	40			
1885 <sup>40</sup>		294	332	626
1887 <sup>41</sup>		324	364	688
1889 <sup>42</sup>		351	376	727
1890 <sup>43</sup>		322	323	645
1891 <sup>44</sup>		430	392	822
1892 <sup>45</sup>		434	396	830
1893 <sup>46</sup>		446	406	852
1894 <sup>47</sup>		436	407	843
1897 <sup>48</sup>		396	388	784

17 Նույն տեղում, գ. 3839, ք. 25-26:  
 18 Նույն տեղում, գ. 3836, ք. 21-22:  
 19 Նույն տեղում, գ. 3843, ք. 21-22:  
 20 Նույն տեղում, գ. 3846, ք. 8-9:  
 21 Նույն տեղում, գ. 3848, ք. 13-14:  
 22 Նույն տեղում, ք. 75:  
 23 Նույն տեղում, գ. 3851, ք. 20-21:  
 24 Նույն տեղում, գ. 3853, ք. 28:  
 25 Նույն տեղում, գ. 3856, ք. 10:  
 26 Նույն տեղում, գ. 3857, ք. 23:  
 27 Նույն տեղում, գ. 3858, ք. 10-11:  
 28 Նույն տեղում, գ. 3859, ք. 57-58:  
 29 Նույն տեղում, գ. 3862, ք. 71-72:  
 30 Նույն տեղում, գ. 3864, ք. 28-29:  
 31 Նույն տեղում, գ. 3866, ք. 21-22:  
 32 Նույն տեղում, գ. 3868, ք. 30-31:  
 33 Նույն տեղում, գ. 3869, ք. 29-30:  
 34 Նույն տեղում, գ. 3850, ք. 218-219:  
 35 Նույն տեղում, գ. 3872, ք. 90:  
 36 Նույն տեղում, գ. 3873, ք. 98-99:  
 37 Նույն տեղում, գ. 3874, ք. 44-45:  
 38 Նույն տեղում, գ. 3875, ք. 49-50:  
 39 «Արձագանք», 1885, № 4, էջ 56:  
 40 ՀԱԳ, ֆ. 53, ց. 1, գ. 3877, ք. 14-15:  
 41 Նույն տեղում, գ. 3880, ք. 41-42:  
 42 Նույն տեղում, գ. 3884, ք. 66-67:  
 43 Նույն տեղում, գ. 3887, ք. 148:  
 44 Նույն տեղում, գ. 3889, ք. 147:  
 45 Նույն տեղում, գ. 3891, ք. 119:  
 46 Նույն տեղում, գ. 3895, ք. 33-34:  
 47 Նույն տեղում, գ. 3896, ք. 54-55:  
 48 Նույն տեղում, գ. 3899, ք. 145-146:

1898 <sup>49</sup>		409	404	813
1899 <sup>50</sup>		418	412	830
1900 <sup>51</sup>		419	410	829
1901 <sup>52</sup>		422	411	833
1902 <sup>53</sup>		445	430	875
1905 <sup>54</sup>		486	470	956
1906 <sup>55</sup>		507	450	957
1907 <sup>56</sup>				957
1908 <sup>57</sup>	100	600	500	1100
1910 <sup>58</sup>		520	461	981
1912 <sup>59</sup>		520	450	1050
1914 <sup>60</sup>				1052
1915 <sup>61</sup>	120			
2001 <sup>62</sup>		570		2100

Երկրորդ աշխարհամարտին Տամալայից մասնակցել է 350 հոգի, որոնցից 105-ը զոհվել է<sup>63</sup>:

**Ազգատոհմեր.** տամալեցի Վահրամ Սաղաթելյանի վկայությամբ՝ Մելիքյանները եղել են Սահակ և Հակոբ անունով երկու եղբայրներ, որոնցից սերել են Սահակյաններն ու Հակոբյանները, իսկ որսորդ Գրիգորից՝ Գրիգորյանները: Տամալաբնակ մեկ այլ գերդաստանի՝ Ալեքսանյանների մասին հայտնի է, որ միայն մեկ տարի տեղում մնալուց հետո (1831 թ.<sup>64</sup>) փոխադրվել են Կաճո:

**Գպրոց.** Տամալա գյուղի եկեղեցական-ծխական դպրոցի հիմնադրման ստույգ տարեթիվը հայտնի չէ, սակայն գործել է առնվազն 1865 թ-ից: Հետագայում հավանաբար նյութական տղության պատճառով փակվել է, վերաբացվել 1873 թ.: Գործունեության հետագա տարիների վերաբերյալ վավերագրերը պարունակում են հետևյալ տվյալները.

տարեթիվ	այլ տեղեկ.	ուսուցիչ	աշակերտ
1865 <sup>64</sup>		1	33
1873 <sup>65</sup>	բացվել է		
1874 <sup>66</sup>		1	35
1876 <sup>67</sup>		1	21
1877 <sup>68</sup>		1	26
1878 <sup>69</sup>		1	27

49 Նույն տեղում, գ. 3897, ք. 162:  
 50 Նույն տեղում, գ. 3903, ք. 83-84:  
 51 Նույն տեղում, գ. 3905, ք. 58:  
 52 ՀԱԳ, ֆ. 56, ց. 1, գ. 205, ք. 133-134:  
 53 ՀԱԳ, ֆ. 53, ց. 1, գ. 3907, ք. 16-17:  
 54 Նույն տեղում, գ. 3912, ք. 259-260:  
 55 Նույն տեղում, գ. 3915, ք. 42:  
 56 ՀԱԳ, ֆ. 56, ց. 1, գ. 240, ք. 2:  
 57 ՀԱԳ, ֆ. 35, ց. 1, գ. 559, ք. 39:  
 58 Նույն տեղում, գ. 3917, ք. 35-36:  
 59 Նույն տեղում, գ. 3920, ք. 49:  
 60 «Кавказский календарь на 1915 г.», էջ 186:  
 61 «Մշակ», 1915, № 247, էջ 3:  
 62 Ըստ գյուղխորհրդի տվյալների:  
 63 **Դավթյան Ա.**, Ջավախք, էջ 102:  
 64 ՀԱԳ, ֆ. 53, ց. 1, գ. 3848, ք. 2:  
 65 **Խոտրյան Ս.**, նշվ. աշխ., էջ 510:  
 66 ՀԱԳ, ֆ. 53, ց. 1, գ. 3864, ք. 28-29:  
 67 Նույն տեղում, գ. 3850, ք. 52:  
 68 Նույն տեղում, ք. 130:  
 69 Նույն տեղում, ք. 178:

1881 <sup>70</sup>	1	35
1883 <sup>71</sup>	1	15
1884 <sup>72</sup>	ձմեռային միդասյա	
1885 <sup>73</sup>	փակվել է	
1909 <sup>74</sup>	վերաբացվել է	
1910 <sup>75</sup>	1	45
1911 <sup>76</sup>	երկսեռ, 3 բաժանմունք	1 60
1911/12 <sup>77</sup>	քառամյա, 1 դասարան	
1912/13 <sup>78</sup>	3 բաժանմունք	40
1915 <sup>79</sup>	միդասյա	

**Սր. Խաչ եկեղեցի.** վավերագրերում հիշվում է 1830-ականից: Հայտնի է, որ «...վասն վերանորոգութեան եկեղեցոյն ի 1843 ամէ» ծախսվել էին նաև 1845 թ. եկեղեցական գումարներից<sup>80</sup>: Ամենայն հավանականությամբ, շուրջ քառորդ դար անց եկեղեցին հիմնովին վերակառուցվել է, քանի որ 1873 թ. նշվել է. «...Տամալայի նորաշէն եկեղեցին Ս. Խաչի անունով շինել են գիւղացիք իրենց հաշուով...: Եկեղեցին քարաշէն է և գեղեցիկ, երկայնութիւնը 30 ոտնաչափ: Չանգակատան խաչը, 26 ռ. արժէ, ընծայել է Թիֆլեզցի պ. Նիկողայոս Ալադաթեանցը...»<sup>81</sup>:

2004 թ. Սր. Խաչ եկեղեցին (արտաքին չափերն են՝ 16,80 x 10,55 մ) արդեն բավականաչափ քայքայված դրության մեջ էր, գրեթե ամբողջությամբ փլուզված էր փայտածածկ տանիքը:


**Գերեզմանոց.** տարածվում է Սր. Խաչ եկեղեցու շուրջը: Տեղում, ի թիվս քառակող կոթողների պատվանդանների, պահպանվել են նաև ուշ միջնադարին բնորոշ հայոց տապանաքարեր, որոնց նմանները, այդ թվում՝ արձանագիր, հաճախ են հանդիպում երկրամասի այլ հնավայրերում:

«**Վանք**». Տամալայից հազիվ 1 կմ արևելք՝ գեղատեսիլ ձորակի հարավահայաց լանջին, պահպանվում է Ժ-ԺԱ դարերում կառուցված պարսպապատ եկեղեցի: Շուրջը տարածվում է պատմական երկու ժամանակաշրջաններով գատորոշվող (Ժ-ԺԱ և ԺԵ-ԺԷ դդ.) գերեզմանոցը: «Վանք»-ը տեղագիր հեղինակներից հիշատակել է միայն «Մեղու




ՏԱՄԱԼԱ. Սր. Խաչ եկեղեցու ամ ճակատը, ներքին տեսքը դեպի ալ, փայտամած, կիսափուլ (2004 թ.) տանիքի փայտե խոյակներից մեկը

70 Նույն տեղում, գ. 3873, թ. 98-99:  
 71 Նույն տեղում, գ. 3875, թ. 49-50:  
 72 **Խոտորյան Ս.**, նշվ. աշխ., էջ 510:  
 73 Նույն տեղում:  
 74 Նույն տեղում:  
 75 ՀԱԳ, ֆ. 53, ց. 1, գ. 3917, թ. 35-36:  
 76 ՀԱԳ, ֆ. 35, ց. 1, գ. 682, թ. 57: Դպրոցի 60 սաներից 8-ը՝ աղջիկ:  
 77 Նույն տեղում:  
 78 Նույն տեղում: Ի դեպ, 40 աշակերտների թվում էին 16 աղջիկ:  
 79 «Մշակ», 1915, № 247, էջ 3:  
 80 ՀԱԳ, ֆ. 53, ց. 1, գ. 3811, թ. 73-74:  
 81 «Մեղու Հայաստանի», 1873, № 15, էջ 2: Ի դեպ, նվիրատուն էր Թիֆլիսի քաղաքագլուխ (1869 թ.), դրամատուրգ, դերասան Նիկողայոս Հովհաննիսյան Ալադաթյանցը (վախճ. 1875 թ.): Ն. Ալադաթյանի կենսագրական մանրամասնությունները տես **Կարապետյան Ս.**, «Թիֆլիսի քաղաքագլուխները», Բեյրութ, 2003, էջ 67:



*ՏԱՄԱԼԱ. «Վանք» եկեղեցու տեսքը հր-ամ-ից, հր-ալ-ից, մուտքը հսկող վիշապի քանդակը, սյունասարահի կամարաշար մուտքը և կորովների պատվանդաններ*



*ՏԱՄԱԼԱ. «Վանք» եկեղեցու տեսքը ամ-ից, ալ ճակատից բացված լուսամուտը, տապանաքար (ԺԷ դար) «Վանք»-ի հր կողմում և «Կողտաբերդ» ամրոցը*

Հայաստանի»-ի քրթակից Բզնունին: Նա շեշտել է եկեղեցու հայկական լինելու հանգամանքը<sup>82</sup>:

Հարավից և արևմուտքից կից սրահով, միանալ եկեղեցին, որը գրեթե նույնությամբ կրկնում է Ա-զավրեթ, Բուռնաշեն և Խանդո գյուղերում պահպանված համանման հուշարձանների հորինվածքային առանձնահատկությունները, ակնհայտորեն, ի սկզբանե եղել է քաղկեդոնական և միայն, հավանաբար, ԺԴ-ԺԵ դարերում վերստին օծվել հայ-

առաքելական եկեղեցու ծխակարգով («Վանք»-ի շուրջ և հատկապես նրա հարավային կողմում տարածվում է ԺԵ-ԺԷ դարերին հարազատ ոճավորում ունեցող հայկական տապանաքարերով գերեզմանոցը):

**«Կողտաբերդ» ամրոց.** Տամալայի հյուսիսային կողմում՝ գյուղից ոչ հեռու, պահպանվում են «Կողտաբերդ» անվամբ հայտնի փոքրիկ դղյակ-ամրոցի և գրեթե կից, ընդարձակ եկեղեցու ավերակները:

<sup>82</sup> «Մեղու Հայաստանի», 1873, № 15, էջ 2:

## ՏԱՄԲՈՎԿԱ



*ՏԱՄԲՈՎԿԱ. հիմնավեր եկեղեցու լուսամտի գեղաքանդակ պսակ գյուղի միջնադարյան գերեզմանոցում*

**Տեղադրություն.** գտնվում է շրջկենտրոն Նինո-ծմինդայից 30 կմ հյուսիս-արևելք, Փարվանա լճի հյուսիսային ափին, ծ. մ. 2080-2090 մ բարձրության վրա:

**Բնակչություն.** հին գյուղատեղին ԺԹ դարի 40-ական թվականներին վերաբնակեցվել է ռուսներով: 1914 թ. Տամբովկան ունեցել է 469 բնակիչ<sup>1</sup>:

1993 թ. հնագիտական պեղումներ են կատարվել մ.թ.ա. 2000-1800 թթ. թվագրվող գյուղամերձ

հնավայրում: Աշխատանքները վերսկսվել են 2000 թ.: Հայտնաբերվել են միջին բրոնզի և պղնձի ժամանակաշրջաններով թվագրվող նյութեր, 28 մ տրամագծով և 3 մ բարձրությամբ դամբարանաբլուր: Ըստ Կախա Կախիանիի՝ Տամբովկայի հնագիտական նյութերը վկայում են, որ «տեղում վրացիները 4000 տարվա պատմություն ունեն»<sup>2</sup>:

<sup>1</sup> «Кавказский календарь на 1915 г.», т. 2, с. 186:

<sup>2</sup> «ხელონდელი დღე», 20.07.2005, № 138:

ՏՐԿՆԱ

**Տեղադրություն.** գտնվում է Ախալքալաքից ուղիղ գծով 11 կմ հյուսիս, Ջակ-Բուղաշեն-Բալխո-Գոմ շտրապար գյուղերի կենտրոնում, ծ. մ. 1710-1730 մ բարձրության վրա:

**Պատմություն.** 1595 թ. գյուղն ունեցել է 6 տուն, հարկվել է 1.500 ակչե<sup>1</sup>: Հայտնի է նաև, որ բնակչության բռնի մահմեդականացումից հետո՝ 1706-1707 թթ.՝ տանուտեր Իսմայիլի օրոք հարկվել է 6.500 ակչե<sup>2</sup>:

1899 թ. դեկտեմբերյան երկրաշարժի հետևանքով Տրկնայի բնակելի 21 տներից 19-ը քանդվել է, 3 բնակիչ՝ զոհվել<sup>3</sup>: 1901 թ. Տրկնան տեղ է գտել Ջավախքի առավել կարիքավոր գյուղերի ցուցակում<sup>4</sup>: Դրությունը մեղմելու նպատակով, տուժած բնակավայրերին աջակցություն ցույց տվող կոմիտեի միջոցներով 1902 թ. Տրկնայում կառուցվել է 3 տուն, յուրաքանչյուրը՝ 600 ռ. արժողությամբ<sup>5</sup>:

1899-1900 թթ. հացի բզեզի և հոտենտոտյան մլուկի հասցրած վնասների հետևանքով Տրկնայի գյուղատնտեսությունը հայտնվել է համեմատաբար ծանր իրավիճակում՝ կառավարական հատուկ կոմիտեի կողմից դասվելով աղետից տուժած երրորդ կարգի բնակավայրերի շարքում<sup>6</sup>:

**Բնակչություն.** ներկայիս բնակիչների նախնիները 1829-30 թթ. փոխադրվել են Էրզրումի նահանգի Թորթում գավառի Պար (Բար)<sup>7</sup> և այլ գյուղերից:

Հայտնի է, որ ԺԹ-Ի դարերի ընթացքում Տրկնայի բնակչության թվաքանակն աճել է, սակայն 1860-ական թվականներին տրկնացիներից մի քանի ընտանիք փոխադրվել է գավառի հյուսիսում ընկած Մոլիթ գյուղը<sup>8</sup>:

*Վիճակագրություն.* ստորև ներկայացնում ենք գյուղի բնակչության թվաքանակի փոփոխություններն ըստ հետևյալ տարիների.

տարեթիվ	տուն	արական	իգական	միասին
1847 <sup>9</sup>		29	23	52
1849 <sup>10</sup>		31	20	51
1853 <sup>11</sup>		36	22	58
1857 <sup>12</sup>		53	33	86
1860 <sup>13</sup>	9	54	36	90
1861 <sup>14</sup>	9	51	42	93
1862 <sup>15</sup>	9	52	42	94
1863 <sup>16</sup>		56	41	97
1864 <sup>17</sup>	9	55	44	99
1866 <sup>18</sup>	9	55	45	100
1867 <sup>19</sup>		57	50	107
1868 <sup>20</sup>		55	54	99
1869 <sup>21</sup>		56	57	112
1870 <sup>22</sup>		56	56	112
1871 <sup>23</sup>		60	56	116
1872 <sup>24</sup>		58	57	115
1873 <sup>25</sup>		61	58	119
1874 <sup>26</sup>				122
1875 <sup>27</sup>	8			122
1876 <sup>28</sup>		64	58	122
1877 <sup>29</sup>		68	56	124
1878 <sup>30</sup>		73	57	130

9 ՀԱԳ, ֆ. 53, ց. 1, գ. 3814, ք. 35:

10 Նույն տեղում, գ. 3818, ք. 40-41:

11 Նույն տեղում, գ. 2743, ք. 37-38:

12 Նույն տեղում, գ. 3830, ք. 53-54:

13 Նույն տեղում, գ. 3833, ք. 65-66:

14 Նույն տեղում, գ. 3839, ք. 24-25:

15 Նույն տեղում, գ. 3836, ք. 22-23:

16 Նույն տեղում, գ. 3843, ք. 21-22:

17 Նույն տեղում, գ. 3846, ք. 8-9:

18 Նույն տեղում, գ. 3848, ք. 74:

19 Նույն տեղում, գ. 3851, ք. 20-21:

20 Նույն տեղում, գ. 3853, ք. 28:

21 Նույն տեղում, գ. 3856, ք. 9:

22 Նույն տեղում, գ. 3857, ք. 23:

23 Նույն տեղում, գ. 3858, ք. 10-11:

24 Նույն տեղում, գ. 3859, ք. 57-58:

25 Նույն տեղում, գ. 3862, ք. 71-72:

26 Նույն տեղում, գ. 3864, ք. 27-28:

27 Նույն տեղում, գ. 3866, ք. 20-21: Տե՛ն նաև՝ «Մեղու Հայաստանի», 1875, № 44, էջ 2:

28 ՀԱԳ, ֆ. 53, ց. 1, գ. 3868, ք. 30-31:

29 Նույն տեղում, գ. 3869, ք. 29-30:

30 Նույն տեղում, գ. 3850, ք. 218:

1 "ՅւրջօնԹանօն Յօղօյտօն ճօճօ ճօճօ", էջ 238-239:

2 "Խօղճօնօն Յօղօյտօն ճօճօ ճօճօ 1694-1732 ՎՎ.", էջ 127:

3 «Մշակ», 1900, № 43, էջ 2:

4 «Մշակ», 1901, № 40, էջ 1:

5 «Մշակ», 1902, № 265, էջ 1:

6 **Մայլանան.** Անբերրիութիւնը Ախալքալաքի գաւառում եւ նրա հետեանքները, էջ 248:

7 Պարը (Բար, այժմ՝ Yumakli) հայաբնակ գյուղ էր՝ Կարին (Էրզրում) քաղաքից 40 կմ հյուսիս-արևելք, Թորթումից 8 կմ հարավ:

8 «Մշակ», 1903, № 54, էջ 3:

1880 <sup>31</sup>		74	64	138
1881 <sup>32</sup>		75	63	138
1882 <sup>33</sup>		75	62	137
1883 <sup>34</sup>		78	62	140
1884 <sup>35</sup>	12			
1885 <sup>36</sup>		79	64	143
1887 <sup>37</sup>		88	73	161
1889 <sup>38</sup>		91	76	167
1890 <sup>39</sup>		91	76	167
1891 <sup>40</sup>		95	78	173
1892 <sup>41</sup>		94	78	172
1893 <sup>42</sup>	16	94	79	173
1894 <sup>43</sup>		91	79	170
1897 <sup>44</sup>		96	86	182
1898 <sup>45</sup>		99	92	191
1899 <sup>46</sup>	21	97	86	183
1900 <sup>47</sup>		97	87	184
1901 <sup>48</sup>		104	90	194
1902 <sup>49</sup>		110	91	201
1905 <sup>50</sup>		118	96	214
1908 <sup>51</sup>	21	124	101	225
1910 <sup>52</sup>		119	93	212
1912 <sup>53</sup>		122	97	219
1914 <sup>54</sup>		126	100	226
1916 <sup>55</sup>		125	103	228
1918 <sup>56</sup>	25	178	181	359
1921 <sup>57</sup>		25	15	40
1987 <sup>58</sup>	54			239

31 Նույն տեղում, գ. 3872, ք. 87-88:  
 32 Նույն տեղում, գ. 3873, ք. 97-98:  
 33 Նույն տեղում, գ. 3874, ք. 43-44:  
 34 Նույն տեղում, գ. 3875, ք. 48-49:  
 35 «Արձագանք», 1885, № 3, էջ 43:  
 36 ՀԱԳ, ֆ. 53, ց. 1, գ. 3877, ք. 10-11:  
 37 Նույն տեղում, գ. 3880, ք. 40-41:  
 38 Նույն տեղում, գ. 3884, ք. 65:  
 39 Նույն տեղում, գ. 3887, ք. 146:  
 40 Նույն տեղում, գ. 3889, ք. 145:  
 41 Նույն տեղում, գ. 3891, ք. 117:  
 42 Նույն տեղում, գ. 3895, ք. 42-43: Տե՛ս նաև՝ «Մուրճ», 1894, № 5, էջ 793:  
 43 ՀԱԳ, ֆ. 53, ց. 1, գ. 3896, ք. 170-171:  
 44 Նույն տեղում, գ. 3899, ք. 143-144:  
 45 Նույն տեղում, գ. 3897, ք. 165:  
 46 Նույն տեղում, գ. 3903, ք. 101-102: Տե՛ս նաև՝ «Մշակ», 1900, № 43, էջ 2:  
 47 ՀԱԳ, ֆ. 53, ց. 1, գ. 3905, ք. 52:  
 48 Նույն տեղում, գ. 3906, ք. 68:  
 49 Նույն տեղում, գ. 3907, ք. 19-20:  
 50 Նույն տեղում, գ. 3912, ք. 262-263:  
 51 ՀԱԳ, ֆ. 35, ց. 1, գ. 559, ք. 43:  
 52 ՀԱԳ, ֆ. 53, ց. 1, գ. 3917, ք. 135-136:  
 53 Նույն տեղում, գ. 3920, ք. 18-19:  
 54 ՀԱԳ, ֆ. 56, ց. 6, գ. 1020, ք. 173-174: Ի դեպ, նույն թվականի հունվարի 1-ին անցկացված մեկ այլ մարդահամարի տվյալների համաձայն, գյուղն ունեցել է 210 շունչ («Кавказский календарь на 1915 г.», էջ 190):  
 55 ՀԱԳ, ֆ. 196, ց. 1, գ. 43, ք. 20-21:  
 56 ՀԱԳ, ֆ. 469, ց. 3, գ. 2, ք. 1-4:  
 57 ՀԱԳ, ֆ. 355, ց. 1, գ. 895, ք. 1:  
 58 Ըստ գյուղխորհրդի տվյալների:



ՏՐԿՆԱ. Սր. Նշան (Սր. Խաչ) եկեղեցու տեսքը հր-ամ-ից

Երկրորդ աշխարհամարտին մասնակցած 36 տրկնացիներից 19-ը զոհվել է<sup>59</sup>:

**Եկեղեցական-ծխական դպրոց.** գործունեության մասին վավերագրում առկա նյութերը սկիզբ են առնում 1870-ական թվականներից: Հայտնի է, որ 1891 թ. ի վեր Տրկնայում նախատեսվել է կառուցել կենտրոնական ուսումնարան, բայց գործնական քայլեր չեն արվել<sup>60</sup>:

տարեթիվ	այլ տեղեկ.	ուսուցիչ	աշակերտ
1873 <sup>61</sup>		1	10
1874 <sup>62</sup>		1	10
1875 <sup>63</sup>	Հ. Սարգսյանց		10
1877 <sup>64</sup>		1	22
1988 <sup>65</sup>	4-ամյա		

**Սր. Նշան (Սր. Խաչ) եկեղեցի.** շինարարական աշխատանքներն իրականացվել են 1840-ականին, ընդ որում 1848 թ. կոնսիստորիան վեհափառին զեկուցել էր այն մասին, որ տրկնացիները, առանց հոգևոր իշխանություններին տեղյակ պահելու և թույլտվության, ավարտել են իրենց միջոցներով եկեղեցու կառուցումը և ակնկալում են օժման արարողություն. «...կառուցեալ են զփայտաշէն միջասահման եկեղեցիս, որոց որմունքն են քարեայ և ծածկքն փայտեայ...»<sup>66</sup>: ԺԹ դարի վերջին անհրաժեշտություն է զգացվել հիշյալ եկեղեցու փոխարեն,

59 Դավթյան Ա., Ջավախք, էջ 102:  
 60 «Մշակ», 1891, № 94, էջ 3:  
 61 Խորոյան Ա., նշվ. աշխ., էջ 524:  
 62 ՀԱԳ, ֆ. 53, ց. 1, գ. 3864, ք. 27-28:  
 63 ՀԱԳ, ֆ. 56, ց. 3, գ. 52, ք. 43:  
 64 ՀԱԳ, ֆ. 53, ց. 1, գ. 3869, ք. 29-30:  
 65 Ըստ դպրոցի տնօրինության տրամադրած տվյալների:  
 66 ՀԱԳ, ֆ. 56, ց. 6, գ. 5, ք. 5:



որը կառուցվել էր բավական սուղ միջոցներով և արդեն հնացել էր, կառուցել նոր եկեղեցի: Այդ մտահղացումը կյանքի է կոչվել 1891 թ.: Սակայն նորակառույց եկեղեցուն էլ վիճակված չէր տևակա-նորեն ծառայել արկնացիներին, քանի որ 1899 թ. դեկտեմբերի 19-ի երկրաշարժից վտանգավոր չա-փերով խարխլվել է<sup>67</sup>:

1988 թ. մեր այցելության ժամանակ կիսավեր էր:

Արձանագրություն. նորաշեն եկեղեցու մուտքի հյուսիսային կողմում՝ 5 սող.

1891 ՇԻՆԵՑԱԻ Ս(ՈՒՐԲ) ՆՇԱՆ ԵԿԵՂԵՑԻՍ ԱՐԴԵԱՄԲ ԺՈՂՈՎՐԴՈՅ ՏՐԿՆԱ | ԳԵՂՁ ԵՒ ՍԱՍԱՄԲ ՕԳՆՈՒԹԵԱՄԲ ԻՒՂԱԲԵՐԻ ԴԵՏԱ-ԼԻԹԱՅԻ ԵՒ ՍԵՐԻՑԱԿԱ ԳԻՒՂՈՐԵՅԻՑ:

Հրատ. առաջին անգամ:

<sup>67</sup> Мушкетов И., նշվ. աշխ., էջ 30:

## ՏՈՒՐՑԽ



ՏՈՒՐՑԽ. ընդհանուր տեսքը հս-ից

**Տեղադրություն.** գտնվում է Ախալքալաքից ուղիղ գծով 17 կմ հյուսիս, ծ. մ. 1740 մ միջին բարձրության վրա:

**Պատմություն.** գյուղի առաջին հիշատակություններից մեկը մեզ է հասել 1595 թ-ից: Համաձայն թուրքական կառավարության՝ հիշյալ թվականին կազմած «Ջաբա Դավթար»-ի, ըստ ամենայնի, զուտ հայաբնակ Տուրցխն ունեցել է 10 տուն բնակիչ (տնատերերի անձնանունների զգալի մասով՝ հայկական կամ հայկական միջավայրին հարազատ, օրինակ՝ Ավագ, Սարգիս, Ումեկ և այլն) և վճարել 15.000 ակչե հարկ<sup>1</sup>:

Գավառի բազմաթիվ գյուղերի հետ մեկտեղ հայաթափ է եղել ԺԸ դարում և վերստին բնակեցվել 1830 թ.:

1918 թ.՝ թուրքական բանակի ներխուժման ժամանակ, շուրջ 900 բնակիչ ունեցող Տուրցխը փոխադրվել է Բորժոմի մերձակայքում գտնվող Ցիխիսիջվարի գյուղ: Ամիսներ անց սովի և վարակիչ հիվանդությունների պատճառով հայրենի գյուղ

կարողացել են վերադառնալ միայն 300 հյուժված գյուղացիներ, որոնց գրեթե կեսն էլ կարճ ժամանակում վախճանվել է Տուրցխում:

Երկրորդ աշխարհամարտին Տուրցխից մասնակցել է 150 հոգի, որոնցից 54-ը զոհվել է<sup>2</sup>:

**Բնակչություն.** ներկայիս բնակիչների նախնիների հիմնական մասը փոխադրվել է Արտահան գավառի Վել<sup>3</sup> և շրջակա գյուղերից (Գյոլեի հասարակություն) 1829-30 թթ.<sup>4</sup>: Նորաբնակների թվաքանակը, տարեց տուրցխեցիների վկայությամբ, եղել է 26 տուն: Բացի Վելից, Տուրցխում հաստատվել են նաև այլ բնակավայրերից փոխադրված հայեր: Օրինակ, Օքրոյանները եկել էին Գորիից, Էլազյանները՝ Կարսից, Ափարյաններն ու Խաչատրյաններն

<sup>2</sup> Դավթյան Ա., Ջավախք, էջ 102:

<sup>3</sup> Վել գյուղը գտնվում է Արտահանի գավառում, գավառանիստ Արտահանից 14 կմ արևելք՝ Կուր գետի ձախ ափին: 1504 թ. մի հիշատակության համաձայն՝ Վելը քաղաք էր: Այժմ անբնակ է: Ավերակավայրից 2 կմ արևելք, Կուրի նույն ափին, գոյություն ունի թրքաբնակ նույնանուն նոր գյուղը, որը պաշտոնապես վերանվանվել է՝ Սևիմի:

<sup>4</sup> «Արձագանք», 1894, № 118, էջ 3-4:

<sup>1</sup> «Գրքչեսեճանոս յոլաօցոտոս ճոճո ճոճոճո», էջ 198:

րը՝ Ռաբաթից, Գրիգորյանները, Գասպարյանները, Հովհաննիսյանները՝ Կամպիրից<sup>5</sup> (վերջիններս նախ հաստատվել էին Ջակ գյուղում, ապա 1831-ին փոխադրվել Տուրցիս):

**Վիճակագրություն.** ԺԹ-Ի դարերին վերաբերող վիճակագրական տվյալները ցույց են տալիս, որ Տուրցիսն իր բնակչության թվաքանակով Ջավախքի միջին գյուղերի շարքում էր.

տարեթիվ	տուն	արական	իգական	միասին
1870 <sup>6</sup>	26	135	125	260
1884 <sup>7</sup>				429
1908 <sup>8</sup>	88			
1912 <sup>9</sup>				699
1913 <sup>10</sup>	104	420	371	791
1914 <sup>11</sup>				900
1915 <sup>12</sup>				800
1916 <sup>13</sup>	106	437	387	824
1987 <sup>14</sup>	443			2108
1991 <sup>15</sup>	550			2250
1993 <sup>16</sup>				627
2001 <sup>17</sup>				230

**Լեզու.** սկզբնական շրջանում տուրցիսեցիները հիմնականում թրքախոս էին: Այդ ցավալի ժառանգությունը արդյունք էր ԺԸ դարում թուրք տիրապետողների կիրառած բռնությունների. «Անցեալ դարում Արտահանի բեկը արգիլած է Վել և շրջակայ հայախօս գիւղերին հայերէն խօսել և ամէն մի անգամ խօսելիս 50 բաղդատ տուգանք է առած»<sup>18</sup>: Սակայն Տուրցիսի տարածքում պահպանված գերեզմանոցներն ու խաչքարերը վկայում են, որ ներկայիս գյուղը հայաբնակ է եղել առնվազն միջնադարում:

**Դպրոց.** Սբ. Աստվածամոր եկեղեցու հարավային կողմում մինչև 1980-ական թվականների վերջերը պահպանվում էր դեռևս 1860-ական թվականներին<sup>19</sup> գործած ծխական դպրոցի կիսավեր շենքը: Վերջինս եկեղեցու տարածքի բարեկարգման աշխատանքների ընթացքում քանդվել է:

**Սբ. Աստվածամոր հայ-կաթոլիկ եկեղեցի.** կառուցվել է 1856 թ. «Ունի մէկ ժողովրդապետական քարաշէն եկեղեցի, յանուն սբ. Աստուածամօր, 1856



ՏՈՒՐՑԻՆ. Սբ. Աստվածամոր եկեղեցու տեսքը հր-ամ-ից, հս-ամ-ից և հր-ալ-ից

ամին, ծախսիք ծխականաց, վերանորոգեալ յամի 1894»<sup>20</sup> (ըստ արձանագրության՝ 1892 թ.): 1915 թ.

5 Կամպիր գյուղի մասին տե՛ս սույն աշխ., էջ 172, ծանոթ. № 5:

6 ՇՄՈՒԳ, էջ 28:

7 «Արձագանք», 1885, № 26, էջ 368:

8 ՀԱԴ, ֆ. 316, ց. 1, գ. 102, թ. 37:

9 **Ցակրեան Պ.**, Հրատր ողջմտութեան, էջ 95:

10 ՀԱԴ, ֆ. 316, ց. 1, գ. 26, թ. 4:

11 «Кавказский календарь на 1915 г.», էջ 190:

12 ՀԱԴ, ֆ. 316, ց. 1, գ. 65, թ. 36-37:

13 «Օրացոյց և պատկեր տօնից», Թիֆլիս, 1915, էջ 82:

14 Ըստ գյուղխորհրդի տվյալների:

15 Ըստ գյուղխորհրդի տվյալների:

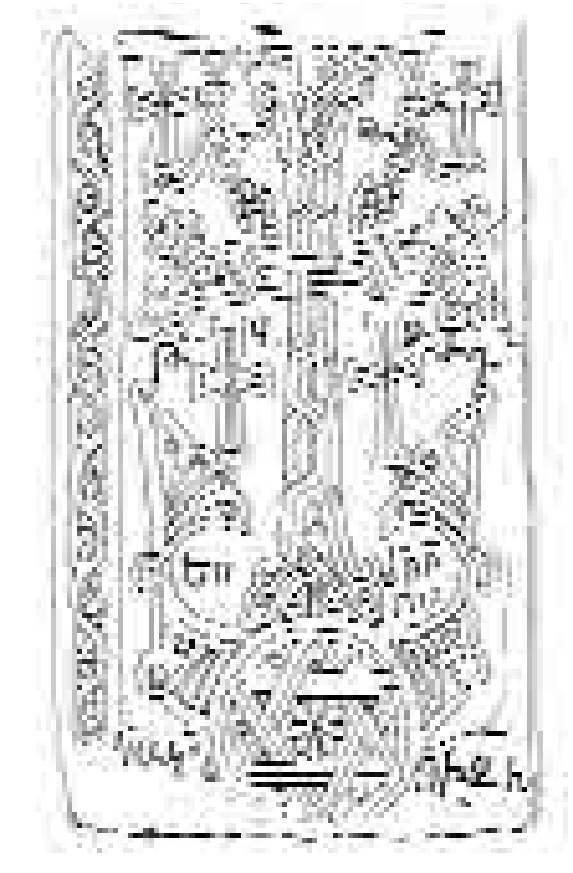
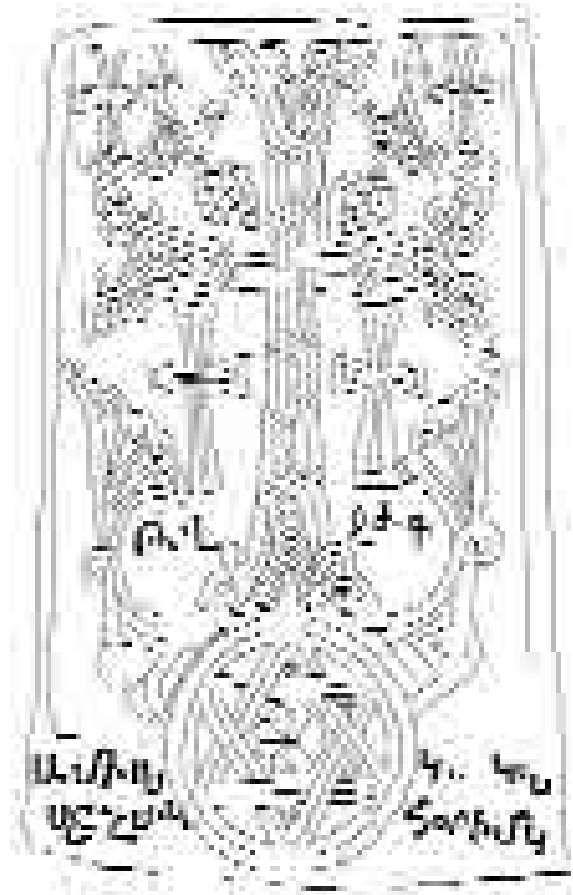
16 Ըստ գյուղխորհրդի տվյալների:

17 Ըստ գյուղխորհրդի տվյալների:

18 «Արձագանք», 1894, № 118, էջ 3-4:

19 ՇՄՈՒԳ, նույն տեղում:

20 «Օրացոյց և պատկեր տօնից», Թիֆլիս, 1916, էջ 82:



*ՏՈՒՐՅՆ. Սր. Աստվածամոր եկեղեցու ամ ճակատին ագուցված 1464 և 1465 թթ. խաչքարերը*



ՏՈՒՐՑԻՆ. Սբ. Աստվածամոր եկեղեցու բակում ամփոփված հայ-կաթոլիկ հոգևորականների մահարձաններ, Թ-ԺԱ դարերի քաղկեդոնական խաչքարեր

գյուղի ծխատեր քահանան էր տեր Հակոբ Գրիգորյանը<sup>21</sup>: Կառուցված է համակ սրբատաշ քարով, կրաշաղախով: Ուշագրավ է արևելյան ճակատը՝ արտաքուստ ընդգծված կիսաշրջանաձև խորանով: Արևմտյան ճակատին ագուցված են ԺԵ դարի արձանագիր ու զեղաքանդակ երկու խաչքար:

1. Խաչքար (չափերն են՝ 96 x 55 սմ), ագուցված եկեղեցու արևմտյան ճակատին՝ 3 տող.

ԹՎ(ԻՆ) ՋԺԳ (1464) | (ԵՍ) ԱՄԻՐՍ ԿԱՆԿՆ(ԵՑԻ | ՋԵԱԶ)Ս Յ(Ի)Շ(Ա)Տ(Ա)Կ ՀՕՐ ԻՄ Կ...:

Հրատ. Կարապետյան Ս., Ջավախքի խաչքարերը, էջ 9:

2. Խաչքար (չափերն են՝ 92 x 55 սմ), ագուցված եկեղեցու արևմտյան ճակատին, 3 տող.


ԹՎ(ԻՆ) ՋԺԳ (1465) | ԵՍ Ս(Ա)ՐՏ(ԻՐ)|ՈՍ | ԿԱՆԿՆ(Ե)ՑԻ ՋԵ(ԱԶՍ) ...:

Հրատ. Կարապետյան Ս., Ջավախքի խաչքարերը, էջ 9:

*Գերեզմանոց.* եկեղեցու հարավարևելյան կողմում ամփոփված են հայ-կաթոլիկ հոգևորականների (տեր Ստեփան քահանա Ավետիսյան, Հակոբ վարդապետ Էլազյան, տեր Մովսես Մովսիսյան, տեր Հովհաննես վարդապետ Մովսիսյան) մարմինները: Ներկայումս եկեղեցին կանգուն է և բարեկարգ վիճակում<sup>22</sup>:

21 «Օրացոյց և պատկեր տօնից», Թիֆլիս, 1915, էջ 82:

22 Ստալինյան բռնապետության տարիներին իշխանությունները ցանկացել են գյուղի եկեղեցին, ինչպես հարևան շատ այլ բնակավայրերում, վերածել պահեստի, սակայն տուրքյուեցիներն ընդդիմացել են կարճ ժամանակամիջոցում պահեստ կառուցել, և եկեղեցին շարունակել է գործել:



*ՏՈՒՐՑԽ. Հակոբ Ավետիսյանի տան բուխարիկը (օջախի քարը), 1915-1918 թթ. գոհերի և Ավետիսյան գերդաստանի հիշատակին  
Հ. Ավետիսյանի կերտած և կանգնեցրած խաչքարերը*



ՏՈՒՐՑԽ. դիտակետ-աշտարակ

**Հիմնավեր եկեղեցի.** Տուրցխի հյուսիսային կողմում պահպանվել է հավանաբար ԺԳ-ԺԴ դարերով թվագրվող մի հիմնավեր եկեղեցի:

**Հին գերեզմանոց.** գտնվում է գյուղամիջում՝ պարսաված հսկա ժայռաբեկորներով: Հնավայրում պահպանված անմշակ սալատապաններից զատ, կա նաև հավասարաթև, մեծ խաչաքանդակով հարդարված Ժ-ԺԱ դարերին բնորոշ մի բոլորածն խաչքար:

**Երկրորդ գերեզմանոց.** տարածվում է գյուղի հյուսիսային եզրին: Ըստ տեղում պահպանված շիրմաքարերի՝ թվագրվում է ԺԹ-Ի դարերով:

Տուրցխում, հատկապես վերջին տասնամյակներին, արագ թափով կառուցապատվելու հետևանքով գերակշռում են նորակառույց շենքերը, սակայն հանձինս բանաստեղծ-առակագիր Նազարեթ Կիրակոսյանի լավ պահպանված գլխատան և Հակոբ Ավետիսյանի տան բուխարու քանդակագործ քարի, գյուղն ունի ժողովրդական ճարտարապետության ուշագրավ նմուշներ:

Գյուղամիջում՝ Սարգիս Նոնոյանի տնամերձ հողամասում, պահպանվում է ձիթհանի քար (տրամագիծը՝ 215 սմ, հաստ.՝ 50 սմ):

**Դիտակետ-աշտարակ.** գյուղից 2 կմ հարավ՝ լայնատարած հարթավայրում առանձնացած ոչ մեծ բլրի վրա, պահպանվում են ուղղանկյուն հատակագծով (չափերն են՝ 14,5 x 10,50 մ, պատերի հաստությունը՝ 2,06 մ), անմշակ քարով կառուցված դիտակետ-աշտարակի ավերակները, որն ունեցել է նաև գաղտնուղի:

**Մուրչ գյուղատեղի.** նշյալ դիտակետ-աշտարակի շրջակայքում նկատելի են տեղացիներին «Մուրջեր» անվամբ հայտնի գյուղատեղիի հետքերը: Ի դեպ, 1595 թ. Մուրչ անվանաձևով գյուղը հիշվում է 10 տուն բնակչով (հիշատակված անձնանունների զգալի մասը հայկական են) և 11166 ակչե հարկաչափով<sup>23</sup>: Նույն բնակավայրը 1716-1717 թթ. հիշվում է մերթ տանուտեր Հասան Ալիի օրոք՝ 4000, մերթ Օմեր Աբդալի օրոք՝ 2000 ակչե հարկաչափով<sup>24</sup>:

23 "Գյւրջուսեճանի շղեպոցոս ճոճո ճոճո", էջ 195-196:  
24 "Նոճոճոսի յոճոճոսի յոճոճո 1694-1732 ՎՎ.", էջ 149:

**ՈՒՋՄԱՆԱ**



*ՈՒՋՄԱՆԱ. ընդհանուր տեսքը հր-ալ-ից*

**Տեղադրություն.** գտնվում է Հեշտիայից 2 կմ հյուսիս, Ախալքալաքից ուղիղ գծով 10 կմ հարավ-արևելք, շրջկենտրոն Նինոծմինդայից 11 կմ հյուսիս, ծ. մ. 1930-1970 մ բարձրության վրա:

**Պատմություն.** հայտնի է, որ 1595 թ. Ուջմանան ազատ էր ռայաներից, և հարկվում էր 4.000 ակչե<sup>1</sup>: 1714 թ. հավանաբար բռնի մահմեդականացված գյուղը հիշվում է տանուտեր Աբդուլբակի կառավարման օրոք՝ 10.500<sup>2</sup>, իսկ 1717-1718 թթ.՝ տանուտեր Մեհմեդի օրոք, 10.000 ակչե հարկաչափով<sup>3</sup>:

**Բնակչություն.** ուջմանացիների նախնիները Բասեն գավառից<sup>4</sup> գաղթած հայ կաթոլիկներ էին:

**Վիճակագրություն.** ԺԹ-Ի դարերի ընթացքում գյուղի բնակչության թվաքանակին վերաբերող տվյալները հետևյալն են.

տարեթիվ	տուն	արական	իգական	միասին
1870 <sup>5</sup>	16	96	93	189
1884 <sup>6</sup>				317
1908 <sup>7</sup>	64	300	274	574
1912 <sup>8</sup>				585
1914 <sup>9</sup>				697
1915 <sup>10</sup>				660
1916 <sup>11</sup>	79	353	308	661
1926 <sup>12</sup>	125			756
1959 <sup>13</sup>				734
1987 <sup>14</sup>	176			551

Երկրորդ աշխարհամարտին Ուջմանայից մասնակցել են 45 հոգի, որոնցից 19-ը զոհվել է<sup>15</sup>:

1 "Զյւրջոսեթանոս յոգլայոտոս ճոցո ճոցոթարո", էջ 236:

2 "Նոջլոթոս յոգլայոտոս ճոցո ճոցոթարո 1694-1732 ՎՎ.", էջ 141:

3 Նույն տեղում, էջ 152:

4 ԺԹ դարի որոշ տեղեկագրերի համաձայն՝ ներկայիս ուջմանացիների նախնիները փոխադրվել են Մուշ գավառի գյուղերից (տես սույն աշխ., էջ 338, ծանոթ. № 6):

5 ՇՄՄԴ, էջ 31:

6 «Արձագանք», 1885, № 3, էջ 41:

7 ՀԱԴ, ֆ. 316, ց. 1, գ. 102, թ. 38:

8 Նույն տեղում, գ. 3920, թ. 18-19:

9 "Кавказский календарь на 1915 г.", էջ 193:

10 «Օրացոյց և պատկեր տօնից», Թիֆլիս, 1915, էջ 83:

11 ՀԱԴ, ֆ. 316, ց. 1, գ. 65, թ. 36-37:

12 Արդյան Ս., նշվ. աշխ., էջ 124:

13 Նույն տեղում:

14 Ըստ գյուղխորհրդի տվյալների:

15 Դավթյան Ա., Ջավախք, էջ 103:





*ՈՒՋՄԱՆԱ. Սբ. Հովհաննես եկեղեցու տեսքը հս-ամ-ից, հր-ամ-ից և ամ ճակատից բացված միակ մուտքը*

**Եկեղեցական-ծխական դպրոց.** գործունեության մասին պատմող վավերագրերը խիստ աղքատիկ են: Համաձայն մի տեղեկության՝ կրթօջախը գործել է 1860-ական թվականներին<sup>16</sup>, սակայն հետագայում, երկար տարիներ փակ լինելու պատճառով, 1912 թ. նշվել է, որ «Մինչև այժմ գիտը չունի դպրոց...»<sup>17</sup>:

1988 թ. գործում էր ութամյա դպրոց՝ 91 աշակերտով:

**Սբ. Հովհաննես-Սկրտիչ եկեղեցի.** գյուղամիջում այսօր էլ կանգուն է 1850 թ. կառուցված Սբ. Հովհաննես Սկրտիչ քարաշեն, փայտածածկ եկեղեցին<sup>18</sup>: 1915 թ. գյուղի ծխատեր քահանան էր տեր Հովհաննես Դարբինյանը<sup>19</sup>:

<sup>16</sup> ՇՄՈՒՂ, նույն տեղում:

<sup>17</sup> «Հորիզոն», 1912, № 254, էջ 3:

<sup>18</sup> ՀԱԳ, ֆ. 316, ց. 1, գ. 102, թ. 38: Ի դեպ, եկեղեցու մուտքին կառուցման տարեթիվ է նշված 1851-ը: Նույնը փաստված է նաև լրատվական նյութերում («Արձագանք», 1885, № 26, էջ 368: «Օրացոյց եւ պատկեր տօնից», Թիֆլիս, 1916, էջ 83):

<sup>19</sup> «Օրացոյց և պատկեր տօնից», Թիֆլիս, 1915, էջ 83:

### ՓԱՐՎԱՆԱ

**Տեղադրություն.** գտնվում է Ախալքալաքից ուղիղ գծով 30 կմ արևելք, շրջկենտրոն Նինոծմինդայից 30 կմ հյուսիս-արևելք, Փարվանա լճի արևելյան ափին, Նինոծմինդա-Ճավկա մայրուղու ճախ եզրին, ծ. մ. 2080-2130 մ բարձրությամբ արևմտահայաց լեռնալանջին:

**Պատմություն.** հայտնի է, որ 1595 թ. միևնույն անվամբ հիշատակվող Փարվանան ազատ է եղել ռայաներից, հարկվել է 10.000 ակչե<sup>1</sup>:

**Բնակչություն.** ԺԹ դարի 40-ական թթ. գյուղում հաստատվել են ռուս աղանդավորներ: Նրանց թվաքանակը 1909 թ. կազմել է 45 տուն, 364 բնակիչ<sup>2</sup>, 1914 թ.՝ 508 շունչ<sup>3</sup>: Ի դարի երկրորդ կեսից ծայր առած վերաբնակիչ ռուսների արտագաղթին զուգահեռ Փարվանան համալրվել է մերձակա գյուղերից փոխադրված հայերով: Ներկայումս գյուղն առավելապես հայաբնակ է:

**Առաջին եկեղեցի.** գտնվում է գյուղամիջում: Միանավ հորինվածքով, երկու զույգ որմնասյունների վրա հենված թաղակիր կամարներով, հարավային ճակատից բացված միակ մուտքով և համակ սրբատաշ քարով կառուցված շինություն է (արտաքին չափերը՝ 14,32 x 6,80 մ): Որմերին պահպանվել է եկեղեցու կառուցման ժամանակաշրջանին (ԺԺԱ դդ.) վերաբերող, բովանդակությամբ իրար կրկնող, վրաց մեսրոպատառ երկու հիշատակագրություն:

1980-ական թվականների վերջերին Վրաստանի հուշարձանների պահպանության վարչության ջանքերով ընթանում էին եկեղեցու վերականգնման աշխատանքները:

- 1. Եկեղեցու հարավային ճակատին.  
Կ՛Ղ Կ՛Ղ ՄԻՆԴ ՇԻ  
յ(ՌՍԵՂ)Յ Մ(ՅՈՎՅԱԼ)Յ Յ(Վ)ՅԼԵ, Վ(ՅԵ)Ն.  
Թարգմ. Քրիստոս, ողորմիր Պավլեին. ամեն:  
Հրատ. **Ростомов И.**, նշվ. աշխ., էջ 57.  
Տարբերակում. Ի. Ռոստոմաշվիլի՝ ձօճ:  
Ծանոթ. ժամանակը՝ ԺԱ-ԺԲ դդ.:


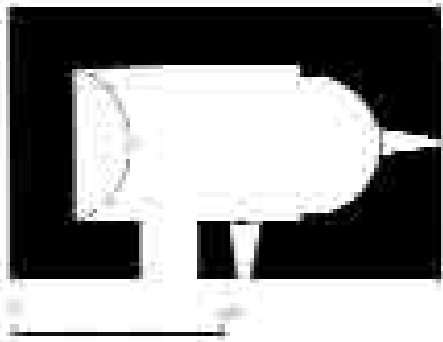


*ՓԱՐՎԱՆԱ. վերականգնման ընթացքում գտնվող միանավ եկեղեցին հր-ամ-ից և հատակագիծը*

- 2. Նույն ճակատին, նախորդից վեր.  
Կ՛Ղ Կ՛Ղ ՄՆԴ  
յ(ՌՍԵՂ)Յ Մ(ՅՈՎՅԱԼ)Յ Յ(Վ)ՅԼԵ.  
Թարգմ. Քրիստոս, ողորմիր Պավլեին:  
Հրատ. **Ростомов И.**, նշվ. աշխ., էջ 58:  
Ծանոթ. ժամանակը՝ ԺԱ-ԺԲ դդ.:

**Երկրորդ եկեղեցի.** գտնվում է առաջին եկեղեցուց ոչ հեռու՝ գյուղի կենտրոնական մասում: Ունի միևնույն հորինվածքը, սակայն չափերով (5,92 x 3,82 մ) ավելի նման է մատուռի: Կառուցողական

1 "გურჯისტანის ვილაიეთის დიდი ღვათაბი", էջ 234:  
2 "Тифлисский листок", 1909, № 191, էջ 5.  
3 "Кавказский календарь на 1915 г.", էջ 175.



ՓԱՐՎԱՆԱ. երկրորդ կամ փոքր եկեղեցու (մատուռի) տեսքը հր-ամ-ից, հր-ից և հատակագիծը

ՓԱՐՎԱՆԱ. հատվածներ գյուղամիջում պահպանված միջնադարյան իջևանատնից և հատակագիծը

առանձնահատկություններով ավելի բնորոշ է ԺԳ-ԺԴ դարերի համանման հուշարձաններին:

**Իջևանատուն.** գյուղամիջում ցայսօր կիսավեր դրությամբ պահպանված իջևանատունն ունի եռանավ հորինվածք և կառուցված է անմշակ ու կոփածո մոխրագույն քարով, նաև աղյուսով: Երկթեք ծածկի տակ առնված թաղակապ տանիքը ներքուստ պահում են 4 գույգ քառանկյուն կտրվածքով հաստահեղույս սյուները:



Ի դարի սկզբին իջևանատունը չափագրելիս Սիխելի Շավիշվիլին հայտնաբերել և գրչանկարել է վրաց մեսրոպատառ արձանագրությամբ 4 քար<sup>4</sup>: Ցավոք, դրանք ներկայումս կորած են:

**Թևակոր խաչքար.** Փարվանայից 2,5 կմ արևելք, ծ. մ. 2398,5 մ բարձրության վրա պահպանվում է զանգվածեղ ժայռաքեկորի վրա կանգնեցված թևակոր մի խաչքար (2,77 x 70 x 38 սմ), որի արևմտահայաց երեսին, խաչի հորիզոնական թևերին՝ Սբ. Աստվածածնի պատկերաքանդակի երկու կողմերում և խաչի ստորին թևին փորագրված է 8 տողով վրաց մեսրոպատառ արձանագրություն.

ԲԾ ՈՆ ԺԿԿԷ | ԿԻՄԵՆԸ | ՈՒԴԵՆԸ | ԿԴՇԻՐԻԸ | ՆԲԿԵՆ ԾՇԸԿԵՇՆ ԴՆԵԻՆՇ ՂԻԴԾԻ | ԴԺ

Մ(ծոց)ա լ(մրտ)ոս մՄ(ո)ծ(յը)ո. | Մջոլնո | լ(մրտ)ոսանո | լ(րոս)թ)յանո. | Ն(ս)Մյ(ս)լո լ(ս)ո)ճ(ս)ա լ(ո)ճ(յ)ա ճքքլ(ր)ո | յ(ս)ր.

4 Զերթքենի Մջոլո Ե., նշվ. աշխ., էջ 99:



ՓԱՐՎԱՆԱ. քաղաքի խաչ, ԺԲ դար



ՓԱՐՎԱՆԱ. վիշապաքար

Թարգմ. Մուրբ Աստվածածին: Ո՛վ Աստուծո՞ւ քրիստոնյա որդիներ: Թշվառ Դաթուսա սղոթքում աղաչում եմ:

Հրատ. «Ջգաջեթու. օստորիւլ-խւրօտմօժկըրճուլօ ԳՅօմկվլլլլլլ», էջ 11:

Տարընքեցում. «Ջգաջեթու. օստորիւլ-խւրօտմօժկըրճուլօ ԳՅօմկվլլլլլ»-ում ԳԳլլլլլլլ:

Յանոթ. ժամանակը՝ ԺԲ դ.:

**Վիշապաքար.** գտնվում է Փարվանա գյուղից հյուսիս, պատմական Ջավախք-Թռեղք գավառները կամ ներկայիս Նինոծմինդայի և Շաղկայի շրջանները սահմանագատող, ջրբաժան լեռնագծին հարող տեղամասում, Նինոծմինդա-Շաղկա մայրուղու աջ կողմում, Փարվանա գյուղից 3 կմ հեռու<sup>5</sup>:

<sup>5</sup> Մանույան Ա. Ս., նշվ հոդվ.:

ՓՈԿԱ



ՓՈԿԱ. ընդհանուր տեսքը ամ-ից

**Տեղադրություն.** գտնվում է Ախալքալաքից ուղիղ գծով 25 կմ արևելք, շրջկենտրոն Նինոծմինդալից 22 կմ հյուսիս-արևելք, Փարվանա լճի հարավային եզրին, լճի այն մասում, որտեղից սկիզբ է առնում համանուն գետը, ծ. մ. 2080-2110 մ բարձրության վրա:

**Պատմություն.** համաձայն 1595 թ. կազմված հարկացուցակի՝ գյուղից հարկվել է 5.000 ակչե, և ազատ է եղել ռայաներից<sup>1</sup>: Հայտնի է, որ բնակչության բռնի մահմեդականացումից հետո՝ 1714 թ.՝ տանուտեր Խալիլի օրոք, փոկացիները պետական գանձարան են մուծել 1.000 ակչե<sup>2</sup>:

**Բնակչություն.** ներկայիս բնակիչների նախնիները փոխադրվել են Արտահանից, Էրզրումից և Մուշից 1829-1830 թթ.: Ըստ ականատեսի վկայության (1896 թ.) փոկացիների նախնիները հիմնականում Արտահանի և Մուշի գաղթականներ էին, որոնք Կարնո գաղթականների համեմատ ունեին որոշակի առանձնահատկություններ. «...ունին մի յատկություն, որ մեր ժամանակներում ասելի գնա-

հատելի է. այդ նրանց անվեհերությունը, քաջությունն է: Եթե առազակ-արիւնարբու թարաքաման իր աւարառութիւններով միւս գիւղերի մօտից անպատիժ է անցնում, արդահանցու մօտից չի կարող, նոքա շատ են ճաշակել Փոկացու շիկացած գնդակի տաքութիւնը և սայրասուր սրի թափը»<sup>3</sup>:

**Վիճակագրություն.** ԺԹ-Ի դարերի ընթացքում, Փոկայում հաստատված հայերի քանակն ընդհանուր առմամբ աճել է, բայց 1841-42, 1853-54 և 1878-80 թթ. արձանագրվել են նվազման դեպքեր.

տարեթիվ	տուն	արական	իգական	միասին
1840 <sup>4</sup>		89	66	155
1842 <sup>5</sup>		50	44	94
1844 <sup>6</sup>		61	53	114
1845 <sup>7</sup>		92	89	181
1847 <sup>8</sup>		140	132	242
1849 <sup>9</sup>		133	107	240

3 «Արձագանք», 1896, № 12, էջ 1:

4 ՀԱԴ., ֆ. 53, ց. 1, գ. 3800, թ. 4:

5 Նույն տեղում, գ. 3805, թ. 78-79:

6 Նույն տեղում, գ. 3809, թ. 15-16:

7 Նույն տեղում, գ. 3811, թ. 71-72:

8 Նույն տեղում, գ. 3814, թ. 32-33:

9 Նույն տեղում, գ. 3818, թ. 38-39:

1 "Գյրջոսեթանոս Յոլաօյտոս ձոձո ձոթօարո", էջ 234:

2 "Խոլձոթոս յոլալլոթոս ջոձօ ձոթօարո 1694-1732 ՎՎ.", էջ 141-142:

1851 <sup>10</sup>	24	121	99	220
1853 <sup>11</sup>		242	222	464
1854 <sup>12</sup>		177	152	329
1857 <sup>13</sup>		181	166	347
1860 <sup>14</sup>	44	212	181	393
1861 <sup>15</sup>	53	229	212	441
1862 <sup>16</sup>	53	228	218	446
1863 <sup>17</sup>		225	216	442
1864 <sup>18</sup>	53	232	215	447
1866 <sup>19</sup>	53	235	220	455
1867 <sup>20</sup>		250	245	495
1868 <sup>21</sup>		259	248	507
1869 <sup>22</sup>		266	250	516
1870 <sup>23</sup>		275	262	537
1871 <sup>24</sup>		280	265	545
1872 <sup>25</sup>		286	270	556
1873 <sup>26</sup>		295	276	571
1874 <sup>27</sup>				588
1875 <sup>28</sup>	75			572
1876 <sup>29</sup>		297	288	585
1877 <sup>30</sup>		320	300	620
1878 <sup>31</sup>		325	306	631
1880 <sup>32</sup>		349	225	574
1881 <sup>33</sup>		346	226	572
1882 <sup>34</sup>		354	231	585
1883 <sup>35</sup>		354	228	582
1884 <sup>36</sup>	79			
1885 <sup>37</sup>		370	239	609
1887 <sup>38</sup>		413	281	694
1889 <sup>39</sup>		448	295	743
1890 <sup>40</sup>		456	312	768
1891 <sup>41</sup>		454	329	783

10 ՀԱԳ, ֆ. 56, ց. 1, գ. 2596, ք. 32:  
 11 ՀԱԳ, ֆ. 53, ց. 1, գ. 2743, ք. 38-39:  
 12 Նույն տեղում, գ. 3825, ք. 47-48:  
 13 Նույն տեղում, գ. 3830, ք. 52-53:  
 14 Նույն տեղում, գ. 3833, ք. 66-67:  
 15 Նույն տեղում, գ. 3839, ք. 23-24:  
 16 Նույն տեղում, գ. 3836, ք. 20-21:  
 17 Նույն տեղում, գ. 3843, ք. 20-21:  
 18 Նույն տեղում, գ. 3846, ք. 9-10:  
 19 Նույն տեղում, գ. 3848, ք. 74:  
 20 Նույն տեղում, գ. 3851, ք. 21-22:  
 21 Նույն տեղում, գ. 3853, ք. 27:  
 22 Նույն տեղում, գ. 3856, ք. 9:  
 23 Նույն տեղում, գ. 3857, ք. 23:  
 24 Նույն տեղում, գ. 3858, ք. 9-10:  
 25 Նույն տեղում, գ. 3859, ք. 56-57:  
 26 Նույն տեղում, գ. 3862, ք. 70-71:  
 27 Նույն տեղում, գ. 3864, ք. 25-26:  
 28 Նույն տեղում, գ. 3866, ք. 19-20: Նան՝ «Մեղու Հայաստանի», 1875, № 44, էջ 2:  
 29 ՀԱԳ, ֆ. 53, ց. 1, գ. 3868, ք. 29-30:  
 30 Նույն տեղում, գ. 3869, ք. 28-29:  
 31 Նույն տեղում, գ. 3850, ք. 217-218:  
 32 Նույն տեղում, գ. 3872, ք. 87-88:  
 33 Նույն տեղում, գ. 3873, ք. 96-97:  
 34 Նույն տեղում, գ. 3874, ք. 43-44:  
 35 Նույն տեղում, գ. 3875, ք. 48-49:  
 36 «Արձագանք», 1885, № 3, էջ 41:  
 37 ՀԱԳ, ֆ. 53, ց. 1, գ. 3877, ք. 10-11:  
 38 Նույն տեղում, գ. 3880, ք. 40-41:  
 39 Նույն տեղում, գ. 3884, ք. 64-65:  
 40 Նույն տեղում, գ. 3887, ք. 145:  
 41 Նույն տեղում, գ. 3889, ք. 144:

1892 <sup>42</sup>		463	335	798
1893 <sup>43</sup>		462	337	799
1894 <sup>44</sup>		486	358	844
1897 <sup>45</sup>		508	399	907
1898 <sup>46</sup>		528	414	942
1899 <sup>47</sup>		554	429	983
1900 <sup>48</sup>		566	445	1011
1901 <sup>49</sup>		596	466	1062
1902 <sup>50</sup>		610	483	1093
1905 <sup>51</sup>		686	553	1239
1908 <sup>52</sup>	158	689	572	1261
1910 <sup>53</sup>		764	644	1408
1912 <sup>54</sup>		807	682	1489
1914 <sup>55</sup>				1539
1916 <sup>56</sup>		873	754	1627
1918 <sup>57</sup>	160	875	880	1755
1921 <sup>58</sup>		189	154	343
1926 <sup>59</sup>	221			1169
1987 <sup>60</sup>	446			2386

Երկրորդ աշխարհամարտին մասնակցած 260 փոկացիներից 107-ը զոհվել է<sup>61</sup>:


1980-ական թվականների վերջերից քաղաքական և տնտեսական ճնշումների պատճառով Փոկա գյուղից արտագաղթող բնակիչների թվաքանակն աննախադեպ չափեր է ընդունել: Երևույթի առթիվ 2003 թ. վրացի թղթակիցն անթաքույց հրճվանքով նշել է, որ գյուղի 600 տուն բնակիչից արդեն մնացել է միայն 300-ը<sup>62</sup>:

**Մարդրություն վրացական ձևով կամ նորոգյա հայ-քաղկեդոնականներ.** համաձայն Փոկայում հիմնված Կուսանաց վանքի մայրապետ Էլիսաբեթի վկայության՝ արդեն 2003 թ. իրենց հաջողվել էր վրաց ուղղափառ եկեղեցում վերամկրտել փոկացի բազմաթիվ հայերի, ընդ որում, իբրև թե տեղի հայերն իրենք էին դիմում վրաց եկեղեցու ավագանուն վերամկրտվելու խնդրանքով, քանի որ «իմացան ուղղափառ եկեղեցու առավելությունը»<sup>63</sup>:

42 Նույն տեղում, գ. 3891, ք. 116:  
 43 Նույն տեղում, գ. 3895, ք. 41-42:  
 44 Նույն տեղում, գ. 3896, ք. 169-170:  
 45 Նույն տեղում, գ. 3899, ք. 142-143:  
 46 Նույն տեղում, գ. 3897, ք. 164:  
 47 Նույն տեղում, գ. 3903, ք. 93-94:  
 48 Նույն տեղում, գ. 3905, ք. 55:  
 49 Նույն տեղում, գ. 3906, ք. 68:  
 50 Նույն տեղում, գ. 3907, ք. 18-19:  
 51 Նույն տեղում, գ. 3912, ք. 261-262:  
 52 ՀԱԳ, ֆ. 35, ց. 1, գ. 559, ք. 43:  
 53 Նույն տեղում, գ. 3917, ք. 135-136:  
 54 Նույն տեղում, գ. 3920, ք. 18-19:  
 55 “Кавказский календарь на 1915 г.”, էջ 173.  
 56 ՀԱԳ, ֆ. 196, ց. 1, գ. 43, ք. 19-20:  
 57 ՀԱԳ, ֆ. 469, ց. 3, գ. 2, ք. 1-4:  
 58 ՀԱԳ, ֆ. 355, ց. 1, գ. 895, ք. 1-4:  
 59 **Արդյան Ս.**, նշվ. աշխ., էջ 123:  
 60 Ըստ գյուղխորհրդի տվյալների:  
 61 **Դավթյան Ա.**, Ջավախք, էջ 103:  
 62 **Լոլոյան Ն.**, “Սոցիալական և արտագաղթող գեղեցիկներ. Երևանի շրջանից լեռնաշրջանում, 18.01.2003, № 13:  
 63 Նույն տեղում:







ՓՈԿԱ. հատվածներ հին եկեղեցու ներքին ծավալներից, ալ ճակատից բացված յուսամուտի պսակը, հատակագիծը, հր ճակատից բացված գույգ յուսամուտները

Թարգմ. Քրիստոս, Որդի և Բանն Աստուծո, փառավորիի Յովանն Օքրոպիրի Քարթլիի կաթողիկոսին երկու կյանքում. ամեն:

Հրատ. **Brosset M.**, Mélanges asiatiques. II, էջ 158-159: **Ростомов И.**, նշվ. աշխ., էջ 110: **Երեմյան Մ.**, մ. Գեորգիոս Նաբուտի XI Նաբուտի, Նախարարական մշակույթի մոտիվ. Ե. VI, 1931, էջ 258: **Մանուկյան Գ.**, նշվ. աշխ., էջ 32:











*ՓՈԿԱ. հատված գյուղամիջի հին գերեզմանոցից, տապանաքար նույն գերեզմանոցում, Սբ. Հովհաննես մատուռը՝ ներսում գտնվող քևավոր խաչը (ԺԲ դար) և 1914 թ. կառուցված բնակելի տան մուտքի շինարարական արձանագրությանը (փորագիր 1 տող. «1914. ուստա Խաչատուր Մինաս Վասիլով») ճակատակալ քար*

**Սբ. Հովհաննես քևավոր խաչ.** գտնվում է գյուղի արևմտյան եզրի բլրի գագաթին՝ իր նախնական տեղում և ամբողջական վիճակում: Ցայսօր կանգուն է: Թվագրվում է ԺԱ դարով:

Տեղացիները կոթողի անվտանգությունն ապահովելու նպատակով այն ներառել են շինության մեջ, որն այժմ սրբատեղի է և հայտնի է Սբ. Հովհաննես անվամբ:

### ՓՈՔՐ ԱՐԱԳՅԱԼ



ՓՈՔՐ ԱՐԱԳՅԱԼ. ընդհանուր տեսքը հր-ալ-ից

**Տեղադրություն.** գտնվում է Ախալքալաքից ուղիղ գծով 18 կմ հարավ-արևելք, շրջկենտրոն Նինոծմինդայից 8 կմ հյուսիս-արևելք, Փարվանա գետի աջ ափին, ծ. մ. 1890-1950 մ բարձրությամբ հարավահայաց ձորալանջին:

Համանուն երկու գյուղերը՝ Մեծ և Փոքր Արազյալները, միմյանց հարողորակցվում են Փարվանայի վրա ձգված կամրջի միջոցով:

**Պատմություն.** հայտնի է, որ 1595 թ. գյուղն ազատ է եղել ռայաներից, հարկվել է 4.000 ակչե<sup>1</sup>: Հայաթափ է եղել ԺԸ դարում:

1880-ական թվականներին գյուղը պատկանում էր կալվածատեր Մանուկ Բայբուրդյանցին<sup>2</sup>:

Հակառակ այն հանգամանքին, որ դիվանական վավերագրերում Փոքր Արազյալի վերաբերյալ վիճակագրական տվյալներն առկա են՝ սկսած միայն 1860-ական թվականներից, այնուամենայնիվ, գյուղի հիմնադրումը տեղի ունեցած պետք է լիներ ավելի

վաղ: Այս եզրակացությանն ենք հանգել՝ քննելով Մեծ Արազյալի վիճակագրական տվյալները:

**Տնտեսություն.** գյուղամիջում՝ Սբ. Ստեփանոս եկեղեցուց ոչ հեռու, պահպանվել է կալվածատեր Մանուկ աղա Բայբուրդյանցի կառուցած շտեմարանը (ԺԹ դ.):

**Վիճակագրություն.** ԺԹ-ի դարերի ընթացքում Փոքր Արազյալի բնակչության քանակի փոփոխությունները ներկայացրել են հետևյալ պատկերը.

տարեթիվ	տուն	արական	իգական	միասին
1861 <sup>3</sup>		52	29	81
1862 <sup>4</sup>		52	29	81
1863 <sup>5</sup>		55	27	82
1864 <sup>6</sup>		54	27	81
1865 <sup>7</sup>		92	64	156
1866 <sup>8</sup>	20	92	64	156
1867 <sup>9</sup>		97	68	165

3 ՀԱԴ, ֆ. 53, ց. 1, գ. 3839, թ. 26:

4 Նույն տեղում, գ. 3836, թ. 23:

5 Նույն տեղում, գ. 3843, թ. 21-22:

6 Նույն տեղում, գ. 3846, թ. 9-10:

7 Նույն տեղում, գ. 3848, թ. 11-12:

8 Նույն տեղում, թ. 74:

9 Նույն տեղում, գ. 3851, թ. 21-22:

1 "გურჯისტანის ველაიეთის დიდი ღავთარი", էջ 235:

2 «Արձագանք», 1885, № 3, էջ 41: Ի դեպ, ախալքալաքի կալվածատեր Մ. Բայբուրդյանցին էր պատկանում մաս Դատրմա գյուղը:



ՓՈՔԻ ԱՐԱԳՅԱԼ. Մանուկ աղա Բայրուրդյանցի կառուցած շտեմարանը

1868 <sup>10</sup>		97	69	166	1891 <sup>29</sup>		173	164	340
1869 <sup>11</sup>		102	76	178	1892 <sup>30</sup>		169	155	324
1870 <sup>12</sup>		103	83	186	1893 <sup>31</sup>	30	164	155	319
1871 <sup>13</sup>		104	88	192	1894 <sup>32</sup>		173	160	333
1872 <sup>14</sup>		105	90	195	1897 <sup>33</sup>		182	164	346
1873 <sup>15</sup>		105	93	198	1898 <sup>34</sup>		186	173	359
1874 <sup>16</sup>				204	1899 <sup>35</sup>		194	176	370
1875 <sup>17</sup>	28			195	1900 <sup>36</sup>		193	178	371
1876 <sup>18</sup>		106	94	200	1901 <sup>37</sup>		202	185	387
1878 <sup>19</sup>		131	115	246	1902 <sup>38</sup>		204	193	397
1880 <sup>20</sup>		140	122	262	1905 <sup>39</sup>		216	203	419
1881 <sup>21</sup>		141	128	269	1908 <sup>40</sup>	46	222	214	436
1882 <sup>22</sup>		152	133	285	1910 <sup>41</sup>		248	234	482
1883 <sup>23</sup>		154	128	282	1912 <sup>42</sup>		269	250	519
1884 <sup>24</sup>	26				1914 <sup>43</sup>				573
1885 <sup>25</sup>		155	137	392	1916 <sup>44</sup>		280	272	552
1887 <sup>26</sup>		167	149	316	1918 <sup>45</sup>	40	210	215	425
1889 <sup>27</sup>		167	153	320	1921 <sup>46</sup>		55	45	100
1890 <sup>28</sup>		176	155	331	1926 <sup>47</sup>	57			297
					1987 <sup>48</sup>	157			726

10 Նույն տեղում, գ. 3853, ք. 27:  
 11 Նույն տեղում, գ. 3856, ք. 9:  
 12 Նույն տեղում, գ. 3857, ք. 23:  
 13 Նույն տեղում, գ. 3858, ք. 9-10:  
 14 Նույն տեղում, գ. 3859, ք. 56-57:  
 15 Նույն տեղում, գ. 3862, ք. 70-71:  
 16 Նույն տեղում, գ. 3864, ք. 26-27:  
 17 Նույն տեղում, գ. 3866, ք. 19-20: Նաև՝ «Մեղու Հայաստանի», 1875, № 44, էջ 2:  
 18 ՀԱԳ, ֆ. 53, ց. 1, գ. 3868, ք. 30-31:  
 19 Նույն տեղում, գ. 3850, ք. 217-218:  
 20 Նույն տեղում, գ. 3872, ք. 87-88:  
 21 Նույն տեղում, գ. 3873, ք. 96-97:  
 22 Նույն տեղում, գ. 3874, ք. 42-43:  
 23 Նույն տեղում, գ. 3875, ք. 48-49:  
 24 «Արձագանք», 1885, № 3, էջ 41:  
 25 ՀԱԳ, ֆ. 53, ց. 1, գ. 3877, ք. 14:  
 26 Նույն տեղում, գ. 3880, ք. 39-40:  
 27 Նույն տեղում, գ. 3884, ք. 64-65:  
 28 Նույն տեղում, գ. 3887, ք. 145

29 Նույն տեղում, գ. 3889, ք. 144:  
 30 Նույն տեղում, գ. 3891, ք. 116:  
 31 Նույն տեղում, գ. 3895, ք. 41-42: Տե՛ս նաև՝ «Մուրճ», 1894, № 5, էջ 794:  
 32 ՀԱԳ, ֆ. 53, ց. 1, գ. 3896, ք. 169-170:  
 33 Նույն տեղում, գ. 3899, ք. 142-143:  
 34 Նույն տեղում, գ. 3897, ք. 164:  
 35 Նույն տեղում, գ. 3903, ք. 93-94:  
 36 Նույն տեղում, գ. 3905, ք. 55:  
 37 Նույն տեղում, գ. 3906, ք. 68:  
 38 Նույն տեղում, գ. 3907, ք. 87-19:  
 39 Նույն տեղում, գ. 3912, ք. 261-262:  
 40 ՀԱԳ, ֆ. 35, ց. 1, գ. 559, ք. 42:  
 41 ՀԱԳ, ֆ. 53, ց. 1, գ. 3917, ք. 135-136:  
 42 Նույն տեղում, գ. 3920, ք. 17-18:  
 43 «Кавказский календарь на 1915 г.», էջ 89.  
 44 ՀԱԳ, ֆ. 196, ց. 1, գ. 43, ք. 19-20:  
 45 ՀԱԳ, ֆ. 469, ց. 3, գ. 2, ք. 1-4:  
 46 ՀԱԳ, ֆ. 355, ց. 1, գ. 895, ք. 1:  
 47 Ըստ գյուղխորհրդի տվյալների:  
 48 Ըստ գյուղխորհրդի տվյալների:





ՓՈՔՐ ԱՐԱԳՅԱԼ. Սք. Ստեփանոս եկեղեցու տեսքը հս-ամ-ից, հր-ամ-ից, Ժ-ԺԱ դարերի խաչաքանդակ և քառակող կորոդի պատվանդան

Երկրորդ աշխարհամարտին Փոքր Արագյալից մասնակցել է 72 հոգի, որոնցից 35-ը զոհվել է<sup>49</sup>:

**Եկեղեցական-ծխական դպրոց.** գործունեությունը վավերագրերում հիշվում է՝ սկսած 1873 թ-ից.

տարեթիվ	այլ տեղեկ.	ուսուցիչ	աշակերտ
1873 <sup>50</sup>		1	15
1874 <sup>51</sup>		1	17
1875 <sup>52</sup>	Գևորգ Վարդանյանց		15
1877 <sup>53</sup>		1	21
1878 <sup>54</sup>		1	20

49 Դավթյան Ա., Ջավախք, էջ 101:  
 50 Խոսրոյան Ս., նշվ. աշխ., էջ 513:  
 51 ՀԱԳ, ֆ. 53, ց. 1, գ. 3864, ք. 26-27:  
 52 ՀԱԳ, ֆ. 56, ց. 3, գ. 52, ք. 43:  
 53 ՀԱԳ, ֆ. 53, ց. 1, գ. 3850, ք. 130:  
 54 Նույն տեղում, ք. 177:

1880 <sup>55</sup>	միդասյա արական		
1881 <sup>56</sup>		1	15

**Սք. Ստեփանոս եկեղեցի.** քարաշեն, փայտածածկ կառույց է՝ 13,27 x 9,12 մ արտաքին չափերով: Համաձայն շինարարական արձանագրության՝ կառուցվել է 1862 թ.: Արևմտյան ճակտոնի գագաթին ունեցել է փայտաշեն քառասյուն զանգակատուն, որն արդեն 1989 թ. գոյություն չուներ:

Արձանագրություն. արևմտյան ճակատին, 3 տող.  
 Ի 1862 ԱՄԻ ՅՈՒՏԱՅ | ՍՏԵՓԱՆ | ԷՓՐԻԿԵԱՆ:

55 Խոսրոյան Ս., նույն տեղում:  
 56 ՀԱԳ, ֆ. 53, ց. 1, գ. 3873, ք. 96-97:



*ՓՈԶԸ ԱՐԱԳՅԱԼ. գյուղամիջի գերեզմանոցը և ԺԹ դարի շիրմաքարեր*

**Գերեզմանոցներ.** առաջինը գտնվում է Սբ. Ստեփանոս եկեղեցու հարավային կողմում, իսկ երկրորդը գյուղի կենտրոնում է: Պահպանվել են

սալատապաններ, օրորոցաձև և ուղղանկյունաձև տապանաքարեր:

ՓՈՔՐ ԳՅՈՆԴՈՒՐԱ



ՓՈՔՐ ԳՅՈՆԴՈՒՐԱ. ընդհանուր տեսքը հս-ամ-ից

**Տեղադրություն.** գտնվում է համանուն մեծ գյուղից ընդամենը 1 կմ հյուսիս-արևմուտք, Ախալքալաքից ուղիղ գծով 11 կմ հարավ, շրջկենտրոն Նինոծմինդայից 12 կմ հյուսիս-արևելք, Քառասնակն վտակի ձախ կողմում, ծ. մ. 1800-1810 մ բարձրության վրա:

**Պատմություն.** 1880-ական թվականներին գյուղը պատկանում էր ախալցխացի կալվածատեր Մանուկ Բայբուրդյանցին<sup>1</sup>:

**Բնակչություն.** ներկայիս բնակիչների նախնիները Փոքր Գյոնդուրա էին փոխադրվել Կարնո նահանգի համանուն գավառի Կան<sup>2</sup> գյուղից և Խոտորջրի շրջանից 1829-30 թթ.:

**Վիճակագրություն.** գյուղի բնակչության թվաքանակի վերաբերյալ տվյալներ պարունակող վիճակագրական տեղեկագրերը ցույց են տալիս, որ ամբողջ ԺԹ-ի դարերում գյուղաբնակների թիվը շարունակաբար աճել է.

տարեթիվ	տուն	արական	իգական	միասին
1840 <sup>3</sup>		76	81	157
1841 <sup>4</sup>		81	78	159
1842 <sup>5</sup>		88	82	170
1844 <sup>6</sup>		98	90	188
1845 <sup>7</sup>		102	94	196
1847 <sup>8</sup>		100	102	202
1849 <sup>9</sup>		84	100	184
1853 <sup>10</sup>		98	89	187
1854 <sup>11</sup>		115	100	215
1857 <sup>12</sup>		122	107	229
1860 <sup>13</sup>	26	131	100	231
1861 <sup>14</sup>	27	149	115	264
1862 <sup>15</sup>	27	154	116	270

3 ՀԱԴ, ֆ. 53, ց. 1, գ. 3800, թ. 4:

4 Նույն տեղում, գ. 3802, թ. 64-65:

5 Նույն տեղում, գ. 3805, թ. 77-78:

6 Նույն տեղում, գ. 3809, թ. 14-15:

7 Նույն տեղում, գ. 3811, թ. 72-73:

8 Նույն տեղում, գ. 3814, թ. 33-34:

9 Նույն տեղում, գ. 3818, թ. 39-40:

10 Նույն տեղում, գ. 2743, թ. 38-39:

11 Նույն տեղում, գ. 3825, թ. 48-49:

12 Նույն տեղում, գ. 3830, թ. 52-53:

13 Նույն տեղում, գ. 3833, թ. 66-67:

14 Նույն տեղում, գ. 3839, թ. 23-24:

15 Նույն տեղում, գ. 3836, թ. 20-21:

1 «Արձագանք», 1885, № 3, էջ 41: Ի դեպ, Մ. Բայբուրդյանցին էին պատկանում նաև Ջավախքի Ղատորմա և Փոքր Արագյալ գյուղերը:

2 Կանը (այժմ՝ Dadaş) հայաբնակ գյուղ էր՝ Կարին (Էրզրում) քաղաքից 3 կմ հյուսիս:

1863 <sup>16</sup>		155	122	277
1864 <sup>17</sup>	27	159	125	284
1866 <sup>18</sup>	27	163	134	297
1867 <sup>19</sup>		173	173	346
1868 <sup>20</sup>		176	175	351
1869 <sup>21</sup>		184	185	369
1870 <sup>22</sup>		188	186	374
1871 <sup>23</sup>		195	193	388
1872 <sup>24</sup>		200	200	400
1873 <sup>25</sup>		206	202	408
1874 <sup>26</sup>				423
1875 <sup>27</sup>	25			428
1876 <sup>28</sup>		211	223	434
1877 <sup>29</sup>		232	225	457
1878 <sup>30</sup>		257	222	479
1880 <sup>31</sup>		277	223	500
1881 <sup>32</sup>		288	220	508
1882 <sup>33</sup>		298	224	522
1883 <sup>34</sup>		297	229	526
1884 <sup>35</sup>	34			
1885 <sup>36</sup>		307	223	540
1887 <sup>37</sup>		334	247	581
1889 <sup>38</sup>		337	261	598
1890 <sup>39</sup>		348	265	613
1891 <sup>40</sup>		357	273	630
1892 <sup>41</sup>		357	277	634
1893 <sup>42</sup>		358	279	637
1894 <sup>43</sup>		368	287	655
1897 <sup>44</sup>		384	312	696
1898 <sup>45</sup>		387	316	703
1899 <sup>46</sup>		399	328	727

16 Նույն տեղում, գ. 3843, ք. 21-22:  
 17 Նույն տեղում, գ. 3846, ք. 10-11:  
 18 Նույն տեղում, գ. 3848, ք. 74:  
 19 Նույն տեղում, գ. 3851, ք. 21-22:  
 20 Նույն տեղում, գ. 3853, ք. 27:  
 21 Նույն տեղում, գ. 3856, ք. 9:  
 22 Նույն տեղում, գ. 3857, ք. 23:  
 23 Նույն տեղում, գ. 3858, ք. 9-10:  
 24 Նույն տեղում, գ. 3859, ք. 56-57:  
 25 Նույն տեղում, գ. 3862, ք. 70-42, գ. 3905, ք. 55, 71:  
 26 Նույն տեղում, գ. 3864, ք. 25-26:  
 27 Նույն տեղում, գ. 3866, ք. 19-20: Նաև՝ «Մեղու Հայաստանի», 1875, № 44, էջ 2:  
 28 ՀԱԳ, ֆ. 53, ց. 1, գ. 3868, ք. 29-30:  
 29 Նույն տեղում, գ. 3869, ք. 28-29:  
 30 Նույն տեղում, գ. 3850, ք. 217-218:  
 31 Նույն տեղում, գ. 3872, ք. 86-87:  
 32 Նույն տեղում, գ. 3873, ք. 96-97:  
 33 Նույն տեղում, գ. 3874, ք. 42-43:  
 34 Նույն տեղում, գ. 3875, ք. 47-48:  
 35 «Արձագանք», 1885, № 3, էջ 41:  
 36 ՀԱԳ, ֆ. 53, ց. 1, գ. 3877, ք. 10:  
 37 Նույն տեղում, գ. 3880, ք. 39-40:  
 38 Նույն տեղում, գ. 3884, ք. 64-65:  
 39 Նույն տեղում, գ. 3887, ք. 144:  
 40 Նույն տեղում, գ. 3889, ք. 143:  
 41 Նույն տեղում, գ. 3891, ք. 115:  
 42 Նույն տեղում, գ. 3895, ք. 41-42:  
 43 Նույն տեղում, գ. 3896, ք. 168-169:  
 44 Նույն տեղում, գ. 3899, ք. 141-142:  
 45 Նույն տեղում, գ. 3897, ք. 163:  
 46 Նույն տեղում, գ. 3903, ք. 93-94:

1900 <sup>47</sup>		404	328	732
1901 <sup>48</sup>		418	339	757
1902 <sup>49</sup>		421	348	769
1905 <sup>50</sup>		443	358	801
1908 <sup>51</sup>	74	442	378	820
1910 <sup>52</sup>		456	388	844
1912 <sup>53</sup>		483	401	884
1914 <sup>54</sup>		491	434	925
1916 <sup>55</sup>		478	439	917
1918 <sup>56</sup>	90	355	340	695
1921 <sup>57</sup>		109	100	209
1926 <sup>58</sup>	101			507
1988 <sup>59</sup>	160			800

Երկրորդ աշխարհամարտին մասնակցել է 130 հոգի, որոնցից 55-ը զոհվել է<sup>60</sup>:

**Եկեղեցական-ծխական դպրոց.** գործունեությունը սկիզբ է առնում 1860-ական թվականներից.

տարեթիվ	այլ տեղեկ.	ուսուցիչ	աշակերտ
1865 <sup>61</sup>		1	12
1876 <sup>62</sup>		1	24
1877 <sup>63</sup>		1	20
1878 <sup>64</sup>		1	20
1880 <sup>65</sup>		1	28
1882 <sup>66</sup>		1	18
1980 <sup>67</sup>	9-ամյա		65

**Սբ. Գևորգ (Սբ. Ղևոնդյաց) եկեղեցի.** սկսած 1850-ականներից՝ տարբեր վավերագրերում բազմիցս հիշվում է գյուղի Սբ. Գևորգ եկեղեցին, որը սկսած 1869-ից՝ վերանվանվել է Սբ. Ղևոնդյաց: Հասկանալի է, որ 1868-69 թթ. եկեղեցին նորոգվել է և այդ առթիվ վերստին օծվելով՝ անվանափոխվել: Արևմտյան ճակատնի գագաթին սրածայր վեղարով ավարտվող քառասյուն զանգակատնով եկեղեցին կառուցված է սրբատաշ (արևմտյան ճակատը) և անմշակ քարով (մնացած երեք ճակատները), կրաշաղախով:

47 Նույն տեղում, գ. 3905, ք. 55:  
 48 Նույն տեղում, գ. 3906, ք. 67:  
 49 Նույն տեղում, գ. 3907, ք. 17-18:  
 50 Նույն տեղում, գ. 3912, ք. 260-261:  
 51 ՀԱԳ, ֆ. 35, ց. 1, գ. 559, ք. 42:  
 52 ՀԱԳ, ֆ. 53, ց. 1, գ. 3917, ք. 134-135:  
 53 Նույն տեղում, գ. 3920, ք. 17-18:  
 54 ՀԱԳ, ֆ. 56, ց. 6, գ. 1020, ք. 171-172: Ի դեպ, նույն թվականի համար մեկ այլ աղբյուրում նշված է 644 բնակիչ («Кавказский календарь на 1915 г.», էջ 144).  
 55 ՀԱԳ, ֆ. 196, ց. 1, գ. 43, ք. 18-19:  
 56 ՀԱԳ, ֆ. 469, ց. 3, գ. 2, ք. 1-4:  
 57 ՀԱԳ, ֆ. 355, ց. 1, գ. 895, ք. 1:  
 58 **Արդյան Ս.**, նշվ. աշխ., էջ 124:  
 59 Ըստ գյուղխորհրդի տվյալների:  
 60 **Դավթյան Ա.**, Ջավախք, էջ 102:  
 61 ՀԱԳ, ֆ. 53, ց. 1, գ. 3848, ք. 2:  
 62 Նույն տեղում, գ. 3850, ք. 51:  
 63 Նույն տեղում, ք. 130:  
 64 Նույն տեղում, ք. 177:  
 65 ՀԱԳ, ֆ. 53, ց. 1, գ. 3872, ք. 86-87:  
 66 Նույն տեղում, գ. 3874, ք. 42-43:  
 67 Ըստ դպրոցի տնօրինության տրամադրած տվյալների:



*ՓՈՔԻ ԳՅՈՆԴՈՒՐԱ. Սբ. Գևորգ (Սբ. Ղևոնդյաց) եկեղեցու տեսքը հս-ամ-ից, հր-ից, հս-ամ-ից, հր-ալ-ից, ամ-ից և հր-ամ-ից*

ՓՈՔՐ ԽԱՆՉԱԼԻ

**Տեղադրություն.** գտնվում է համանուն մեծ գյուղից 4 կմ արևմուտք, Ախալքալաքից ուղիղ գծով 17 կմ հարավ-արևելք, շրջկենտրոն Նինոծմինդայից 5,5 կմ հարավ-արևմուտք, Խանչալի լճի հարավային ափից մոտ 200 մ հեռավորությամբ և ծ. մ. 1930-1980 մ բարձրությամբ լեռնալանջի արևելահայաց թեքության վրա:

**Բնակչություն.** ներկայիս բնակիչների նախնիները փոխադրվել են 1829-30 թթ. Կարնո գավառի Դինարիգոմ<sup>1</sup> գյուղից:

Ի դեպ, Փոքր Խանչալին ունեցել է նաև թարաքյամա թուրք բնակիչներ, որոնց թիվը, 1870 թ. մի տեղեկագրի համաձայն, կազմել է 8 տուն (43 ար., 53 իգ.)<sup>2</sup>, իսկ 1884 թ. վերջիններս միայն 6 տուն էին<sup>3</sup>: 1918 թ. թուրքերը փոխադրվել են Թուրքիա<sup>4</sup>:

**Վիճակագրություն.** ստորև ներկայացնում ենք գյուղի բնակչության թվաքանակի փոփոխություններն ըստ հետևյալ տարիների.

տարեթիվ	տուն	արական	իգական	միասին
1853 <sup>5</sup>		42	36	78
1854 <sup>6</sup>		44	38	82
1857 <sup>7</sup>		45	36	81
1860 <sup>8</sup>		47	57	104
1861 <sup>9</sup>		62	66	122
1862 <sup>10</sup>		67	67	134
1863 <sup>11</sup>		71	69	140
1864 <sup>12</sup>		70	74	144
1866 <sup>13</sup>	13	71	76	147
1867 <sup>14</sup>		76	79	155
1868 <sup>15</sup>		81	84	164

1869 <sup>16</sup>		81	82	163
1870 <sup>17</sup>		87	87	174
1871 <sup>18</sup>		89	90	179
1872 <sup>19</sup>		88	95	183
1873 <sup>20</sup>		91	95	186
1874 <sup>21</sup>				200
1875 <sup>22</sup>	18			207
1876 <sup>23</sup>		109	112	221
1877 <sup>24</sup>		135	125	260
1878 <sup>25</sup>		144	123	267
1880 <sup>26</sup>		158	136	294
1881 <sup>27</sup>		167	142	309
1882 <sup>28</sup>		174	152	326
1883 <sup>29</sup>		169	152	321
1884 <sup>30</sup>	18			
1885 <sup>31</sup>		181	158	339
1887 <sup>32</sup>		188	180	368
1889 <sup>33</sup>		204	188	392
1890 <sup>34</sup>		212	194	406
1891 <sup>35</sup>		216	206	422
1892 <sup>36</sup>		216	214	430
1893 <sup>37</sup>	28	218	210	428
1894 <sup>38</sup>		220	215	435
1897 <sup>39</sup>		235	228	463

16 Նույն տեղում, գ. 3856, թ. 9:  
 17 Նույն տեղում, գ. 3857, թ. 23:  
 18 Նույն տեղում, գ. 3858, թ. 9-10:  
 19 Նույն տեղում, գ. 3859, թ. 56-57:  
 20 Նույն տեղում, գ. 3862, թ. 70-71:  
 21 Նույն տեղում, գ. 3864, թ. 26-27:  
 22 Նույն տեղում, գ. 3866, թ. 19-20: Նաև՝ «Մեղու Հայաստանի», 1875, № 44, էջ 2:  
 23 ՀԱԳ, ֆ. 53, ց. 1, գ. 3868, թ. 29-30:  
 24 Նույն տեղում, գ. 3869, թ. 28-29:  
 25 Նույն տեղում, գ. 3850, թ. 217-218:  
 26 Նույն տեղում, գ. 3872, թ. 86-87:  
 27 Նույն տեղում, գ. 3873, թ. 96-97:  
 28 Նույն տեղում, գ. 3874, թ. 42-43:  
 29 Նույն տեղում, գ. 3875, թ. 47-48:  
 30 «Արձագանք», 1885, № 3, էջ 41:  
 31 ՀԱԳ, ֆ. 53, ց. 1, գ. 3877, թ. 10:  
 32 Նույն տեղում, գ. 3880, թ. 39-40:  
 33 Նույն տեղում, գ. 3884, թ. 64-65:  
 34 Նույն տեղում, գ. 3887, թ. 144:  
 35 Նույն տեղում, գ. 3889, թ. 143:  
 36 Նույն տեղում, գ. 3891, թ. 116:  
 37 Նույն տեղում, գ. 3895, թ. 41-42: Տես նաև՝ «Մուրճ», 1894, № 5, էջ 794:  
 38 ՀԱԳ, ֆ. 53, ց. 1, գ. 3896, թ. 168-169:  
 39 Նույն տեղում, գ. 3899, թ. 141-142:

1 Դինարիգոմը (այժմ՝ Myratgeldi) հայաբնակ գյուղ էր՝ Կարին (Էրզրում) քաղաքից 15 կմ հյուսիս, Եփրատ գետի աջ ափին:  
 2 СМОТГ, էջ 32:  
 3 «Արձագանք», 1885, № 3, էջ 41:  
 4 Ծղրժոյն Պիոցեօ Ե., նշվ. աշխ., էջ 64:  
 5 ՀԱԳ, ֆ. 53, ց. 1, գ. 2743 թ. 38-39:  
 6 Նույն տեղում, գ. 3825, թ. 48-49:  
 7 Նույն տեղում, գ. 3830, թ. 52-53:  
 8 Նույն տեղում, գ. 3833, թ. 66-67:  
 9 Նույն տեղում, գ. 3839, թ. 23-24:  
 10 Նույն տեղում, գ. 3836, թ. 20-21:  
 11 Նույն տեղում, գ. 3843, թ. 21-22:  
 12 ույն տեղում, գ. 3846, թ. 9-10:  
 13 Նույն տեղում, գ. 3848, թ. 74:  
 14 Նույն տեղում, գ. 3851, թ. 21-22:  
 15 Նույն տեղում, գ. 3853, թ. 27:

1898 <sup>40</sup>		236	234	470
1899 <sup>41</sup>		237	239	476
1900 <sup>42</sup>		242	243	485
1901 <sup>43</sup>		258	250	508
1902 <sup>44</sup>		267	256	523
1905 <sup>45</sup>		292	273	565
1908 <sup>46</sup>	51	305	284	589
1910 <sup>47</sup>		214	287	501
1912 <sup>48</sup>		240	317	557
1914 <sup>49</sup>		349	342	691
1916 <sup>50</sup>		316	353	669
1918 <sup>51</sup>	58	245	260	505
1921 <sup>52</sup>		128	125	353
1926 <sup>53</sup>	86			593
1987 <sup>54</sup>	215			801

Երկրորդ աշխարհամարտին Փոքր Խանչալիից մասնակցած 113 հոգուց 58-ը զոհվել է<sup>55</sup>:

**Եկեղեցական-ծխական դպրոց.** գործունեության մասին վկայող տեղեկությունները սկիզբ են առնում 1860-ական թվականներից: 1875 թ. գործել է որպես նախակրթարան:

Խորհրդային տարիներին և առ այսօր գյուղում գործում է միջնակարգ դպրոցը:

տարեթիվ	այլ տեղեկ.	ուսուցիչ	աշակերտ
1865 <sup>56</sup>		1	10
1873 <sup>57</sup>		1	10
1875 <sup>58</sup>	Կարապետ Խոսեփյանց		10
1881 <sup>59</sup>		1	21

**Սր. Հակոբ եկեղեցի.** հիշվում է 1850-ականներից: 1875 թ. հիմնովին վերաշինվել է համակ սրբատաշ քարով (արևմտյան ճակատը) և կոփածո քարով (մնացած ճակատները): Երկթեք ծածկի տակ առնված տանիքը ներքուստ պահում են երկու զույգ բոլորաձև սյուները: Միակ մուտքը արևմտյան ճակատից է: Արտաքին չափերն են՝ 16,80 x 10,33 մ, պատերի հաստությունը՝ 90 սմ: Հյուսիսային պատի



ՓՈՔՐ ԽԱՆՉԱԼԻ. Սր. Հակոբ եկեղեցու տեսքը հր-ամ-ից և ամ ճակատից բացված մուտքը

40 Նույն տեղում, գ. 3897, ք. 164:  
 41 Նույն տեղում, գ. 3903, ք. 93-94:  
 42 Նույն տեղում, գ. 3905, ք. 55:  
 43 Նույն տեղում, գ. 3906, ք. 67:  
 44 Նույն տեղում, գ. 3907, ք. 18-19:  
 45 Նույն տեղում, գ. 3912, ք. 261-262:  
 46 ՀԱԳ, ֆ. 35, ց. 1, գ. 559, ք. 42:  
 47 ՀԱԳ, ֆ. 53, ց. 1, գ. 3917, ք. 134-135:  
 48 Նույն տեղում, գ. 3920, ք. 17-18:  
 49 ՀԱԳ, ֆ. 56, ց. 6, գ. 1020, ք. 172-173: Ի դեպ, նույն թվականի համար մենկ այլ աղբյուրում նշված է 608 շունչ (“Кавказский календарь на 1915 г.”, էջ 195).  
 50 ՀԱԳ, ֆ. 196, ց. 1, գ. 43, ք. 19-20:  
 51 ՀԱԳ, ֆ. 469, ց. 3, գ. 2, ք. 1-4:  
 52 ՀԱԳ, ֆ. 355, ց. 1, գ. 895, ք. 1:  
 53 Արդյան Ս., նշվ. աշխ., էջ 125:  
 54 Ըստ գյուղխորհրդի տվյալների:  
 55 Դավթյան Ա., Ջավախք, էջ 101:  
 56 ՀԱԳ, ֆ. 53, ց. 1, գ. 3848, ք. 2:  
 57 Խոսեփյան Ս., նշվ. աշխ., էջ 518:  
 58 ՀԱԳ, ֆ. 56, ց. 3, գ. 52, ք. 44:  
 59 Խոսեփյան Ս., նույն տեղում:

մեջ պահպանվում է մկրտարանի՝ միակտոր քարից կերտված ավազանը:

Բարավորին և շուրջը՝

Ի ՀԱՅՐԱՊԵՏՈՒԹԵԱՆ ԳԷՎՈՐԸ ԵՒ ՎԷ-  
 (Հ)ԱՓ(ԱՌ)Ի ՍՐԲԱԶԱՆ ԿԱԹՈՂ(Ի)Կ(Ո)Ս Ա-  
 Ս(ԵՆԱՅ)Ն Հ(Ա)ՅՈՑ Ի Ս(ՈՒՐ)Բ ԷԶՄԻԱԾԻՆ,  
 ՓՈՔՐ ԽԱՆՉԱԼԻ ԳԻՒՂԻ Ս(ՈՒՐ)Բ ՅԵԿԵՂԵ-  
 ՑԻՍ Է ՀԱՅՈՑ ԵՒ ԿԱԹ(Ո)ՒՑԵԱԼ Է ԳՐԼԽԱՅ-



ՓՈՔԻ ԽԱՆՉԱԼԻ. Սբ. Հակոբ եկեղեցու ան ճակտոնը, նույն ճակատին պահպանված շինարարական արձանագրությունը, ծխատեր քահանայի՝ եկեղեցու հր կողմում գտնվող տապանաքարը և հատակագիծը

ԴԻՐ | Ս(ՈՒՐ)Բ ՅԱԿՕԲԱՅ ԱՆՈՒԱՄԲՆ ԱԽԸԼ-  
ՑԸԽԱՅՈՒ ԶԱՂԱԶԻ ԱԽԱՋԱՆ ՈՐԴԻ Ս(Ր)Բ(Ա)-  
ՋԱՆ ԳՐԻԳՈՐ ԱՐՔԵՊԻՍԿՈՊՈՍ ՍԱԶԻ-  
(ՆԵ)ԱՆ ՕԾԵԱԼ Է Ս(ՈՒՐ)Բ ԵԿԵՂԵՑԻՍ | ՀԱ-  
ՅՈՑ Է ԱՅՍ ԵԿ(Ե)ՂԵՑԻ: Ա(ՍՏՈՒԱ)Ծ ... | Յ(Ի-  
ՍՈՒ)ՍԻ ...ՍԻ | ... Տ(Է)Ր ՎԱՐԴԱՆ ...|ԵՍԵԱՆ  
ՍԵ...ՋԱՆԻ ...ԱՐՈՎ ԱՇԽ(ԱՏԵԱ)Լ:

Հրատ. առաջին անգամ:

Մուտքից հարավ՝

ԻՄ ՍԻՐԵԼԻ ԺՈՂՈՎՈՒՐԴՅՈՅ ՄԻԾԱՋԱՆԻԻ  
ԱՇԽԱՏՈՒԹԵԱՄԲ | ԱՐԴԱՐԱՏԱԴ ԱՐԴԵԱՆՑ  
ԵՒ Ծ(Ա)ԽՈՒՑ ԵԿ(Ե)Ղ(Ե)ՑԻ | ՕԾԵԱԼ ՎԱՐԱԶԱ  
Ս(ՈՒՐ)Բ Խ(Ա)ՉԻ ՕՐԸՆ: Ի 1875 ԱՄԻ Ս(Ե)Կ-  
Տ(ԵՄ)Բ(Ե)ՐԻ ...28:

Հրատ. առաջին անգամ:

**Գերեզմանոց.** տարածվում է եկեղեցու շուրջը:  
Ն. Բերձենիշվիլու վկայությամբ՝ 1930-ական  
թվականներին եկեղեցու մոտ կանգնեցված է եղել  
մի քառակող կոթող<sup>60</sup>: Պահպանված շիրմաքարերը  
վերաբերում են ԺԹ-Ի դարերին:

**Գյուղատեղիներ.** Փոքր Խանչալի գյուղի մեր-  
ձակայքում պահպանվել են ուշ շրջանում ստացած  
անվանումներով հայտնի Թեգխարաբ, Մոլոկան  
գյուղատեղիները<sup>61</sup>:

**Հուշարձան.** գյուղի մոտ կանգնեցված է Գևորգ  
Չաուշին նվիրված հուշարձանը:

60 ՉեքոբեՆՑՅՈՂՈ Ն., նույն տեղում:

61 Նույն տեղում:





1866 <sup>11</sup>	24	139	131	270
1867 <sup>12</sup>		150	131	281
1868 <sup>13</sup>		154	131	281
1869 <sup>14</sup>		158	138	296
1870 <sup>15</sup>		166	141	307
1871 <sup>16</sup>		172	145	317
1872 <sup>17</sup>		174	146	320
1873 <sup>18</sup>		180	154	334
1874 <sup>19</sup>				343
1875 <sup>20</sup>	30			354
1876 <sup>21</sup>		200	167	367
1878 <sup>22</sup>		195	167	352
1880 <sup>23</sup>		203	278	481
1881 <sup>24</sup>		209	291	500
1882 <sup>25</sup>		214	287	501
1883 <sup>26</sup>		217	288	505
1884 <sup>27</sup>	37			
1885 <sup>28</sup>		227	291	518
1887 <sup>29</sup>		260	304	564
1889 <sup>30</sup>		267	307	574
1890 <sup>31</sup>		268	305	573
1891 <sup>32</sup>		277	307	584
1892 <sup>33</sup>		282	310	592
1893 <sup>34</sup>		276	309	585
1894 <sup>35</sup>		288	306	594
1897 <sup>36</sup>		305	333	638
1898 <sup>37</sup>		313	342	655
1899 <sup>38</sup>	54	312	336	648
1900 <sup>39</sup>		312	336	648
1901 <sup>40</sup>		319	348	667
1902 <sup>41</sup>		314	350	664

11 Նույն տեղում, ք. 74:

12 Նույն տեղում, գ. 3851, ք. 20-21:

13 Նույն տեղում, գ. 3853, ք. 28:

14 Նույն տեղում, գ. 3856, ք. 10:

15 Նույն տեղում, գ. 3857, ք. 24:

16 Նույն տեղում, գ. 3858, ք. 10-11:

17 Նույն տեղում, գ. 3859, ք. 57-58:

18 Նույն տեղում, գ. 3862, ք. 71-72:

19 Նույն տեղում, գ. 3864, ք. 27-28:

20 Նույն տեղում, գ. 3866, ք. 20-21: Նաև՝ «Մեղու Հայաստանի», 1875, № 44, էջ 2:

21 ՀԱԳ, ֆ. 53, ց. 1, գ. 3868, ք. 30-31:

22 Նույն տեղում, գ. 3850, ք. 218-219:

23 Նույն տեղում, գ. 3872, ք. 88-89:

24 Նույն տեղում, գ. 3873, ք. 97-98:

25 Նույն տեղում, գ. 3874, ք. 43-44:

26 Նույն տեղում, գ. 3875, ք. 48-49:

27 «Արձագանք», 1885, № 3, էջ 43:

28 ՀԱԳ, ֆ. 53, ց. 1, գ. 3877, ք. 14:

29 Նույն տեղում, գ. 3880, ք. 40-41:

30 Նույն տեղում, գ. 3884, ք. 65-66:

31 Նույն տեղում, գ. 3887, ք. 147:

32 Նույն տեղում, գ. 3889, ք. 146:

33 Նույն տեղում, գ. 3891, ք. 118:

34 Նույն տեղում, գ. 3895, ք. 42-43:

35 Նույն տեղում, գ. 3896, ք. 171-172:

36 Նույն տեղում, գ. 3899, ք. 144-145:


37 Նույն տեղում, գ. 3897, ք. 166:

38 Նույն տեղում, գ. 3903, ք. 101-102: Տես նաև՝ «Մշակ», 1900, № 43, էջ 2:

39 ՀԱԳ, ֆ. 53, ց. 1, գ. 3905, ք. 52:

40 Նույն տեղում, գ. 3906, ք. 68:

41 Նույն տեղում, գ. 3907, ք. 20-21:



ՓՈՔԸ ՍԱՄՍԱՐ. Սբ. Հարություն եկեղեցու տեսքը հս-ամ-ից, ամ-ից և մուտքից փոքր-ինչ բարձր զետեղված շինարարական արձանագրությունը

1905 <sup>42</sup>		329	375	704
1908 <sup>43</sup>	57	350	377	727
1910 <sup>44</sup>		364	385	749
1912 <sup>45</sup>		387	400	787
1914 <sup>46</sup>		412	408	820
1916 <sup>47</sup>		430	428	858
1918 <sup>48</sup>	95	360	358	718
1921 <sup>49</sup>		120	100	220
1987 <sup>50</sup>	199			735

Երկրորդ աշխարհամարտին 108 փոքրսամսար-  
ցիներից 48-ը գոհվել է<sup>51</sup>:

**Սր. Հարություն եկեղեցի.** հայտնի է, որ Էլսթիլա  
գյուղից Սամսար գաղթած հայերը 1856 թ. եկեղեցի  
չունեին, բայց ցանկանում էին իրենց միջոցներով  
լրացնել այդ բացը<sup>52</sup>: Արդեն 1860 թ. գյուղում հիշ-  
վում է Սր. Հարություն անվամբ եկեղեցին: ԺԹ դա-  
րի վերջին փոքր սամսարցիները անհրաժեշտ են  
համարել վերակառուցել հին եկեղեցին:

1899 թ. դեկտեմբերի 19-ի երկրաշարժից եկեղե-  
ցին հիմնովին խարխուլվել է<sup>53</sup>: Հերթական նորոգում-  
ները կատարվել են 1900-ականին: Ներկայումս  
կանգուն է:




Արձանագրություն. եկեղեցու արևմտյան մուտքի բարավո-  
րին՝ 9 տող.

ՇԻՆԵՑԱԻ Ս(ՈՒՐ)Բ | ՅԱՐՈՒԹԻՒՆ | ԱՆՎԱ-  
ՆԵԱԼ | ԵԿԵՂԵՑԻՍ ԲՈՂՈՐ ՀԱՍԱՐԱՎԿՈՒ-  
ԹԵԱՆ ՆԸՎԵՐՔԻՍ Ի 1891 ԹՎԱԿԱՆԻՆ, ՄԱ-  
ՅԻՍ ԱՄՍՈ 1-Ն:

Հրատ. առաջին անգամ:

**Գերեզմանոց.** տարածվում է Սր. Հարություն ե-  
կեղեցու շուրջը: Տեղում պահպանվել են ԺԹ-Ի  
դարերին բնորոշ շիրմաքարեր:

**Կարանթա գյուղատեղի.** Փոքր Սամսարից հյու-  
սիս՝ 1 կմ հեռու, պահպանվում է ԺԳ-ԺԴ դարերի  
Կարանթա գյուղատեղին՝ գերեզմանոցի և Սր.  
Գևորգ եկեղեցու ավերակներով: Վերջինս համակ  
սրաբասաշ բարով կառուցված, միանավ շինու-  
թյուն է, որի միակ մուտքը բացվում է հարավային  
ճակատից եկեղեցուն կից հիմնավեր սրահի մեջ:



ՓՈՔՐ ՍԱՄՍԱՐ. Կարանթա գյուղատեղիի Սր. Գևորգ  
եկեղեցու տեսքը հս-ալ-ից, ալ-ից, հս-ից և հասակագիծը

42 Նույն տեղում, գ. 3912, ք. 263-264:  
 43 ՀԱԳ, ֆ. 35, ց. 1, գ. 559, ք. 43:  
 44 ՀԱԳ, ֆ. 53, ց. 1, գ. 3917, ք. 135-136:  
 45 Նույն տեղում, գ. 3920, ք. 18-19:  
 46 ՀԱԳ, ֆ. 56, ց. 6, գ. 1020, ք. 174-175: Ի դեպ, նույն քվականի  
 համար մեկ այլ աղբյուրում նշված է 730 շունչ (“Кавказский  
 календарь на 1915 г.”, էջ 177).  
 47 ՀԱԳ, ֆ. 196, ց. 1, գ. 43, ք. 21-22:  
 48 ՀԱԳ, ֆ. 469, ց. 3, գ. 2, ք. 1-4:  
 49 ՀԱԳ, ֆ. 355, ց. 1, գ. 895, ք. 1:  
 50 Ըստ գյուղխորհրդի տվյալների:  
 51 **Գավթյան Ա.**, Ջավախք, էջ 102:  
 52 ՀԱԳ, ֆ. 56, ց. 1, գ. 3436, ք. 8:  
 53 **Мушкетов И.**, նշվ. աշխ., էջ 29:



ՓՈՔԸ ՍԱՄՍԱՐ. Կարանթա գյուղատեղիի Սք. Գևորգ եկեղեցու ներքին տեսքը դեպի ալ և ամ, շուրջը տարածված գերեզմանոցն ու տապանաքարեր և գյուղամիջի Սք. Հարություն եկեղեցու հս-ալ կողմում տարածված գերեզմանոցը (ԺԹ-Ի դարեր)





լինել չի կարող: Արձանագրության մեջ հիշատակված Ղվարղվարեն, Ի. Ռոստոմաշվիլու և Վ. Ֆիսկարիշվիլու կարծիքով, 1361 թ. վախճանված Ղվարղվարե Ջաղեցին է՝ Սամցխեի արաբերէ: Ն. Բերձենիշվիլու և «Ջագախեո. օստորիւղ-նւրոտոմոժըրւջլո զՆամքըլըլո»-ի խմբագրակազմի թվագրմամբ՝ ԺԵ-ԺԶ դդ.:

2. Արձանագրություն՝ 3 սող.

ՁԵՁԻՆ ԻՅԵԻԿԵԿԵԿԵԿԵ ԹԻՆԻԿ ԸՄԾԻԿԵԿԵ  
ԿԻԿԻԿԵԿԵ ՈՒՄԻՆԵ

ՁԻՁԻՆ(Ն) ԸՄԾԻՔԻ(Ն)ՐԱԻԾԵՅ ԹԻՆԻԿ | ՇՐԾ-  
ՅԱՆԻ ՄԵՄԵ(Ը)ՆԵՅ Ը(ՄԵՐ)ԹԹԻՅՆ.

Թարգմ. Հայր Լաշարայիձեձին Աստված նրա  
մեղքերը ների:

Հրատ. **Ростомов И.**, նշվ. աշխ., էջ 61: **ՇԻՍԿԱՐԻՅՈՒՅԻ Գ.**,  
նշվ աշխ., էջ 117: **ԶԵՐԹԵՆԻՄՅՈՒՅԻ Ն.**, նշվ աշխ., էջ 115:  
“Ջագախեո. օստորիւղ-նւրոտոմոժըրւջլո զՆամքըլըլո”,  
էջ 104:

Տարբերություն. Ի. Ռոստոմաշվիլի՝ ՁԻՁԻՆ, ԸՄԾԻՔԻՅԵ,  
ԸՄԾԻՔԻՅԵՆԱ: Վ. Ֆիսկարիշվիլի՝ ՁԻՁԻՆ, ԸՄԾԻՔԻՅԵ, ԸՄԾԻՔԻՅԵՆԱ:

Մանր. արձանագրությունը փորագրված է վրաց մետաղատառ, նուսխա-խուցուրի գրությամբ, որտեղ նկատվում է արդի վրաց մխեդուրի գրությանն անցնելու միտում:

Ի. Ռոստոմաշվիլին հետևել է Է. Թաղաշվիլու առաջարկած ընթերցմանը: Վ. Ֆիսկարիշվիլին նույնությամբ վերահրատարակել է ըստ Ի. Ռոստոմաշվիլու:

Ն. Բերձենիշվիլու և «Ջագախեո. օստորիւղ-նւրոտոմոժըրւջլո զՆամքըլըլո»-ի խմբագրակազմի թվագրմամբ՝ ԺԵ-ԺԶ դդ.:

3. Արձանագրություն՝ 4 սող.

ՇՆԿԻՆ ԺՏԵ: | ԸԹԻՆՏ : ՉԻԿԻՍԿԵՆ:  
ՇՏԵ: ՃԻՉԿԵՆ: ԿՆ: ՈՐ

ՎԸ(Ն)ԻՆ Ը(Ե)ՆԱ | Գ(Ն)ՄԳ(ԵԹ)ԼՆԱ  
ՕՔԻՐ(Օ)Ք(Օ)ՐՆԱ ԸՎ ՋԼՐԻՆՆ Մ(ԵՄԵՆԸՆԵ)Ն  
Ը(ՄԵՐԹԹԻՅ)Ն.

Թարգմ. Ալարի որդի վերակացու Օքրուպիլին և  
Ջուրիլին Աստված ողորմի:

Հրատ. **Ростомов И.**, նշվ. աշխ., էջ 62: **ՇԻՍԿԱՐԻՅՈՒՅԻ Գ.**  
Ջագախեոյի Եպիգրաֆիկա ՐոզորՇ Նաօտորիո Վարո,  
Թբիլիսի, 1959, էջ 118: **ԶԵՐԹԵՆԻՄՅՈՒՅԻ Ն.**, Ջագախեոյի 1933  
Վլոյի Եքսքեդիցիոյի Ըլոյուր: Նոյ. 1, 1964, էջ 114: “Ջագախեո.  
օստորիւղ-նւրոտոմոժըրւջլո զՆամքըլըլո”, Թբիլիսի,  
2000, էջ 104:

Տարբերություն. Ի. Ռոստոմաշվիլի՝ ՇՆԿԻՆ, ԸԹԻՆՏ,  
ՃԻՉԿԵՆ; Վլոյի, ՋԵՍԻՆՆԱ, ՄԵՄԵՆԸՆ: Վ. Ֆիսկարիշվիլի՝  
ԸԹԻՆՏ, ՃԻՉԿԵՆ; Վլոյի, ՋԵՍԻՆՆԱ, ՄԵՄԵՆԸՆ: Ն.  
Բերձենիշվիլի՝ ՋԵՍԻՆՆ: «Ջագախեո. օստորիւղ-  
նւրոտոմոժըրւջլո զՆամքըլըլո»-ում՝ Օքրոպիլն, ՋԵՍԻՆՆ:

Մանր. ներկա հրատարակությունը՝ Ն. Բերձենիշվիլու  
վերծանության հիման վրա:

Ն. Բերձենիշվիլու և «Ջագախեո. օստորիւղ-  
նւրոտոմոժըրւջլո զՆամքըլըլո»-ի խմբագրակազմի  
թվագրմամբ՝ ԺԵ-ԺԶ դդ.:

4. Ավերակների մեջ պահպանվում էր վրաց մետաղատառ  
արձանագրությամբ մի քարաքեկոր.

Ը ... ԸՆՆ ...ԼԵ: ԸՆՆ ... | ԿՆՆ: ՈՐ  
Գ ... ԳՆՆ ...ԼՐ ՕԵՆ ... | Մ(ԵՄԵՆԸՆԵ)Ն Ը(ՄԵՐԹԹԻՅ)Ն.

Թարգմ. ... Աստված ողորմի:  
Հրատ. **ԶԵՐԹԵՆԻՄՅՈՒՅԻ Ն.**, Ջագախեոյի 1933 Վլոյի Եքս-  
քեդիցիոյի Ըլոյուր: Նոյ. 1, 1964, էջ 115:

Մանր. Ն. Բերձենիշվիլու դիտարկմամբ՝ արձանագրություն  
փորագրած գրիչն ու առաջին երեք արձանագրությունների  
հեղինակը նույնն է: Ուստի այն ԺԵ-ԺԶ դարերի է:  
Ն. Բերձենիշվիլու թվագրմամբ՝ ԺԵ-ԺԶ դդ.:

5. Մեկ այլ քարաքեկորի վրա վրաց մետաղատառ  
գրությամբ.

Ք. ՇԵ...  
Ք. ՆՐ...

Թարգմ. Աթ...  
Հրատ. **ԶԵՐԹԵՆԻՄՅՈՒՅԻ Ն.**, Ջագախեոյի 1933 Վլոյի Եքս-  
քեդիցիոյի Ըլոյուր: Նոյ. 1, 1964, էջ 115:

Մանր. Ն. Բերձենիշվիլու ենթադրությամբ՝ արձանագրու-  
թյունն անավարտ է: Փորագրողը նույնն է, ինչ նախորդ  
արձանագրություններին:

Ն. Բերձենիշվիլու և «Ջագախեո. օստորիւղ-նւրոտո-  
մոժըրւջլո զՆամքըլըլո»-ի խմբագրակազմի թվագրմամբ՝  
ԺԵ-ԺԶ դդ.:


**«Ղարթա» («Նարթա») գյուղատեղի.** Քարցեքի  
մերձակա հնավայրերից է 1595 թ. հարկացուցա-  
կում՝ 22 տուն բնակչով և 16.700 ակչե հարկաչափով  
հիշվող «Ղարթա»<sup>8</sup> գյուղատեղին: Գյուղը հիշվում է  
մաև 1718-1719 թթ.՝ տանուտեր Աբդուլլահի օ-  
րոք, 10.000 ակչե հարկաչափով<sup>9</sup>:

Գյուղանվան հերթական հիշատակությանը  
հանդիպում ենք 1831 թ. վավերագրերից մեկում<sup>10</sup>:

**Բնակչություն.** հայտնի է, որ 1914 թ. Ղարթան  
ունեցել է 115 թուրք-դարափափախ բնակիչ<sup>11</sup>:

**Եկեղեցի.** գյուղատեղիում պահպանվել է կոփա-  
ծո քարով, կրաշաղախով կառուցված, հարավից և  
արևմուտքից բացված մեկական մուտքերով, թա-  
ղածածկ, միանավ եկեղեցին (արտաքին չափերն  
են 9.35x5.27 մ):

**Նավարձիների գյուղատեղի.** հիշվում է Քարցեք և  
Ափնիա գյուղերի սահմանամիջում<sup>12</sup>:



ՔԱՐՑԵՐ. Ղարթա գյուղատեղիի եկեղեցու  
հատակագիծը

8 “Գուրջիստանի Վելայեթի Ըլոյուր Ըլոյուր”, էջ 213-214:  
9 “Նոյեմբերի Երկուրի Ջաձա Ըլոյուր 1694-1732 ՎՎ.”, էջ 155:  
10 Մատենադարան, թղթ. 163, վավ. 1193:  
11 “Кавказский календарь на 1915 г.”, էջ 107:  
12 **ԶԵՐԹԵՆԻՄՅՈՒՅԻ Ն.**, նշվ. աշխ., էջ 115:



*ՔԱՐՅԵՔ. Ղարթա գյուղատեղիի եկեղեցու տեսքը հս-ամ-ից և հր-ամ-ից*



ՕԹԱ

**Տեղադրություն.** գտնվում է Ախալքալաքից ուղիղ գծով 28 կմ հյուսիս-արևմուտք, Ասպինձա շրջկենտրոնից 6 կմ հյուսիս-արևելք, համանուն վտակի խոր ձորում:

**Բնակչություն.** 1914 թ. հայկական ծագում ունեցող, սակայն ազգային ինքնագիտակցությամբ թուրք բնակիչների թիվը Օթայում կազմել է 706 շունչ<sup>1</sup>: Վերջիններիս արտոնից հետո (1944) գյուղը բնակեցվել է Վրաստանի այլևայլ շրջաններից փոխադրված վրացիներով:



հիշատակարանում նշված է. «Ի թուրքերութեանս Հայոց տունարիս ի ՊԿԷ (1418), ի գաւառիս Վրաց, ի գիւղն, որ կոչի Օթայ, ի հայրապետութեան տեառն Ներսաի և տէր Յակովբոսի, ընդ հովանեաւ սուրբ Աստուածածնին...: Յիշեցէք զվարպետն իմ զտէր Յովհաննէս, որ մականուն կոչի Ոսկեփոր, ընդ մմին և զեղկելի գրչակս զՄկրտիչ...»<sup>2</sup>:

Օթայի հայերը առաքելական դավանանքի հետևորդներ են եղել մինչև ԺԷ դարի առաջին կեսը, երբ երկրամասի շատ այլ գյուղերի բնակիչների հետ մեկ-



ՕԹԱ. գյուղի հս-ալ կողմում գտնվող վանքի և ամրոցի ավերակները

**Եկեղեցի.** գյուղի Սբ. Աստվածածին եկեղեցու կառուցման ստույգ տարեթիվն անհայտ է, սակայն արդեն 1418 թ. եկեղեցում ստեղծվել է մի ձեռագիր, որի

տեղ տեղի են տվել Ախալցխայի թուրք փաշաների բռնություններին և ընդունել մահմեդականություն:

<sup>1</sup> “Кавказский календарь на 1915 г.”, էջ 170.

<sup>2</sup> ԺԵԱ, էջ 222:

## ՕԼԱՎԵՐ



ՕԼԱՎԵՐ. ընդհանուր տեսքը հս-ից

**Տեղադրություն.** գտնվում է Ախալքալաքից ուղիղ գծով 8 կմ հյուսիս-արևելք, ծ. ս. 1910-1940 մ բարձրության վրա:

**Պատմություն.** հայտնի է, որ 1595 թ. Օլավերո անվանաձևով հիշված գյուղն ունեցել է 27 տուն բնակիչ, հարկվել է 11.000 ալչե<sup>1</sup>: Բնակչության բռնի մահմեդականացումից հետո՝ 1721-1722 թթ.՝ տանուտեր Ահմեդ Սուլեյմանի օրոք, գյուղը հարկվել է 11.000 ալչե<sup>2</sup>: Բնակչությունից դատարկվել է ԺԹ դարասկզբին և կրկին բնակեցվել նույն դարի կեսին:

1899 թ. դեկտեմբերի 19-ի երկրաշարժի հետևանքով գյուղի 80 տներից 8-ը քանդվել են, 3 մարդ զոհվել է<sup>3</sup>:

**Բնակչություն.** օլավերցիների նախնիները սերում են Կարնո գավառի Երկան Մանսուր գյուղից: 1829-30 թթ. նրանք հաստատվել են նախ՝ Ջավախքի Կորխ գյուղում, ապա փոխադրվել Ծաղկա և հիմնել Նոր Կորխը, որից հետո՝ 1852 թ., լքել են

նաև վերջինս և տեղափոխվել Ջավախքի Օլավեր ավերակ գյուղատեղին և շենացրել<sup>4</sup>:

**Վիճակագրություն.** սկսած 1853 թ-ից՝ դիվանական վավերագրերում առկա են Օլավերի բնակչության թվաքանակը ներկայացնող տվյալներ, որոնց համաձայն, ԺԹ-Ի դարերի ընթացքում գյուղի բնակչության թվաքանակն անընդմեջ աճել է.

տարեթիվ	տուն	արական	իգական	միասին
1853 <sup>5</sup>		158	139	297
1857 <sup>6</sup>		130	125	255
1860 <sup>7</sup>	28	150	139	289
1861 <sup>8</sup>		163	144	307
1862 <sup>9</sup>	33	164	147	311
1863 <sup>10</sup>		172	151	323
1864 <sup>11</sup>		181	158	339
1865 <sup>12</sup>		184	162	346

4 ՀԱԳ, ֆ. 56, ց. 1, գ. 3436, թ. 8:

5 ՀԱԳ, ֆ. 53, ց. 1, գ. 2743 թ. 37-38:

6 Նույն տեղում, գ. 3830, թ. 53-54:

7 Նույն տեղում, գ. 3833, թ. 65-66:

8 Նույն տեղում, գ. 3839, թ. 25:

9 Նույն տեղում, գ. 3836, թ. 21-22:

10 Նույն տեղում, գ. 3843, թ. 20-21:

11 Նույն տեղում, գ. 3846, թ. 9-10:

12 Նույն տեղում, գ. 3848, թ. 11-12:

1 "Գյւրջւոսեճանոս յօղոսոյոս ճօճո ճօճօրօ", էջ 223:

2 "Նօճճօրօս յօճճօյոս ճճճօ ճօճօրօ 1694-1732 ՎՎ.", էջ 171:

3 «Մշակ», 1900, № 43, էջ 2:



ՕԼԱՎԵՐ. Արուլ լեռան տեսքը գյուղից

1866 <sup>13</sup>	33	184	162	346	1880 <sup>26</sup>	270	277	547
1867 <sup>14</sup>		192	177	369	1881 <sup>27</sup>	269	276	545
1868 <sup>15</sup>		196	179	375	1882 <sup>28</sup>	272	281	553
1869 <sup>16</sup>		198	183	381	1883 <sup>29</sup>	275	285	560
1870 <sup>17</sup>		213	197	410	1884 <sup>30</sup>	50		
1871 <sup>18</sup>		218	198	416	1885 <sup>31</sup>	281	293	574
1872 <sup>19</sup>		229	215	444	1887 <sup>32</sup>	305	331	636
1873 <sup>20</sup>		236	222	458	1889 <sup>33</sup>	313	341	654
1874 <sup>21</sup>				485	1890 <sup>34</sup>	320	353	673
1875 <sup>22</sup>	40			491	1891 <sup>35</sup>	323	368	691
1876 <sup>23</sup>		230	251	481	1892 <sup>36</sup>	328	374	702
1877 <sup>24</sup>		249	265	514	1893 <sup>37</sup>	326	361	687
1878 <sup>25</sup>		257	278	535	1894 <sup>38</sup>	336	376	712

13 Նույն տեղում, ք. 74:

14 Նույն տեղում, գ. 3851, ք. 20-21:

15 Նույն տեղում, գ. 3853, ք. 27:

16 Նույն տեղում, գ. 3856, ք. 9:

17 Նույն տեղում, գ. 3857, ք. 23:

18 Նույն տեղում, գ. 3858, ք. 10-11:

19 Նույն տեղում, գ. 3859, ք. 57-58:

20 Նույն տեղում, գ. 3862, ք. 71-72:

21 Նույն տեղում, գ. 3864, ք. 27-286:

22 Նույն տեղում, գ. 3866, ք. 20-21: Տե՛ս նաև՝ «Մեղու Հայաստանի», 1875, № 44, էջ 2:

23 ՀԱԳ, ֆ. 53, ց. 1, գ. 3868, ք. 29:

24 Նույն տեղում, գ. 3869, ք. 29-30:

25 Նույն տեղում, գ. 3850, ք. 218-219:

26 Նույն տեղում, գ. 3872, ք. 87-88:

27 Նույն տեղում, գ. 3873, ք. 97-98:

28 Նույն տեղում, գ. 3874, ք. 43-44:

29 Նույն տեղում, գ. 3875, ք. 48-49:

30 «Արձագանք», 1885, № 3, էջ 43:

31 ՀԱԳ, ֆ. 53, ց. 1, գ. 3877, ք. 10:

32 Նույն տեղում, գ. 3880, ք. 40-41:

33 Նույն տեղում, գ. 3884, ք. 65-66:

34 Նույն տեղում, գ. 3887, ք. 146:

35 Նույն տեղում, գ. 3889, ք. 145:

36 Նույն տեղում, գ. 3891, ք. 117:

37 Նույն տեղում, գ. 3895, ք. 42-43:

38 Նույն տեղում, գ. 3896, ք. 169-170:

1897 <sup>39</sup>		371	373	744
1898 <sup>40</sup>		395	390	785
1899 <sup>41</sup>	80	371	332	703
1900 <sup>42</sup>		391	353	744
1901 <sup>43</sup>		408	360	768
1902 <sup>44</sup>		402	366	768
1905 <sup>45</sup>		432	393	825
1908 <sup>46</sup>	109	451	410	862
1910 <sup>47</sup>		497	441	938
1912 <sup>48</sup>		539	460	999
1914 <sup>49</sup>		557	482	1039
1916 <sup>50</sup>		579	495	1074
1918 <sup>51</sup>	170	695	610	1305
1921 <sup>52</sup>		150	110	260
1987 <sup>53</sup>	222			997

Երկրորդ աշխարհամարտին մասնակցած 196 օլավերցիներից 82-ը զոհվել է<sup>54</sup>:

**Եկեղեցական-ծխական դպրոց.** գործունեության մասին վավերագրերը տվյալներ են պարունակում՝ սկսած 1860-ական թվականներից<sup>55</sup>:

Օլավերը, ի տարբերություն դպրոց ունեցող շատ այլ գյուղերի, ավելի վաղ է ունեցել այդ նպատակով կառուցված հատուկ շինություն. «...այստեղ կայ դպրոցական մի շենք, կառուցած սրբատաշ քարով, տեղական Գրիգոր քահանայի հոգատարութեամբ, որ և ուսուցանում է աշակերտներին»<sup>56</sup>: Ինչպես վկայում է ցայսօր պահպանված դպրոցի շինարարական արձանագրությունը, 1911 թ., հավանաբար, հնի տեղում կառուցվել է նոր շինություն:

Արձանագրություն.

ԵԿԵՂԵՑ(ԱԿԱՆ)-ԾԽ(Ա)Կ(Ա)Ն ԴՊՐՈՑՄ ԿԱՌՈՒՑԱԻ | ԱՐԴԵԱՄԲ ԳՐԻԳՈՐ Զ(Ա)Հ(Ա)-Ն(Ա)ՅԻ ... | ԵՐԵՑՈՒՀԻՈՅ ՀՌԻՓՄԻՍԷԻ ՏԷՐ | ԳՐԻԳՈՐԵ(Ա)ՆՅ 1911 Թ., ՕԼԱՒԵՐ ԳԻ(Ի)Ղ:

Հրատ. առաջին անգամ:

39 Նույն տեղում, գ. 3899, ք. 143-144:  
 40 Նույն տեղում, գ. 3897, ք. 165:  
 41 Նույն տեղում, գ. 3903, ք. 101-102: Տե՛ս նաև՝ «Մշակ», 1900, № 43, էջ 2:  
 42 ՀԱԳ, ֆ. 53, ց. 1, գ. 3905, ք. 52:  
 43 Նույն տեղում, գ. 3906, ք. 68:  
 44 Նույն տեղում, գ. 3907, ք. 19-20:  
 45 Նույն տեղում, գ. 3912, ք. 262-263:  
 46 ՀԱԳ, ֆ. 35, ց. 1, գ. 559, ք. 43:  
 47 Նույն տեղում, գ. 3917, ք. 135-136:  
 48 Նույն տեղում, գ. 3920, ք. 18-19:  
 49 ՀԱԳ, ֆ. 56, ց. 6, գ. 1020, ք. 173-174: Ի դեպ, նույն թվականի հունվարի 1-ին անցկացված մեկ այլ մարդահամարի տվյալների համաձայն՝ 833 բնակիչ («Кавказский календарь на 1915 г.», էջ 168).  
 50 ՀԱԳ, ֆ. 196, ց. 1, գ. 43, ք. 20-21:  
 51 ՀԱԳ, ֆ. 469, ց. 3, գ. 2, ք. 1-4:  
 52 ՀԱԳ, ֆ. 355, ց. 1, գ. 895, ք. 1:  
 53 Ըստ գյուղխորհրդի տվյալների:  
 54 **Դավթյան Ա.**, Ջավախք, էջ 102:  
 55 СМОТГ, էջ 31:  
 56 «Արձագանք», 1885, № 3, էջ 43:

Ստորև ներկայացնում ենք գյուղի դպրոցի գործունեությունն ըստ հետևյալ տարիների.



տարեթիվ	այլ տեղեկ.	ուսուցիչ	աշակերտ
1865 <sup>57</sup>	2	1	18
1874 <sup>58</sup>		1	15
1875 <sup>59</sup>	տիրացու Գրիգոր Տեր-Գրիգորյանց		45
1876 <sup>60</sup>		1	21
1877 <sup>61</sup>		1	14
1878 <sup>62</sup>		1	24
1880 <sup>63</sup>		2	60
1881 <sup>64</sup>		1	42
1882 <sup>65</sup>		1	19
1883 <sup>66</sup>		1	10
1989 <sup>67</sup>	միջնակարգ		170

**Սր. Աստվածածին եկեղեցի.** Օլավերում հաստատված հայերը 1856 թ. դիմել են հոգևոր կառավարությանը՝ իրենց գյուղում գտնվող ավերակ, հին եկեղեցին նորոգելու խնդրանքով. «...ի նահանգէն Ծավկայի ի գեղջէ Նոր Կորխայ ի նահանգն Ախալքալաքայ յաւերակ գիւղն Օլաւերտ, որք չորս ամբ են յորմէ հետէ գաղթեալ են և տեսնելով զեկեղեցիս խնդրեն միջնորդել հոգևոր ատենիս վասն տալոյ զհրաման շինել ի վերայ հիման հին աւերակ եկեղեցոյ սեփական ծախիւք իւրեանց վասնորոյ յայտնելով զայնմանէ հոգևոր ատենիս խնդրեն առնել առ այն զարժանին տնօրէնութիւն»<sup>68</sup>: Բազմաթիվ վավերագրերում, սկսած 1857 թ., Օլավեր գյուղում հիշվում է Սր. Աստվածածին անվամբ ծխական եկեղեցին: Սա նշանակում է, որ խնդրագրին ի-



ՕԼԱՎԵՐ. 1911 թ. կառուցված դպրոցի շենքը

57 ՀԱԳ, ֆ. 53, ց. 1, գ. 3848, ք. 2:  
 58 Նույն տեղում, գ. 3864, ք. 27-28:  
 59 ՀԱԳ, ֆ. 56, ց. 3, գ. 52, ք. 43:  
 60 ՀԱԳ, ֆ. 53, ց. 1, գ. 3850, ք. 52:  
 61 Նույն տեղում, գ. 3869, ք. 29-30:  
 62 Նույն տեղում, գ. 3850, ք. 178:  
 63 Նույն տեղում, գ. 3872, ք. 87-88:  
 64 Նույն տեղում, գ. 3873, ք. 97-98:  
 65 Նույն տեղում, գ. 3874, ք. 43-44:  
 66 Նույն տեղում, գ. 3875, ք. 48-49:  
 67 Ըստ դպրոցի տնօրինության տրամադրած տվյալների:  
 68 ՀԱԳ, ֆ. 56, ց. 1, գ. 3436, ք. 8:



*ՕԼԱՎԵՐ. Սբ. Աստվածածին եկեղեցու տեսքը հս-ամ-ից, հր-ամ-ից, 1899 թ. նորոգության մասին պատմող, ամ ճակատին ազուցված արձանագրությունը, եկեղեցու տեսքը ամ-ից, խաչաքանդակ եկեղեցու հր պատին և եկեղեցու հր կողմում տարածված գերեզմանոցի մնացորդները*

րոք ընթացք է տրվել, իսկ գյուղացիք էլ բաղձալին իրականություն են դարձրել առանց հապաղման: Կառույցը եղել է քարաշեն, բայց փայտածածկ<sup>69</sup>:

ԺԹ դարի վերջին օլավերցիները նպատակահարմար են համարել հին ու արդեն քայքայված եկեղեցու տեղում կառուցել նորը:

Նոր եկեղեցու շինարարությունն ավարտվել է 1899 թ. հայտնի կործանարար երկրաշարժից ըն-

69 «Արձագանք», 1885, № 3, էջ 43:



*ՕԼԱՎԵՐ. Սբ. Աստվածածին եկեղեցու հր պատի տակ պահպանված ձիակերպ տապանաքար, հատված գյուղի հս եզրին գտնվող գերեզմանոցից և ձիթհանի քար*

դամենը մի քանի ամիս առաջ (բարեբախտաբար Օլավերում այդ երկրաշարժի հարվածը համեմատաբար անվնաս է անցել):

Օլավերի Սբ. Աստվածածին եկեղեցին կառուցված է սրբատաշ (արևմտյան ճակատը) և անմշակ քարով (մնացած ճակատները): Ուշագրավ է եկեղեցուց մի քանի մետր արևմուտք, հիմքից վեր բրգաձև թեքությամբ վեր խոյացող, առանձին կանգնած, բարձր պատվանդանի վրա պահպանված սրածայր վեղարով ավարտվող, քառասյուն զանգակատունը:

Արձանագրություն. եկեղեցու արևմտյան մուտքի բարավորից քիչ վեր, մարմարե սայիկի վրա, 7 տող.

**ՎԵՐԱՆՈՐՈԳՎԵՑ ԵԿԵՂԵՑԻՆ ԱՐԹԵԱՄԲ ՀԱՆԳՈՒՑԵԱԼ Տ(Է)Ր ԵՂԵՇԷ ԵՒ ԻԻՐ | ԱՄՈՒՄՆՈՅ՝ ՄԱՐԹԱ | ՅՈՎՀԱՆՆԵՄԵԱՆ | ՏԷՐ ԳԻՔՈՐԵԱՆՑԻ | 1899-ԻՆ, ՄԱՅԻՄԻ 26-ԻՆ:**

Հրատ. առաջին անգամ:

**Գերեզմանոցներ.** բացի եկեղեցու հարավային կողմում տարածված գերեզմանոցից, գյուղի հարավային և հյուսիսային եզրերին նույնպես գոյություն ունեն ԺԹ-Ի դարերին վերաբերող գերեզմանոցներ:

**Հուշարձան.** 1990 թ. Օլավերի կենտրոնում կանգնեցվել է Ջորավար Անդրանիկի կիսանդրին:



ՕՐՈՋԱԼԱՐ (ՕՐԱՋԱԼԱՐ)

**Տեղադրություն.** գտնվում է Ախալքալաքից ուղիղ գծով 15 կմ հարավ-արևելք, շրջկենտրոն Նինոծմինդայից 4 կմ հյուսիս-արևելք, Փարվանա գետի ափին, ծ. ս. 1860-1880 մ բարձրության վրա:

**Պատմություն.** 1595 թ. կազմված «Գյուրջխատանի վիլայեթի ընդարձակ դավթար»-ում նշված Վերին Օրաջա գյուղի (ազատ ուսյաներից, հարկաչափը՝ 7.000 ակչե)<sup>1</sup> հիշատակությունը ենթադրում է նաև համանուն Ներքին գյուղի գոյությունը, ուստի պատահական չէ, որ ավելի ուշ շրջանում միաձուլված կից գյուղերը ստացել էին Օրաջալար («լար»-ը բուրքերեն հոգնակիի ցուցիչն է) անվանումը: Բնակչության բռնի մահմեդականացումից հետո՝ 1724-1725 թթ.՝ տանուտեր Ալիի օրոք, գյուղից հարկվել է 10.000<sup>2</sup>, իսկ 1725-1726 թթ.՝ տանուտեր Հասանի օրոք, 5.000 ակչե<sup>3</sup>:

**Բնակչություն.** ներկայիս բնակիչների նախնիները 1829-30 թթ. փոխադրվել են Կարնո նահանգից:

1870 թ. մի տեղեկագրում նշված է, որ մեծամասնություն կազմող հայ բնակիչներից զատ (33 տուն, 182 ար., 156 իգ.) գյուղն ունեցել է նաև 7 տուն թարաքյամա բուրքեր (8 ար., 7 իգ.)<sup>4</sup>:

**Վիճակագրություն.** ԺԹ-ի դարերի ընթացքում գյուղի հայ բնակչության թվաքանակը շարունակաբար աճել է: Այդ են վկայում վիճակագրական հետևյալ տվյալերը.

տարեթիվ	տուն	արական	իգական	միասին
1868 <sup>5</sup>		168	145	313
1869 <sup>6</sup>		174	156	330
1870 <sup>7</sup>		178	164	342
1871 <sup>8</sup>		184	166	350
1873 <sup>9</sup>		201	193	394
1875 <sup>10</sup>	34			395

1 "Գյուրջխոստանի ցեղայության ճեղք ճեղքով", էջ 235:  
 2 "Նոյն տեղում, գ. 3856, թ. 9:  
 3 Նոյն տեղում, էջ 187:  
 4 СМОТГ, էջ 29.  
 5 ՀԱԳ, ֆ. 53, ց. 1, գ. 3853, թ. 27:  
 6 Նոյն տեղում, գ. 3856, թ. 9:  
 7 Նոյն տեղում, գ. 3857, թ. 23:  
 8 Նոյն տեղում, գ. 3858, թ. 9-10:  
 9 Նոյն տեղում, գ. 3862, թ. 70-71:  
 10 Նոյն տեղում, գ. 3866, թ. 19-20: Տես նաև՝ «Մեղու Հայաստանի», 1875, № 44, էջ 2:

1876 <sup>11</sup>		206	202	408
1877 <sup>12</sup>		158	148	306
1878 <sup>13</sup>		157	159	309
1880 <sup>14</sup>		181	161	342
1881 <sup>15</sup>		185	158	343
1882 <sup>16</sup>		191	168	359
1883 <sup>17</sup>		185	161	346
1884 <sup>18</sup>	34			
1885 <sup>19</sup>		198	175	373
1887 <sup>20</sup>		233	194	427
1889 <sup>21</sup>		249	198	447
1890 <sup>22</sup>		254	198	452
1891 <sup>23</sup>		260	210	470
1892 <sup>24</sup>		267	214	481
1893 <sup>25</sup>		277	220	497
1894 <sup>26</sup>		272	279	551
1897 <sup>27</sup>		308	289	597
1898 <sup>28</sup>		316	293	509
1899 <sup>29</sup>		321	302	623
1900 <sup>30</sup>		332	318	650
1901 <sup>31</sup>		343	333	676
1902 <sup>32</sup>		348	335	683
1905 <sup>33</sup>		370	355	725
1908 <sup>34</sup>	83	384	368	752
1910 <sup>35</sup>		419	403	822

11 ՀԱԳ, ֆ. 53, ց. 1, գ. 3868, թ. 29-30:  
 12 Նոյն տեղում, գ. 3869, թ. 28-29:  
 13 Նոյն տեղում, գ. 3850, թ. 217-218:  
 14 Նոյն տեղում, գ. 3872, թ. 86-87:  
 15 Նոյն տեղում, գ. 3873, թ. 96-97:  
 16 Նոյն տեղում, գ. 3874, թ. 42-43:  
 17 Նոյն տեղում, գ. 3875, թ. 47-48:  
 18 «Արձագանք», 1885, № 3, էջ 41:  
 19 ՀԱԳ, ֆ. 53, ց. 1, գ. 3877, թ. 10:  
 20 Նոյն տեղում, գ. 3880, թ. 39-40:  
 21 Նոյն տեղում, գ. 3884, թ. 64-65:  
 22 Նոյն տեղում, գ. 3887, թ. 145:  
 23 Նոյն տեղում, գ. 3889, թ. 144:  
 24 Նոյն տեղում, գ. 3891, թ. 116:  
 25 Նոյն տեղում, գ. 3895, թ. 41-42:  
 26 Նոյն տեղում, գ. 3896, թ. 168-169:  
 27 Նոյն տեղում, գ. 3899, թ. 142-143:  
 28 Նոյն տեղում, գ. 3897, թ. 164:  
 29 Նոյն տեղում, գ. 3903, թ. 93-94:  
 30 Նոյն տեղում, գ. 3905, թ. 55:  
 31 Նոյն տեղում, գ. 3906, թ. 67:  
 32 Նոյն տեղում, գ. 3907, թ. 18-19:  
 33 Նոյն տեղում, գ. 3912, թ. 261-262:  
 34 ՀԱԳ, ֆ. 35, ց. 1, գ. 559, թ. 42:  
 35 Նոյն տեղում, գ. 3917, թ. 134-135:



1912 <sup>36</sup>		446	432	878
1914 <sup>37</sup>		476	456	932
1916 <sup>38</sup>		482	550	1032
1918 <sup>39</sup>	110	470	475	945
1921 <sup>40</sup>		167	144	311
1987 <sup>41</sup>	365			1555

Երկրորդ աշխարհամարտին գյուղի 150 մասնակիցներից 78-ը զոհվել է<sup>42</sup>:

**Եկեղեցական-ծխական դպրոց.** գործունեության մասին պատմող վավերագրերը սակավ են: Համաձայն դրանց՝ 1881 թ. այն ունեցել է 1 ուսուցիչ, 22 աշակերտ<sup>43</sup>, իսկ 1883-ին՝ 1 ուսուցիչ, 15 աշակերտ<sup>44</sup>:

**Սբ. Հակոբ եկեղեցի.** դիվանական վավերագրերում մինչև 1867 թ. նշված է, որ գյուղը ծխական եկեղեցի չի ունեցել, բայց 1868-ից ի վեր հիշվում է Սբ. Հակոբ եկեղեցին<sup>45</sup>: Վերջինս կառուցող վարպետները, ինչպես առ այսօր էլ հիշում են տեղացիները, դուրախսցիներ էին: Եկեղեցին ակնհայտորեն կառուցվել է հնի տեղում, մասամբ նաև դրա քարով: Վերջիններիս թվում ուշագրավ է արևելյան ճակատին ագուցված բարձրաքանդակը՝ վրաց մետրուպատառ արձանագրության մնացորդներով: Ահա այն.

1. Արձանագրություն. եկեղեցու արևելյան ճակատին.

ՇԽԻԼԼ

Ճ(Ե)Ր(Ե)Ն(Օ)Ճ (?)

Թարգմ. Դերենիզ:


Հրատ. **Երժեճեցեցե Ե.**, Ջճճճճճճ 1933 Վլոս ԵԵԵՅՅՅՅՅՅՅ ճճճճճճ: ՆՍ. 1, 1964, էջ 65:

Տարբերություն. Ն. Բերձենիշվիլին ՇԽԻԼԼ-ի փոխարեն ընթերցել է ճԵՆՃ:

Մանր. 1933 թ. գյուղն այցելած Ն. Բերձենիշվիլու նկարագրության համաձայն բարձրաքանդակը (արտաքին չափերը 185 X 85 սմ) բաղկացած էր երկու զույգ կտիտորների (կամ տղամարդկանց) և նրանց մեջտեղում օրհնություն բաշխող հրեշտակի պատկերներից: Հետագուտողի հրատարակության մեջ փնագիրը թողնված է չվերծանված.

ճ		Յ	-	(?)		ՏԵ		Ճ		-	-
ՆՆ		Տ		Ճ		Ն		Ճ		-	-
Ճ		Յ	-	(?)		ՅԵ		Յ		Ն	Ն

Ն. Բերձենիշվիլու հաղորդման վերաբերյալ հակված ենք կարծելու, որ այն, հավանաբար, շփոթի արդյունք է, քանի որ արևելյան պատին ագուցված ավարտուն եզրագծերով երկու անձանց բարձրաքանդակից բացի որմերի վրա որևէ այլ բան չի նշմարվում: Դ. Բերձենիշվիլին և «Ջճճճճճճ օստրոյլ»




ՕՐՈՋԱԼԱՐ. Սբ. Հակոբ եկեղեցու տեսքը հր-ից, ալ-ից և հատված հր ճակատի ալ անկյանը հարող մասից

36 Նույն տեղում, գ. 3920, ք. 17-18:  
 37 ՀԱԴ, ֆ. 56, ց. 6, գ. 1020, ք. 172-173: Ի դեպ, նույն թվականի համար մեկ այլ աղբյուրում նշված է 1093 բնակիչ («Кавказский календарь на 1915 г.», էջ 169).  
 38 ՀԱԴ, ֆ. 196, ց. 1, գ. 43, ք. 19-20:  
 39 ՀԱԴ, ֆ. 469, ց. 3, գ. 2, ք. 1-4:  
 40 ՀԱԴ, ֆ. 355, ց. 1, գ. 895, ք. 1:  
 41 Ըստ գյուղատրիքի տվյալների:  
 42 **Դավթյան Ա.**, Ջավախք, էջ 102:  
 43 ՀԱԴ, ֆ. 53, ց. 1, գ. 3873, ք. 96-97:  
 44 Նույն տեղում, գ. 3875, ք. 47-48:  
 45 Նույն տեղում, գ. 3853:

Նյուտոնի օրոգրությունը «ՅՅՅՅՅՅՅՅՅ»-ի խմբագրակազմի մյուս անդամները, առաջնորդվելով վերոբերյալ հրատարակությանը և սեփական հիմնագույրկ ենթադրություններով, հրատարակել են. ճճճճ, ճճճճ, ճճճճճճ, ճճճ, ճճճճ և ճճճճճճ ճճճճճճ ճճճճ: **Թարգմ.** «Դրնգ», «Մխեցի», Հրեշտակ, «Միմն», «Քրիստոս, ողորմիր Մխեցիին»:

**Պատկանա գյուղատեղի.** ավերակները պահպանվում են Օրոջալարին դեմ հանդիման՝ Փարվանա գետի աջ ափին: 1595 թ. հիշվում է որպես





*ՕՐՈՋԱԼԱՐ. անհետացած հին եկեղեցու լուսամուտի բարձրաքանդակ շրջանակ (Ժ-ԺԱ դդ.) ագուցված Սբ. Հակոբ եկեղեցու ալ ճակատին, հատված նույն բարձրաքանդակ պատկից, տապանաքարեր (ԺԳ-ԺԶ դդ.) ագուցված Սբ. Հակոբ եկեղեցու որմերում, հատվածներ գյուղամիջի գերեզմանոցից և տապանաքարեր նույն գերեզմանոցում*

5.000 ակչե հարկվող գյուղ<sup>46</sup>: Հայանի է, որ բռնի մահնդականություն ընդունած Պատկանան արդեն 1714 թ.՝ տանուտեր Օսմանի օրոք, պետական

գանձարան էր մուծում 3000 ակչե<sup>47</sup>: Գյուղը 1914 թ. ունեցել է 160 բնակիչ<sup>48</sup> և թուրքերով բնակեցված էր մինչև 1918 թ.: Դրանից հետո այստեղ բնակություն են հաստատել հայերը, որոնց թվաքանակը 1926 թ. կազմել է 135 շունչ<sup>49</sup>: Հայտնի է, որ 1930-ական թվականներին գյուղը դեռևս չեն էր<sup>50</sup>:

46 "Գըրջիսճանիս ցիլաօյոտիս ճիլի ճալոարի", էջ 233:

47 "Պիլճորիս ցիլաօյոտիս ճալոարի 1694-1732 ՎՎ.", էջ 142:

48 "Кавказский календарь на 1915 г.", էջ 171:

49 Արոյան Ս., նշվ. աշխ., էջ 125:

50 ԶըրճընիՊըցիլի Ն., նշվ. աշխ., էջ 67:

## ՕՐՋԱ



ՕՐՋԱ. ընդհանուր տեսքը այ-ից

**Տեղադրություն.** գտնվում է Ախալքալաքից 7 կմ (ուղիղ գծով) հյուսիս, Փարվանա գետի աջ վտակ Արակովայի նույն կողմում, ծ. մ. 1670 մ բարձրության վրա:

**Պատմություն.** 1595 թ. Օրջան միևնույն անվամբ հիշվում է թուրքական «Գյուրջիստանի վիլայեթի ընդարձակ դավթար»-ում՝ 18 տուն բնակչությամբ և 20000 ակչե հարկաչափով<sup>1</sup>: Ուշագրավ է, որ հիշյալ թվականին, մեծ հավանականությամբ, գուտ հայաբնակ Օրջայի բնակիչների զգալի մասը կրում էր հայկական կամ հայերի մեջ լայն տարածում գտած անուններ (օրինակ՝ Հովհաննես, Սարգիս, Ավագ, Կիրակոս՝ Նուրազիզի որդի, Ղազար՝ Մազանի որդի, Խավատեղ՝ Նազարի որդի, Սիմոն քահանա և այլք)<sup>2</sup>: Հայաթափ է եղել ԺԸ դարում, կրկին հայերով բնակեցվել 1830 թ.:

ԺԹ դարի 2-րդ կեսին Օրջան Կարինից փոխադրված ազնվական Արևյան գերդաստանի կալվածն էր:

Հակառակ այն հանգամանքին, որ Օրջան 1899 թ. դեկտեմբերյան երկրաշարժից գրեթե չէր տուժել, այնուամենայնիվ, հայտնվել էր Ջավախքի՝ 1901 թ. կազմված կարիքավոր գյուղերի ցուցակի մեջ<sup>3</sup>:

1899-1900 թթ. հացի բզեզի և հոտենտոտյան մլուկի հասցրած վնասների հետևանքով Օրջայի գյուղատնտեսությունը հայտնվել է դժվարին կացության մեջ՝ կառավարական հատուկ կոմիտեի կողմից դասվելով առավել տուժած բնակավայրերի շարքում<sup>4</sup>: Գյուղում հաշվառվել է առաջնահերթ օգնության կարոտ 55 տուն՝ 266 բնակչով<sup>5</sup>:

**Բնակելի տուն.** ցայսօր գյուղամիջում պահպանված հնաշեն բնակելի տների շարքում առանձնապես աչքի է ընկնում կարվածատեր Արևյանների՝ սրբատաշ քարով կառուցված, հարթ տանիքով, միահարկ տունը: Տան ճակատային մասում ուշագրավ են կենդանակերպ ջրհորդաններն ու տոհմային զինանշանները:

3 «Մշակ», 1901, № 40, էջ 1:

4 **Մալխանյան**, Անբերրիությունը Ախալքալաքի գաւառում եւ նրա հետեւանքները, էջ 248:

5 Նույն տեղում, էջ 249:

1 "გურჯისტანის ვილაიეთის დიდი დავთარი", էջ 192:

2 Նույն տեղում:

**Տնտեսություն.** 1860-ական թվականներին գյուղում գործել է 3 ջրաղաց և 1 ձիթհան<sup>6</sup>:

**Բնակչություն.** ներկայիս բնակիչների նախնիները փոխադրվել են Էրզրումի նահանգի համանուն քաղաքից (Արևյաններ), Քոչկան գյուղից (Կարապետյաններ, Յուզբաշյաններ, Սկոյաններ), Արտահանից (Հարությունյաններ) և Երզնկայից (Նիկողոսյաններ, Ավագյաններ) 1829-30 թթ.:

**Վիճակագրություն.** վիճակագրական տվյալների համադրումը ցույց է տալիս, որ գյուղում հաստատվելուց ի վեր, բացառությամբ 1847-49 թթ., օրջացիների թվաքանակն անընդմեջ աճել է.

տարեթիվ	տուն	արական	իգական	միասին
1840 <sup>7</sup>		191	189	380
1841 <sup>8</sup>		204	200	404
1842 <sup>9</sup>		210	206	416
1844 <sup>10</sup>		222	217	439
1845 <sup>11</sup>		230	224	454
1847 <sup>12</sup>		140	136	276
1849 <sup>13</sup>		190	109	299
1851 <sup>14</sup>	34	169	139	300
1853 <sup>15</sup>		198	170	368
1854 <sup>16</sup>		206	186	386
1857 <sup>17</sup>		247	226	473
1860 <sup>18</sup>	45	240	210	450
1861 <sup>19</sup>	43	227	186	413
1862 <sup>20</sup>	43	228	189	417
1863 <sup>21</sup>		2235	191	426
1864 <sup>22</sup>		244	200	444
1865 <sup>23</sup>		220	200	420
1866 <sup>24</sup>	44	220	200	420
1867 <sup>25</sup>		242	211	453
1868 <sup>26</sup>		248	216	464
1869 <sup>27</sup>		260	223	483
1870 <sup>28</sup>		267	225	492
1871 <sup>29</sup>		280	230	510

6 CMOTI, էջ 26:

7 ՀԱԳ, ֆ. 53, ց. 1, գ. 3800, ք. 4:

8 Նույն տեղում, գ. 3802, ք. 63-64:

9 Նույն տեղում, գ. 3805, ք. 77-78:

10 Նույն տեղում, գ. 3809, ք. 14-15:

11 Նույն տեղում, գ. 3811, ք. 71-72:

12 Նույն տեղում, գ. 3814, ք. 34-35:

13 Նույն տեղում, գ. 3818, ք. 39-40:

14 ՀԱԳ, ֆ. 56, ց. 1, գ. 2596, ք. 31:

15 ՀԱԳ, ֆ. 53, ց. 1, գ. 2743 ք. 38-39:

16 Նույն տեղում, գ. 3825, ք. 49-50:

17 Նույն տեղում, գ. 3830, ք. 53-54:

18 Նույն տեղում, գ. 3833, ք. 65-66:

19 Նույն տեղում, գ. 3839, ք. 26-27:

20 Նույն տեղում, գ. 3836, ք. 21-22:

21 Նույն տեղում, գ. 3843, ք. 21-22:

22 Նույն տեղում, գ. 3846, ք. 9-10:

23 Նույն տեղում, գ. 3848, ք. 12-13:

24 Նույն տեղում, ք. 74:

25 Նույն տեղում, գ. 3851, ք. 20-21:

26 Նույն տեղում, գ. 3853, ք. 27:

27 Նույն տեղում, գ. 3856, ք. 10:

28 Նույն տեղում, գ. 3857, ք. 24:

29 Նույն տեղում, գ. 3858, ք. 9-10:

1872 <sup>30</sup>		271	236	507
1873 <sup>31</sup>		273	231	504
1874 <sup>32</sup>				498
1875 <sup>33</sup>	60			493
1876 <sup>34</sup>		278	224	502
1877 <sup>35</sup>		309	238	547
1878 <sup>36</sup>		315	254	569
1880 <sup>37</sup>		325	261	586
1881 <sup>38</sup>		337	277	614
1882 <sup>39</sup>		351	286	637
1883 <sup>40</sup>		341	275	616
1884 <sup>41</sup>	52			
1885 <sup>42</sup>		349	285	634
1887 <sup>43</sup>		469	314	783
1889 <sup>44</sup>		476	318	794
1890 <sup>45</sup>		495	322	817
1891 <sup>46</sup>		509	325	834
1892 <sup>47</sup>		496	619	815
1893 <sup>48</sup>		513	332	845
1894 <sup>49</sup>		519	340	859
1897 <sup>50</sup>		557	544	1101
1898 <sup>51</sup>		594	565	1159
1899 <sup>52</sup>		562	544	1106
1900 <sup>53</sup>		572	556	1128
1901 <sup>54</sup>	84	590	561	1151
1902 <sup>55</sup>		596	568	1164
1905 <sup>56</sup>		744	604	1348
1908 <sup>57</sup>	103	787	642	1429
1910 <sup>58</sup>		793	666	1459
1912 <sup>59</sup>		827	696	1523
1914 <sup>60</sup>		860	714	1574

30 Նույն տեղում, գ. 3859, ք. 56-57:

31 Նույն տեղում, գ. 3862, ք. 71-72:

32 Նույն տեղում, գ. 3864, ք. 26-27:

33 Նույն տեղում, գ. 3866, ք. 20-21: Տե՛ս նաև՝ «Մեղու Հայաստանի», 1875, № 44, էջ 2:

34 ՀԱԳ, ֆ. 53, ց. 1, գ. 3868, ք. 30-31:

35 Նույն տեղում, գ. 3869, ք. 28-29:

36 Նույն տեղում, գ. 3850, ք. 218-219:

37 Նույն տեղում, գ. 3872, ք. 87-88:

38 Նույն տեղում, գ. 3873, ք. 97-98:

39 Նույն տեղում, գ. 3874, ք. 44-45:

40 Նույն տեղում, գ. 3875, ք. 49-50:

41 «Արձագանք», 1885, № 3, էջ 43:

42 ՀԱԳ, ֆ. 53, ց. 1, գ. 3877, ք. 11:

43 Նույն տեղում, գ. 3880, ք. 41-42:

44 Նույն տեղում, գ. 3884, ք. 66-67:

45 Նույն տեղում, գ. 3887, ք. 148:

46 Նույն տեղում, գ. 3889, ք. 147:

47 Նույն տեղում, գ. 3891, ք. 119:

48 Նույն տեղում, գ. 3895, ք. 43-44:

49 Նույն տեղում, գ. 3896, ք. 172-173:

50 Նույն տեղում, գ. 3899, ք. 145-146:

51 Նույն տեղում, գ. 3897, ք. 167:

52 Նույն տեղում, գ. 3903, ք. 101-102:

53 Նույն տեղում, գ. 3905, ք. 52:

54 Նույն տեղում, գ. 3906, ք. 69: Նաև՝ «Մշակ», 1901, № 40, էջ 1:

55 ՀԱԳ, ֆ. 53, ց. 1, գ. 3907, ք. 21-22:

56 Նույն տեղում, գ. 3912, ք. 264-265:

57 ՀԱԳ, ֆ. 35, ց. 1, գ. 559, ք. 43:

58 ՀԱԳ, ֆ. 53, ց. 1, գ. 3917, ք. 136-137:

59 Նույն տեղում, գ. 3920, ք. 18-19:

60 ՀԱԳ, ֆ. 56, ց. 6, գ. 1020, ք. 175-176: Ի դեպ, նույն թվականի համար մեկ այլ աղբյուրում նշված է 1198 շունչ («Кавказский календарь на 1915 г.», էջ 169).

1916 <sup>61</sup>		873	328	1201
1918 <sup>62</sup>	150	815	802	1617
1921 <sup>63</sup>		210	190	400
1987 <sup>64</sup>	264			1007

Երկրորդ աշխարհամարտին մասնակցած 170 օրջացիներից 70-ը գոհվել է<sup>65</sup>:

Եկեղեցական-ծխական դպրոցի գործունեության վերաբերյալ վավերագրերը տվյալներ են պարունակում՝ սկսած 1860-ական թվականներից.

տարեթիվ	այլ տեղեկ.	ուսուցիչ	աշակերտ
1865 <sup>66</sup>		1	65
1874 <sup>67</sup>		1	30
1875 <sup>68</sup>	Կարապետ Աղտոցյանց		40
1876 <sup>69</sup>		1	20
1877 <sup>70</sup>		1	20
1878 <sup>71</sup>		1	17
1880 <sup>72</sup>		1	34
1881 <sup>73</sup>		1	27
1882 <sup>74</sup>		1	17

**Սբ. Թադեոս-Բարդուղիմեոս եկեղեցի.** Օրջալի արևելյան եզրին են գտնվում երբեմնի ընդարձակ և համակ սրբատաշ քարով կառուցված Սբ. Թադեոս-Բարդուղիմեոս եկեղեցու ավերակները:

Եկեղեցին վավերագրերում հիշատակվում է՝ սկսած 1830-ական թվականներից: Վերջինիս հիմնադրումը, սակայն, վերաբերում է միջնադարին: Կարճեցի հայերը, սոսկ փայտածածկով նորոգելով<sup>75</sup>, հայոց եկեղեցու ծեսով օժեղ էին Սբ. Թադեոս և Բարդուղիմեոս առաքյալների անվամբ, ու մինչև խորհրդային առաջին տարիները եղել է ծխական եկեղեցի: 1903 թ. մի վկայության համաձայն՝ եկեղեցին նորոգության կարոտ էր<sup>76</sup>: Օրջացիները պատրաստվել էին նորոգումն իրականացնել իրենց միջոցներով:

Հայանի է, որ 1937 թ. եկեղեցին քանդել է տվել գյուղի նախագահ Շմավոնը: Այժմ միայն հիմքերի չնչին մնացորդներն են պահպանվում, որոնց շուրջ ցաքուցրիվ ընկած են ճարտարապետական ուշագրավ լուծումներ և հարդարանք ունեցող բեկորներ: Դրանցից մեկի վրա պահպանվել է վրաց մետրոպոլիտան արձանագրության մի հատված: Ահա այն.

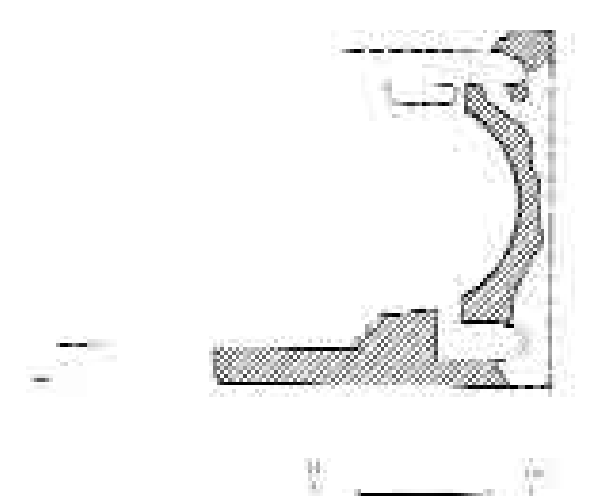

61 ՀԱԳ, ֆ. 196, ց. 1, գ. 43, ք. 23-24:  
 62 ՀԱԳ, ֆ. 469, ց. 3, գ. 2, ք. 1-4:  
 63 ՀԱԳ, ֆ. 355, ց. 1, գ. 895, ք. 1:  
 64 Ըստ գյուղխորհրդի տվյալների:  
 65 **Գավթյան Ա.**, Ջավախք, էջ 102:  
 66 ՀԱԳ, ֆ. 53, ց. 1, գ. 3848, ք. 2:  
 67 Նույն տեղում, գ. 3864, ք. 26-27:  
 68 ՀԱԳ, ֆ. 56, ց. 3, գ. 52, ք. 43:  
 69 ՀԱԳ, ֆ. 53, ց. 1, գ. 3850, ք. 52:  
 70 Նույն տեղում, ք. 130:  
 71 Նույն տեղում, ք. 178:  
 72 ՀԱԳ, ֆ. 53, ց. 1, գ. 3872, ք. 87-88:  
 73 Նույն տեղում, գ. 3873, ք. 97-98:  
 74 Նույն տեղում, գ. 3874, ք. 44-45:  
 75 «Արձագանք», 1885, № 3, էջ 43:  
 76 «Արարատ», 1903, մայիս, էջ 437:



ՕՐՋԱ. Սբ. Թադեոս-Բարդուղիմեոս եկեղեցու մնացորդները

Արձանագրության մնացորդ.  
 ... ԵՆԾ ...  
 ... [Ե]Ը(Ե)Ը(Ե)Ը(Ե) ... (?)  
 Թարգմ. ... հոգու ... : (°)  
 Հրատ. առաջին անգամ:  
 Շանոթ. ժամանակը՝ Ժ-ԺԱ դդ.:

**Վերեզմանոց.** Կից է եկեղեցու ավերակներին: Տեղում առկա են խոյածև, օրորոցածև ու սալածև տապանաքարեր, ինչպես նաև խաչքարերի պատվանդաններ:

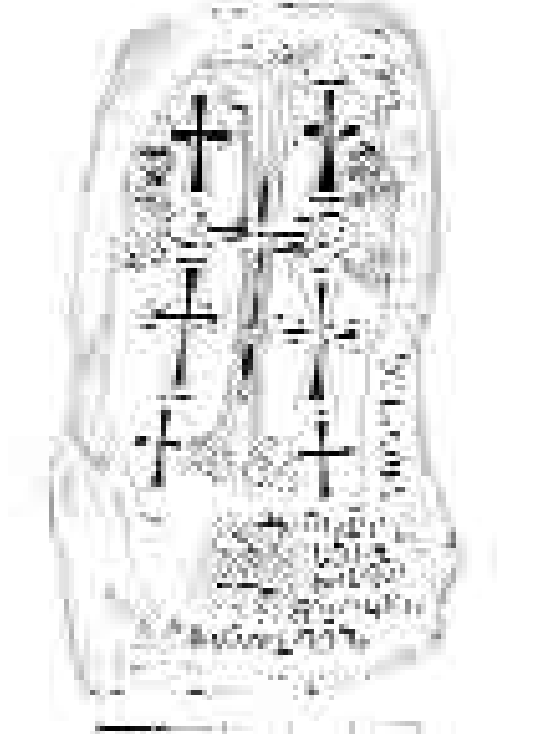

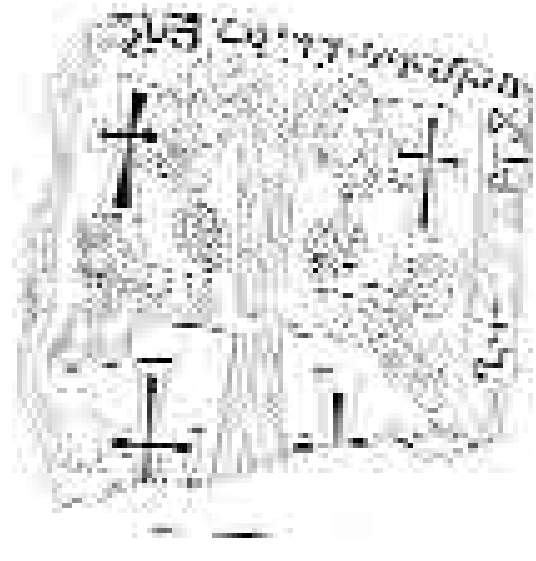


ՕՐՁԱ. Սր. Թաղեսու-Բարդուղիմեսու եկեղեցու ավերակները, բեկորներ փլատակների մեջ և եկեղեցու տեսանկյի մնացորդների հատակագիծը



ՕՐՁԱ. Խաչքարեր, 1463 և 1464 թթ.






ՕՐՁԱ. խաչքարեր, ժԵ դար



ՕՐՁԱ. Խաչքարեր, ժԵ դար



**Սրբատեղի.** գյուղամիջում 1900 թ. կառուցված սրբատեղիի ներսում, հավաքված են գյուղի հին գե-րեզմանատնից տեղափոխված ԺԵ դարի գեղա-քանդակ և արձանագիր խաչքարեր ու խաչքարերի բեկորներ:

1. Խաչքար (չափերն են՝ 93 x 60 x 29 սմ). եզրագոտու վրա՝ 5 տող.

ԵՄ Ա(ՍՏՈՒԱ)ՅԾ(Ա)ՏՈՒՐՍ ԿԱ(Ն)ԿՆԵՑԻ ՋԽԱԶՍ | Յ(Ի)Շ(Ա)Տ(Ա)Կ | ՀԱԻՐ ԻՄ ՍՏԵՓԱ-ՆՈՍԻՆ, ԹՎ(ԻՆ) ՋԺԲ (1463):

Հրատ. **Կարապետյան Ս.**, Ջավախքի խաչքարերը, էջ 9:

2. Խաչքարի բեկոր (չափերն են՝ 54 x 77 x 15 սմ). ստորին կեսն է, որի վրա փորագրված արձանագրությունից պահպանվել է հետևյալը.

ԹՎ(ԻՆ) ՋԺԳ (1464) ԵՄ Մ... [Հ]ՕՐ ԻՈՆՂ-ԲԱՐԻՆ:

Հրատ. **Կարապետյան Ս.**, Ջավախքի խաչքարերը, էջ 9:



3. Խաչքար (չափերն են՝ 120 x 60 x 30 սմ). հարավային ուղ-ղահայաց եզրին և ստորին մասում՝ 6 տող.

ԹՎ(ԻՆ) Ջ... ԵՄ ԱՂՈՒՆՍ ԿԱՆԿՆ|ԵՑԻ ՋԽԱԶՍ | Յ(Ի)Շ(Ա)Տ(Ա)Կ ԻՆ|Չ ԵՒ ԻՄ ՏՂՈՑՆ:

Հրատ. **Կարապետյան Ս.**, Ջավախքի խաչքարերը, էջ 9:

4. Խաչքարի բեկոր (չափերն են՝ 53 x 51 սմ). վերին կեսն՝ ագուցված սրբատեղիի պատին.

[ԽԱԶ]Ս Յ(Ի)Շ(Ա)Տ(Ա)Կ ՀՕՐ ԻՄ ԽՕ-ՃԱՅ...ԻՆ:

Հրատ. **Կարապետյան Ս.**, Ջավախքի խաչքարերը, էջ 9:




5. Խաչքարի բեկոր (չափերն են՝ 30 x 29 x 15 սմ)

... ԴՈՒՎԱԹԻՆ: Թ...:

Հրատ. **Կարապետյան Ս.**, Ջավախքի խաչքարերը, էջ 9:




**Մոխրաշեն գյուղատեղի.** գտնվում է գյուղից 0,8 կմ հյուսիս-արևելք: 1595 թ. ունեցել է 3 տուն, հարկ-վել է 3.834 ակչե<sup>77</sup>:

*Վանք.* գյուղատեղիի տարածքում է գտնվում միանավ հորինվածքով, անմշակ քարով, կրաշա-



ՕՐՁԱ. խաչքար (ԺԵ դար), խոյածև տապանաքարեր, քառակող կոթողի պատվանդան, «Հազմար» վանքի հատակագիծը

77 "Ճրջչոսեճանոս շոճոյոտոս ճոճո ճոճոարո", էջ 206:



ՕՐՋԱ. «Հազմար» վանքի տեսքը հս-ամ-ից, հր-ամ-ից և ամ-ից

ՕՐՋԱ. Արևյանների տունը և մանրամասեր

դախով կառուցված կիսավեր մի եկեղեցի, որը հայտնի է «Հազմարի» վանք անունով: Ըստ կառուցողական և հորինվածքային առանձնահատկու-

թյունների՝ եկեղեցին կարելի է թվագրել ԺԶ-ԺԷ դարերով:

## ՖԻԼԻՊՈՎԿԱ

**Տեղադրություն.** գտնվում է Ախալքալաքից ուղիղ գծով 22 կմ հարավ-արևմուտք, Կարծախից 2 կմ արևելք, ծ. մ. 1840-1880 մ բարձրության վրա:

**Պատմություն.** համաձայն 1595 թ. կազմված հարկացուցակի՝ գյուղն ունեցել է 31 տուն, հարկվել է 10.000 ակչե և ըստ դրանում հիշված տնատեր բնակիչների անձնանունների (տեր Հակոբ, եղբայրներ Շահազիզ, Յարազիզ, Քերոբ, Սարգիս,

Ասովաձատուր, Սահակ և այլն) եղել է զուտ հայաբնակ<sup>1</sup>:

Հայաթափ է եղել ԺԸ դարում: 1841 թ. ամայի գյուղատեղին՝ որպես Ախալցխայի Սբ. Փրկիչ եկեղեցու կալվածք, գնել է Կարապետ արքեպիսկոպոսը<sup>2</sup>:

**Բնակչություն.** 1987 թ. գյուղն ուներ 25 տուն, 103 բնակիչ:

1 "გურჯისტანის ვილაიეთის დიდი დავთარი", էջ 278:

2 «Մեղու Հայաստանի», 1875, № 38, էջ 1:

**ՋԱՎԱԽՔԻ ՎԻՍԱԳՐԵՐԻ ՑՈՒՑԱԿ.**

Ի մի բերելով նախկին հետազոտողների հրատարակություններում և մեր կողմից կատարված դաշտային աշխատանքների շնորհիվ ձեռք բերված, մեզ հասու բոլոր վիճագրերը՝ ստորև ներկայացնում ենք դրանց ժամանակագրական և տեղագրական ցուցակը.

Ժամանակ	լեզու	վայրը	Ծանոթություն
Թ-Ժ	վրաց մեսրոպատառ	Կումուրդո	քառակող կոթողին, փորագրված Արեշ գյուղատեղիից
964	վրաց մեսրոպատառ	Կումուրդո	Սր. Համբարձման եկեղեցու արևելյան ճակատաին
964	վրաց մեսրոպատառ	Կումուրդո	Սր. Համբարձման եկեղեցու հարավային մուտքի բարավորին (2 հատ)
964	վրաց մեսրոպատառ	Կումուրդո	Սր. Համբարձման եկեղեցուն հարավից կից մատուռի ներսում
964	վրաց մեսրոպատառ	Կումուրդո	Սր. Համբարձման եկեղեցու պատուհանից վեր
Ժ	վրաց մեսրոպատառ	Կումուրդո	Սր. Համբարձման եկեղեցու հյուսիսարևմտյան խորանին
Ժ	վրաց մեսրոպատառ	Ականա	Սր. Հրեշտակապետաց եկեղեցու հարավային պատին
Ժ	վրաց մեսրոպատառ	Բուռնաշեք	Սր. Մատթեոս եկեղեցու արևելյան ճակատին
Ժ	վրաց մեսրոպատառ	Կումուրդո	Սր. Համբարձման եկեղեցու գավթի հարավարևմտյան տրոմպին
Ժ	վրաց մեսրոպատառ	Կումուրդո	Սր. Համբարձման եկեղեցու գավթի հյուսիսարևելյան տրոմպին
Ժ	վրաց մեսրոպատառ	Կումուրդո	Սր. Համբարձման եկեղեցու հարավային ճակատին
Ժ	վրաց մեսրոպատառ	Կումուրդո	Սր. Համբարձման եկեղեցու հյուսիսային ճակատին
Ժ	վրաց մեսրոպատառ	Կումուրդո	Սր. Համբարձման եկեղեցու արևելյան ճակատին (2 հատ)
Ժ	վրաց մեսրոպատառ	Կումուրդո	քառակող կոթողի պատվանդան, փորագրված Արեշ գյուղատեղիից
Ժ	վրաց մեսրոպատառ	Սամսար	վիճափոր եկեղեցու մուտքին
Ժ	վրաց մեսրոպատառ	Սամսար	վիճափոր եկեղեցու պատին
Ժ-ԺԱ	վրաց մեսրոպատառ	Ազավրեք	Սր. Մատթեոս եկեղեցու հյուսիսային պատին
Ժ-ԺԱ	վրաց մեսրոպատառ	Ալաստան	հին եկեղեցու արևելյան ճակատին
Ժ-ԺԱ	վրաց մեսրոպատառ	Ալաստան	հին եկեղեցու նույն ճակատին
Ժ-ԺԱ	վրաց մեսրոպատառ	Բավրա	հին եկեղեցու արևելյան ճակատին, լուսամուտից վեր
Ժ-ԺԱ	վրաց մեսրոպատառ	Գանձա	խաչքարին
Ժ-ԺԱ	վրաց մեսրոպատառ	Խանդո	Սր. Աստվածածին եկեղեցու սրահի հարավային պատին
Ժ-ԺԱ	վրաց մեսրոպատառ	Խավեք	կոթողի պատվանդանին
Ժ-ԺԱ	վրաց մեսրոպատառ	Կումուրդո	Սր. Համբարձման եկեղեցուն հարավից կից մատուռի ներսում (4 հատ)
Ժ-ԺԱ	վրաց մեսրոպատառ	Կումուրդո	քարաբեկորին
Ժ-ԺԱ	վրաց մեսրոպատառ	Օրջա	քարաբեկորին
ԺԱ	վրաց մեսրոպատառ	Ղաուրմա	Սր. Աստվածածին եկեղեցու արևմտյան ճակատին (2 հատ)
ԺԱ	վրաց մեսրոպատառ	Ղաուրմա	Սր. Աստվածածին եկեղեցու հարավային մուտքի բարավորին
ԺԱ	վրաց մեսրոպատառ	Ախալքալաք	քարաբեկորին (3 հատ)
ԺԱ	վրաց մեսրոպատառ	Բավրա	հին եկեղեցու արևմտյան պատին
ԺԱ	վրաց մեսրոպատառ	Բեժանո	քարաբեկորին
ԺԱ	վրաց մեսրոպատառ	Խզարավրա	Սր. Խաչ մատուռի արևելյան պատին
ԺԱ	վրաց մեսրոպատառ	Խորենիա	«Ջորի ժամ» եկեղեցու ներսում
ԺԱ	վրաց մեսրոպատառ	Խորենիա	«Ջորի ժամ» եկեղեցու ներսում
ԺԱ	վրաց մեսրոպատառ	Կումուրդո	Սր. Համբարձման եկեղեցուն հարավից կից մատուռի ներսում
ԺԱ	վրաց մեսրոպատառ	Կումուրդո	Սր. Համբարձման եկեղեցու հարավային մուտքին
ԺԱ	վրաց մեսրոպատառ	Կումուրդո	Սր. Համբարձման գավթի հարավային պատի քիվատակին
ԺԱ	վրաց մեսրոպատառ	Կումուրդո	Սր. Համբարձման գավթի արևմտյան ճակատին
ԺԱ	վրաց մեսրոպատառ	Ղուլալիս	եկեղեցու հարավային պատին
ԺԱ	վրաց մեսրոպատառ	Մաջաղիա	քարաբեկորին
ԺԱ	վրաց մեսրոպատառ	Ջզրաշեն	Սր. Հրեշտակապետաց եկեղեցու հարավային պատին
ԺԱ	վրաց մեսրոպատառ	Մաթիսա	եկեղեցու արևելյան պատին
ԺԱ	վրաց մեսրոպատառ	Մաթիսա	եկեղեցու արևմտյան պատին
ԺԱ	վրաց մեսրոպատառ	Մաթիսա	եկեղեցու հարավային պատին (3 հատ)
ԺԱ	վրաց մեսրոպատառ	Վաչիան	խաչքար՝ Սր. Սիոն եկեղեցու արևմտյան պատին
ԺԱ	վրաց մեսրոպատառ	Փոկա	եկեղեցու հարավային պատին (3 հատ)
ԺԱ	վրաց մեսրոպատառ	Օրոջալար	Սր. Հակոբ եկեղեցու արևելյան պատին
1020	վրաց մեսրոպատառ	Վարևան	քարաբեկորին
1029	վրաց մեսրոպատառ	Խորենիա	Երևան Սր. Խաչի կցակառույցի արևմտյան մուտքից վեր
1060	վրաց մեսրոպատառ	Ղուլալիս	Սր. Աստվածածին եկեղեցու հարավային պատին
1072*	հայերեն	Ջրեսկ	խաչքարին

ԺԱ-ԺԲ	վրաց մեսրոպատառ	Կումուրդո	քառակող կոթողի պատվանդան, փորագրված Արեշ գյուղատեղից
ԺԱ-ԺԲ	հայերեն	Ախալքալաք	տապանաքարին
ԺԱ-ԺԲ	վրաց մեսրոպատառ	Սամսար	քարաբեկորին
ԺԱ-ԺԲ	վրաց մեսրոպատառ	Սամսար	վիմանիոր եկեղեցու պատին (3 հատ)
ԺԱ-ԺԲ	վրաց մեսրոպատառ	Փարվանա	եկեղեցու հարավային պատին
ԺԱ-ԺԲ	վրաց մեսրոպատառ	Փարվանա	եկեղեցու հարավային պատին
ԺԱ-ԺԲ	վրաց մեսրոպատառ	Փոկա	եկեղեցու հարավային պատին (5 հատ)
ԺԱ-ԺԲ	վրաց մեսրոպատառ	Փոկա	եկեղեցու արևմտյան պատին
1029	վրաց մեսրոպատառ	Խորենիա	Երևման Սբ. Խաչի կցակառույցի հարավային պատին
Ժ	վրաց մեսրոպատառ	Կումուրդո	Սբ. Համբարձման եկեղեցու հարավային մուտքի բարավորին (2 հատ)
ԺԲ	վրաց մեսրոպատառ	Աբուլ	եկեղեցու արևմտյան ճակատին
ԺԲ	վրաց մեսրոպատառ	Թմոք	Վահանավանքի մուտքի բարավորին
ԺԲ	վրաց մեսրոպատառ	Թմոք	Վարձունիքի վանական համալիրում (2 հատ)
ԺԲ	վրաց մեսրոպատառ	Սաթխա	եկեղեցու հարավային պատին
ԺԲ	վրաց մեսրոպատառ	Փարվանա	քևավոր խաչին
ԺԲ-ԺԳ	վրաց մեսրոպատառ	Բուռնաշեք	Սբ. Մատթեոս եկեղեցու հյուսիսային պատին, ներքուստ
ԺԲ-ԺԳ	վրաց մեսրոպատառ	Գոմ	«Խելի» կոթողին
ԺԲ-ԺԳ	վրաց մեսրոպատառ	Դաղեշ	Սբ. Աստվածածին եկեղեցու արևելյան ճակատին
ԺԲ-ԺԳ	վրաց մեսրոպատառ	Դաղեշ	Սբ. Աստվածածին եկեղեցու արևելյան ճակատին
ԺԲ-ԺԳ	վրաց մեսրոպատառ	Թմոք	կոթող Վահանավանքում
ԺԲ-ԺԳ	վրաց մեսրոպատառ	Խորենիա	«Չորի ժամ» եկեղեցու հարավային մուտքի բարավորին
ԺԲ-ԺԳ	վրաց մեսրոպատառ	Ծունդա	եկեղեցու մուտքից վեր
ԺԲ-ԺԳ	վրաց մեսրոպատառ	Կաճո	Սբ. Գևորգ եկեղեցու արևմտյան պատին
ԺԲ-ԺԳ	վրաց մեսրոպատառ	Կաճո	Սբ. Գևորգ եկեղեցու հյուսիսային պատին
ԺԲ-ԺԳ	վրաց մեսրոպատառ	Կաճո	Սբ. Գևորգ եկեղեցու խորանին
ԺԲ-ԺԳ	վրաց մեսրոպատառ	Կուլիկան	Սբ. Երրորդություն եկեղեցու արևելյան պատին
ԺԲ-ԺԳ	վրաց մեսրոպատառ	Չունչխա	եկեղեցու հարավային մուտքից վեր
ԺԲ-ԺԳ	վրաց մեսրոպատառ	Չունչխա	եկեղեցու արևելյան պատին
ԺԲ-ԺԳ	վրաց մեսրոպատառ	Չունչխա	եկեղեցու հյուսիսային պատին (2 հատ)
ԺԲ-ԺԳ	վրաց մեսրոպատառ	Չունչխա	եկեղեցու արևելյան պատին
ԺԲ-ԺԳ	վրաց մեսրոպատառ	Սուլդա	Սբ. Խաչ եկեղեցու արևելյան պատին
ԺԲ-ԺԳ	վրաց մեսրոպատառ	Սուլդա	Սբ. Խաչ եկեղեցու արևելյան պատին
ԺԳ դ. սկիզբ	վրաց մեսրոպատառ	Բարալեք	բյուզանդաձես եկեղեցու արևելյան ճակատին
ԺԳ	վրաց մեսրոպատառ	Ախալքալաք	քարաբեկորին
ԺԳ դ. սկիզբ	վրաց մեսրոպատառ	Բարալեք	բյուզանդաձես եկեղեցու արևելյան ճակատին
ԺԳ	վրաց մեսրոպատառ	Գոմ	«Խելի» կոթողին
ԺԳ	վրաց մեսրոպատառ	Չրեսկ	«Խելի» կոթողին
ԺԳ	վրաց մեսրոպատառ	Չրեսկ	քարաբեկորին (2 հատ)
ԺԳ	վրաց մեսրոպատառ	Խորենիա	Երևման Սբ. Խաչ եկեղեցու պատին
ԺԳ	վրաց մեսրոպատառ	Պրտենա	կոթողին, տեղափոխվել է Վրաստանի պատմության պետական թանգարան
ԺԳ	վրաց մեսրոպատառ	Սաղամո	կոթողի վրա, տեղափոխվել է Վրաստանի պատմության պետական թանգարան
1204	վրաց մեսրոպատառ	Թմոք	Վահանավանքի մուտքին
1251	հայերեն	Ախալքալաք	խաչքարին
1251°	հայերեն	Ախալքալաք	խաչքարի պատվանդանին
1289	հայերեն	Ախալքալաք	խաչքարի բեկորին
1294	հայերեն	Ախալքալաք	տապանաքարին
ԺԳ-ԺԴ	վրաց մեսրոպատառ	Բավրա	հին եկեղեցու մոտ, խաչքարի վրա
ԺԳ-ԺԴ	հայերեն	Բարալեք	խաչքարի պատվանդանին
ԺԳ-ԺԴ	վրաց մեսրոպատառ	Էխքիլա	Սբ. Ստեփանոս եկեղեցու հյուսիսային պատին (2 հատ)
ԺԳ-ԺԴ	վրաց մեսրոպատառ	Հեշտիա	քարաբեկորին
ԺԳ-ԺԴ	վրաց մեսրոպատառ	Սաղամո	հարավային եզրի եկեղեցու հարավային պատին (2 հատ)
ԺԳ-ԺԴ	վրաց մեսրոպատառ	Մեծ Արագյալ	«Ծերունի» եկեղեցու ավերակների մեջ, քարաբեկորին
ԺԳ-ԺԴ	վրաց մեսրոպատառ	Վարևան	Վարդիսցիխե գյուղատեղիի եկեղեցու հարավային պատին
1301	հայերեն	Ախալքալաք	տապանաքարին
1308	վրաց մեսրոպատառ	Էխքիլա	Սբ. Ստեփանոս եկեղեցու հարավային ճակատին
ԺԴ	վրաց մեսրոպատառ	Էխքիլա	Սբ. Ստեփանոս եկեղեցու հարավային ճակատին (3 հատ)
ԺԴ	վրաց մեսրոպատառ	Գանձա	վերին եկեղեցու հարավային ճակատին
ԺԴ	վրաց մեսրոպատառ	Գանձա	վերին եկեղեցու արևմտյան ճակատին
ԺԴ	վրաց մեսրոպատառ	Գանձա	ներքին եկեղեցու հարավային մուտքի բարավորին
ԺԴ	վրաց մեսրոպատառ	Գանձա	ներքին եկեղեցու հարավային ճակատին
1314	հայերեն	Ղուլալիս	խաչքարին
1316	հայերեն	Ղուլալիս	տապանաքարին

1356	վրաց մեսրոպատառ	Խերթվիս	բերդի մուտքի ճակատին
1362	հայերեն	Ախալքալաք	տապանաքարին
1386	հայերեն	Թմոք	խաչքարին
ԺԴ-	հայերեն	Ղուլալիս	խաչքարի պատվանդանին
ԺԴ-	հայերեն	Ղուլալիս	խաչքարի պատվանդանին
ԺԴ-	հայերեն	Ղուլալիս	տապանաքարին
ԺԴ-ԺԵ	վրաց մեսրոպատառ	Էխքիլա	տապանաքարին
ԺԴ-ԺԵ	հայերեն	Թմոք	խաչքարին
ԺԴ-ԺԵ	վրաց մեսրոպատառ	Թմոք	Վարձունիքի վանական համալիրում
ԺԵ-ԺԶ	հայերեն	Ղուլալիս	տապանաքարին
1415	հայերեն	Թմոք	խաչքարին
1417	հայերեն	Թմոք	խաչքարին
1425	հայերեն	Թմոք	խաչքարին
1451	հայերեն	Ախալքալաք	եկեղեցու ճակատակալ քարին
1463	հայերեն	Օրջա	խաչքարին
1464	հայերեն	Օրջա	խաչքարին
1464	հայերեն	Տուրցխ	խաչքարին
1465	հայերեն	Տուրցխ	խաչքարին
1471	հայերեն	Խզաբավրա	խաչքարին
1491	հայերեն	Կորխ	խաչքարին
1491	հայերեն	Վարգավ	խաչքարին
ԺԵ	հայերեն	Ախալքալաք	խաչքարին
ԺԵ	հայերեն	Գավեթ գղտղ	խաչքարին
ԺԵ	հայերեն	Կուլիկամ	խաչքար, Սբ. Երրորդություն եկեղեցու արևելյան պատին
ԺԵ	հայերեն	Ծունդա	խաչքարին
ԺԵ	հայերեն	Ծունդա	ժայռախաչին
ԺԵ	հայերեն	Օրջա	խաչքարին
ԺԵ	հայերեն	Օրջա	խաչքարին
ԺԵ	հայերեն	Օրջա	խաչքարին
ԺԵ-ԺԶ դդ.	հայերեն	Ախալքալաք	խաչքարին
ԺԵ-ԺԶ դդ.	հայերեն	Ախալքալաք	խաչքարի բեկորին
ԺԵ-ԺԶ	վրաց մեսրոպատառ	Թմոք	Վահանավանքի «Մպիտակ եկեղեցու» ումերին (13 հատ)
ԺԵ-ԺԶ	վրաց մխեղրուլի	Կոթելիա	Սբ. Գիորգի եկեղեցու հարավային ճակատին
ԺԵ-ԺԶ	հայերեն	Կոկիա	խաչքարին
ԺԵ-ԺԶ	հայերեն	Մաջադիա	խաչքարին
ԺԵ-ԺԶ	հայերեն	Մուրճախեթ	խաչքարին
ԺԵ-ԺԶ	հայերեն	Դիլիսկա	խաչքարին
ԺԵ-ԺԶ	հայերեն	Չամդուրա	խաչքարին
ԺԵ-ԺԶ	հայերեն	Չամդուրա	խաչքարին
ԺԵ-ԺԶ	վրաց մեսրոպատառ	Քարցեթ	քարաբեկորին (5 հատ)
1502	հայերեն	Կարտիկամ	խաչքարին
1505	հայերեն	Դավմիա	խաչքարին
1511-1515	վրաց մեսրոպատառ	Կումուրդու	Սբ. Համբարձման եկեղեցու գավթի արևմտյան մուտքի բարավորին (4 հատ)
1516	հայերեն	Դիլիսկա	խաչքարին
1582	հայերեն	Էխքիլա	տապանաքարին
ԺԶ	հայերեն	Դիլիսկա	խաչքարին
ԺԶ	հայերեն	Կարձախ	խաչքար, Սամախուր գղտղի-ում
1643	հայերեն	Ալաստան	խաչքարին
1676	հայերեն	Մրակովալ	խաչքարին
1678	հայերեն	Սաթխա	տապանաքարին
1733	հայերեն	Հեշտիա	տապանաքարին
1741	հայերեն	Արակովա	խաչքարին
ԺԹ	հայերեն	Ալաստան	տապանաքարի վրա
ԺԹ	հայերեն	Բավրա	նոր եկեղեցու հարավային մուտքի ճակատին
ԺԹ	հայերեն	Էխքիլա	տապանաքարին
ԺԹ	հայերեն, վրացերեն	Կաճո	ձիատապանին
ԺԹ	հայերեն	Փոքր Խանչալի	Սբ. Հակոբ եկեղեցու արևմտյան ճակատին
1803/1804	արաբերեն	Ախալքալաք	մզկիթի ներսում
1834	հայերեն	Բարալեթ	տապանաքարին
1836	հայերեն	Բարալեթ	տապանաքարին
1837	հայերեն	Ալաստան	տապանաքարին
1839	հայերեն	Բարալեթ	տապանաքարին



1843	հայերեն	Սաթխա	տապանաքարին
1850	հայերեն	Մաջադիա	տապանաքարին
1853	հայերեն	Ալաստան	տապանաքարի վրա
1855	վրացերեն	Բարալեթ	տապանաքարին
1856	հայերեն	Սիրկ	Սր. Գևորգ եկեղեցու արևմտյան պատին
1857	հայերեն	Ալաբուժան	Սր. Երրորդություն եկեղեցու բարավորին
1857	հայերեն	Դադել	աղբյուրի շին. արձանագրություն
1858	հայերեն	Սաթխա	տապանաքարին
1860	հայերեն	Սաթխա	տապանաքարին
1862	հայերեն	Արակովա	տապանաքարին
1862	հայերեն	Բեժանո	տապանաքարին
1862	հայերեն	Սաթխա	տապանաքարին
1862	հայերեն	Սաթխա	տապանաքարին
1862	հայերեն	Փոքր Արագյալ	Սր. Ստեփանոս եկեղեցու արևմտյան ճակատին
1863	հայերեն	Սաթխա	տապանաքարին
1864	հայերեն	Սիրկ	Սր. Գևորգ եկեղեցու արևմտյան պատին
1866	հայերեն	Կարծախ	ձիատապանին
1867	հայերեն	Մաջադիա	Սր. Լուսավորիչ եկեղեցու մուտքի բարավորին
1868	հայերեն	Ազավրեթ	Սր. Մեսրոպ եկեղեցու մուտքի բարավորին
1868	հայերեն	Բավխո	Սր. Հարություն եկեղեցու մուտքի բարավորին
1868	հայերեն	Ղադո	եկեղեցու արևմտյան մուտքի բարավորին
1869	հայերեն	Բարալեթ	Սր. Աստվածածին եկեղեցու մուտքի բարավորին
1869	հայերեն	Մեծ Գյունդուրա	Սր. Հակոբ եկեղեցու արևմտյան ճակատին
1869	հայերեն	Մեծ Գյունդուրա	Սր. Հակոբ եկեղեցու արևմտյան ճակատին
1869	հայերեն	Սաթխա	Սր. Մեծն Ներսես եկեղեցու մկրտարանին
1869	հայերեն	Սաթխա	տապանաքարին
1870	հայերեն	Դիլիսկա	աղբյուրի գոտին
1875	հայերեն	Փոքր Խանչալի	Սր. Հակոբ եկեղեցու արևմտյան ճակատին
1877	հայերեն	Սաթխա	Սր. Մեծն Ներսես եկեղեցու արևմտյան ճակատին
1879	հայերեն	Բավխո	տապանաքարին
1880	հայերեն	Գոմ	տապանաքարին
1882/1883	արաբերեն	Էրինջա	աղբյուրին
1884	հայերեն	Խոջաբեկ	Սր. Սարգիս եկեղեցու արևմտյան ճակատին
1890	հայերեն	Արակովա	տապանաքարին
1890	հայերեն	Կորխ	Սր. Ստեփանոս եկեղեցու հարավային պատին
1891	հայերեն	Տրկնա	Սր. Նշան եկեղեցու մուտքի հյուսիսային կողմում
1891	հայերեն	Փոքր Սամսար	Սր. Հարություն եկեղեցու արևմտյան ճակատին
1894	հայերեն	Կարծախ	Սր. Հովհաննես -Կարապետ եկեղեցու արևմտյան մուտքից վեր
1896	հայերեն	Կարծախ	Սր. Հովհաննես -Կարապետ եկեղեցու զանգակատան հիմքին
1896	հայերեն	Կաճո	Սր. Սինաս եկեղեցու արևմտյան պատին
1897	հայերեն	Զակ	տապանաքարին
1898	հայերեն	Բավխո	Սր. Հարություն եկեղեցու մոտ, քարաբեկորին
1898	վրացերեն	Խզաբավրա	Սր. Սրտին Հիսուսի մուտքին
1899	հայերեն	Օլավեր	Սր. Աստվածածին եկեղեցու արևմտյան ճակատին
1902	հայերեն	Թախչա	Սր. Սինաս եկեղեցու հարավային պատին
1902	հայերեն	Մեծ Սամսար	Սր. Աստվածածին եկեղեցու բարավորին
1903	հայերեն	Ալաստան	նոր եկեղեցու հարավային մուտքից վեր
1905	հայերեն	Թորիա	Սր. Աստվածածին եկեղեցու արևմտյան մուտքին
1905	հայերեն	Թորիա	Սր. Աստվածածին եկեղեցու հարավային մուտքին
Ի դ. սկիզբ	հայերեն	Բավրա	Սր. Խաչ եկեղեցու մուտքին
1908	հայերեն	Դիլիսկա	աղբյուրին
1909	հայերեն	Բուղաշեն	Սր. Հարություն եկեղեցու հարավային պատին
1909	հայերեն	Սիրկ	Սր. Գևորգ եկեղեցու շրջապարիսպին
1911	հայերեն	Ախալքալաք	տապանաքարին
1911	հայերեն	Օլավեր	դպրոցի ճակատին
1997-1999	հայերեն	Ժղանովական	եկեղեցու արևմտյան մուտքին



ԳԻՎԱՆԱԿԱՆ ՎԱՎԵՐԱԳԵՐ

ՀԱԴ, ֆ. 22, ց. 1, գ. 298:  
 ՀԱԴ, ֆ. 35, ց. 1, գ. 148, 559, 682:  
 ՀԱԴ, ֆ. 53, ց. 1, գ. 457, 887, 897, 900, 1287, 1361, 2743, 2807, 3327, 3335, 3356, 3423, 3438, 3459, 3798, 3800, 3802, 3805, 3809, 3811, 3814, 3818, 3825, 3826, 3830, 3833, 3836, 3839, 3836, 3843, 3846, 3848, 3850, 3851, 3853, 3855, 3856, 3857, 3858, 3859, 3862, 3864, 3866, 3868, 3869, 3872, 3873, 3874, 3875, 3877, 3878, 3880, 3884, 3887, 3889, 3891, 3895, 3896, 3897, 3899, 3903, 3905, 3906, 3907, 3912, 3915, 3917, 3919, 3920, 3931, 3977, 3978, 3983, 4077:  
 ՀԱԴ, ֆ. 56, ց. 1, գ. 31, 52, 95, 192, 205, 865, 1274, 1761, 2596, 3245, 3352, 3436, 3516, 3591, 3891, 4152, 4157, 4254, 4336, 5336, 6408, 7279, 8920, 8948, 8949, 9823, 10470, 11101, 11746:  
 ՀԱԴ, ֆ. 56, ց. 3, գ. 52, 625:  
 ՀԱԴ, ֆ. 56, ց. 6, գ. 5, 289, 1020:  
 ՀԱԴ, ֆ. 56, ց. 12, գ. 66, 306:  
 ՀԱԴ, ֆ. 56, ց. 18, գ. 425, 852, 980, 994:  
 ՀԱԴ, ֆ. 57, ց. 1, գ. 392:  
 ՀԱԴ, ֆ. 57, ց. 2, գ. 1039, 1849:  
 ՀԱԴ, ֆ. 113, ց. 3, գ. 75:  
 ՀԱԴ, ֆ. 114, ց. 2, գ. 3:  
 ՀԱԴ, ֆ. 114, ց. 2, գ. 24:  
 ՀԱԴ, ֆ. 196, ց. 1, գ. 43, 64:  
 ՀԱԴ, ֆ. 200, ց. 1, գ. 104:  
 ՀԱԴ, ֆ. 227, ց. 1, գ. 27:  
 ՀԱԴ, ֆ. 276, ց. 1, գ. 8:  
 ՀԱԴ, ֆ. 316, ց. 1, գ. 26, 30, 55, 65, 83, 102:  
 ՀԱԴ, ֆ. 355, ց. 1, 279, 332, 895, 932:  
 ՀԱԴ, ֆ. 427, ց. 1, գ. 154:  
 ՀԱԴ, ֆ. 441, ց. 1, գ. 43:  
 ՀԱԴ, ֆ. 469, ց. 3, գ. 2:  
 Մատենադարան, թղթ. 152, վավ. 119, 153:  
 ՎԱԴ, ֆ. 204, ց. 1, գ. 981, 985, 1346:  
 ՎԱԴ, ֆ. 427, ց. 1, գ. 154:  
 ՎԱԴ, ֆ. 476, ց. 6:  
 Центральный государственный исторический архив Ленинграда (ЦГИАЛ), ф. 1262, о. 1, д. 25.

ՈՒՍՈՒՄՆԱՍԻՐՈՒԹՅՈՒՆՆԵՐ հայերեն

**Ադոնց Ն.**, Հայաստանը Հուստինիանոսի դարաշրջանում, Երևան, 1987:  
**Ալիջան Ղ.** Շիրակ, Վենետիկ, 1881:  
**Արոյան Ս.**, Բեկորներ Մշո ջոջ քարի, Երևան, 1997:  
**Գաղթյան Գ.**, Հայաստանը և մեծ տերությունները 1917-1923 թթ., Երևան, 1996:  
**Դավթյան Ա.**, Ջավախք, Երևան, 1994:  
**Դավթյան Ա.**, Գաղթի ճանփաներ, Երևան, 1997:  
**Դավթյան Ա.**, Հայկական և հայախառը բնակավայրերը Վրաստանում, Երևան, 1997:  
**Դավթյան Ա.**, Ամենաուրախ հուշարձան, Երևան, 1998:  
**Դավթյան Ա.**, Ո՛ր եմ տանում ճանփաները, Երևան, 1998:  
 «Դիվան հայ վիճագրության», պրակ 1, կազմ.՝ **Հ. Ա. Օրբելի**, Երևան, 1966:  
**Տրենյան Ս.**, Հայաստանը ըստ «Աշխարհացոյց»-ի, հավելված Ա, բնագիր, Երևան, 1963:  
**Տրիցեանց Ա.**, Ամենայն հայոց կաթողիկոսությունը եւ Կովկասի Հայք XIX-րդ դարում, մասն Բ, Թիֆլիս, 1895:  
**Ջատիկյան Հ.**, Տրգիծական Ջավախք, Երևան, 2004 և այլն:  
**Ջոտնաջյան Ս.**, Ջավախք. ժամանակագրություն, Երևան, 2002:  
**Էփրիկեան Հ. Ս.**, Պատկերազարդ բնաշխարհիկ բառարան, հ. Ա, Վենետիկ, 1903-1905:  
**Ինճինեան Ղ.**, Աշխարհագրություն չորից մասանց աշխարհի, հ. Ա, Վենետիկ, 1806:  
**Իսոյան Ա.**, Սաբխա, Երևան, 1995:  
**Լալայան Ե.**, Տրկեր, հ. 1, Երևան, 1983:

**Լալայանց Ե.**, Ջավախքի բուրմունք, Թիֆլիս, 1892:  
**Խոտոյան Ս.**, Արևելահայ դպրոցները 1830-1920 թվականներին, Երևան, 1987:  
**Դանալարյան Ա.**, Ավանդապատում, Երևան, 1969:  
**Կարազեղեզան Յովհ.**, Մեպագիր տեղանուններ, հ. 1, գիրք 1, Երևան, 1998:  
**Կարապետյան Ս.**, Ջավախքի խաչքարերը, Երևան, 1995:  
**Կարապետյան Ս.**, Թիֆլիսի քաղաքագրությունը, Բեյրութ, 2003:  
 Հայաստանի և հարակից շրջանների տեղանունների բառարան, հ. 2, Երևան, 1988:  
 Հայաստանի հանրապետությունը 1918-1920 թթ. (քաղաքական պատմություն), Փաստաթղթերի և նյութերի ժողովածու, կազմողներ՝ **Գաղթյան Գ., Դազախեցյան Վ., Մելիքյան Վ., Միրզոյան Ս., Վիրաբյան Ա.**, Երևան, 2000:  
 Հայկական սովետական հանրագիտարան, հ. 1, Երևան, 1974, հ. 7, Երևան, 1987, հ. 8, Երևան, 1982, հ. 9, Երևան, 1983:  
**Կիրակոսյան Ն.**, Ջավախքի ժպիտներ, Երևան, 1994:  
**Կիրակոսյան Ն.**, Դունկիանոս երգիչ Կարմեցի. Դունկիանոսի ընծան, Երևան, 1995:  
**Կիրակոսյան Ն.**, Դունկիանոս երգիչ Կարմեցի. Վարք Դունկիանոսի, Երևան, 1997:  
**Մելիքսեթ-Քեկ Լ.**, Վրաց աղբյուրները Հայաստանի և հայերի մասին, հ. Ա, Երևան, 1934:  
**Մելիքսեթ-Քեկ Լ.**, Վրաց աղբյուրները Հայաստանի և հայերի մասին, հ. Բ, Երևան, 1936:  
**Մելիքսեթ-Քեկ Լ.**, Վրաց աղբյուրները Հայաստանի և հայերի մասին, հ. Գ, Երևան, 1955:  
**Մեղրոյան Ա.**, Երզրում, Ազգային կազմը. Հայերի տեղաբաշխումը. Մեծ գաղթը, Երևան, 1994:  
**Մեղրոյան Ա.**, Ջավախք. պատմության ուրվագծեր, Երևան, 1999:  
**Մեղրոյան Ա.**, Ջավախքը XIX դարում և XX դարի առաջին քառորդին, Երևան, 2003:  
**Մեղրոյան Ա.**, Նյութեր Ախալցխայի և Ախալքալաքի դպրոցների պատմությունից, Երևան, 2005:  
**Մուրադյան Ռ., Վանատուր Վ.**, Կորխ. օրերն այստեղ չեն ծերանում, Երևան, 2003:  
**Յակոբեան Պ.**, Հրաւր ողջնություն, Էջմիածին, 1993:  
**Յովհաննիսեան Հ.**, Հայաստանի բերդերը, Վենետիկ, 1970:  
**Զամչյանց Մ.**, Հայոց պատմություն, հ. Բ, Երևան, 1984:  
**Յամունեան Խ.**, Հայաստանի հին կուլտուրան, Երևան, 1931:  
**Մանույան Ա.**, Ախալցխայի և Ախալքալաքի գավառների 1918-ի ինքնապաշտպանությունը, Երևան, 1992:  
**Մանույան Ա.**, ...ման Սպիտակ եղեռն, Երևան, 2001:  
**Մարգարյան Վ.**, Ջավախք տեղանվան ծագումը, Երևան, 1999:  
**Մկիկյան Պ.**, Արագվա, Երևան, 1997:  
**Մնայան Գ.**, Ջավախք. ուլքեր ենք մենք, առաջին պրակ, Երևան, 1998:  
**Մկիկյան Ա.**, Արագվա, Երևան, 1997:  
**Վրացյան Ս.**, Հայաստանի Հանրապետություն, Երևան, 1993:

վրացերեն

**აბდალაძე ა.**, სომხურ ხელნაწერთა ანდერძების ცნობები საქართველოს შესახებ (XIV-XVII), თბილისი, 1978.  
**აბულაძე ი.**, ძველი ქართული ენის ლექსიკონი, თბილისი, 1973.  
**აბულაძე ც.** თურქული წყაროები XVI ს. I მეოთხედის სამცხე-საათაბაგოს ისტორიისათვის, თბილისი, 1983.  
**ამირანაშვილი შ.**, ქართული ხელოვნების ისტორია, თბილისი, 1961.  
**ამირანაშვილი ჯ.**, ადრეფეოდალური ხანის ქართული არქიტექტურისა და რელიეფური ქანდაკების ძეგლები, თბილისი, 1968.  
 ასპინძა. სამცხისა და ჯავახეთის საზღვარზე. ახალციხე, 2000:  
**ბაქრაძე დ.**, ისტორია საქართველოსი, I, 1889.  
**ბენდიანიშვილი ა.** საქართველოს პირველი რესპუბლიკა (1918-1921 წწ.), თბილისი, 2001.

**ბერიძე გ.** ჯავახური დიპლექტის სალექსიკონო მასალა, თბილისი, 1981.

**ბერიძე გ.** ძველი ქართველი ხუროთმოძღვრები, თბილისი, 1956.

**ბერიძე გ.** ძველი ქართველი ოსტატები, თბილისი, 1967.

**ბერიძე მ.** ჯავახეთი (ტოპონიმური ანალიზი), თბილისი, 1992.

**ბერძენიშვილი დ.** ნარკვევები საქართველოს ისტორიული გეოგრაფიიდან. ზემო ქართლი - თორი, ჯავახეთი, თბილისი, 1985.

**ბერძენიშვილი ნ.** დოკუმენტები საქართველოს სოციალური ისტორიიდან, I, თბილისი, 1949.

**ბერძენიშვილი ნ.** დოკუმენტები საქართველოს სოციალური ისტორიიდან, II, თბილისი, 1953.

**ბერძენიშვილი ნ.** საქართველოს ისტორიის საკითხები, ჯავახეთის 1933 წლის ექსპედიციის დხიური, I, თბილისი, 1964.

**ბოჭორიძე გ.** კახეთის ახწურა 1801 წლისა, "საქართველოს არქივი, III, თბილისი, 1927.

გიულდენშტედტის მოგზაურობა საქართველოში, ტ. I, **გელაშვილის გ.** გამოცემა, თბილისი, 1962.

გურჯისტანის ვილაიეთის დიდი დავთარი, თურქული ტექსტი გამოსცა, თარგმანი გამოკვლევა და კომენტარიები დაურთო **ჯიქია ს.**, წ. II, თბილისი, 1941.

**ბოჭორიძე გ.** მოგზაურობა სამცხე-ჯავახეთში, თბილისი, 1992.

**გაფრინდაშვილი გ.** ვარძიისა და მისი მიდამოების ქვაბები, თბილისი, 1957.

**ზაქარაია პ.** საქართველოს ძველი ციხესიმაგრეები, თბილისი, 1988.

**ზედგინიძე გ.** თორელ-ჯავახთა და ჯაყელ-მესხთა სამამულო მფლობელობის შესახებ, კრებული "ივ. ჯავახიშვილი", თბილისი, 1977.

**თეთვაძე შ.** **თეთვაძე ო.** სომხები საქართველოში, თბილისი, 1998.

**თოფურია ვ.** ქვაჯვარანი საქართველოში, "მასალები საქართველოსა და კავკასიის ისტორიისათვის", ნაკვ. 4, 1942.

**თოფურიშვილი რ.** მოსახლეობის შიდა მიგრაციული პროცესების მნიშვნელობისათვის საქართველოს ისტორიაში, "მიმდინარე ადგილსადაც ორბელიანის ხსოვნას (მეორე სამეცნიერო კონფერენცია), თბილისი, 1998.

**თოფურიშვილი რ.** სად წავიდა ჯავახეთის ქართული მოსახლეობა, თბილისი, 2000.

**კაკაბაძე ს.** ისტორიული საბუთები, IV, თბილისი, 1913.

**კაკაბაძე ს.** მეფე გიორგი ანდრონიკეს შვილი ალასტანელი, "წერილი შტუდიები", ტფილისი, 1914.

**კაკაბაძე ს.** ქართული სახელმწიფოებრიობის გენეზისის საკითხები, "საისტორიო მოამბე", წ. I, 1924.

**ლომსაძე შ.** სამცხე-ჯავახეთი XVIII საუკუნის შუაწლებიდან XIX შუაწლებამდე, თბ., 1975.

საქართველო. ენციკლოპედია, ტ. თ, თბილისი, 1997.

საქართველოს სსრ ადმინისტრაციულ-ტერიტორიული დაყოფა 1987 წლის 1 იანვრის მდგომარეობით, თბილისი, 1987.

**მაკალათია ს.** მესხეთ-ჯავახეთი, თბილისი, 1938.

**მალთაყური კ.** **შოშიაშვილი ნ.** **ხანთაძე შ.** **ჯამბურია გ.** ვარძია, თბილისი, 1955.

**მელიტაური კ.** ვარძიის სამშენებლო-ხუროთმოძღვრული შესწავლის საკითხები, თბილისი, 1961.

**მარუაშვილი ლ.** საქართველოს ფიზიკური გეოგრაფია, ნაწ. 2, თბილისი, 1970.

მასალები საქართველოს ისტორიული გეოგრაფიისა და ტოპონიმისათვის, I, **ზ. ალექსიძისა და შ. ბურჯანაძის** გამოცემა, თბილისი, 1964.

**მელიქსეთ-ბეგი ლ.** თრიალეთ-წალკის მატერიალური კულტურისა და ტოპონიმის საკითხებისათვის, კრ. "მარქსისტული ენათმეცნიერება", თბილისი, 1934.

**მელიქსეთ-ბეგი ლ.** მეგალიტური კულტურა საქართველოში, თბილისი, 1938.

**მუსხელიშვილი დ.** საქართველოს ისტორიული გეოგრაფიის ძირითადი საკითხები, I, თბილისი, 1977.

**მუსხელიშვილი დ.** საქართველოს ისტორიული გეოგრაფიის ძირითადი საკითხები, II, თბილისი, 1980.

**მუსხელიშვილი ლ.** ვაჰანის ქვაბთა განგება, თბილისი, 1939.

**ოთხმეზური გ.** XII-XIII საუკუნეების მიჯნის ქართული წარწერები, როგორც საისტორიო წყარო, თბილისი, 1981.

პირთა ანოტირებული ლექსიკონი XI-XVII სს. ქართული ისტორიული საბუთების მიხედვით, I, გამოცემად მოამზადეს **დ. კლდიაშვილმა, მ. სურგულაძემ, ე. ცაგარეიშვილმა, გ. ჯანდიერმა,** თბილისი, 1991.

პირთა ანოტირებული ლექსიკონი XI-XVII სს. ქართული ისტორიული საბუთების მიხედვით, II, გამოცემად მოამზადეს **დ. კლდიაშვილმა, მ. სურგულაძემ,** თბილისი, 1993.

**ჟორდანიას თ.** ქრონიკები და სხვა მასალა საქართველოს ისტორიისა და მწერლობისა, წ. I, ტფილისი, 1892.

**საბინინი მ.** საქართველოს სამოთხე, პეტერბურგი, 1882.

**სამუშია ჯ.** ნარკვევები შუა საუკუნეების საქართველოს ისტორიიდან, წ. I, თბილისი, 1999.

საქართველოს ისტორიის ნარკვევები, I, თბილისი, 1970.

საქართველოს ისტორიის ნარკვევები, II, თბილისი, 1973.

**სარჯველაძე ზ.** ძველი ქართული ენის ლექსიკონი. მასალები, თბილისი, 1995.

**სილოვაგა ვ.** კუმურდო. ტაძრის ეპიგრაფიკა, თბილისი, 1994.

**სილოვაგა ვ.** სამცხე-ჯავახეთის ისტორიული მუზეუმის ქარტული ეპიგრაფიკული ძეგლები, ახალციხე, 2000.

**სილოვაგა ვ.** ბახვაშთა ფეოდალური სახლის მემორიალური წიგნები და მათი ანდერძ-მოსახსენებლები, Dedicatio. ისტორიულ-ფილოლოგიური ძიებანი, თბილისი, 2001.

**სურგულაძე ი.** ქართული სამართლის ძეგლები, თბილისი, 1970.

**ქუთათელაძე ქ.** ქვემო ქართლი. პოლიტიკური ისტორიის საკითხები, თბილისი, 2001.

**ყიფიანი გ.** მესხური საცხოვრისი, თბილისი, 2002.

**შარაშიძე ქ.** სამხრეთ საქართველოს ისტორიის მასალები, თბილისი, 1961.

**შენგელაია ნ.** XV-XIX სს. საქართველოს ისტორიის ოსმალური წყაროები, თბილისი, 1974.

**შოშიაშვილი ნ.** თერელთა ფეოდალური სახლის ისტორია და შოტა რუსთაველი, კრ. "შოთა რუსთაველი", თბილისი, 1966.

**ჩუბინაშვილი ნ.** ქართული ხელოვნების ისტორია, I, თბილისი, 1936.

**ჩუბინაშვილი ნ.** ჯავახეთის ადრე შუასაუკუნეების კამაროვანი არქიტექტურის ძეგლები, გ. ჩუბინაშვილის სახელობის ქართული დიპლომატიური ლექსიკონი, ტ. 2, თბილისი, 1999.

ქართული სამართლის ძეგლები, I, ტექსტები გამოსცა, შენიშვნები და საძიებელი დაურთო **ი. დოლიძემ,** თბილისი, 1963.

ქართული სამართლის ძეგლები, II, ტექსტები გამოსცა, შენიშვნები და საძიებელი დაურთო **ი. დოლიძემ,** თბილისი, 1965.

ქართული სამართლის ძეგლები, III, ტექსტები გამოსცა, შენიშვნები და საძიებელი დაურთო **ი. დოლიძემ,** თბილისი, 1970.

ქართული სამართლის ძეგლები, IV, ტექსტები გამოსცა, შენიშვნები და საძიებელი დაურთო **ი. დოლიძემ,** თბილისი, 1972.

ქართული სამართლის ძეგლები, V, ტექსტები გამოსცა, შენიშვნები და საძიებელი დაურთო **ი. დოლიძემ,** თბილისი, 1974.

ქართული სამართლის ძეგლები, VII, ტექსტები გამოსცა,

შენიშვნები და საძიებელი დაურთო **ო. დოლიძემ**, თბილისი, 1981.

ქართული წარწერების კორპუსი. ლაპიდარული წარწერები, I, აღმოსავლეთი და სამხრეთ საქართველო (V-X სს.), შეადგინა და გამოსაცემად მოამზადა **ნ. შოშიაშვილმა**, თბილისი, 1980; სს

ქართული ხელოვნების ისტორიის ინსტიტუტის XXV სამეცნიერო სესხია, თბილისი, 1974.

**ქუჩიშვილი ზ.**, ჯავახეთის სოფელ ხიზაბავრას ისტორიულ-ეთნოლოგიური საკითხები. მესხეთი, I, ახალციხე, 1997.

ხილდორის ვიღეთის ჯაბა დავთარი 1694-1732 წწ., თურქული ტექსტი ქართული თარგმანით გამოსაცემად მოამზადა **ც.**

**აბულაძემ**, გამოკვლევა დაურთო **მ. სვანიძემ**, თბილისი, 1979.

**ჩუბინაშვილი დ.**, ქართულ-რუსული ლექსიკონი, თბილისი, 1984.

**ცისკარიშვილი ვ.**, ჯავახეთის ეპიგრაფიკა როგორც საისტორიო წყარო, თბილისი, 1959.

**ჭინჭინაძე ზ.**, სამცხე-საათაბაგო, ტფილისი, 1905.

ჯავახეთი. ისტორიულ-ხუროთმოძღვრული გზამკვლევი, საქართველოს მეგზური I, თბილისი, 2000.

**ჯავახიშვილი ი.**, საქართველოს საზღვრები, ტფილისი, 1919.

**ჯავახიშვილი ი.**, ქართული ერის ისტორია, წ. I, ტ. I, თბილისი, 1979.

**ჯავახიშვილი ი.**, ქართული ერის ისტორია, წ. II, ტ. II, თბილისი, 1979.

**ჯავახიშვილი ი.**, მასალები ქართველი ერის მატერიალური კულტურის ისტორიისათვის, I, მშენებლობის ხელოვნება ძველ საქართველოში, თბილისი, 1946.

**ჯალაბაძე გ.**, კვემო ქართლის მოსახლეობის ეთნიკური სურათი, "კვემო ქართლი", თბილისი, 1990.

**ჯანაშია ს.**, აღმოსავლურ-ქართული სახელმწიფოს უძველესი კულტურულ-პოლიტიკური ცენტრების საკითხისათვის, შრომები, II, თბილისი, 1952.

**ჯანბერიძე ნ.**, ქართული არქიტექტურის ძეგლები, თბილისი, 1965.

ռուսերեն

"Акты собранные Кавказского археографического комиссиею" (АКАК), т. IV, Тифлис, 1870; т. X, Тифлис, 1885.

**Аладшвили Н.**, Монументальная скульптура Грузии. Сюжетные рельефы V-XI веков, Москва, 1977.

**Амиранашвили Ш.**, История грузинского искусства, Москва, 1950.

**Арвеладзе Б.**, "Армянские" или грузинские церкви в Грузии?!, Тбилиси, 1996.

Атлас Грузинской ССР, Тбилиси, 1964.

**Беридзе В.**, Грузинская архитектура с древнейших времен до начала XX века, Тбилиси, 1967.

**Вендейбаум Е.**, Путеводитель по Кавказу, Тифлис, 1888.

**Вермишев Х.**, Экономический быт государственных крестьян в аьалцихском и ахалкалакском уездах тифлисской губернии, Материалы для изучения экономического быта государственных крестьян Закавказского края (МИЕБГКЗК), т. 3, Тифлис, 1886.

**Гаприндашвили Г.**, Пещерный ансамбль Вардзиа, Тбилиси, 1960.

**Джамбурия Г., Мелитаури К., Хантадзе Ш., Шошиашвили Н.**, Вардзиа, Путеводитель, Тбилиси, 1957.

**Джанашвили М.**, Каталог предметов церковного музея, Тифлис, 1914.

**Джандиери Е.**, Ахалкалаки Джавахетский (историко-археологическое исследование). Автореферат диссер-

тации на соискание ученой степени кандидата исторических наук. Тбилиси, 1983.

**Евевкий О.**, Обзорение российских владений за Кавказом в статистическом, топографическом и финансовом отношениях, ч. 4, СПб., 1836.

**Закарая П.**, Памятники Восточной Грузии, Москва, 1982.

**Зубов П.**, Картина кавказского края принадлежащего России и сопредельных ему земель, СПб., 1835.

**Калеждин П.**, Кавказский край. Природа и люди., Тула, 1901.

**Капанян Г.**, Историко-лингвистические работы, т. II, Ереван, 1975, с. 328.

**Март Н. и Орбели И.**, Археологическая экспедиция 1916 г. в Ван, Петроград, 1922.

**Мачабели К.**, Каменные кресты Грузии, Тбилиси, 1998.

**Мелконян А.**, Уроки армяно-грузинских отношений и проблема Джавахка, «Կանոնի», Գիտական հովվածմանի ժողովածու, հ. 2, Երևան, 2001.

**Ментешавили А.**, Из истории армяно-грузинских отношений в 1918-1920 гг., "politika", Тбилиси, 1998, N 4-6.

**Месхиа Ш.**, Города и городской строй феодальной Грузии XVII-XVII вв., Тбилиси, 1959.

**Мушкетов И.**, Материалы по ахалкалакскому землетрясению 19-ого декабря 1899 г., "Труды Геологического комитета", Новая серия, вып 1, СПб, 1903.

**Надеждин П.**, Природа и люди ха Кавказе и за кавказом, СПб, 1869.

Очерки истории Грузии, т. I, Тбилиси, 1989.

Очерки истории Грузии, т. II, Тбилиси, 1988.

**Пурцеладзе Д.**, Грузинские церковные гуджары, Тифлис, 1881.

Сборник материалов для описания Тифлисской губернии (СМОТГ), т. I, вып. 1, Тифлис, 1870.

**Северов Н.**, Памятники Грузицкокого зодчества, Москва, 1947.

**Северов Н., Чубинашвили Г.**, Кумурдо и Никорцинда, Тбилиси, 1947.

**Сумбадзе Л.**, Архитектура грузинского народного жилища дарбази, Тбилиси, 1984.

**Такайшвили Е.**, Материалы по археологии Кавказа, т. XII, Москва, 1909.

**Такайшвили Е.**, Археологическая экспедиция 1971-го года в южные провинции Грузии, Тбилиси, 1952.

**Ушаков Н.**, История военных действий в азиатской Турции в 1828-1829 гг., ч. 1-2, СПб., 1836.

**Филипов**, Военный обзор Тифлисской губернии и Закавказского округа, СПб, 1872.

**Хармандарян С.**, Ленин и становление закавказской федерации, Ереван, 1969.

**Чубинашвили Г.**, Вопросы истории искусства, Тбилиси, 1970.

**Шахатунян А.**, Административный передел Закавказья, Тифлис, 1918.

აქსაქსი

**Brosset M.**, Rapports (II) sur un voyage archéologique dans la Géorgie et dans l'Arménie exécuté en (1847-1848) par M. Brosset, livre 2, St-Pb., 1850.

**Brosset M.**, Rapports (VI) sur un voyage archéologique dans la Géorgie et dans l'Arménie exécuté en (1847-1848) par M. Brosset, livr. 3, St-Pb., 1851.

**Brosset M.**, Mélanges asiatiques. t. II, 2e et 3e1, St. Pétersburg, 1854.

**Toumanoff C.**, Iberia on the Eve of Bagratid Rule, Le Museon, LXV, 1952.

ՀՈՂՎԱՐՆԵՐ  
հայերեն

**Աբրահամյան Վ.**, Բողոքնովկայի Ս. Սարգիս եկեղեցու օծումը.– «Էջմիածին», 1993, ԺԱ-ԺԲ, էջ 17:

**Ավրդեան Հ.**, Ջալալբեկի մշակութային կեանքը.– «Հայրենի Ջալալբեկ», Պէյրուք, 2002:

**Ալօ**, Ջուրը Ախալքալաքում.– «Ջալալբեկ», 1914, N 9:

**Ասազեան Վ.**, Տանջուած ժողովուրդի մը չքնաղ հայրենիքը՝ Ջալալբեկ.– «Հայրենի Ջալալբեկ», Պէյրուք, 2002:

**Բարաջանյան Ա.**, Շիգոֆրենիայի նուպաներ՝ Ջալալբեկի հողի վրա.– «Հայկական Ժամանակ», 09.02.2001:

**Բզնունի, Գուլթորոններ.**– «Մերու Հայաստանի», 1876, N 48:

**Բրդեան Արսէն քահ.**, Ջալալբեկի հայ գիտրի ներկայ վիճակը.– «Գիտատնտես», 1914, N 4:

**Բրդեան Արսէն քահ.**, Մի մոռացուած գիւղ Ջալալբեկում.– «Համ-բաւարեր», 1916, № 17:

**Գեղամեանց Յ.**, Կարապետ արքեպիսկոպոս.– «Փորձ», 1876, № 1:

**Գրիգորյան Ա.**, Իսկ ո՞վ է պաշտպանելու Վրաստանի հայութեան իրավունքները.– «Հայոց Աշխարհ», 14.02.2001:

**Դալայան Տ.**, Ջալալբեկ գավառական ծագման շուրջ.– «Իրան-Նամէ», № 36, 2001:

**Երզնկեանց Ռոստոմ-բէկ.** Հնախօսական տեղագրութիւն Հաղբասայ.– «Արարատ», օգոստոս 1887:

**Թաղեայան Ա.**, Ո՞վ է ինչո՞ւ է կրքեր բորբոքում Ջալալբեկի շուրջ.– «Հայ Զինվոր», 01-08.08.1998:

**Լալայեանց Ե.**, Տանկախօս հռոմէական հայեր.– «Արձագանք», 1894, № 118:

**Լալայեանց Ե.**, Տանկախօս հռոմէական հայեր.– «Հանդէս Անսօրեայ», 1894, սեպտեմբեր:

**Լալայեանց Ե.**, Վարձիա կամ Վարձունիք.– «Հանդէս Անսօրեայ», 1895, յունուար:

**Լեօ**, Ընդհանուր ակնարկ Հայաստանի Հիւսիսային սահմանների վրայ.– «Հայրենի Ջալալբեկ», Պէյրուք, 2002:

**Կարապետյան Գ.**, Ջալալբեկ 1830-1930 թթ. (բնակչութիւն և բնակավայրեր).– «ԲԵՀ», 1998, № 2:

**Կարապետյան Մ. Մ.**, Հովհաննէս Թումանյանը հայկական կոտորածների մասին.– ՊԲՀ, 1987, № 2:

**Կարապետյան Մ.**, Եթէ Վրաստանում է, ուրեմն վրացական է...– «Հայաստանի հանրապետութիւն», 1995, 6 օգոստոս:

**Կարապետյան Մ.**, «Անտառները ոչնչացրին, որովհետև տեսած չկային».– «Մոլորակ», 1997, 4 հոկտեմբերի:

**Կարապետյան Մ.**, Կույս դեսամտիկների շարքաշ կյանքը Ջալալբեկում.– «Մոլորակ», 07.10.1997:

**Կարապետեան Ա.**, Ջալալբեկի պատմական յուշարձանները.– «Հայրենի Ջալալբեկ», Պէյրուք, 2002:

**Կարապետեան Ա.**, Վրաց քաղաքական մտեցումները Ախալցխա-Ախալքալաք գօտու մահմեդական բնակչութեան խնդրի առնչութեամբ.– «Հայրենի Ջալալբեկ», Պէյրուք, 2002:

**Կիրակոսյան Խ.**, Խորենիս գլուխի ջարդի 80-ամյակին.– «Հայաստանի Հանրապետութիւն», 27.06.1988:

**Հարությունյան Բ.**, Մեծ Հայքի Գուգարք աշխարհը ըստ «Աշխարհացոյց»-ի.– ԲԵՀ, 1977, № 2:

**Դլոչեանց Ա. վրդ.**, «Մուրճ», N 5, 1894:

**Դուլիկեան Մ.**, Նորորեայ հոգեւոր կեանքը հինաւորը Ջալալբեկ աշխարհում.– «Հայրենի Ջալալբեկ», Պէյրուք, 2002:

**Մայիսա Յ.**, Դուխարոններն Ախալքալաքի գաւառում.– «Նոր-Գար», 1893, № 221:

**Մայիսասեան Մ.**, Ջրի պահանջը Ախալքալաքում.– «Ջալալբեկ», 1913, № 26:

**Մարգարեանց Կարապետ Տեր-Մարգարեան**, Հայրենեաց հնութիւններից.– «Արարատ», 1873, Ժ:

**Մելիքսեթ-բեկ Լ.**, Կարնո հայ գաղթականների 1829 թ. գեներալ պակսկիչին ուղղած գրութեան բնագիրը.– «Տեղեկագիր», 1940, № 3:

**Մելիքսեթ-Բեկ Լ.**, Հայերը Վրաստանում.– "Кавказ и Византия", № 1, Ереван, 1979.

**Մեղրեան Ա.**, Վաստակավոր անտառաբույժը.– «Սովետական Վրաստան», 12 /V, 1983, էջ 3:

**Մեղրեան Ա., Մարգարեան Հ.**, Տոնահանդէս Կարգախում.– «Սովետական Վրաստան», 12.05.1985:

**Մեղրեան Ա.**, Ջալալբեկի գողգոթան.– «Ազատամարտ», 24.04.1992:

**Մեղրեան Ա.**, Ժողովրդագրական շարժերը Ջալալբեկում և Ախալցխայի գավառում 19-րդ դարի առաջին քառորդին.– «Իրան-Նամէ», 1998, № 1-3:

**Մեղրեան Ա.**, Ջալալբեկի պատմութիւն, «Հայրենի Ջալալբեկ».– Պէյրուք, 2000:

**Մեղրեան Ա.**, Ջալալբեկիները արեւմտահայ ազատագրական պայքարում.– «Հայրենի Ջալալբեկ», Պէյրուք, 2002:

**Մեղրեան Ա.**, Հոգեւոր-եկեղեցական կեանքը Ջալալբեկում.– «Հայրենի Ջալալբեկ», Պէյրուք, 2002:

**Նահատակյան Ռ.**, Թոթիսան գլուխի պատմութիւնից.– «Բանբեր Հայաստանի արխիվների», 1986, № 2:

**Նավոյեան Ե.**, Ջալալբեկի կրթական համակարգը.– «Հայրենի Ջալալբեկ», Պէյրուք, 2002:

**Ներսիսյան Ս.**, Լրագրողների արշավախումբը Բողոքնովկայի շրջանում.– «Սովետական Վրաստան», 13.10.1988:

**Շաքարեանց Ս.**, Հայ-վրացական յարաբերութիւնները ժամանակակից փուլում.– «Հայրենի Ջալալբեկ», Պէյրուք, 2002:

**Պիճիկեան Բ.**, Ախալքալաք եւ նրա շրջակայքը.– «Մշակ», 1877, № 10:

**Ջալալբեկյան Ս., Մեղրեան Ա.**, Տոնահանդէս Կարգախում.– «Սովետական Վրաստան», 03.07.1986:

**Ռոստոմ**, Հայ-վրացական յարաբերութիւնները.– «Հայրենի Ջալալբեկ».– Պէյրուք, 2002:

**Ռոբէն**, Ախալքալաքի պայքարը.– «Դրոշակ», Փարիզ, 1926, № 1:

**Ս. Բ.**, Մի քանի խօսք Ջալալբեկ գաւառի մասին.– «Արաքս», գիրք Բ, հինգերորդ տարի, Ս.Պետերբուրգ, 1893:

**Մայլիմեան**, Արեւրիտիւնը Ախալքալաքի գաւառում եւ նրա հետեւանքները.– «Մուրճ», 1901, № 6:

**Մայլիմեան**, Տնտեսական հարցեր.– «Մուրճ», 1901, № 7:

**Մայլիմեան**, Գաւառական կեանք.– «Մուրճ», 1903, № 1:

**Մամուղեան Խ.**, Քարի պաշտամունքը հայերի մէջ.– «Հանդէս Անսօրեայ», 1927, № 9:

**Մանուսյան Ա. Մ.**, Ջալալբեկի «վիշապ» քարակոթողները.– «ԲԵՀ», 1982, № 2:

**Մանուսյան Ա.**, Ասպինձայի ճակատամարտը.– «Խորհրդային Վրաստան», 01.11.1990:

**Մանուսյան Տ.**, Հանդիսութիւն Խոջաբեկ գլուխում.– «Էջմիածին», 1995, Ը-Թ:

**Մարիբեկյան Յ.**, Ամենքի և յուրաքանչյուրի գործը.– «Փարոս», 30.05.1988:

**Մարտիան**, Կաթոլիկ հայերի վարչութիւնը Ռուսաստանում.– «Մշակ», 1903, № 113:

**Մարտիանեանց Ա.**, Կաթոլիկ հայերը նոր գրաված նահանգներում.– «Մշակ», 1882, N 75:

**Միմոնեան Մ.**, Ջալալբեկի բնակչութիւնը հարիւր տարում.– «Հայ կեանք», 12.04.2-1999:

**Վահանյան Ս.**, Ջալալբեկ. հակադաշնակցականները հայ-վրացական հարաբերութիւնները խոյահարողներ.– «Երկիր», 10.02.2001:

**Վանցեան Գ.**, Հայ բոշաներ.– «Մուրճ», 1892:

**Վանցեան Գ.**, Պատմական ակնարկ բոշաների անցեալից.– «Մուրճ», 1894:

Վերին պալեոլիթյան առաջին կայանը Ջալալբեկի բարձրավանդակում.– «Լրագրեր ՎՍՍՀ ԳԱ», 1988, № 2:

**Տեր-Յակովբեանց**, Ախալքալաքի ներկայ վիճակը.– «Արշալոյս», 1906, № 6:

**Տեր-Մարգարեան Կ.**, Յախալքալաքէ.– «Արարատ», սեպտեմբեր 1875:

**Տիրեան Կ.**, Կալկասի կաթողիկեայ հայերը.– «Հանդէս Անսօրեայ», 1894, ապրիլ:

**Տիրեան Կ.**, Կալկասի կաթողիկեայ հայերը.– «Հանդէս Անսօրեայ», 1894, յուլիս:

**Տոմասյան Է.** Աստղագիտական օրացույցների մասին.– «Արվեստ», 1990, № 9, էջ 54-59:  
**Փիլոսոֆիա Տ.** Վրաց կենսաբանական գիտությունների.– «Մուր», 1903, № 8:  
**Օլանդյան Կ., Կարասյանյան Ա.** Պահպանման կուլտուրայի հուշարձանները.– «Փարոս», 17.04.1976:

**վրացերեն**

**Ատաբեգաշვილი მ.** რაც დანერგულა-ვიკმაროთ.– “სოფლის ცხოვრება”, 26.04.1991.  
**Ատაბეგაშვილი მ.** ადგილის დედა გვეძახის.– “სოფლის ცხოვრება”, 03.05.1991.  
**ანდრიაძე ლ.** სომხეთი დაკარგავს 120-კილომეტრიან ზოლს ზხვავზე.– “მთავარი გაზეთი”, № 124.  
**აღსანიშნავი ი.** ვარძიის მიძინების ღვთისმშობლის დღესასწაული.– “დროება”, 1877, № 147.  
**არჩვაძე ი.** მშვიდობით იარახო, გამარჯობა, აფჰაზეტი, შენი!– “მერიდიანი”, № 4, 23-30.05.2001.  
**აფრასიძე გ.** ფეოდალური ქალაქის წარმოშობა საქართველოში, “სახსტორიო კრებული”, IV, თბილისი, 1974.  
**ახალციხელი, ასპინძა.**– “ივერია”, 1901, № 156.  
**ასანიშვილი გ.** სტუმრად სამცხე ჯავახეთში.– “დილის გაზეთი”, № 181, 08.08.2001.  
**ასუაშვილი ი.** სამცხე-საათაბაგოს ეთნიკური ვითარების ისტორიისათვის.– “ისტორია და გეოგრაფია სკოლაში”, 1990, № 2 (97).  
**ბერიძე გ.** ჯავახეთის გეოგრაფიულ სახელთა წარმოებისათვის.– “მნატობი”, XI, თბილისი, 1972.  
**ბერიძე მ.** ადგილის სახელთა გადაზრება და განახლება ბუღი სოფლები.– “ლიტერატურული საქართველო”, 24.04.1987.  
**ბერიძე გ.** კუმურდოს ტაძარს ათასი წელი შეუსრულდა.– “ძეგლის მეგობარი”, № 2, 1964.  
**ბერიძე მ.** ხერთვისის ახალი სიცოცხლე.– “ლიტერატურული საქართველო”, 08.08.1986.  
**ბერძენიშვილი დ.** ქართლის სამეფოს პოლიტიკური საზღვრები XVIII ს.– “საქართველოს ისტორიული გეოგრაფიის კრებული”, თბილისი, 1971, № 4.  
**ბერძენიშვილი დ.** ჯავახეთის ისტორიული გეოგრაფიის საკითხები.– “საქართველოს ისტორიული გეოგრაფიის კრებული”, თბილისი, 1975, № 5.  
**ბერძენიშვილი დ.** ახალქალაქი ჯავახეთისად.– “არტანუჯი”, 1998, № 7.  
**ბერძენიშვილი დ.** ექსპედიცია ჯავახეთში.– “არტანუჯი”, 1999, № 8-9.  
**ბუაღაგა დ.** “სომხური საკითხი” თავს არ მალავს.– “ხვალინდელი დღე”, № 137, 19.06.2005.  
**ბურდიაშვილი მ.** სტუდენტური მოძრაობა ჯავახეთის გადარჩენას ცდილობს.– “აკცენტი”, 05-06. 06. 2003, № 42:  
**ბუმბერიძე ო.** ვარძია მინდოდა მენახა.– “ახალგაზრდა კომუნისტი”, 07.03.1989.  
**გალახაძე ო.** თანადგომა სჭირდება.– “სოფლის ცხოვრება”, 16.02.1990.  
**გამგეკელი ვ. ცქიტიშვილი ზ.** 1770 წლის 5 აპრილის დემოგრაფიული ნუსხა.– “მაცნე”, ისტორიის, არქეოლოგიის, ეტნოგრაფიისა და ხელოვნების ისტორიის სერია, თბილისი, 1973, № 1.  
**გაფრინდაშვილი გ.** ახალი ნავარძიევის წარწერა.– “მეცნიერება და ტექნიკა”, თბილისი, 1953, № 9.  
**გაფრინდაშვილი გ.** ისტორიული ჯავახეთის გამოქვაბულები.– “ძეგლის მეგობარი”, თბილისი, 1964, № 3  
**გაფრინდაშვილი გ.** ვანის ქვაბის განძი.– “ძეგლის მეგობარი”, თბილისი, 1966, № 6.  
**გაფრინდაშვილი გ.** თმოგვი.– “ძეგლის მეგობარი”, თბილისი, 1966, № 8.  
**გაფრინდაშვილი გ.** ჩვენი კულტურის სადიდებელი.– “კომუნისტი”, 05.10.1986.

**გახარია ლ.** მინაძის წყალხაცავი -ალტერნატივა?!– “კომუნისტი”, 27.07.1988.  
**გელაშვილი ნ.** მესხეთ-ჯავახეთი ანუ სამცხე-საათაბაგო.– “ხმა ერისა”, 1995, № 2-3.  
**გვარამაძე (ვინმე მესხი).** ჯავახეთის ისტორიადამ. არქეოლოგიური შენიშვნები.– “დროება”, 1882, № 150.  
**გვარამაძე (ვინმე მესხი).** ხმა ხიზაბავრიდან.– “დროება”, 1882, № 185.  
**გვერდწითელი რ.** ზედა თმოგვის წარწერები.– “საქართველოს სახელმწიფო მუზეუმის მოამბე”, XIV-B, თბილისი, 1947.  
**გლუაშვილი უ.** რა ხდება ჯავახეთის სკოლებში.– “რეზონანსი”, 09.07.2001.  
**გოგებაშვილი ი.** ასპინძის ომი.– “მადლი”, 15.12.1992.  
**გუმბერიძე ო.** ვარძია მინდოდა მენახა.– “ახალგაზრდა კომუნისტი”, 07.03.1989.  
**გურგენიზე ვ.** “მე ჯავახეთს რა მიჭირდა..”.– “საქართველოს რესპუბლიკა”, 06.11.1991.  
**დათუაიშვილი მ.** საქველმოქმედო საზოგადოება. ასპინძისხევის ექსპედიციის სპონსორი, ახალგაზრდა ივერიელი, 14.07.1990.  
**დანელია ვ.** თოკის ტაძარი ბეწვზე ჰკიდა.– “საქართველოს რესპუბლიკა”, № 193, 16.08.2005.  
**ზედგინიძე გ.** სამხრეთ საქართველოს ზოგიერთი პუნქტის ადგილმდებარეობის დაზუსტებისათვის.– “მაცნე”, ისტორიის, არქეოლოგიის, ეტნოგრაფიისა და ხელოვნების ისტორიის სერია, თბილისი, 1972, № 3.  
**თეთაძე ს.** ჯავახური პრობლემები.– “ახალგაზრდა კომუნისტი”, 14.09.1989.  
**თომაძე მ.** მოციმციმე ცისტვალი.– “სოფლის ცხოვრება”, 05.07.1883.  
**ივანიძე ნ.** ოლა-სახლები ასპინძის რაიონში.– “საქართველოს ბუნება”, 1991, № 7.  
**იმერლიშვილი ნ.** ვინ გადააკეთა ახალქალაქის უძველესი ქართული ეკლესიები სომხურ ეკლესიებად?– “არაპოლიტიკური გაზეთი”, 2002, № 2.  
**კაკანაძე გ.** შვეიცარიაში სამცხე-ჯავახეთის მიტაცების გეგმა შემუშავდა.– “ჯეორჯიან ტაიმსი”, 2002, № 4.  
**კაკანაძე გ.** საქართველოს რუკის დანაკუწების სტრატეგია.– “ჯეორჯიან თაიმსი”, 2002, № 5.  
**ისაკაძე თ.** ისტორიული პარადიგმები.– “ლიტერატურული საქართველო”, 23.03.1990.  
**კალანდაძე ი., კვახაძე ე.** “ახალგაზრდა კომუნისტის” მუდმივმოქმედი ჟურნალისტური ექსპედიცია “სრულიად საქართველო”, ახალქალაქის რაიონი.– “ახალგაზრდა კომუნისტი”, 31.05.1988.  
**კალისტრატე.** საისტორიო მასალა, IV.– “ივერია”, № 239, 1891.  
**კეკელიძე კ.** კანონიკური წყობილება ძველ საქართველოში.– “ტფილისის უნივერსიტეტის მოამბე”, X, 1930.  
**კენჭოშვილი ს.** ახალქალაქისა და კუმურდოს ეპარქია, მოციქულების შემდეგ ჯავახეთი წმინდა ნინომ მოილოცა.– “კარიბჭე”, № 14, 12-15.08.2005.  
**კლდიაშვილი ა.** ანანაურის მოხატულობა.– “თბილისი”, 06.10.1986.  
**კოჟორიძე დ.** ახალქალაქი რევოლუციამდელ ხანაში.– “მაცნე”, ისტორიის, არქეოლოგიის, ეტნოგრაფიისა და ხელოვნების ისტორიის სერია, თბ., 1977, № 2.  
**ლგებანიძე მ.** რუსეთის ბაზები ამერიკას შუა აზიის დერეფანს უზარავს.– “ვერსია”, 2002, № 31.  
**ლფსვერიძე თ.** ჯავახეთში ჩასახლებული სომხებით, რუსებმა მე-5 კოლონა შექმნეს.– “თავისუფალი გაზეთი”, № 40, 26.07-02.08 2005.  
**ლომინაძე ბ.** მასალები დასავლეთ საქართველოს XVII-XVIII ს-თა ისტორიის ქრონოლოგიისათვის.– “მასალები საქართველოსა და კავკასიის ისტორიისათვის”, ნაკ. 29, 1951.

**ლომინაძე ბ.** კათალიკოსები, ქართული საბჭოთა ენციკლოპედია.– № 5, 1980.

**ლომთური ნ.** ძველი საქართველოს სავაჭრო გზების საკითხისათვის, "ისტორიის ინსტიტუტის შრომები, IV, ნაკვ. I, თბილისი, 1958.

**მაისურაძე კ.** ჯავახეთის ქართველებს ინგილოების ბედი ემუქრებათ.– "Georgian Times", № 21, 27.05. - 03.06. 2004; № 24, 17-24.06.2004.

**მაისურაძე კ.** სომხებმა ვარძია, ხერთვისი და თმოგვი თავისად გამოაცხადეს.– "Georgian Times", № 38, 2005.

**მაისაშვილი ა.** კიდევ ერთხელ ჯავახეთის გასაჭირზე.– "ახალგაზრდა კომუნისტი", 17.03.1990.

**მანგულიშვილი ა.** საქართველოს საზღვრები.– "სარკმელი საქართველო", 4, 2001.

**მანარაძე ს.,** საქართველოს სოფელი, სადაც ქართველებს დამის გათვების უფლება არ აქვთ.– "სპექტრი", № 19, 17-24.05.2002.

**მეგრელაძე გ.** ორ-ოჯახიანი სეპარატიზმი?!.– "დრონი", 06-09.09.1997, № 78 (470).

**მელიტაური კ.** ახალქალაქის ციხის ნაშტები.– "ძველის მეგობარი", № 40, 1976.

**მიქიაშვილი ნ.** ჯავახეთი ხელისუფლებას მხოლოდ არჩევნების წინ ახსენდება.– "რეზონანსი", № 159, 19.06.2001.

**მიქიაშვილი ნ.** სამანაბლო, აფხაზეთი... ახლა ჯავახეთიც?!. – "რეზონანსი", № 160, 20.06.2001.

**მორჩაძე ნ.** ქართველი ერის მწვენიერი სამშობლო.– "თბილისი", № 79.

**მოსიაშვილი თ.,** რაში გეჭირდება ქართული.– "რეზონანსი", 23.06.2001.

**მოსიაშვილი თ.** რატომ ტოვებენ ჯავახეთს დუხობორები.– "საქართველო", № 39, 02.03.2005.

**ნემზაძე თ.** ხოსიოს ეკლესია.– "ძველის მეგობარი", № 2, 1993.

**ნოზაძე ზ.** ქვეთა დაღალი ჯავახეთის გრძელდება.– "ნ საათზე", 2001, № 225.

**ნოზაძე ზ.** ქართული ეკლესიის ქვეით სომხური ტაძარი ააშენეს, 23-29.08.2002

**ობოლიძე ხ.** კალანდაძე ინგა, კვახაძე ეთერ, შრული საქართველო, ბოლდანოვის რაიონი.– "ახალგაზრდა კომუნისტი", 11.11.1988.

**ოქუაშვილი ზ.,** ძმა და და. (ჯავახური ლეგენდა)– "ივერია", 1893, № 40.

**როსტომაშვილი ი.,** სოფელი ბარალეთი.– "მოგზაური", 1901, № 1.

**როსტომაშვილი ი.,** სოფელი კუმურდო და მისი დიდებული ნაშთი.– "მოგზაური", 1901, № 2.

**სილოგავა გ.** ხელნაწერთა ინსტიტუტის ეპიგრაფიკული ექსპედიციის 1977 წ. მუშაობის ანგარიში.– "მრავალთავი", VII, თბილისი, 1980.

**სილოგავა გ.,** სამხრეთ საქართველოს წარწერების შეცვალა ხელნაწერთა ინსტიტუტის ეპიგრაფიკული ექსპედიციის მიერ.– "მრავალთავი", X, 1983.

**ტალიაშვილი ი.,** ასპანას ქალსა ჰყვარობდა თუ...– "ახალგაზრდა კომუნისტი", 14.11.1989.

**ტალიაშვილი ი.,** "...ესე მან განკითხუი"სასა...– "ახალგაზრდა კომუნისტი", 16.12.1989.

**ტარყაშვილი ნ.,** ქართული სალოცავების საძირკველზე სომხები ეკლესიებს აგებენ!– "ასავალ-დასავალი", 2002, № 6 (391).

**ფერაძე დ.,** ჯავახეთის ქართველობა დახმარებას ითხოვს.– "ალია", № 84, 2002.

**ქიქავა თ.** უპირველესი ძველი.– "განათლება", 12.02.1993.

**ქოქიაშვილი გ.,** ნაირრევი ტაძრები.– "აისი", № 4, 31.01.2006.

**ქოქიაშვილი ს.,** დანიელ წინასწარმეტყველი საღამოს ტბისთან.– "საქართველოს რესპუბლიკა", № 276, 16.10.2003.

**ქოქიაშვილი ს.** კელია - როგორც სახელოსნო, ხატი -

როგორც ხელოვნება.– "საქართველოს რესპუბლიკა", 07.05.2005.

**ქურდაძე ი.,** ჯავახეთში დაფიქსირებულია ორი ახალი ეპიგრაფიული ძეგლი.– "დილის გაზეთი", 04.11.1997.

**ღონდაძე ნ.,** რამდენიმე სიტყვით გვარ-წარმოშობათა შესახებ.– "წითელი დროშა", 21.01.1989.

**ღუღუშაური ნ.,** უბრალოდ არაფერი გვეძლევა. რაც ჩვენი უღებებით დავკარგეთ, ის უნდა დავიბრუნოთ.– "რეზონანსი", № 13, 2003.

**ყაველაშვილი მ.,** იქ, გაუცხოებულ ჯავახეთში...– "მთავარი გაზეთი", 04.09.2003.

**ყანდაშვილი დ.,** ასპინძა, მეფე ერეკლე და ტუშ ნაკუდას სადღეგრძელო.– "საქართველოს ბუნება", 1991, № 7.

**ყორანაშვილი გ.,** ასსამოცი წლის წინათ.– "თბილისი", 17.03.1989.

**შიშქელაშვილი ი.,** ასპინძა.– "სოფლის ცხოვრება", 20.06.1989.

**შიშქელაშვილი თ., წილოსანი თ.,** და აღიშართა ჯვარი.– "სოფლის ცხოვრება", 06.07.1990.

**შიშქელაშვილი თ.,** რა მანიძლია ვაშინგტონიდან ფოკამდე?– "თბილისი", 17.07.2001.

**შონია მ.,** პატრიარქმა სამცხე-ჯავახეთი ზურაბ ჟვინიასტან ერთად მოინახულა.– "დილის გაზეთი", № 180, 07.08.2001.

**ჩანაგა მ.,** ვის ამღვრევს წყალს ჯავახეთში.– "დილის გაზეთი", 2002, № 41.

**ჩაჩანიძე გ.,** გრიგოლ ვპატოსის ძეგლი.– "საისტორიო მოამბე", I, 1925.

**ჩიქოვანი თ.,** საიღალღო მატერიალური კულტურის ძეგლები ჯავახეთში.– "მაცნე", ისტორიის, არქეოლოგიის, ეტნოგრაფიისა და ხელოვნების ისტორიის სერია, თბ., 1975, № 4.

**ჩუბინაშვილი ტ.,** მურჩის ძეგლები, "კომუნისტი", 25.09.1963.

**ჩხეიძე რ.,** ზარი, ზარები, ზარი, "ლიტერატურული საქართველო".– 15-22.08.1997.

**ცაგარეიშვილი ე.,** სომხური წყაროები არაბეთ-საქართველოს ურთიერთობის შესახებ.– "მრავალთავი", I, თბილისი, 1971.

**ცისკარიშვილი გ.,** განძანის წარწერების შესახებ, საქართველოს სსრ მეცნიერებათა აკადემიის მოამბე, ტ. XV, 1954, № 6.

**ცხელილოელი პ.,** კათალიკოსნი საქართველოს ეკლესიისა (488-1811)– "ივერია", 1892, № 280.

**ხარაზიშვილი ნ.,** ვინ იცის, როგორ გველის მესხეთი...– "ახალგაზრდა კომუნისტი", 19.12.1985.

**ხარათელი ო.,** ჩვენი ასაღორძინებელია თრიალეთი, ჯავახეთი, და...– "განათლება", 11.12.1991.

**ხარაძე კ.,** რატომ გადავარქვათ?, – "ახალგაზრდა ივერიელი", 26.06.1990.

**ხარაძე კ.,** ძეგლების საუფლოში.– "საქართველოს ბუნება", 1991, № 1.

**ხაჭაპურიძე ზ.,** რუსეთი სომეხი მინისტრის პირთ გვაფრთხილებს.– "დილის გაზეთი", № 76, 06.04.2001.

**ჯავახიშვილი ა.,** სტელა ასომთავრული წარწერით ნასოფლარ არეშის მახლობლად, "საქართველოს სსრ მეცნიერებათა აკადემიის მოამბე", ტ. V, 1944, 7.

**ჯავახიშვილის ი.,** ივანე ჯავახიშვილის მოხსენება საქართველოს მთავრობას 1926 წ.

**ჯანგიძე მ.,** ჩვენი ჩუქურთმიანი თანამგზავრები, კუმურდოს ტაძარი.– "არქიტექტურა და მშენებლობა", № 3 (19).

**ჯანდიერი ე.,** ჯავახეთის ახალქალაქის ისტორიისათვის, "ფოლკლორული საქართველოს არქეოლოგიური ძეგლები", I, თბილისი, 1969.

**ჯეგბენაგა დ.,** საქართველოს სოფლები. ასპინძის რაიონი, სოფელი ხიზაბავრა.– "2X2", 01.09.2000.

**ჯეგბენაგა დ.,** საქართველოს სოფლები. ასპინძის რაიონი, ტოლოში.– "2X2", 08-15.09.2000.

**ჯიჯიაშვილი ლ.,** ქვები დაგვიკაწრეს... ისინი ვეღარ იღალადებენ.– "კვირის პალიტრა", № 50, 16-22.12.2002.



ռուսերեն

**А. К-дзе**, Этническое состояние Грузии в XIX веке.— “Тифлисский Листок”, 1900, № 61.  
**Алашвили М., Элиава Э.**, Аспиндза: вчера, сегодня и завтра. Счастье дома твоего.— “Заря Востока”, 30.08.1989.  
**Ахалкаци Э., Гамсахурдиа Г.**, Торжество на земле Джавахти.— “Свободная Грузия”, 01.05.1991.  
**Асанидзе М.**, Вардзия.— “Заря Востока”, 19.02.1989.  
**Вазагашвили В.**, Вардзия находится на грани разрушения.— “Свободная Грузия”, N. 78, 22.04.1999.  
**Гелашвили М.**, Родник Хертвиси.— “Молодежь Грузии”, 24.09.1988.  
**Гелашвили М.**, Ванис Кваби.— “Молодежь Грузии”, 18.02.1989.  
**Георгадзе А.**, Хертвиси.— “Заря Востока”, 26.05.1989.  
**Григорьев К.**, Селение Карзах, Ахалкалакского уезда Тифлисской губернии, Сборник материалов для описания местностей и племен Кавказа, вып. XVII, Тифлис, 1893.  
**Давлианидзе Л. С.**, К изучению цундско-тмговских хачкаров (крестов-камней).— “Вестник гос. музея Грузии”, 1959.  
**Жуков П.**, Поездка к переселенцам.— “Кавказ”, 1873, № 115, 119, 120.  
**Зедгенидзе Е.**, Сборник материалов для описания местностей и племен кавказа, вып. 7, Тифлис, 1889.  
**Кишидзе Д.**, О росписи большого храмового пещерного сооружения Вардзии.— “Известия”, т. III, Тифлис, 1925.  
**Криницкий**, Путевые заметки от Ахалкалаки до Хертвиси.— “Тифлисское объявление, 1881, N 146.  
**Лолишвили И.**, Сквозь метель и заносы.— “Вечерний Тбилиси”, 14.05.1983.  
**Марр Н.**, Два грузинских архитектурных термина “ачрдил” и “балавар”.— “Христианский Восток”, т. VI, вып. III, 1922.  
**Мартиросян В., Чобанян П.**, Документы по истории армяно-грузинских взаимоотношений и общественной жизни Грузии (II пол. XVIII в.).— “Кавказ и Византия”, 1982, № 3.  
**Меликсет-Бек Л.**, Рельефы руки на памятниках материальной культуры феодальной Грузии.— “masalebi saqarTvelos etnografiisaTvis”, 1957, № 9.  
**Мушкетов И.**, Материалы по ахалкалакскому землетрясению 19-ого декабря 1899 г.— “Труды Геологического комитета”, Новая серия, вып. 1, СПб, 1903.  
**Польская Е.**, 150-летие штурма крепости Ахакалаки.— “Вечерний Тбилиси”, 02.01.1962.  
**Ростомов И.**, Ахалкалакский уезд в археологическом отношении.— Сборник Материалов для Описания Местностей и Племен Кавказа, вып. XXV, 1898.  
**Суколо.**, Взятие крепости Тмогви.— “Торговая газета”, 1908, N 78.  
**Цврава М.**, Над городом восходит солнце...— “Молодежь Грузии”, 04.10.1990.  
**Mercan S.**, Türkiye ve azerbaycana qarsi ermenilerin razi iddialarina bir basis, “սեպեօ սեթեցեթօ”, 2002, № 3.

ՊԱՐԲԵՐԱԿԱՆ ՄԱՍՈՒԼ  
 հայերեն

«Մարտի», 1871, 1873, 1874, 1875, 1886, 1899 1903, 1904, 1905, 1906, 1909, 1910, 1911, 1913, 1914, 1915, 1916, 1917:  
 «Մարտ», գիրք Բ, հինգերորդ տարի, Ս.Պետերբուրգ, 1893:  
 «Արձագանք», 1885, № 3, 4, 22, 26, 43:  
 «Արձագանք», 1893, № 12, 18, 115:

«Արձագանք», 1894, № 118:  
 «Արձագանք», 1895, № 41, 43:  
 «Արձագանք», 1896, № 12, 15:  
 «Արշալույս», 1994, № 305:  
 «Բազմավեպ», Բարձր Հայոց ծովակներու մէջ, 1891:  
 «Բանասէր», Պարիս, 1903, հ. Ե, № 1:  
 «Դրօշակ», 1905, № 10:  
 «Էջմիածին», 1978, Գ:  
 «Հանրապետ», 1916, № 45:  
 «Հանրապետ», 1917, № 9:  
 «Հայաստանի աշխատավորների», 1984, № 1:  
 «Հայրենի Ջալալաբ», Պէլլուք, 2002:  
 «Հայրենիքի ձայն», 1991, 21 օգոստոսի:  
 «Հանդես անսօրեայ», 1894, 1901:  
 «Հովիւ», 1909, № 32:  
 «Հորիզոն», 1912, № 10, 49, 55, 84, 119, 187, 190, 199, 254, 284:  
 «Հորիզոն», 1913, № 187, № 210:  
 «Մարտակոչ», 16.09.1926, № 211 (1071):  
 «Մեղու Հայաստանի», 1873, № 6, № 15:  
 «Մեղու Հայաստանի», 1875, № 38, 44, 387:  
 «Մեղու Հայաստանի», 1876, № 48:  
 «Մեղու Հայաստանի», 1880, № 91:  
 «Մեղու Հայաստանի», 1881, № 191:  
 «Մշակ», 1873, № 6, 15, 16:  
 «Մշակ», 1875, № 38, 44:  
 «Մշակ», 1876, № 21:  
 «Մշակ», 1877, № 9, № 11:  
 «Մշակ», 1878, № 134:  
 «Մշակ», 1879, № 157:  
 «Մշակ», 1880, № 91:  
 «Մշակ», 1881, № 191:  
 «Մշակ», 1883, № 34, № 99:  
 «Մշակ», 1884, № 39:  
 «Մշակ», 1886, № 83:  
 «Մշակ», 1888, № 24, 69:  
 «Մշակ», 1891, № 92, 94:  
 «Մշակ», 1897, № 138, 145, 148:  
 «Մշակ», 1899, № 203:  
 «Մշակ», 1900, № 4, 43, 124, 154, 180:  
 «Մշակ», 1901, № 40, № 98:  
 «Մշակ», 1902, № 265:  
 «Մշակ», 1903, № 17, 54, 75:  
 «Մշակ», 1904, № 171:  
 «Մշակ», 1910, № 95:  
 «Մշակ», 1915, № 247:  
 «Մշակ», 1917, № 5:  
 «Մոլորակ», 1997, № 14, 53:  
 «Մուրճ», 1892, 1900:  
 «Մուրճ», 1894, № 5:  
 «Մուրճ», 1896, № 12:  
 «Նոր-Գար», 1886, № 42:  
 «Նոր-Գար», 1887, № 174:  
 «Նոր-Գար», 1888, № 122, 194, 208:  
 «Նոր-Գար», 1889, № 132:  
 «Նոր-Գար», 1890, № 196:  
 «Նոր-Գար», 1891, № 150:  
 «Նոր-Գար», 1893, № 15, 30, 86, 105, 110, 128, 180, 198:  
 «Նոր-Գար», 1894, № 130, 131:  
 «Նոր-Գար», 1895, № 54, 108, 128, 150:  
 «Նոր-Գար», 1896, № 112, 126, 133, 180, 201:  
 «Նոր-Գար», 1897, № 105, 117:  
 «Նոր-Գար», 1898, № 7, 13, 18, 101, 159:  
 «Նոր-Գար», 1899, № 134, 187:  
 «Նոր-Գար», 1902, № 47:  
 «Ջալալաբ», 1913, № 24:  
 «Ջալալաբ», 1914, № 9, 15:  
 «Սիօն», 1875:  
 «Սովետական Վրաստան», 3.07.1986:

«Մուրհանդակ», 1909, № 7, № 20:  
 «Արասთან», 23. 07. 2005, № 57-58:  
 «Տարագ», 1899, № 49:  
 «Փորձ», 1876, № 1, էջ 196:  
 «Օրացոյց և պատկեր տոնից», Թիֆլիս, 1915  
 «Օրացոյց և պատկեր տոնից», Թիֆլիս, 1916:

### ქვაყენი

“ალია”, სომხები სამსარში ქართველი სტუდენტების შეშვებას არ აპირებენ, № 83, 19-20.07.2005.  
 “ალია”, სომხურმა ეკლესიამ მისი მრეგლის ნამოქმედართვის ბოდიში მოიხადა, № 87, 23.07.2005.  
 “დროება”, ჩვენი ქართველ კათოლიკობა, 1882, № 150.  
 “დილის გაზეთი”, № 283, 20.12.2001.  
 “ივერია”, 1897, № 191; 1901, № 1550.  
 “კვირის პალიტრა”, ცოტა ზურგს უკანაც მოვიხედოთ... საქართველო, მაგრამ ზურგნაქცევი ქართველები საგან, 2001, № 4.  
 “ლიტერატურული საქართველო”, ერთი დღის ისტორია, 01.06.1990.  
 “მთავარი გაზეთი”, ნინოწმის მწვერვალზე ჯვარი ახიმართა, 16.08.2003.  
 “რეზონანსი”, ფარავანი - ქართული ენერგეტიკის იმედი, 18.02.1994.  
 “რეზონანსი”, სომხური ეკლესია ბოდიშს იხდის, № 192, 22.07.2005.  
 “რეზონანსი”, სომხებმა საქართველოს საპატრიარქოსთან შეთანხმება დაარღვიეს, № 204, 04.08.2005.  
 “სოფლის ცხოვრება”, ვარძია ჩვენი სიამაყეა, 03.12.1985.  
 “ქრონიკა”, “მეუფე ნიკოლოზმა მეუფე ვაზგენს, სომხების ეპისკოპოსს, სატელეფონო საუბარში უთხრა, ჩვენს შორის სისხლია დაღვრილი და დიალოგზე ვერ წამოვადლო...”, № 29, 24-31.07.2005.  
 “ხვალინდელი დღე”, ჯავახეთის ყორღანის გათხრები დაიწყო, № 138, 20.07.2005.  
 “ხვალინდელი დღე”, სომეხთა ეპისკოპოსმა დაზარალებულებს ბოდიში მოუხადა, № 140, 22.07.2005.

### მოსტრენი

“Армянский вестник”, 1917, № 35-36.  
 “Закавказские Ведомости”, 07.04.1993.  
 “Заря Востока”, На берегу озера Паравани..., 07.06.1990.  
 “Известия Закавказского Статистического Комитета”, т. 1, № 2, Тифлис, 1904.  
 “Кавказ”, 1846, № 50.  
 “Кавказ”, 1873, № 119.  
 “Кавказ”, 1891, № 241.  
 “Кавказ”, 1898, № 176.  
 “Кавказ”, 1900, № 206.  
 “Кавказ”, 1903, № 179.  
 “Кавказ”, 1904, № 40.  
 “Кавказ”, 1907, № 81.  
 “Кавказ”, 1908, № 99.  
 “Кавказ”, 1910, № 1.  
 “Кавказский календарь на 1850 г.”, Тифлис, 1849.  
 “Кавказский календарь на 1852 г.”, Тифлис, 1851.  
 “Кавказский календарь на 1853 г.”, Тифлис, 1852.  
 “Кавказский календарь на 1854 г.”, Тифлис, 1883.  
 “Кавказский календарь на 1885 г.”, Тифлис, 1884.  
 “Кавказский календарь на 1894 г.”, Тифлис, 1893.  
 “Кавказский календарь на 1897 г.”, Тифлис, 1896.  
 “Кавказский календарь на 1898 г.”, Тифлис, 1897.  
 “Кавказский календарь на 1908 г.”, Тифлис, 1907.  
 “Кавказский календарь на 1915 г.”, Тифлис, 1914.  
 “Кавказский календарь на 1917 г.”, Тифлис, 1916.  
 “Кавказское слово”, 1916, № 230.  
 “Молодежь Грузии”, 29.11.1898.  
 “Новое обозрение”, 1899, № 5185.  
 “Новое обозрение”, 1905, № 150, 206.  
 “Свободная Грузия”, 1 ноября 1997, № 198.  
 “Тифлисский листок”, 25.01.1900, 05.03.1900.  
 “Тифлисский листок”, 1909, № 191.  
 “Тифлисский листок”, 1910, № 140.  
 “Христианский восток”, т. VI (1917-20), Петроград, 1922.

ԳՈՒՆԱՎՈՐ ԼՈՒՍԱՆԿԱՐՆԵՐԻ ՑԱՆԿ

- 1-4 Արուլ լեռան տեսարաններ (Փոքր Գյունդուրահից, Օլավերից, Վաչիանից, Տուրցխից)
- 5 Ջավախքյան բնապատկեր
- 6 Տաբաժդուր գյուղը՝ համանուն լճում գտնվող կղզուց
- 7 Տաբաժդուր լճի կղզին
- 8 Սաղամո լիճը
- 9 Խոզապին լիճը՝ Սամախուր գյուղատեղիից
- 10 Ջավախքյան բնապատկեր
- 11, 13 Վիշապաքար՝ Ջավախք-Թռեղք գավառների ջրբաժան լեռնագծին
- 12 Վիշապաքար Մուրճախեթ գյուղում
- 14-16 Վիշապաքար Գանձա գյուղի արևմտյան եզրին
- 17 Մենհիր՝ Վլադիմիրովկա գյուղի մերձակայքում
- 18 Մենհիր՝ Սաթխա գյուղի մերձակայքում
- 19-20 Կիլկուլյան բերդ՝ Բզավեթ գյուղի մոտ
- 21-23 Տեսարաններ Թմկաբերդից
- 24-25 Հատվածներ Ախալքալաք բերդաքաղաքի պարիսպներից
- 26 Դիտակետ-աշտարակ Արակովա գյուղի մոտ
- 27 Դիտակետ-աշտարակ Օրջա և Կորխ գյուղերի միջև
- 28 Խերթվիսի բերդը հարավից
- 29 Բուռնաշեթի Սբ. Մատթեոս եկեղեցին
- 30 Ազավրեթի Սբ. Մարկոս եկեղեցին
- 31 Մեղրեկ գյուղատեղիի եկեղեցու ավերակները
- 32 Էխթիլայի Սբ. Ստեփանոս եկեղեցին
- 33 Մերենիայի «Կոտրած ժամ» եկեղեցին
- 34 Կումուրդոյի Սբ. Համբարձման եկեղեցին
- 35 Ալաստանի հին եկեղեցին
- 36 Սբ. Հովհաննես եկեղեցին Բարալեթ գյուղի մոտ
- 37 Եկեղեցու ավերակ Ալաստան գյուղի մոտ
- 38 Արակովայի Սբ. Գևորգ եկեղեցին
- 39 «Հազմարի վանք»-ը Օրջա գյուղի մոտ
- 40 Գանձա գյուղի Սբ. Կարապետ եկեղեցին
- 41 Մեծ Գյունդուրա գյուղի Սբ. Հակոբ եկեղեցին
- 42 Ախալքալաքի Սբ. Խաչ եկեղեցին
- 43 Ալաստանի Սբ. Աստվածամոր եկեղեցին
- 44 Խզաբավոյայի Սբ. Սրտին Հիսուսի եկեղեցին
- 45 Տուրցխի Սբ. Աստվածամոր եկեղեցին
- 46 Հեշտիայի Սբ. Աստվածամոր եկեղեցին
- 47 Կարտիկամի Սբ. Աստվածածին եկեղեցին
- 48 Քառակող կոթող Կումուրդո գյուղում
- 49 Քառակող կոթող Բարալեթ գյուղում
- 50 Քառակող կոթող Խանդո գյուղում
- 51 Թևավոր խաչ Սուլդա գյուղում
- 52 Թևավոր խաչ Բուռնաշեթ գյուղում
- 53 Թևավոր խաչ Կարծախ գյուղում
- 54 Քառակող կոթողի բեկորներ Մաջադիա գյուղի գերեզմանոցում
- 55 Քառակող կոթողի բեկոր Ականա գյուղում
- 56 Թևավոր խաչ Խանդո գյուղում
- 57 Հայ-քաղկեդոնական խաչքարեր Վաչիան գյուղի գերեզմանոցում
- 58 Հայ-քաղկեդոնական խաչքար Գրիա գյուղատեղիում
- 59 Խաչքար Ախալքալաքում
- 60 Խաչքար Ղուլալիս գյուղի գերեզմանոցում
- 61 Խաչքար Վարզավ գյուղում

- 62 Խաչքար Ղուլալիս գյուղում
- 63 Խաչքար Չամդուրա գյուղում
- 64 Խաչքար Մուրճախեթ գյուղում
- 65 Խաչքար Կարտիկյան գյուղում
- 66-67 Խաչքարեր Տուրցխ գյուղի Սբ. Աստվածամոր եկեղեցու արևմտյան ճակատին
- 68-69 Խաչքարեր Մրակոլ գյուղատեղիի գերեզմանոցում
- 70 Ժայռախաչ Ծունդա (Քաջատուն, Նաքալաքև) գյուղի հայոց գերեզմանոցում
- 71 Խաչքար Բուռնաշեթ գյուղի ավերված գերեզմանոցում
- 72 Խաչքար Չամդուրա գյուղի գերեզմանոցում
- 73 Խաչքար Սամախոր գյուղատեղիի գերեզմանոցում
- 74 Սամախոր գյուղատեղիի գերեզմանոցը
- 75 Խաչքար Արակով գյուղի եկեղեցու արևմտյան ճակատին
- 76 Բարի արագիլ...

ՏԵՂԱՆՈՒՆՆԵՐԻ ՑԱՆԿ

**Ա**

Աբ, տես Աբլար  
 Աբասուման քրք. 86  
 Աբլահ 457  
 Աբլար գրող., վտակ 8, 62-63, 309-312  
 Աբխազիա 364  
 Աբուլ գղ. 21, 24-25, 30, 34  
 Աբուլ լեռ, սար 9, 30, 116, 252, 543  
 Աբուլ վտակ 291  
 Ազանա, տես Ականա  
 Ադիգեն շրջ. 19  
 Ադրբեջան 21  
 Ազավրեթ գղ. 10, 37, 39-42, 178, 399, 497  
 Ազատ գետ 23  
 Ազնանա գրող. 18, 341-343  
 Ալաթուման գղ. 43, 45  
 Ալախուրան, տես Ալասուրան  
 Ալանթա գրող. 91  
 Ալասուրան գղ. 25  
 Ալաստան գղ. 10, 25, 46-47  
 Ալաշկերտ գվռ. 106, 178  
 Ալդան, տես Օրդան  
 Ալեքսանդրասպլ 14, 225  
 Ալջուա գրող., Չունջիա գղ-ում, 423  
 Ախալցխա քրք. 63, 135, 176  
 Ախալցխայի շրջ., նինգ. 91, 243, 248, 295, 299  
 Ախալցխա քրք. 151-153, 290, 299  
 Ախալքալաք, գրեթե բոլոր էջերում  
 Ախալքաղաք, տես Ախալքալաք  
 Ախմաս տես Օրդովկա  
 Ախմաս լիճ 547  
 Ախրբաղաք, տես Ախալքալաք  
 Ականա գղ. 19, 78, 369  
 Ակն, տես Ականա  
 Աղբաբա գվռ., տես Ամասիայի շրջ.  
 Ամասիայի շրջ. 352  
 Այսրկովկաս 15, 292, 418  
 Անդրիսաձմինդա գղ. 299  
 Անի 54, 270  
 Աշխալա գղ. (Կարնո գվռ) 152  
 Աշխալա գղ. (Ծաղկայի շրջ.) 299  
 Աշոցք 9  
 Ապլաղ տես Աբլահ  
 Աջարիա 18  
 Առան, տես Արցախ-Ուտիք  
 Ասպինձա քրք., շրջ. 17, 19, 122, 234, 269, 271, 299, 464, 476, 493, 541  
 Ասփարա գղ. 82  
 Ավանիկ գրող. 117  
 Ավգոլեր (Ավար) գղ. 283  
 Ավետենց սուրբ, տես Մամախոր գրող.  
 Արա բերդ 84  
 Արագած լեռ 23  
 Արագովա, տես Արակովա  
 Արագվիսայիրի գղ. 17  
 Արակոն, տես Արակովա  
 Արակովա գղ. 19, 23, 84, 86-88, 145  
 Արակովա վտակ 17, 304, 552  
 Արաքս գետ 206  
 Արդահան տես Արտահան

Արեշտ գղ. 331  
 Արծաթի գղ. 46, 49  
 Արտահան քրք, գվռ 8, 11, 95, 102, 253, 269, 291, 404, 479, 502-503, 514, 553  
 Արցախ-Ուտիք 21, 270, 479, 483, 493  
 Արուբի աղբյուր, Դիլիսկա գղ-ում 157  
 Արուճ գղ. 25  
 Արևմտյան Հայաստան 13, 19, 209, 479  
 Ափնիա 18, 89-90, 539

**Բ**

Բաբերդ քրք. 84, 391  
 Բալանթա գղ. 91  
 Բալիշակավ գղ., տես Շակավ գղ.  
 Բալխո գղ. 92-94, 151, 499  
 Բակուրիան 14, 205, 276, 344, 361, 401  
 Բայազետ գվռ. 189  
 Բայբուրդ տես Բաբերդ  
 Բայբուրտ գրող. 117  
 Բասեն գվռ. 206, 215, 284, 414, 508  
 Բավրա գղ. 25, 27, 95-97, 99-100, 291  
 Բատովան տես Պատովան  
 Բար տես Պար  
 Բարալեթ գղ. 10, 20, 22, 24, 101-110, 298, 489  
 Բարալիս, տոն Բարալեթ  
 Բարդավ գղ. 213  
 Բեդեշեն (Բեդաշեն) գրող, տես Պենաշեն գրող, 290  
 Բեժանո գղ. 10, 20, 91, 111, 113-115, 155-156, 421  
 Բզավեթ գղ. 22-23, 116-121, 243  
 Բլուր գղ. 414  
 Բնելա գղ. 122  
 Բոգդանովկա քրք. տես Նինոծմինդա  
 Բոգալի գղ. 20, 123, 457  
 Բոժանո, տես Բեժանո  
 Բորժոմ քրք. 17, 420, 489, 502  
 Բորչալու գվռ. 135  
 Բոնակասան գղ. 124  
 Բրդոնք գղ. 78, 145, 369  
 Բուդաշեն գղ. 124-126, 499  
 Բուդդաշեն գղ. տես Գորելովկա  
 Բուդդաշեն լիճ 9  
 Բուդդաշեն վտակ 8, 430, 455, 547  
 Բուռնաշեթ (Բուռնաշեն) գղ. 19, 25, 127-134, 344, 497  
 Բուռնաշեն, տես Բուռնաշեթ  
 Բուրաստան գրող. 52

**Գ**

Գաղտառիճ Մեծ և Փոքր գղ-եր 43  
 Գանձա գղ. 14, 22-23, 26-27, 70, 135-137, 443  
 Գանձակ գվռ. 15, 18  
 Գանչենա 12  
 Գառանկոթ գղ. 493  
 Գավաշեն գրող, Լուլալիս գղ-ում, 358  
 Գավեթ գրող. 204  
 Գեղախոռ գղ. 158  
 Գեղամա լեռ 23

Գեորգիծմինդա գղ. 19  
 Գյարաք գղ. 347  
 Գյուլա (Գյուլեն) գվռ. 291  
 Գյունդուրա գղ. 10, 14  
 Գիլլի տես Բյուլլի  
 Գյունբուրդա, տես Կումուրդո  
 Գյունբի 413  
 Գյուտ խաչի եկեղեցի տես Սբ. Վարազա խաչի եկեղեցի  
 Գյուրջիստան վիլայեթ 9, 15, 407, 412, 429, 457, 481, 548, 552  
 Գոգաշեն գղ. 18, 144, 299, 470  
 Գոգշեն գվռ. 13  
 «Գոգոլի սուրբ», Դիլիսկա գղ-ում 22, 157  
 Գոկիա, տես Կոկիա  
 Գոմ գղ. 17, 19, 78, 84, 144, 146-149, 499  
 Գորգաշեն գրող. 294  
 Գորելովկա գղ. 18, 150, 430, 547  
 Գորի քրք., շրջ. 17, 502  
 Գորչա տղմս. 70  
 Գրիա (Կիրիբա) գրող. 220, 222-223  
 Գուգարք նինգ. 8, 12-13, 17, 23, 270  
 Գևանդուկ գղ. 166

**Դ**

Դադեշ գղ. 14, 151-153  
 Դամդալի (Դանկալ, Դանկլա, Դանկալ, Տանգալ) գրող. 144  
 Դամալաձղարո գրող., Վարզավ գղ-ում, 478  
 Դանեթ գղ. 19  
 Դավնիա գղ. 19, 20  
 Դարաքլով գղ. 352  
 Դարք 12  
 Դենոթ, վայր 270  
 Դերջան գվռ. 145, 414  
 Դիլիվ (Դիլվեկ) գղ. 10, 166-169  
 Դիլիսկա 21-22, 156, 159-165  
 Դինարիգոմ գղ. 530  
 Դվին քրքող. 54  
 Դվինի գղ. 158  
 Դումա գղ. տես Մաղամո  
 Դուշեթ շրջ. 17  
 Դևաթ գրող. 51

**Ե**

Երզնկա գվռ. 553  
 Երկան Մանսուր գղ. 304, 542  
 Երկնիստ գղ., տես Նիստ գղ.  
 Երևան քրք. 24, 137  
 Երևան Սբ. Խաչ (Սբ. Հովհաննես-Կարապետ) եկեղեցի, Խորենիա գղ-ում 24, 254-256  
 Եփրատ գետ 111, 158  
 Եփրեմովկա գղ. 18, 430, 547

**Զ**

Չարախա երկիր 12  
 Չազ գղ., տես Չակ գղ.  
 Չակ գղ. 20, 170-174, 401, 499, 503  
 Չասկի լիճ 9, 175, 177

Ջերլատ գվռ. 136  
«Ջիարաթ» հնավայր 303  
Ջրեսկ գղ. 166, 175-177  
Ջրեսկ լիճ տեսն Ջատկի լիճ

**Է**

Էգբակ գղ., տեսն Յոգրեկ  
Էխթիլա գղ. 16, 19, 24-25, 56, 178-187,  
213, 276, 533, 535  
Էխթիլա-Սամսար (Փոքր-Սամսար) գղ.  
178  
Էշտիա, տեսն Հեշտիա  
Էջմիածին քղք. 106, 531  
Էրիկլի գղտղ. 52  
Էրինջա գղ. 19, 29, 188

**Թ**

Թակչա տեսն Թախչա  
Թախչա գղ. 14, 189-191  
«Թախունթա» եկեղեցի 335-336  
Թարանգյոլ լիճ 9  
Թափառվան գետ, տեսն Փարվանա գետ  
Թբիլիսի քղք. 11, 13, 131, 137, 205, 249,  
295, 495  
Թեգխարաք գղտղ., Փոքր Խանչալի գղ-  
ում, 532  
Թեթրով գղտղ 42  
Թեհրան 345  
Թեոդուպոլիս 13  
Թերջան տեսն Դերջան  
Թեքման գվռ. 206, 338  
Թիունթ գվռ. 11  
Թիֆլիս, տեսն Թբիլիսի  
Թիքար տղմն. 176  
Թմկաբերդ, տեսն Թմոք  
Թմոզվի, տեսն Թմոք  
Թմոք գղ., բերդ 26-29, 192-197, 204, 269,  
484  
Թոթխամ գղ. 20, 22, 205, 304  
Թոթիա 13, 20  
Թոք գղ. 209  
Թոքավանք 25, 210  
Թոթղան գղ. 123, 458  
Թոթրում գվռ. 37, 366, 499  
Թոթիա գղ. 206-208, 252, 338  
Թոփալ-Չավուշ գղ. 111  
Թոք գղ. 19-20, 23, 378  
Թոք Սամսար տեսն Մեծ Սամսար  
Թռեղք գվռ. 8, 19, 23, 135, 249, 513  
Թվանջ գղ. 46, 472, 479  
Թուխ Մանուկ, Խորենիա գղ-ում 264  
Թուրքիա 16-17, 19, 151, 298, 530  
Թքերոսն, տղմն 132

**Ժ**

Ժդանովական գղ. 20, 23, 211, 338

**Ի**

Իմերեթ երկրամաս 16-17, 24, 460  
Իոթի գետ 270

**Լ**

Լագոդեխ 17  
Լադաս 269  
Լեկնար գղ. 25  
Լիլո գղ. 295  
Լոնատուցյս գղ. 19, 178, 212-214, 313  
Լոռի 17

«Լուսաղբյուր» աղբյուր 393  
Լևալգյոլ լիճ 9

**Խ**

Խանդո գղ. 23, 27, 75, 215-223, 276, 422,  
497  
Խանչալի լիճ 9, 242, 245, 375, 413, 530  
Խանունփունար (Տիրուհու աղբյուր) 100  
Խաշուր շրջ. 17  
Խաշ գղ. 299  
«Խաշ-Մաղարա» եկեղեցի, Մեծ Սամսար  
գղ-ում, 381  
Խաչքավանք գղ. 215  
Խավեթ գղ. 14, 19-20, 155, 224-229  
Խարազատլի շրջ. 17  
«Խարթա» գղտղ., տեսն «Րարթա» գղտղ.,  
Քարցեթ գղ-ում  
Խերդիս, տեսն Խերթվիս  
Խերթեսուվելի գղտղ., Վարզավ գղ-ում,  
478  
Խերթվիս գղ., բերդ 8-9, 15, 19, 23, 25, 230-  
233, 269, 478  
Խզարավա գղ. 17, 122, 234-241, 299,  
476, 478  
Խիլիսզար գղտղ., Մերենիա գղ-ում, 394  
Խնուս գվռ. 166, 338  
Խոզաբիր գղտղ. 289-290  
Խոզաբույն լիճ 9, 282, 289  
Խոզապինի լիճ, տեսն Խոզաբույն լիճ  
Խոզապուն 290  
Խոջաբեկ գղ. 22, 242-247  
Խոսալիա գղ. 14, 248-250  
Խոսալիո, տեսն Խոսալիա գղ.  
Խոտորջուր գվռ. 527  
Խորասան քղք. 13, 206, 470  
Խորանիա գղ., տեսն Խորենիա գղ.  
Խորենիա գղ. 24, 251-263  
Խորիանաբա գղտղ., Վարզավ գղ-ում,  
478  
Խտիլ գղ. 25  
Խուլգունո գղ. 265-268, 291, 309  
Խումրիս գղտղ. 115  
Խումրիս գղ. 25  
Խումրիզ գղտղ. տեսն Նորաշեն գղտղ.,  
Ջգրաշեն գղ-ում

**Ճ**

Ճակայի շրջ., տեսն Ճաղկայի շրջ.  
Ճաղկայի շրջ. 14, 17, 19-20, 24-25, 127,  
189, 225, 252, 299, 304, 401, 430, 443,  
510, 513, 542, 544  
Ճաղկի (Ճաղկիս) գղ. 92  
Ճերակունդա գղտղ., Վարզավ գղ-ում, 478  
«Ճերունի» եկղ., Մեծ Արագյալ գղ-ում,  
371  
Ճղարիսթավ գղ. 289  
Ճոթոփոթ 8  
Ճունդա 19, 26, 269-274

**Կ**

«Կաթնաղբյուրի ժամ» եկեղեցի 113  
«Կաթ-Քար» վիշապաքար 405  
Կալթուբան գղտղ. 301-303  
Կախեթ 16-17, 23, 236  
Կաղմասերի գղտղ. Վարզավ գղ-ում, 478  
Կաճո գղ. 10, 20, 75, 276-281, 494  
Կամպիր (Կամբուո) գղ. 170, 503  
Կամրջախաշ տեսն Խիլիսզար գղտղ.

Կան գղ. 527  
Կաշ գղ. 461  
Կանգարք լեռ 12  
Կառնեթ գղտղ. 25, 260-261  
Կասալի շրջ. 17  
Կավաշեն, տեսն Գավաշեն  
Կարանթա գղտղ., Փոքր Սամսար գղ-ում,  
25, 535  
Կարաշոբան գղ. 166  
Կարին քղք, գվռ, նինգ բազմաթիվ էջերում  
Կարծախ գղ. 14, 21, 282-290, 561  
Կարկիլա գղտղ., Վարևան գղ-ում, 483  
Կարմրավոր սրբատեղի, Մեծ Սամսար  
գղ-ում 381  
Կարս քղք. մարզ 145, 152, 215, 283, 404,  
418, 502, 471  
Կարտիկան գղ 32, 100, 291-294  
Կարտուլա գղտղ. 247  
Կենդիքով գղ. 166  
Կերեկ գղ. 493  
Կըռխ Բուլախ (Քառասուն աղբյուր) գե-  
տակ 472  
Կիլերթա, Կարծախ գղ-ի թաղամասերից  
մեկը 283-284, 287  
Կղարք 8, 29  
Կողոլա, Կուր գետի աջ վտակներից 155  
Կոթելիա գղ. 18, 22, 24, 101, 295-297  
Կոկիա գղ. 10, 19, 101, 298-303  
Կողք 12  
Կողբոփոթ 8  
«Կողտաբերդ» ամրոց, Տամալա գղ-ում,  
497  
Կովկաս 14, 24, 236, 283  
Կովկասում հունարավանությունը վերա-  
հաստատող ընկերություն 105  
«Կոտրած ժամ» եկեղեցի, Մերենիա գղ-  
ում, 394-395  
Կորխ 20, 126, 205, 243, 304-308, 489, 542  
Կ. Պոլիս 235, 249  
Կրճնկոց գղ. 136, 158, 443  
Կուլիկան գղ. 309-312  
Կուլտորդ, տեսն Կումուրդո  
Կումուրդո 24-25, 27, 166, 176, 313-337,  
341  
Կումուրդոյի տաճար, տեսն Սք.  
Համբարձման եկեղեցի Կումուրդո գղ-  
ում  
Կուսանաց վանք, Փոկա գղ-ում, 515  
Կուր գետ 8, 13, 19, 27, 89, 95, 144, 155,  
192, 196-197, 224-225, 230, 234, 269,  
271, 313, 422, 464, 469, 479, 484

**Հ**

«Հագմարի» վանք, Մոխրաշեն գղտղ-ում,  
560  
Հայաստան 13, 15, 23, 26, 28-29, 182, 269,  
289  
Հայք, տեսն Հայաստան  
Հեշտիա գղ. 14, 20, 206, 211, 252, 291,  
338-340, 487, 508  
Հեշտիաջուր վտակ 8  
Հինճք գղ. 375  
Հնարակերտ (Հունարակերտ) 12  
Հոզան գղ., տեսն Հոկան գղ.  
Հոկան գղ. 17-18, 25, 341-343, 422, 461,  
537  
Հոուն քղք. 12, 235

**Չ**

Չաղյաթուրա գղտղ., Վարևան գղ-ում, 483  
Չիբահանք (Չիբհանքով) գղ. 206  
Չիբոլ գղ. 242  
«Չորի ժամ» եկեղեցի, Խորենիա գղ-ի  
մոտ 260-263

**Ղ**

Ղաբուռ գղ. 20, 299, 352  
Ղադալա գղտղ. տե՛ս Մյասնիկյան  
Ղադո գղ. 127, 344-346  
Ղադո լեռ 270  
Ղադոլար գղտղ. 346  
Ղազախ շրջ. 17  
Ղատանա գղտղ. տե՛ս Մյասնիկյան  
Ղատոլար, տե՛ս Ղադո գղ.  
Ղալաչա գղտղ. 246-247  
Ղարաբաղ տե՛ս Արցախ  
Ղարագյորբեկ, տե՛ս Ղարակեպակ  
Ղարակեպակ գղ. 37, 46, 178  
Ղարաղալա (Սև բերդ), տե՛ս Քյոչողլի  
ամրոց  
Ղարաղալա տե՛ս Սպասովկա  
«Ղարթա» («Մարթա») գղտղ., Քարցեք  
գղ-ում, 539  
Ղաուրմա գղ. 27, 347-351, 429  
Ղաուրմեք գղ., տե՛ս Ղաուրմա գղ.  
Ղզըլ-Քիլիսա գղ. 489  
Ղոճեբեկ գղ., տե՛ս Խոջաբեկ գղ.  
Ղվարչա գղտղ., Չունջիսա գղ-ում, 422  
Ղրիմ 18  
Ղրիբուլաղ, տե՛ս Քառասնակն  
Ղուլալիս գղ. 14, 20, 166, 352-353, 355-  
358, 360

**Ճ**

Ճանճղա գղ, տե՛ս Բեժանո  
Ճանճղա (Ջանջղա) գղտղ. 115  
Ճանճղայի ջուր 8, 102  
Ճառուլ (Ջեռուլ) գղտղ. 134  
Ճգնավոր ուխտատեղի, եկեղեցի 26, 72-  
73  
Ճինիս գղ., տե՛ս Ջինիս  
Ճուպարեք տե՛ս Ջորարեք տղմս.  
Ճորոխ գետ 23

**Մ**

Մադաթափա լեռ 9  
Մադաթափա լիճ 9, 15, 150, 338, 450  
Մագրա 391, 418  
Մարգա գղ. , տե՛ս Մագրա գղ.  
Մալխաս բերդ 193  
Մանատիա գղ., տե՛ս Մաջաղիա գղ.  
Մաջաղիա գղ. 10, 361-365  
Մամգարա տե՛ս Փոքր Նամգարա  
Մարգաստան գղ. 192  
Մարտունի գղ. 248, 366-368  
Մելիտոպոլ գվռ. 18  
Մեծ Արագյալ գղ. 19, 78, 369-371, 523  
Մեծ Գյոմրուրա գղ. 372  
Մեծ Դու գղ. 283  
Մեծ Խանչալի գղ. 276, 375-377, 547  
Մեծ Խոսպիա գղ., տե՛ս Խոսպիա գղ.  
Մեծ Խորանիա գղ., տե՛ս Խորենիա գղ.  
Մեծ Կարծախ գղ., տե՛ս Կարծախ գղ.  
Մեծ Հայք 12, 23, 270  
Մեծ Մաջաղիա, տե՛ս Մաջաղիա գղ.  
Մեծ Մուրճախեք տե՛ս Մուրճախեք

Մեծ Մամսար գղ. 20, 378-390  
Մեղրեկ (Նեղրեկ) գղտղ. 185-187  
Մեղրեկ վտակ 381  
Մեղվրեկիս գղ. 17  
Մերենիա գղ. 10, 25, 391-396  
Մերոնիա գղ., տե՛ս Մերենիա գղ.  
Մթին տե՛ս Կանգաքք լեռ  
Մինագա (Մինաձե) գղ. 91  
Միջին Մուրճախեք գղ., տե՛ս Մուրճախեք  
գղ.  
Միրաշխան գղ. 19, 90  
«Միրթազին չայիք» հնավայր 303  
Մյասնիկյան գղ. 397-398  
Մողեգամ գղ. 23, 399-400, 537  
Մոլիթ գղ. 17, 20, 401-403, 499  
Մոլոկան գղտղ., Փոքր Խանչալի գղ-ում,  
532  
Մոխրաբլուր (վրաց. Նացարգորա), հնա-  
վայր 22, 101  
Մոխրաշեն գղտղ., Օրջա գղ-ում, 559  
Մրակոլ (Մրակովալ) գղտղ. 20, 224-227  
Մրակվալ, տե՛ս Մրակոլ  
Մցխեք գվռ., եկղ. 12, 258, 387-388  
Մուխրաշեն 25  
Մուշ քղք., գվռ., դաշտ 166, 338, 514  
Մուրճախեք գղ. 23-24, 404-409  
Մուրճիկան գղտղ. 162, 164-165  
Մուրչ գղտղ., Տուրցլի գղ-ում, 507  
Մուրջախեք տե՛ս Մուրճախեք  
«Մուրջեր» գղտղ., տե՛ս Մուրչ գղտղ.

**Յ**

«Յամաջի ժամ» 299-300  
Յոգբեկ գղ. 111

**Ն**

Նամգարա գղ. 410-412  
Նապի գղ. 414  
Նավարձիբի գղտղ., Քարցեք գղ-ում, 539  
Նարդևան գղ. 189  
Նարինան ցնիգ. 13  
Նացարգորա տե՛ս Մոխրաբլուր  
Նաքալաքե, տե՛ս Ծունդա  
Ներքին Ալաստան գղտղ. 46  
Ներքին եկեղեցի, Գանձա գղ-ում 138,  
140-141  
Ներքին Խոսպիա գղ., տե՛ս Խոսպիա գղ.  
Ներքին Ռեխա գղ. 17  
Ներքին Մամսար գղ., տե՛ս Փոքր  
Մամսար գղ.  
Ներքին Օրաջա գղ., տե՛ս Օրոջալար գղ.  
Նինոծմիլիդա քղք., շրջ. 10, 15, 18, 166,  
206, 211, 242, 251, 338, 347, 352, 369,  
372, 375, 410, 413, 425, 430, 443, 450,  
455, 487, 498, 508, 510, 513, 514, 523,  
527, 530, 547-548  
Նիստ գղ. 283  
Նորաշեն, Կարծախ գղ-ի թաղամասերից  
մեկը 283  
Նորաշեն գղտղ., Ջգրաշեն գղ-ում, 429  
Նոր Արագյալ գղ. 19  
Նոր Արակովա գղ. 19  
Նոր Բուռնաշեն գղ. 19, 127  
Նոր Կորխ գղ. 19-20, 304, 542, 544  
Նոր քաղաք, տե՛ս Ախալքալաք

**Շ**

Շակալ գղ. 313

Շահթուրան (Շուաթուրան, Միջին թաղ)  
գղտղ. 169  
Շամշաղին 17  
Շաւշեք 8  
Շինետ, տե՛ս Շիփեկ  
Շիրակ գվռ. 54, 135, 149  
Շիփեկ գղ. 37, 366, 493  
«Շտաբի ժամ» 301

**Չ**

«Չաթալ դոյան» հնավայր 303  
Չամդուրա գղ. 21, 166, 206, 414-417  
Չամդուրա գղ., Կարախ մարզում 283  
Չայիս գղ. 421  
Չըլդր գվռ. 13, 136, 249, 289  
Չըլտըր լիճ, ծովակ 282  
Չիֆլիկ գղ. 418-419  
Չիֆթլիկ տե՛ս Չիֆլիկ  
Չխարուլա գղ. 420-421  
Չրթլու գղ. 344  
Չունջիսա գղ. 422-423  
Չունջիսեկ տե՛ս Չունջիսա

**Պ**

Պալխ, տե՛ս Բալխ  
Պատկանա գղտղ., Օրոջանա գղ-ում, 549  
Պատժվան գղ. 414  
Պար գղ. 499  
Պարսկաստան 12, 17, 53, 484  
Պետաշեն գղտղ. 290  
«Պոբլիկամ» գղտղ., Վլադիմիրովկա գղ-  
ում, 487  
Պոգալ գղ., տե՛ս Բոգալի գղ.  
Պրտենա գղ. 342, 424  
Պուռնաշեք գղ., տե՛ս Բուռնաշեք  
(Բուռնաշեն)

**Ջ**

Ջավալիս, տե՛ս Ջավախք  
Ջավախեք, տե՛ս Ջավախք  
Ջավախք, գրեթե բոլոր էջերում  
Ջգրաշեն գղ. 23, 425-429  
Ջեռուլ գղտղ.  
Ջինիս գղ. 20, 84, 87, 145, 352, 430, 443  
Ջորարեք տղմս., վտակ 8, 10, 50-52

**Ռ**

Ռաբատ գղ. 12, 493, 503  
Ռեխա գղ. 249  
Ռողիոնովկա գղ. 18  
Ռստակեսի աղբյուր, Դիլիսկա գղ-ում 157  
Ռուսաստան 13, 15, 18-20, 235, 418

**Ս**

Սագել գղ. 375  
Սաթխա գղ. 14, 21-22, 27, 84, 430-443  
Սաթղա տե՛ս Սաթխա  
Սալմաձոր գղ. 391  
Սաղամո գղ. 19, 84, 443-450  
Սաղամո լիճ 9, 443  
Սամախոր գղտղ. 288-289  
Սամերա գղ. 18, 430, 450  
Սամսար գղ. 20, 369  
Սամսար եմթաշրջան 78, 102  
Սամսար լեռ 9, 19, 185, 209  
Սամսար քղքտ. 9, 381, 384  
Սամցխե գվռ. 8, 13, 17, 192, 233, 270  
Սափուրալա 12

- Սր. Աննապիրիկի (Փրկիչ) եկեղեցի, Ախալցխա քրք-ում 14, 123, 151-152, 224, 282, 284, 397, 457, 460, 561
- Սր. Աննապիրիկի եկեղեցի, Լոմատուրցիս գղ-ում 212-213
- Սր. Առաքելոց եկեղեցի, Մարտունի գղ-ում, 367, 368
- Սր. Աստվածածին եկեղեցի, Աբու գղ-ում 33-34
- Սր. Աստվածածին եկեղեցի, Արծաթի գղ-ում 49
- Սր. Աստվածածին (Սր. Խաչ) եկեղեցի, Բարալեք գղ-ում 104-105
- Սր. Աստվածածին եկեղեցի, Դաղեղ գղ-ում 153
- Սր. Աստվածածին եկեղեցի, Թմոք (Թմկաբերդ) բերդում 192
- Սր. Աստվածածին եկեղեցի, Թոք գղ-ում 209
- Սր. Աստվածածին (Վերափոխման Սր. Աստվածածին) եկեղեցի, Կարսիկան գղ-ում 292
- Սր. Աստվածածին եկեղեցի, Ղաուրմա գղ-ում 348-351
- Սր. Աստվածածին եկեղեցի, Ղուլալիս գղ-ում 353
- Սր. Աստվածածին եկեղեցի, Մեծ Խանչալի գղ-ում, 376
- Սր. Աստվածածին եկեղեցի, Մեծ Սամսար գղ-ում, 379, 388
- Սր. Աստվածածին եկեղեցի, Մերենիա գղ-ում, 393
- Սր. Աստվածածին եկեղեցի, Սաթխա գղ-ում, 432--437
- Սր. Աստվածածին եկեղեցի, Վարզավ գղ-ում, 477
- Սր. Աստվածածին եկեղեցի, Վարևան գղ-ում, 479-480
- Սր. Աստվածածին եկեղեցի, Վարձումիք գղ-ում, 484-486
- Սր. Աստվածածին եկեղեցի, Օթա գղ-ում, 541
- Սր. Աստվածածին եկեղեցի, Օլավեր գղ-ում, 544-546
- Սր. Աստվածամոր եկեղեցի, Ալաստան գղ-ում 48-49
- Սր. Աստվածամոր եկեղեցի, Թորիա գղ-ում 206, 208
- Սր. Աստվածամոր եկեղեցի, Հեշտիա գղ-ում 339
- Սր. Աստվածամոր եկեղեցի, Տուրցիս գղ-ում, 503-505
- Սր. Գիորգի վրաց եկեղեցի, կոթելիս գղ-ում 296
- Սր. Գրիգոր Լուսավորիչ եկեղեցի, Բզավեք գղ-ում 117
- Սր. Գրիգոր Լուսավորիչ եկեղեցի, Գոմ գղ-ում 146
- Սր. Գրիգոր Լուսավորիչ եկեղեցի, Փոկա գղ-ում, 521
- Սր. Գրիգոր Նարեկացի եկեղեցի, Ղաղո գղ-ում 345
- Սր. Գևորգ եկեղեցի, Արակովա գղ-ում 86
- Սր. Գևորգ եկեղեցի, Կաճո գղ-ում 277-278, 281
- Սր. Գևորգ եկեղեցի, Կարանթա գղտղ-ում, 535-536
- Սր. Գևորգ եկեղեցի, Մոլիք գղ-ում, 402
- Սր. Գևորգ եկեղեցի, Չիֆիկ գղ-ում, 418
- Սր. Գևորգ եկեղեցի, Սիրկ գղ-ում, 453-454
- Սր. Գևորգ (Սր. Ղևոնդյաց) եկղ., Փոքր Գյունդուրա գղ-ում, 528-529
- Սր. Գևորգ մատուռ, Մուրա գղ-ում, 462
- Սր. Գևորգ սրբատեղի, Մեծ Խանչալի գղ-ում 376
- Սր. Երրորդություն եկեղեցի, Ալաթուման գղ-ում 44-45
- Սր. Երրորդություն (Սր. Կարապետ) եկեղեցի, Կուլիկան գղ-ում 309-311
- Սր. Թադեոս-Բարդուղիմեոս եկեղեցի, Օրջա գղ-ում, 554-555
- Սր. Լուսավորիչ տե՛ս Սր. Աստվածածին եկեղեցի, Ղուլալիս գղ-ում 353
- Սր. Լուսավորիչ (Սր. Հարություն) եկեղեցի, Մաջադիս գղ-ում 363-365
- Սր. Լուսավորիչ եկեղեցի Նամգարա գղ-ում, 411-412
- Սր. Լուսավորիչ մատուռ, Վաչիան գղ-ում, 26, 475
- Սր. Խաչ եկեղեցի, Ախալքալաք քրք-ում 61, 65-67, 69-70, 76
- Սր. Խաչ եկեղեցի, Բավրա գղ-ում 99-100
- Սր. Խաչ եկեղեցի, Խանդո գղ-ում 217, 219-220
- Սր. Խաչ եկեղեցի, Մեծ Արագյալ գղ-ում 370-371
- Սր. Խաչ եկեղեցի, Մուրա գղ-ում, 460-462
- Սր. Խաչ եկեղեցի, Տամալա գղ-ում, 495
- Սր. Խաչ եկեղեցի տե՛ս Սր. Նշան եկեղեցի Տրկնա գղ-ում
- Սր. Խաչ մատուռ, Բզավեք գղ-ի մոտ 120
- Սր. Խաչ մատուռ, Խզարավրա գղ-ի մոտ 237
- Սր. Կարապետ եկեղեցի, Գանձա գղ-ում 137-139
- Սր. Կարապետ եկեղեցի, Տաբաթուր գղ-ում, 490
- Սր. Կվիրիկե եկեղեցի, տե՛ս Սր. Գիորգի եկեղեցի (Կոթելիս գղ.)
- Սր. Հակոբ եկեղեցի, Մեծ Գյունդուրա գղ-ում, 373
- Սր. Հակոբ եկեղեցի, Փոքր Խանչալի գղ-ում, 531-532
- Սր. Հակոբ եկեղեցի, Օրոջալար գղ-ում, 549, 551
- Սր. Համբարձման եկեղեցի, Կումուրդո գղ-ում 24, 315-319
- Սր. Հարություն եկեղեցի, Աբու գղ-ում 24, 32-33
- Սր. Հարություն եկեղեցի, Բալխ գղ-ում, տե՛ս Սր. Սահակ-Պարթև (Սր. Հարություն) եկեղեցի
- Սր. Հարություն եկեղեցի, Բուղաշեն գղ-ում 125-126
- Սր. Հարություն եկեղեցի, Չամդուրա գղ-ում, 416-417
- Սր. Հարություն եկեղեցի, Փոքր Սամսար գղ-ում, 534-536
- «Սր. Հովիկ» մատուռ, Վաչիան գղ-ում, 475
- Սր. Հովհաննես եկեղեցի, Բարալեք գղ-ի մոտ 23, 109
- Սր. Հովհաննես եկեղեցի, Բուռնաշեն գղ-ի մոտ 129
- Սր. Հովհաննես եկեղեցի, Գանձա գղ-ի մոտ 26, 142
- Սր. Հովհաննես եկեղեցի, Թախա գղ-ի մոտ 191
- Սր. Հովհաննես քավոր խաչ, Փոկա գղ-ում, 522
- Սր. Հովհաննես վանք, Մաջադիս գղ-ում 365
- Սր. Հովհաննես-Կարապետ եկեղեցի, Խերթվիս գղ-ում 231
- Սր. Հովհաննես-Կարապետ եկեղեցի, Կարծախ գղ-ում 285-286
- Սր. Հովհաննես-Սյրտիչ եկեղեցի, Տուրցիս գղ-ում, 509
- Սր. Հրեշտակապետաց եկեղեցի, Ականա գղ-ում 79
- Սր. Հրեշտակապետաց եկեղեցի, Ջգրաշեն գղ-ում, 427
- Սր. Ղունկիանոս մատուռ, Վարևան գղ-ում, 479, 483
- Սր. Ղևոնդյաց եկեղեցի տե՛ս Սր. Գևորգ եկեղեցի, Փոքր Գյունդուրա գղ-ում, 528
- Սր. Մաթթեոս (Մարկոս ավետարանիչ) եկեղեցի, Ազավեք գղ-ում 39-41
- Սր. Մաթթեոս ավետարանիչ եկեղեցի, Բուռնաշեն (Բուռնաշեն) գղ-ում 129-131,
- Սր. Մարկոս ավետարանիչ (Սր. Աստվածածին) եկեղեցի, Խանդո գղ-ում 217
- Սր. Մեծն Ներսես եկեղեցի, Սաթխա գղ-ում, 437-439
- Սր. Մեսրոպ թարգմանիչ եկեղեցի, Ազավեք գղ-ում 42
- Սր. Մեսրոպյան արական դպրոց 65
- Սր. Մինաս եկեղեցի, Բեժանո գղ-ում 112
- Սր. Մինաս եկեղեցի, Ջակ գղ-ում 172-173
- Սր. Մինաս եկեղեցի, Թախա գղ-ում 190
- Սր. Մինաս եկեղեցի, Կաճո գղ-ում 280-281
- Սր. Մինաս սրբատեղի, Մեծ Խանչալի գղ-ում 376
- Սր. Նշան եկեղեցի (Սր. Խաչ), Տրկնա գղ-ում, 500-501
- Սր. Սար լեռ 475
- Սր. Սահակ-Պարթև (Սր. Հարություն) եկեղեցի Բալխ գղ-ում 93-94
- Սր. Սանդիստյան իգական դպրոց 65
- Սր. Սար լեռ 92
- Սր. Սարգիս եկեղեցի, Դիլիսկա գղ-ում 159-162
- Սր. Սարգիս եկեղեցի, Ժղամովական գղ-ում 211
- Սր. Սարգիս եկեղեցի, Խոջաբեկ գղ-ում 242-245
- «Սր. Սարգիս կաթնաքար» 135
- Սր. Սարգիս եկեղեցի, Մրակոլ գղ-ի 227-229
- Սր. Սյուն եկեղեցի, Վաչիան գղ-ում, 473, 475
- Սր. Ստեփանոս եկեղեցի, Էլսիլա գղ-ում 24, 56, 180-182, 184
- Սր. Ստեփանոս (Սր. Աստվածամոր, Սր. Ստանիսլավ) եկեղեցի, Խուլգումոն գղ-ում 265-266
- Սր. Ստեփանոս (Սր. Գրիգոր Լուսավորիչ) եկեղեցի, Կոթիս գղ-ում 307-308
- Սր. Ստեփանոս եկեղեցի տե՛ս Սր. Աստվածածին եկեղեցի, Ղուլալիս գղ-ում 353



Սբ. Ստեփանոս եկեղեցի, Փոքր Արագյալ գո-ում, 523, 525-526  
 Սբ. Սրտին Հիսուսի (Սբ. Աստվածածին) եկեղեցի, Խզաբավրա գո-ում 235-236  
 Սբ. Վարագա խաչի եկեղեցի, Մուրճախեթ գո-ում, 405  
 Սբ. Վարդան (Գ-Լորգ) եկեղեցի, Դիլիվ գո-ում 167-169  
 Սբ. Փրկիչ եկեղեցի, տե՛ս Սբ. Ամենափրկիչ եկեղեցի, Ախալցխա քրք-ում  
 Սեբաստիա քրք. 37  
 Սիմիոն գոտո. 281  
 Սիրկ գո. 20, 451-454  
 Սկուտրի գո. 295  
 Սնկառիճ գո. 309  
 «Սովուխ-բուլախ» աղբյուր 151  
 Սպասովկա գո. 18, 375, 455-456, 547  
 «Մայիսակ եկեղեցի», Վահանավանք գո-ում, 467  
 Սուգյութլու գո. 430, 443  
 Սուլդա գո. 14, 27, 123, 397, 457-463  
 Սուլտա տե՛ս Սուլդա  
 Սևանա լիճ 23

**Վ**

Վահանավանք գո. 464-470  
 Վահանի վանք տե՛ս Վահանավանք  
 «Վահանի քարայրեր» տե՛ս Վահանավանք  
 Վայոց ձոր 23  
 Վան քրք., գվռ. 111, 170  
 Վանիս Բվարի տե՛ս Վահանավանք  
 «Վանք» եկեղեցի, Տամալա գո-ում, 495-497  
 «Վանք» հնավայր 114  
 Վաչիան գո. 7, 10, 21, 2, 166, 176  
 Վարգավ գո. 476-478  
 Վարդիսցիխե գոտո., Վարևան գո-ում, 25, 481-483  
 Վարդիսուբան գոտո. 169  
 Վարձունիք 19, 204, 269, 484-486  
 Վարձունիքի Սբ. Աստվածածին 204  
 Վարձունյաց վանական համալիր 464  
 Վարևան գո. 10, 24, 27, 479-483  
 Վաչիան գո. 404, 471-475  
 Վել գո. 95, 291, 502-503  
 «Վերի ժամ» մատուռ, Խորենիա գո-ում 258-259  
 Վերին Ալաստան գոտո. 50-52  
 Վերին Բասեն գվռ. 123, 458  
 Վերին եկեղեցի, Գանձա գո-ում 138-139  
 Վերին Ռեխա գո. 17  
 Վերին Սամսար գո., տե՛ս Մեծ Սամսար գո.  
 Վերին Օրաջա գո., տե՛ս Օրոջալար գո.  
 Վլադիմիրովկա գո., 487-488  
 Վոհ գետ 8

Վրաստան 9, 12-19, 21-25, 28, 151, 204, 341, 368, 404, 424, 460, 476, 484, 510, 516, 541, 547

**Տ**

Տաբաթուր գո. 20, 276  
 Տաբաթուր լիճ 9, 115, 401, 420, 489-492  
 Տաբիսուր տե՛ս Տաբաթուր  
 Տամալա գո. 10, 276, 493  
 Տամբով 18, 413  
 Տամբովկա գո. 18, 498  
 Տայք 8, 13, 15, 24, 29  
 Տանձուտ գո. 124  
 Տաշիր 8  
 Տաշվանկա լեռ 9, 74  
 Տավրիկյան մեհգ. 18, 413  
 Տատեչ գո., տե՛ս Դադեչ գո.  
 «Տարբողոզ» հնավայր 303  
 Տափարվան գետ, տե՛ս Փարվանա գետ  
 Տերծան, տե՛ս Դերջան  
 Տերտեր-աուլ գոտո. 110  
 Տիգրան Հոնենց եկեղեցի, Անի քրք-ում 270  
 Տիլիֆ, տե՛ս Դիլիվ  
 «Տիկաշեն» գոտո., Ջգրաշեն գո-ում, 429  
 Տիրասպոլ քրք. 292  
 Տորիա գո., տե՛ս Թորիա  
 Տրապիզոն 233  
 Տրկնա գո. 19-20, 172, 178, 243, 401, 489, 499  
 Տրոիցկոյե գո. տե՛ս Սամեբա  
 Տուրս գո., տե՛ս Տուրցխ գո.  
 Տուրցխ գո. 23, 291, 502-507

**Ց**

Ցիխե գո. 25  
 Ցիխիսջվարի 299, 502  
 Ցիսիա գոտո. 220  
 Ցուլտա, տե՛ս Սուլդա  
 Ցունդա, տե՛ս Ծունդա

**Ռ**

Ռմա գո. տե՛ս Մաղանո  
 Ռամանգյոլ տե՛ս Մաղանո լիճ  
 Ռամուտում գո. 30, 361  
 Ռունձրլիսե 269-270  
 Ռուջմանա գո. 14, 20, 208, 252, 338, 508-509  
 Ռուբարտու 22  
 Ռոթ քաղաքատեղի 117

**Փ**

Փամբակ գվռ. 101  
 Փարվանա գետ 8-9, 27, 53-54, 72, 95, 135, 157, 209, 215, 220, 230, 248, 251, 260, 304, 338, 347, 350, 369, 422-425, 429-430, 443, 450, 455, 523, 548-549

Փարվանա գո. 510-513  
 Փարվանա լիճ 8-9, 12, 15, 82, 252, 487, 498, 510, 514, 552  
 Փարվանա ծով տե՛ս Փարվանա լիճ  
 Փոզանո, տե՛ս Բեժանո  
 Փոկա գո. 14, 18, 23, 487, 514-522  
 Փոչիկ գո. 391  
 Փոքր Աբուլ լեռ 9, 135  
 Փոքր Արագյալ գո. 523-526  
 Փոքր Բավրա գոտո. 100  
 Փոքր Գյոնդուրա գո. 527-529  
 Փոքր Խոսպիա գո. 530-532  
 Փոքր Խոսպիա գո., տե՛ս Մարտունի գո.  
 Փոքր Խորենիա գո. 251  
 Փոքր Կաճո տե՛ս Սիլիկ  
 Փոքր Հայք 23  
 Փոքր Մուրճախեթ տե՛ս Մուրճախեթ  
 Փոքր Նաճարա գոտո. 412  
 Փոքր Սամսար գո. 19, 381, 533-536

**Ք**

Քաջատուն, տե՛ս Ծունդա  
 Քառասնակն գետ 8, 53-54, 62, 166, 352, 358, 372, 404, 407, 409-410, 414, 471, 527  
 Քավթիսցիխե գո. 476  
 Քարթլի երկրամաս 16-18, 23, 77, 258, 271, 486, 519, 521  
 Քարցեք գո. 10, 19, 537-540  
 Քիլդա գո., գոտո. 335, 337, 341, 422  
 Քինձեր 12  
 Քլորոլի ամրոց, Բզավեթ գո-ի մոտ 121  
 Քլորոլի ամրոց, Գանձա գո-ի մոտ 135  
 Քյուլլի գո. 206, 338, 414  
 Քոչկ գո. 242  
 Քոչկան գո. 553  
 Քվեչ 182  
 Քրթենց խարաբա գոտո. 52

**Օ**

Օղիսերի գոտո., Վարգավ գո-ում, 478  
 Օգնի գո. 391  
 Օթա գո. 541  
 Օլավեր գո. 20, 304, 542-546  
 Օլավերոլ տե՛ս Օլավեր  
 Օլթան (Օրդան, Ալդան) գոտո. 25, 51-52  
 Օլոդա գոտո. 224-225  
 Օկոմ (Հոկամ) գո. 283  
 Օձրլես գո. 468  
 Օվու գվռ. 372  
 Օրաջալար տե՛ս Օրոջալար  
 Օրթիզ գո. 127, 344  
 Օրովկա գո. 18, 375, 547  
 Օրոջալար գո. 10, 548-551  
 Օրջա գո. 552-560  
 Օփի գո. 233  
 Ֆիլիպովկա գո. 561

### ԱՆՁՆԱՆՈՒՆՆԵՐԻ ՑԱՆԿ

#### Ա

Աբաջյան Պետրոս Միքայելի 479, 483  
 Աբգար տիրացու, հայր մահտեսի  
 Հարությունի, հիշ. 1582 թ.  
 Աբգարյաններ, ազգատուն 252  
 Աբդուլբակ, Ուշմանա գղ-ի տանուտեր  
 508  
 Աբդուլլահ, Ալաստան գղ-ի տանուտեր,  
 որդի Յուսուֆի 51  
 Աբդուլլահ, Բավրա գղ-ի տանուտեր 95  
 Աբդուլլահ, Դաղեշ գղ-ի տանուտեր 151  
 Աբդուլլահ, Դարթա գղ-ի տանուտեր 539  
 Աբդուլլահ Իբրահիմ, Կաճո գղ-ի  
 տանուտեր 276  
 Աբդուլլահ, հայր Յիսիա գղ-ի տանուտեր  
 Իբրահիմի 220  
 Աբելա 331  
 Աբուլյան Մարտիրոս քին. 286  
 Աբրահամ, հայր Միսն վրդպ. 49  
 Աբրահամ, որդի Շահողովի, հիշ. 1595 թ.  
 313  
 Աբրահամյանց Իսահակ քին. 173-174  
 Ադամ 330  
 Ադվիձե Բագրատ 424  
 Ազատ 469  
 Ազարա, եղբայր Առաքելի 206  
 Ազարյան պատրիարք 236  
 Ազիզխան, հիշ. 1491 թ. 306  
 Ազնաուրյանց Հարություն քին. 417  
 Աթաբեկ, հիշ. 1595 թ. 304  
 Ալաբ, հայր Օքրուպիրի 539  
 Ալադաբյանց Նիկողայոս 495  
 Ալեքսանյաններ, ազգատուն 276  
 Ալեքսանյաններ, ազգատուն 494  
 Ալթունյանց Պետրոս, ուսուցիչ 159  
 Ալի, Գոմի տանուտեր 145  
 Ալի, որդի Աբդուլլահի, Հեշտիա գղ-ի  
 տանուտեր 338  
 Ալի, Հոկամ գղ-ի տանուտեր 341  
 Ալի, Մաթիա գղ-ի տանուտեր 430  
 Ալի, Օրոջալար գղ-ի տանուտեր 548  
 Ալիբեգյան Բագրատ Հովհաննիսյան,  
 նվիրատու 285  
 Ալիբեգյան Հարություն Հովհաննիսյան  
 286  
 Ալ. Մակեդոնացի (մ.թ.ա. 356-323) 269  
 Ախուաշվիլի Ի. 291  
 Ահմեդ, Մոլիթ գղ-ի տանուտեր 401  
 Ահմեդ, Պրտենա գղ-ի տանուտեր 424  
 Ահմեդ Ալի, Էխթիլա գղ-ի տանուտեր 178  
 Ահմեդ Ալի, Տիկաշեն գղ-ի տանուտեր 429  
 Ահմեդ Սուլեյման, Օլավեր գղ-ի տանու-  
 տեր 542  
 Աղանանեան Կարայալետ 442  
 Աղապապյանց Ավետիս, Ջարուխտ,  
 Թագուհի, Հայկանուշ, Միսայել,  
 Մարգիս, Փառնակ կարծախցիներ 286  
 Աղտոյանց Կարապետ, ուսուցիչ 554  
 Ամիրխան, եղբայրը՝ Պապա, հիշ. 1595 թ.  
 313  
 Ալվասյան 53

Ադուն 559  
 Աճուլյաններ, ազգատուն 252  
 Ամիր 505  
 Ամիրան, հայր Մարգիս, հիշ. 1595 թ. 230  
 Ամերխանեան Կարապետ 442  
 Ամերխանեան Յակոբ 442  
 Ամիրխան, հայր Մկրտչի, հիշ. 1595 թ. 313  
 Ամիրխանյաններ, ազգատուն 391  
 Անա 468  
 Անանիա 225  
 Անանիկ, հիշ. 1595 թ. 282  
 Անանյանց Հարություն, ուսուցիչ 305  
 Անանիկյանց Ստեփանոս ալեքսանդրա-  
 պոլցի, Ախալքալաքի ոռու. եկեղեցու  
 կառուցող 71  
 Անդրանիկ գորավար 546  
 Անտոն Շողոմիդել 465, 466  
 Անտոնյաններ, ազգատուն 352  
 Անտոնյան Քաջավան Արտաշի 421  
 Աշոտ, որդի Բագրատ կյուրապաղատ  
 Աշոտ քին. 516 Աբխազաց թագավորի 364  
 Ապաճյան Միսնա 459  
 Առաքել, եղբայր Ազարայի 206  
 Առաքել երեց, հիշ. 1448 թ. 193  
 Առաքելյաններ, ազգատուն 252  
 Առյուծ, հիշ. 1595 թ. 265  
 Ասատրյաններ, ազգատուն (Խորենիա  
 գղ.) 252  
 Ասատրյաններ, ազգատուն (Չխարուլ  
 գղ.) 421  
 Ասիր 77  
 Ասլան, վախճ, 1316 թ, 356  
 Ասլան փաշա 17  
 Ասլանյան Խաչատուր 191  
 Ասլանյան Հայկազ Պողոսի 451  
 Ասլանյանց Հարություն, ուսուցիչ 393  
 Աստվածատուր, քաղաքագուլու 59, 61  
 Աստվածատուր, հիշ. 1251 թ. 70  
 Աստվածատուր, խավերցի 224  
 Աստվածատուր, հայր Կիրակոսի, հիշ.  
 1595 թ. 304  
 Աստվածատուր, հիշ. 1595 թ. 265  
 Աստվածատուր, մրակուցի 225  
 Աստվածատուր, եղբայրները՝ Բագրատ,  
 Մկրտչի, Ումեկ, հիշ. 1595 թ. 230  
 Աստվածատուր, հայր Դուլիկի 412  
 Աստվածատուր, հիշ. 1595 թ. 290  
 Աստվածատուր, որդի Ստեփանոսի 559  
 Աստվածատուր, ջգրաշենցի 429  
 Աստվածատուր, ֆիլիպովկացի 561  
 Ավագ ամիրսպասալար 77  
 Ավագ, հիշ. 1595 թ. 290  
 Ավագ, տուրքխեցի 502  
 Ավագ, օրջացի 552  
 Ավագյաններ, ազգատուն 553  
 Ավանես, հայր Փոլադի 429  
 Ավանիկ, հիշ. 1386 թ. 203  
 Ավաքյանց Աբրահամ 308  
 Ավեգ, Դիլվլ գղ-ի տանուտեր 166  
 Անտիս իշխան 440  
 Ավետիսյան Հակոբ 506, 507

Ավետիսյաններ, ազգատուն, Կաճո գղ.  
 276  
 Ավետիսյաններ, ազգատուն, Տուրցխ գղ.  
 506  
 Ավետիսյան Ստեփան քին. 505  
 Արամազդ 12  
 Արարատյան վրդպտ. 236  
 Արքակ Ե, վրաց թագավոր (մ.թ.ա. 93-81)  
 270  
 Արզիշտի Ա. արքա (մ.թ.ա. 786-764) 12  
 Արիստակես եպիս., Վրաստանի և  
 Իմերեթի հայոց կոնսիստորիայի  
 առաջնորդ 245  
 Արտաշես Ա, արքա Մեծ Հայքի (մ.թ.ա.  
 189-160) 12, 270  
 Արտաշես, հիշ. 1595 թ. 265  
 Արևյաններ, ազգատուն 552, 553, 560  
 Ափարյաններ, ազգատուն 502

#### Բ

Բարաջանյան Արշակ 405  
 Բարով Արշակ, Տիֆլիսի քաղաքապետի  
 անդամ 63  
 Բագրատ Գ վրաց թագավոր 53  
 Բագրատ Դ վրաց թագավոր (1027-1072  
 թթ.) 53, 77, 354, 356, 354, 356, 519  
 Բագրատ, եղբայրները՝ Աստվածատուր,  
 Մկրտչի, Ումեկ, հիշ. 1595 թ. 230  
 Բագրատ կյուրապաղատ, Աբխազաց  
 թագավոր, հայր Աշոտի 364  
 Բագրատունիներ, ազգատունի վրա-  
 ցական ճյուղ 29  
 Բագրատունիներ, ազգատուն Տայքում  
 15, 24  
 Բաղայաններ, ազգատուն 252  
 Բալախաններ, ազգատուն 479  
 Բաղաթուր, հայր Գիորգիի 183  
 Բաղաթուրյանց Երեմիա, ուսուցիչ 179  
 Բայրուրյանց Մանուկ, կալվածատեր  
 347, 523, 524, 527  
 Բայրար 422  
 Բայիա 520  
 Բասենցյան Ա. 220  
 Բասիլ 80  
 Բավրեցի 519  
 Բատատա, որդի Խաչատուրի, հիշ. 1595  
 թ. 230  
 Բատատա, որդի Կիրակոսի, հիշ. 1595 թ.  
 230  
 Բարմ, հիշ. 1491 թ. 306  
 Բարսեղ քին 106  
 Բարսողուն 233  
 Բենկոյենց Գասպար 284  
 Բեշքեն (Պրտենա գղ.) 424  
 Բեշքեն (Մաթիա գղ.) 434  
 Բերի, գրեական 177  
 Բերիկեյ Շատելիշվիլի, հայր Խվարան-  
 գեի 469  
 Բերիձե Վ. 28  
 Բերիձեններ, ազգատուն 479  
 Բերձենիշվիլի Գ. 7, 26, 28

Բերձենիշվիլի Ն. 7, 28, 89-90, 150, 169, 176-177, 189, 291, 298, 342, 467, 482, 532, 547  
 Բեքա Ա 142  
 Բզնունի 497  
 Բյուրյան Ա., ուսուցիչ 159  
 Բոգրյակով Աբաս 231-232  
 Բոգրյանց 416  
 Բրուսսե Մ. 7, 27, 28, 204, 233, 271, 480  
 Բուդախ, հիշ. 1502 թ. 293

**Գ**

Գաբր 272  
 Գաբրիել, հիշ. Խավեր գղ-ում 225  
 Գաբրիել, հիշ. Կումուրդո գղ-ում 332  
 Գաբրիել, հիշ. Չունչխա գղ-ում 423  
 Գաբրիել, հիշ. Վարևան գղ-ում 480  
 Գաբրիել, հիշ. Փոկա գղ-ում 521  
 Գաբրիել, եղբայր Խաչատուրի, հիշ. 1595 թ. 230  
 Գաբրիել, որդի Հուսիկի, թոռ՝ Դավթի, հիշ. 1595 թ. 230  
 Գաբրիել, դարբին, վախճ. 1834 թ. 106  
 Գաբրիել եպիս. 324  
 Գաբրիելյակ 322-323  
 Գաբրիելյանց Համազասպ քին. 159  
 Գագիկ, եղբայր Սմբատ հայոց թագավորի 166  
 Գալուստ քին. 112  
 Գամսախուրդիս 103  
 Գամրեկել Թորեցի 13, 76-77  
 Գայիա 520  
 Գասպար 442  
 Գասպարյաններ, ազգատոհմ 503  
 Գարեգին Բ կթղ. 521  
 Գափրիհնդաշվիլի Գ. 22, 469  
 Գափրիհնդաշվիլի Պ. 22, 28, 204  
 Գեորգի 448  
 Գինոսյան Գագիկ 197  
 Գիորգի, հիշ. Խզաբավրա գղ-ում 239  
 Գիորգի, հիշ. Խորենիա գղ-ում 258  
 Գիորգի, հիշ. Կումուրդո գղ-ում 321, 332  
 Գիորգի, հիշ. Սաթխա գղ-ում 434  
 Գիորգի Ա, վրաց թագավոր (1014-1027) 142, 350  
 Գիորգի Բ, որդի Բագրատի (1072-1089) 354, 356  
 Գիորգի Գ, արքայից արքա, հայր Թամարի (1156-1184) 485, 486  
 Գիորգի Դ Լաշա, վրաց թագավոր (1213-1222 թթ.) 108, 177  
 Գիորգի Ե-ն, վրաց թագավոր (1299-1301 թթ. և 1314-1346 թթ.) 140-142  
 Գիորգի, նվիրատու Բուռնաշենի եկեղեցու 132  
 Գիորգի, որդի Բաղաթուրի 183  
 Գիորգի, որդի Շագելի 436  
 Գիորգի արեղա 470  
 Գոգա 183  
 Գոգալ, հիշ. 1595 թ. 304  
 Գոգալի, հայր Կիրակոսի, հիշ. 1595 թ. 304  
 Գոլիաթ 325, 326  
 Գոխալաղա 469  
 Գոհար, հիշ. 1289 թ. 70  
 Գոհար 470  
 Գորանդուխտ, տե՛ս Գուարանդուխտ  
 Գորդրենք, ազգատոհմ 252

Գվարամաճե Ի. 28, 314, 339  
 Գրիգոլ եպիս. 325  
 Գրիգոր, հիշ. Ախալքալաք քրդո-ում 70  
 Գրիգոր, հիշ. Արակովա գղ-ում 87  
 Գրիգոր, հիշ. Խոզաբիր գողողի-ում 290  
 Գրիգոր, հիշ. Կարծախ գղ-ում 282  
 Գրիգոր, հիշ. Կամուրա գղ-ում 417  
 Գրիգոր, հիշ. Մուրա գղ-ում 457  
 Գրիգոր, եղբայր Մովսեսի, հիշ. 1595 թ. 251  
 Գրիգոր, հայր Խոսրովի 206  
 Գրիգոր, հայր Սարգսի և Սահակի, հիշ. 1595 թ. 251  
 Գրիգոր, հայր Պապի, պապ՝ Մելիքի, հիշ. 1595 թ. 230  
 Գրիգոր, որդի Ղալթաբազի, եղբայր Մովսեսի, հիշ. 1595 թ. 251  
 Գրիգոր որդի Պողոսի, վախճ. 1836 թ. 106  
 Գրիգոր, վախճ. 1301 թ. 62  
 Գրիգոր Տաթևացի 192  
 Գրիգոր Փոքր, քին. 363  
 Գրիգոր քին. 544  
 Գրիգոր քին., Խերթվիս գղ-ի, հիշ. 1595 թ. 230  
 Գրիգորեան Նիկողայոս, ճարտարապետ 416  
 Գրիգորյան Ա., Ախալքալաքի քաղաքագլուխ 249  
 Գրիգորյան Լևոն, քանդակագործ 76  
 Գրիգորյան Հակոբ քին. 505  
 Գրիգորյան Ն., ճարտ. 86  
 Գրիգորյաններ, ազգատոհմ, Տուրքիս գղ. 503  
 Գրիգորյաններ, ազգատոհմ, Տամալա գղ. 494  
 Գրիգորյանց Արշակ, ուսուցիչ 490  
 Գրիգորյանց Ք. Արշակ, Ախալքալաքի քաղաքագլուխ, վախճ 1905 թ. 62  
 Գուարանդուխտ 329  
 Գուգան 33  
 Գուլբադ 297  
 Գուրբան 467  
 Գուշարա 12  
 Գուրանդուխտ 33  
 Գուրանտե 33  
 Գուրասպ, եղբայր Խաչատուրի, հիշ. 1595 թ. 230  
 Գուրասպ, որդի Մովսեսի, հիշ. 1595 թ. 230  
 Գուրգեն 424  
 Գուրգեն կյուրապաղատ 331  
 Գուրգեն, հայր Իշքիթի 271, 464, 466  
 Գուրգենյաններ, ազգատոհմ 467  
 Գևորգ Դ կաթողիկոս 245, 531  
 Գևորգ Չառուշ 532  
 Գևորգյան Գևորգ 156  
 Գևորգյան Խաչատուր 156  
 Գևորգյաններ, ազգատոհմ 352

**Դ**

Դաթուա 513  
 Դանիել 131  
 Դաշին Սաուլի որդի 48  
 Դավթյանց Եգոր Ավագյան թիֆլիսեցի 285  
 Դավթ 272  
 Դավթ Բ Կակաղեցի Ամենայն Հայոց կաթողիկոս (806-833 թթ.)  
 Դավթ Չ Նարին (1230-1293 թթ.) 149

Դավթ Չ արքա (1293-1311 թթ.) 17  
 Դավթ, հայր Հուսիկի, պապ՝ Գաբրիելի, հիշ. 1595 թ. 230  
 Դավթ Ե Ուլու, վրաց թագավոր 77, 450  
 Դավթ Շինարար, վրաց թագավոր (1089-1125) 102  
 Դավթ Թ վրաց թագավոր (1346-1360 թթ.) 204  
 Դավթիանիձե Լ. 26, 28, 197, 271  
 Դարբինյան, հոգաբարձու 112  
 Դարբինյան Հովհաննես քին. 208, 509  
 Դեմետրե 333  
 Դեմետրե Ա, արքայից արքա (1125-1156 թ.) 485  
 Դեմետրե Բ, արքա (1271-1289 թթ.) 17  
 Դեմիրճյան Դերենիկ 76  
 Դետալիթա 501  
 Դերենիզ 549  
 Դերվիշ Մեհմեդ, Մրակոլ գղ-ի տանուտեր 225  
 Դերվիշ Մեհմեդ, Ջգրաշեն գղ-ի տանուտեր 425  
 Դյուբուա Մ. 233  
 Դյուրկերյանց Սկրտիչ, ուսուցիչ 137  
 Դոլիկ, որդի Աստվածատուրի 412  
 Դովաթ 559  
 Դովաթիար 424  
 Դուդուկճեան Պետրոս 49  
 Դունախաթ, հիշ. 1502 թ. 293

**Ե**

Եզդատաղիս, հիշ. 1502 թ. 293  
 Ելոկուզ, սելջուկ զորապետ, աթաբակ 53-54  
 Եղիազար, հայր Սմբատի, հիշ. 1595 թ. 230  
 Եսե 17  
 Երենիա 434  
 Երկայնաբազուկ-Թմուզվեցի, որդի իշխանաց իշխան Սարգսի 465  
 Երկայնաբազուկներ, ազգատոհմ 465  
 Երվանդ (Իսրվանդ) հայոց թագավոր 269  
 Եվա 330  
 Եսատ 272  
 Եփոյան, տանուտերի օգնական 112  
 Եփրեմ եպիս. 322, 331

**Զ**

Չադե 12  
 Չատիկ, հայր Խաստուրի, հիշ. 1595 թ. 230  
 Չարդարյաններ, ազգատոհմ 252  
 Չաքարիա 59  
 Չաքարիա ամիրսպասալար 13, 77, 177, 484  
 Չաքարիա մոլարեթուխուցե (իմա՝ գլխավոր գանձապահ) 233  
 Չաքարյաններ, ազգատոհմ 484  
 Չեսախ 12  
 Չոսիմե Կումուրդոցի, քահանայապետ 326, 328-329  
 Չորապետյան Գրիգոր, տիրացու 411  
 Չվիա, Էրիսթավ 321

**Է**

Էլագյան Հակոբ վրդ. 505  
 Էլագյաններ, ազգատոհմ 502  
 Էլիսաբեթ 521

Էլիսաբեթ, մայրապետ 515  
Էլիսաբ 328  
Էփրիկեան Ա. 7, 28, 525

**Թ**

Թաթուսներ, ազգատոհմ 252  
Թաղաշվիլի Է. 7, 28, 232, 239, 241  
Թամար, հիշ. Կոթելիա գղ-ում 296  
Թամար, հիշ. Չամդուրա գղ-ում 417  
Թամար թագուհի (1184-1213 թթ.) 76, 148, 177, 271, 424, 464, 466, 486  
Թայեր բեկ, որդի Հաջի Նադի բեկի 14  
Թայիբ, հիշ. 1502 թ. 293  
Թանուխ 272  
Թավաճան 204  
Թեդր 39  
Թեդրե 204  
Թեդրես 154  
Թեոս, լոմատուրցիների վարպետ 313  
Թորեցիներ, Թորեցի իշխաններ 76  
Թորոս աղա, տանուտեր Մուրա գղ-ի 459  
Թորոսյան Գրիգոր 374  
Թորոսյան Աբանա 162  
Թումանիշվիլի Գ. 26  
Թումանյան Հ. 14  
Թումանյանց Սիմեոն, ուսուցիչ 243  
Թումիան 469  
Թեդրե, հայր Միքելի 462

**Ի**

Իբրահիմ, Սերենիա գղ-ի տանուտեր 391  
Իբրահիմ, Յիսիա գղ-ի տանուտեր 220  
Իգիթխանյանց Հակոբ քին. 292  
Իլյա Բ կթղ. 18  
Ինա 468  
Ինախ 272  
Իովանե 349  
Իովանե, որդի Շուրվանի 182  
Իովանե Բ Օքրոպիրի Քարթլիի կաթողիկոս (1033-1048 թթ.) 263-264, 349-350, 517, 519  
Իովանե եպիս. 320, 324, 330  
Իչքիթ, որդի Գուրգենի 271, 464, 466, 467  
Իսղիսազ 76-77  
Իսմայիլ, Մաջադիա գղ-ի տանուտեր 361  
Իսմայիլ Աբդուլահ, Էլսիլիա գղ-ի տանուտեր 178  
Իսմայիլ, Խզաբավրա գղ-ի տանուտեր 234  
Իսմայիլ, Տրկմա տանուտեր գղ-ի 499  
Իսմայիլ, Յիսիա գղ-ի տանուտեր 220  
Իսմայիլ Սարափչի-Օղլի 537  
Իսրայելյան ազգատոհմ, տե՛ս Կանոնյաններ 276  
Իվանե 485  
Իվանե, որդի Շալվայի 177  
Իտաբեր 501

**Լ**

Լազարաշվիլի Նաբելա 478  
Լալայեան Ե. 7, 28, 106, 197  
Լաշա (Գիորգի Գ. Լաշա, 1213-1222) վրաց թագավոր 108, 177, 424  
Լաշքար, եղբայր Մանուկի, հիշ. 1595 թ. 313  
Լաշքարայիճե 539  
Լեոն թագավոր 321  
Լիպարիտ 77

Լիպարիտ Քվեշցի 182-183  
Լոմսաճե Շ. 7  
Լուկա Օձրիսեցի 468

**Խ**

Խայթ իբն Եգիտ Հայոց ամիրա 290  
Խալիլ, Խիդիազվար գղ-ի տանուտեր 394  
Խալիլ, Վաչիան գղ-ի տանուտեր 471  
Խալիլ, Փոկա գղ-ի տանուտեր 514  
Խալիլ, որդի Վելի 457  
Խանթաճե Շ. 204  
Խանիկով Ա. 233  
Խաչատրյաններ, ազգատոհմ, Խորենիա գղ. 252  
Խաչատրյաններ, ազգատոհմ, Տուրքիա գղ. 502  
Խաչատուր 422  
Խաչատուր, եղբայր Գաբրիելի, հիշ. 1595 թ. 230  
Խաչատուր, եղբայր Գուրասայի, հիշ. 1595 թ. 230  
Խաչատուր, եղբայր Յովանէսի 417  
Խաչատուր, հայր Բատատայի, հիշ. 1595 թ. 230  
Խաչատուր, որդի Հայրապետի, հայր Մրվանի, հիշ. 1595 թ. 230  
Խաչատուր, որդի Սորազանի, հիշ. 1595 թ. 230  
Խաչատուր Մինաս Վասիլով 522  
Խաչատուրյան Պողոս քին. 340  
Խաչատուրեան Սիմեոն քին. 49  
Խաչատրյան Սիմեոն քին 100  
Խաչիկ, հիշ. 1595 թ. 282  
Խաչկան 61  
Խասխաթուն 272  
Խաստուր, որդի Ջատիկի, հիշ. 1595 թ. 230  
Խավատեղ, որդի Նազարի 552  
Խարա 434  
Խեչոյան, բարալեթաբան ազգատոհմ 102  
Խիմշի աղա, հիշ. 1502 թ. 293  
Խմալաճե Պետրոս քին 109  
Խոնդրար 559  
Խոպերյանց Կարապետ 531  
Խոսրով, որդի Գրիգորի 206  
Խորեն վարդապետ Ստեփանե, Ախալցխայի բեմի առաջնորդ 129  
Խոզաղեղ, հիշ. 1595 թ. 304  
Խոցիկ 272  
Խվարամճե, դուստր Բերիկել 469

**Ճ**

Ճամ, հիշ. 1676 թ. 228

**Կ**

Կալիստրատ 28, 271  
Կալմիկով, դուխոբոր ազգատոհմ 150  
Կախա 77  
Կախիանի Կախա 498  
Կանոնյաններ, ազգատոհմ 276  
Կարազոյան Հ. 12  
Կարապետ արք. Բագրատունի 14, 24, 25, 76, 87, 151, 224, 290, 397, 561  
Կարապետյաններ, ազգատոհմ 553  
Կարապետյանց Խաչ., ուսուցիչ 473  
Կարապետյանց Հովհաննես, ուսուցիչ 416

Կիրակոս, հայր Բատատայի, հիշ. 1595 թ. 230  
Կիրակոս, որդի Ղանդուի, հիշ. 1595 թ. 230  
Կիրակոս, հիշ. Կարծախ գղ-ում 282  
Կիրակոս, հիշ. Կորխ գղ-ում 304  
Կիրակոս, որդի Աստվածատուրի, հիշ. 1595 թ. 304  
Կիրակոս, որդի Նուրազիկի 552  
Կիրակոս, որդի Յարայի, հիշ. 1595 թ. 313  
Կիրակոսյան Գրիգոր, ճարտ. 86  
Կիրակոսյան Նազարեթ 507  
Կյուրիոն վրաց կաթողիկոս 295  
Կոծմանյան Կարապետ, վարպետ 363  
Կվիթիսի 204  
Կվիթիկե 424  
Կրոպինսկի Լ., ճարտ. 292  
Կուրդինյան Առաքել քին 106

**Հ**

Հաբիբ, Յիսիա գղ-ի տանուտեր 220  
Հալիլ Աբդուլահ, Կոթելիա գղ-ի տանուտեր 295  
Հակոբ, հիշ. Մեծ Գյոնդուրա գղ-ում 374  
Հակոբ, հիշ. Պրտենա գղ-ում 424  
Հակոբ Ալմեցի 80  
Հակոբ երեց 106  
Հակոբ, ուսուցիչ 415  
Հակոբ քին. հիշ. 1595 թ. 188  
Հակոբ քին. հիշ. 1595 թ. (Հեշտիա գղ-ի) 338  
Հակոբ քին., Խորենիա գղ-ի, հիշ. 1595 թ. 251  
Հակոբյան Լուսիկ Աբգարի 299  
Հակոբյան Հովհ., անտառաբույժ 10  
Հակոբյաններ 494  
Հակոբյաններ տե՛ս Ասատրյաններ  
Համազասպյան ազգատոհմ 313  
Համբար, հիշ. 1741 թ. 87  
Համբարձումյանց Գ., ուսուցիչ 411  
Համբարձումյանց Դուռնիանոս, ուսուցիչ 167  
Հայրապետ, հայր Խաչատուրի, պապ՝ Մրվանի, հիշ. 1595 թ. 230  
Հանես, որդի Վարայի 429  
Հանես, որդի Սարգսի 404  
Հաջի Նադի բեկ, հայր Թայեր բեկի 14  
Հասան, Խորենիա գղ-ի տանուտեր 251  
Հասան, Խուլզում գղ-ի տանուտեր 265  
Հասան, Նամզարա գղ-ի տանուտեր 410  
Հյուսեին, Տիկաշեն գղ-ի տանուտեր 429  
Հանես, որդի Սարգսի, թոռ՝ Մելիքի, հիշ. 1595 թ. 230  
Հանես, հիշ. 1595 թ. 290  
Հասան, Թորիա գղ-ի տանուտեր 206  
Հասան Ահմեդ, Դաղեղ գղ-ի տանուտեր 151  
Հասան Մուստաֆա, Բուռնաշեթ գղ-ի տանուտեր 127  
Հասան, Դևաթ գողտի տանուտեր 51  
Հասան, Արաղովա գղ-ի տանուտեր 84  
Հասան, Հոկան գղ-ի տանուտեր 341  
Հասան, Օրոջալար գղ-ի տանուտեր 548  
Հասան աղա 443  
Հասան Ալի, տանուտեր Մուրչ գղ-ի 507  
Հարություն, մահտեսի, որդի Աբգար տիրացուի, վախճ. 1582 թ.  
Հարություն քին. 113  
Հարությունյաններ, ազգատոհմ 553

Հարությունյանց Մեդրակ, ուսուցիչ 32  
 Հեթում հայոց թագավոր 106  
 Հյուսեին, Բնելա գո-ի տանուներ 122  
 Հյուսեին, Կարծախ գո-ի տանուներ 282  
 Հյուսեին, Հեշտիա գո-ի տանուներ 338  
 Հյուսեին, Քարցե գո-ի տանուներ 537  
 Հովիվյանց Հովհաննես, տիրացու 287  
 Հովհաննես, հիշ. Կարծախ գո-ում 290  
 Հովհաննես, հիշ. Օրջա գո-ում 552  
 Հովհաննիսյաններ, ազգատոհմ 503  
 Հովհաննիսյանց Մատթեոս, ուսուցիչ 460  
 Հովսեփ, հիշ. 1595 թ. 282  
 Հունանյաններ տե՛ս Ասատրյաններ  
 Հուսիկ խոսալիացի, հիշ. 1595 թ. 248  
 Հուսիկ, որդի Դավթի, հայր Գաբրիելի, հիշ. 1595 թ. 230

**Ղ**

Ղազար, հիշ. 1741 թ. 87  
 Ղազար, որդի Մազանի 552  
 Ղազար արքեպիս, Էջմիածնի սիաբան 94  
 Ղազարյանց Մովսես, Սուլդա գո-ի տանուներ 461  
 Ղայթմազ, հայր Գրիգորի և Մովսեսի, հիշ. 1595 թ. 251  
 Ղանդու, հայր Կիրակոսի, հիշ. 1595 թ. 230  
 Ղանփառ, հիշ. 1505 թ. 156  
 Ղարա, հայր Հանեսի 429  
 Ղարիբ, հայր Մուրվանի 465  
 Ղարիբախսիներ, ազգատոհմ 464, 465  
 Ղարալյան Արա 413  
 Ղուլախազյանց Հակոբ 292  
 Ղուլիջան, հայր Միրզայի 206  
 Ղումբաթ, որդի Սմբատի , հիշ. 1595 թ. 313  
 Ղուրաշվիլի, գնդապետ 176

**Ճ**

Ճիճինաձե Զ. 291  
 Ճուրվան, հայր Իովաննի 182  
 Ճուրվանթ Ռուսուրան 183

**Մ**

Մազան, հայր Ղազարի 552  
 Մազեթալ 297  
 Մաթեոս կթղ. 363  
 Մաթևոսյան ազգատոհմ 313  
 Մալխասեան Յակոբ 459  
 Մալխասյանց Հովհաննես 459, 460, 463  
 Մակարեան Պետրոս 50  
 Մակոցար 321  
 Մահմուդ, Ջրեսկի տանուներ 175  
 Մամուկ, որդի Մկրտչի, հիշ. 1595 թ. 230  
 Մայիսուրաձե Կ. 105, 299  
 Մանասյան Պետրոս 479  
 Մանգլափ 141  
 Մանթաշյան Ալ. 460  
 Մանվելյաններ, ազգատոհմ 352  
 Մանուկ, հիշ. Կարծախ գո-ում 290  
 Մանուկ, հիշ. Կումուրդո գո-ում 313  
 Մանուկ Հովիվյանց, հայր տիրացու Հովհաննեսի 287  
 Մանուկյանց Մամբրե քին. 426  
 Մանուշար 467  
 Մարգարյան Հարություն 405  
 Մարգարյանց Կ. 7, 28, 106  
 Մարգարով Սալվե 442

Մարիան թագուհի, դուստր Մենքերիմ հայոց թագավորի, մայր Բագրատ Գ վրաց թագավորի 53, 77, 328-329  
 Մարիլա, կին՝ Էլիսբալի 328  
 Մարիկյան Մարգիս 211  
 Մարտիրոս, հիշ. Օռնդա գո-ում 272  
 Մարտիրոս, հիշ. Տուրցխ գո-ում 505  
 Մաքսուդյան Մեսրոպ վրդ. 249  
 Մզելա 98  
 Մելիք, որդի Պապի, թոռ Գրիգորի, հիշ. 1595 թ. 230  
 Մելիք, հայր Մարգիս, պապ Հանեսի, հիշ. 1595 թ. 230  
 Մելիքիձեներ, ազգատոհմ 479  
 Մելիքյան Գրիգոր 493, 494  
 Մելիքյան Հակոբ 494  
 Մելիքյան Սահակ 494  
 Մելիքյաններ, ազգատոհմ 494  
 Մելքիսեդեկ Ա Քարթլիի կաթողիկոս (1010-1033 թթ.) 258, 350  
 Մեծատունանց Խաչատուր, գվռ պրիտավ 102  
 Մեծատունյանց Կ., ուսուցիչ 415  
 Մեհմեդ, Աբուլ գո-ի տանուներ 30  
 Մեհմեդ, Ազմանա գո-ի տանուներ 342  
 Մեհմեդ, Զակ գո-ի տանուներ 170  
 Մեհմեդ, Ուջմանա գո-ի տանուներ 508  
 Մեհմեդ Իբրահիմ, Ալաթուբանի գո-ի տանուներ 43  
 Մեհմեդ Մուստաֆա, Խուլգուն գո-ի տանուներ 265  
 Մեհմեդ, Հոկան գո-ի տանուներ 341  
 Մեսրոպ Մաշտոց 75-76, 484  
 Մերաթ 457  
 Մզեթալ 297  
 Միխայելով Ալեկսի 281  
 Միխայիլով, ճարտարապետ 63  
 Միրաթ, հիշ. 1502 թ. 293  
 Միրդատ 326  
 Միրզա, հիշ. Կոկիա գո-ում 301  
 Միրզա, հիշ. Կումուրդո գո-ում 313  
 Միրզա, որդի Դուլիջանի 206  
 Միրջայել, հիշ. Չունջխա գո-ում 423  
 Միրջայել, հիշ. Փոկա գո-ում 521  
 Միրջայել, քարագործ 329  
 Միրջայել Նիկողոսկի 489  
 Միքել 154  
 Միքել, որդի Թևոդոսի 462  
 Միքելյանց Հակոբ քին. 373  
 Մխիթար 272  
 Մխիթար, հիշ. 1417 թ. 203  
 Մծեվար 519  
 Մկոյան Ռուսուկես (Արիստակես) 157  
 Մկոյաններ, ազգատոհմ 553  
 Մկրտիչ Ա Խրիմյան կաթողիկոս 106, 152, 286  
 Մկրտիչ գրիչ 541  
 Մկրտիչ երեց, հիշ. 1448 թ. 193  
 Մկրտիչ, հիշ. 1491 թ., Կորիս գո-ում 306  
 Մկրտիչ, հիշ. Կարծախ գո-ում 282  
 Մկրտիչ, հիշ. 1595 թ., Կորիս գո-ում 304  
 Մկրտիչ թորիացի, հիշ. 1595 թ. 206  
 Մկրտիչ, եղբայրները՝ Աստվածատուր, Բագրատ, Ռմեկ, հիշ. 1595 թ. 230  
 Մկրտիչ, հայր Մամուկի, հիշ. 1595 թ. 230  
 Մկրտիչ, հայր Ռմեկի, հիշ. 1595 թ. 230  
 Մկրտիչ, որդի Ամիրխանի, հիշ. 1595 թ. 313

Մկրտիչ, որդի Տեր Բեկի 366  
 Մկրտչյան Մինաս քին. 94-95, 151  
 Միերյաններ, ազգատոհմ 252  
 Միդեսյան ազգատոհմ 313  
 Միլոզոն 323-324  
 Մոմծուլ 520  
 Մովսես, եղբայր Գրիգորի, հիշ. 1595 թ. 251  
 Մովսես, հայր Գուրասայի, հիշ. 1595 թ. 230  
 Մովսես, որդի Ղայթմազի, եղբայր Գրիգորի, հիշ. 1595 թ. 251  
 Մովսես քին., Խերթվա գո-ի, հիշ. 1595 թ. 230  
 Մովսես Խորենացի 12  
 Մովսեսյան Հովհաննես վրդ. 505  
 Մովսեսյան Մովսես 505  
 Մրվան, որդի Խաչատուրի, թոռ՝ Հայրապետի, հիշ. 1595 թ. 230  
 Մցխեթոս 269  
 Մուսխեթովներ, ազգատոհմ 537  
 Մուստաֆա, Օլդան գոլողի տանուներ 52  
 Մուստաֆա, Բեժանոյի տանուներ 111  
 Մուստաֆա, Բզավեթի տանուներ 116  
 Մուստաֆա, Խոսալիայի տանուներ 248  
 Մուստաֆա, Խիդիսզվար գո-ի տանուներ 394  
 Մուստաֆա, Կալբուբան գո-ի տանուներ 302  
 Մուստաֆա, Ղաուրմա գո-ի տանուներ 347  
 Մուստաֆա Իբրահիմ, Վարևան գո-ի տանուներ 479  
 Մուրադ, հիշ. 1502 թ. 293  
 Մուրադյանց Խաչատուր, ուսցչ. 94  
 Մուրվան 204  
 Մուրվան, որդի Դարիբի 465

**Յ**

Յակոբ Մծբնա Հայրապետ 106  
 Յակոբեան Բարդուղիմեոս 459  
 Յակոբեան Մանաս 49  
 Յահյահ, Վարդիսցիխես գո-ի տանուներ , հայր Օմերի 481, 482  
 Յադուբյանց Կարապետ 67  
 Յարազիզ 561  
 Յարալ, հայր Կիրակոսի, հիշ. 1595 թ. 313  
 Յարութեանց Տիգրան 454  
 Յարուտիմ 454  
 Յովանե 480  
 Յովանե, տե՛ս Իովանե եպիս.  
 Յովանես, եղբայր Խաչատուրի 417  
 Յովհաննես երեց 417  
 Յուզբաշյաններ, ազգատոհմ 553  
 Յուսուփ, Խզաբավրա գո-ի տանուներ 234  
 Յուսուփ, Խորենյա գո-ի տանուներ 251  
 Յուսուփ Իսահակ, Ազմանա գո-ի տանուներ 342  
 Յուսուփ, որդի Աբրուլլախի, ճանճուղ գո-ի տանուներ 115

**Ն**

Նադիր շահ 13, 16  
 Նազար, հայր Խավատեղի 552  
 Նախքոս 468  
 Նահապետ դպիր, ուսուցիչ 159  
 Ներսես կաթողիկոս 541

Ներսես Ե կաթողիկոս 67, 151  
 Ներսես (քահանա<sup>ո</sup>) վախճ. 1294 թ, 60  
 Նզոքար 204  
 Նիկոլա քին. 297  
 Նիկոլաս 139, 141  
 Նիկոլոզ 183  
 Նիկոլոզ արք. 18  
 Նիկողայոս սքանչելագործ 106  
 Նիկողոսյաններ, ազգատուն 553  
 Նիովոր Դ-վնեցի 12  
 Նոնոյան Մարգիս 507  
 Նոշել (Ռոշել) 47  
 Նուրագիզ, հայր Կիրակոսի 552

**Շ**

Շազել, հայր Գիորգիի 436  
 Շալվա սննուրճլեթուխուցես, մանդա-  
 տուրթուխուցես 139-142  
 Շալվա, հայր Իվանեի 177  
 Շալվա Թորեցի 13  
 Շահ, հիշ. 1314 թ. 356  
 Շահ-Աբաս 193  
 Շահագիզ, հիշ. Խուլգունո գդ-ում 265  
 Շահագիզ, հիշ. Ֆիլիպովկա գդ-ում 561  
 Շահին Աբդուլլահ, Բեժանոյի տանուտեր  
 111  
 Շահինյան Մաթոս, խորենիացի 252  
 Շահինյան (Շահնշահ) 54, 77  
 Շահուլ, հայր Աբրահամի, հիշ. 1595 թ.  
 313  
 Շահմուրադ 225  
 Շահուլման 407  
 Շահուն, հիշ. 1595 թ. 290  
 Շավիշվիլի Միխեիլ 511  
 Շատելիշվիլի 469  
 Շարա 12  
 Շեշաբերիձե Կոստանդիանոս քին. 122,  
 236, 476, 478  
 Շեշաբերիձեներ, ազգատուն 476  
 Շերիֆ փաշա 13, 295  
 Շերմազան 457  
 Շմալոն, նախագահ 554  
 Շոշիաշվիլի Ն. 28, 204

**Ո**

Ոհանես միայնակյաց թմբցի 192  
 «ոմն մեսխ», տե՛ս Գ-վարամաձե Ի.  
 Ոսկերիչ, հիշ. 1676 թ. 228  
 Ոսկիձամ, հիշ. 1502 թ. 293

**Չ**

Չոզա 256-257, 434  
 Չքարա 183

**Պ**

Պանդարիոն բժիշկ 106  
 Պապ, որդի Գրիգորի, հայր Մելիքի, հիշ.  
 1595 թ. 230  
 Պապա, եղբայրը՝ Ամիրխան, հիշ. 1595 թ.  
 313  
 Պասկևիչ, իշխան 24, 25  
 Պավլե, հիշ. Կաճո գդ-ում 279  
 Պավլե, հիշ. Փարվանա գդ-ում 510  
 Պավլե Մանգլիսի 327  
 Պետրոսյաններ, ազգատուն 421  
 Պետրե 183  
 Պետրոս ալաշկերտցի 106  
 Պետրոսյան Ավետիս քին. 364

Պետրոսյան Վաղարշակ 421,  
 Պետրոսյանց Աղեքսանդր , ուսուցիչ 373  
 Պողոս ալաշկերտցի 106  
 Պողոսյան Ներսես քին. 339

**Ջ**

Ջահանշի, հիշ. 1502 թ. 293  
 Ջաղեցի ազգատուն, 142  
 Ջամբաշխ, հիշ. 1502 թ. 293  
 Ջամբուրիա Գ. 204  
 Ջանաշիա Ս., ակադ. 177, 424, 448  
 Ջանիբեկ, որդի Մարգիսի 206  
 Ջանոյան Մատթեոս 459  
 Ջավախիշվիլի Ի. 7  
 Ջավախոս 269  
 Ջիհանշահ, եղբայր Հանեսի 404  
 Ջիվլանի (Մերոբ Ստեփանի Լևոնյան) 75-  
 76, 284  
 Ջուբին 539

**Ռ**

Ռատ 77, 486  
 Ռատ Սուրանելի իշխան, Քարթլի երիս-  
 քավ 76-77  
 Ռոսթան 422  
 Ռոստոմ 469  
 Ռոստոմաշվիլի Ի. 7, 28, 255, 259, 271,  
 427, 434, 448, 480  
 Ռչեուլ, հայր Անայի 469  
 Ռչեուլիշվիլի Անա 467, 469  
 Ռուսուրանի թագուհի (1222-1245 թթ.) 13,  
 149  
 Ռուսուրան թնոզվեցի 182  
 Ռևազյանց Խաչատուր 106

**Ս**

Սաթղ 430  
 Սալմաձորցյան Ժորա 392  
 Սալմաձորցյաններ, ազգատուն 391  
 Սակոցարի 321  
 Սահակ, հիշ. Կարծախ գդ-ում 282  
 Սահակ, որդի Գրիգորի, եղբայր Մարգիսի,  
 հիշ. 1595 թ. 251  
 Սահակ, խոսպիացի, հիշ. 1595 թ. 248  
 Սահակ, ֆիլիպովկացի 561  
 Սահակյաններ, ազգատուն 494  
 Սաղաբեյյան Սեպուհ 197  
 Սաղաբեյյան Վահրամ 494  
 Սամխարա 219  
 Սամվել 468  
 Սամվել Անեցի 53  
 Սանասարյան Հ. 484, 485  
 Սանոսյան Ա. 438  
 Սառա, հիշ. 1741 թ. 87  
 Սարագուլ, վախճ. 1839 թ. 106  
 Սարգիս, հիշ. Ախալքալաք քղբ-ում 61  
 Սարգիս, հիշ. Կարծախ գդ-ում 282  
 Սարգիս, հիշ. Մաջադիա գդ-ում 364  
 Սարգիս, հիշ. Վարզավ գդ-ում 478  
 Սարգիս, հիշ. Տուրքիս գդ-ում 502  
 Սարգիս, հիշ. Օրջա գդ-ում 552  
 Սարգիս, հիշ. Ֆիլիպովկա գդ-ում 561  
 Սարգիս, իշխանաց իշխան, հայր Երկայ-  
 նաբազուկ-Թմոզվեցու 465  
 Սարգիս, լոմատուրցիների վարպետ 313  
 Սարգիս, հայր Հանեսի 404  
 Սարգիս, հայր Հովհաննեսի, հիշ. 1595 թ.  
 304

Սարգիս, հայր Ջանիբեկի 206  
 Սարգիս, որդի Ամիրանի, հիշ. 1595 թ. 230  
 Սարգիս, որդի Մելիքի, հայր Հանեսի, հիշ.  
 1595 թ. 230  
 Սարգիս, հիշ. Կորլս գդ-ում 304  
 Սարգիս, հիշ. Պրսեմա գդ-ում 424  
 Սարգիս, որդի Գրիգորի, եղբայր  
 Սահակի, հիշ. 1595 թ. 251  
 Սարգիս քին., վախճ. 1425 թ. 203  
 Սարգիս Թմոզվեցի, կուսակալ 13  
 Սարգիս Ջաղեցի 13  
 Սարգսյան Վ. 12  
 Սարգսյաններ, ազգատուն 252  
 Սարգսյանց Հ., ուսուցիչ 500  
 Սարյան ազգատուն 313  
 Սարո 469  
 Սարուղազան, վախճ 1505 թ. 156  
 Սաքինյանց Գրիգոր եպիս. 363, 532  
 Սաֆար փաշա 230, 248  
 Սելիմ, Լոմատուրցիի տանուտեր 213  
 Սենեքերիմ հայոց թագավոր 53  
 Սերոբյան Ծովինար 252  
 Սերոբյաններ, ազգատուն Խորենիա գդ-  
 ում 252  
 Սերոբյաններ, ազգատուն Չխարուլա գդ-  
 ում 421  
 Սիեպանեցի Պաուլ վրդապ., վախճ. 1999  
 թ. 237  
 Սիլոզավա Վ. 7, 28  
 Սիմեոն, հիշ. 1502 թ. 293  
 Սիմեոնյան Խաչատուր, ուսուցիչ 419  
 Սիմոն վրդապ., որդի Աբրահամի 49  
 Սիմոն քին. 552  
 Սմբատ Բյուրատյան (ծն. թ.՝ անհայտ -  
 726)  
 Սմբատ հայոց թագավոր 166  
 Սմբատ, որդի Եղիազարի, հիշ. 1595 թ.  
 230  
 Սմբատ, հայր Ղումբաթի, հիշ. 1595 թ. 313  
 Սողոմոն 356  
 Սողոմոնեան Ադամ 94  
 Սողոմոնեան Գրիգոր 94  
 Սողոմոնեան Յարութիոն 94  
 Սորազան, հայր Խաչատուրի, հիշ. 1595  
 թ. 230  
 Սովորոն Քոնքրլաս (Քոնքրլասձե) 97  
 Սվինոն 177  
 Ստալին 18  
 Ստեփանոս 442  
 Ստեփանոս, հայր Աստվածատուրի 559  
 վախճ. 1463 թ.  
 Ստեփանոս Նախավկա 106  
 Սուլեյման, Ասիաթայի տանուտեր 82  
 Սուլեյման, Մոդեզան գդ-ի տանուտեր 399  
 Սուլեյման, Տիկաշեն գդ-ի տանուտեր 429  
 Սուրբաձե Լոնգինոզ 313  
 Սուրբիաս, հիշ. 1595 թ. 282

**Վ**

Վախուշտի Բագրատիոնի 9, 17  
 Վահան 464  
 Վահրամյան Սարգիս տե՛ս Սարգիս  
 Թմոզվեցի  
 Վաղարշակ, արքա Մեծ Հայքի 12  
 Վարդանյան Մարտիրոս 27  
 Վեդդեմբաում Ե. 11  
 Վանական 272  
 Վանական վարդապետ 484

Վանցյան, հոգաբարձու 112  
 Վանցյան Վաչագան Հունանի 171, 174  
 Վաչե, Էրիսբավ 324  
 Վասպի Իբրահիմ, Ազմանա գղ-ի տանուտեր 342  
 Վարդան, հիշ. Խորենիա գղ-ում 260  
 Վարդան, հիշ. Կարծախ գղ-ում 282  
 Վարդան, հիշ. Չունչխա գղ-ում 422  
 Վարդան Արևելցի 53, 295  
 Վարդանյան Մարտիրոս աղա 313  
 Վարդանյաններ (Օհաննես), ազգատոհմ 252  
 Վարդանյան Սանան 252  
 Վարդանյան Մարիբեկ 313  
 Վարդանյանց Գևորգ, ուսուցիչ 525  
 Վարդապետյան Սահակ քին. 376  
 Վարդիկյան Դուկաս 459  
 Վարդել 407  
 Վարդերեսյան Աղաջան, երեսփոխ 402  
 Վարդոխ 272  
 Վարծել, հիշ. 1676 թ. 228  
 Վարձելաշվիլի, տե՛ս Վարձելյան  
 Վարձելի 356  
 Վարձելյան Միխայել քին. 235-236  
 Վարձելով, տե՛ս Վարձելյան  
 Վել, Մուրա գղ-ի, տանուտեր հայր Խալի-լի 457  
 Վելի, Բեժանոյի տանուտեր 111

**S**

Տեր-Ազարյանց Խաչատուր, ուսուցիչ 379  
 Տեր-Ավետիսյան Գրիգոր (աշխ. անունը՝ Եսայի) ավ. քին. ճինխսցի 86-87  
 Տեր Բեկ, հայր Մկրտչի 363, 366  
 Տեր-Գալստյան Արշակ քին. 490  
 Տեր Գիքորյանց Մարթա 546  
 Տեր-Գրիգոր քին. 87  
 Տեր-Գրիգորյանց Գրիգոր, ուսուցիչ 544  
 Տեր-Գրիգորյանց Հովհաննես 544  
 Տերյան Գրիգոր քին. 137-138  
 Տերյան Վահան 137, 142  
 Տեր-Անտոնյան Անտոն, ուսուցիչ 339-340  
 Տեր-Անտոնյան Դուկաս, 339  
 Տեր-Բարդուխյանց Հովհաննես, ուսուցիչ 214  
 Տեր Եղիշե քին. 546  
 Տեր-Կարապետյան Կարապետ քին. 105  
 Տեր Հակոբ քին. 561  
 Տեր-Հարությունյան Կարապետ քին. 363

Տեր-Հովհաննես Անիի եպիսկոպոս 192  
 Տեր Դվարդվարե 537  
 Տեր-Մարկոսյան Հովհաննես 516  
 Տեր-Մելքոնյանց Ստեփ. քին. 516  
 Տեր-Մարտիրոսյանց Մարտիրոս քին., ուսուցիչ 284  
 Տեր-Յովհ. Երփ. 99  
 Տեր-Ներսիսյան Ներսես արքեպիս. 211  
 Տեր-Պողոսյան Պետրոս, քին. 479  
 Տեր-Պողոսյան Պողոս, ուսուցիչ 339  
 Տեր-Սիմեոն շիրակցի 149  
 Տեր-Ստեփանյանց Եղիշե, ուսուցիչ 432  
 Տեր Վարդան 532  
 Տեր-Վարդանյանց Հարություն, ուսուցիչ, 254  
 Տեր-Վարդանյաններ, ազգատոհմ 252  
 Տեր-Ունտոնով Գրիգոր 281  
 Տեր-Գեորգեան Գրիգոր քին. 432  
 Տեր-Գևորգեան Գեորգ եպիս. 457  
 Տեր Յակովբոս 541  
 Տեր Յովհաննես 541  
 Տիգրան Մեծ հայոց թագավոր 191  
 Տիտիգյան Վարդգես 191  
 Տոնոյենք, ազգատոհմ 252

**S**

Յիսկարիշվիլի Վ. 28, 233, 271  
 Օթխմեզուրի Գ. 28  
 Յխորեթա 436  
 Յոտա (Յոտաձե) 177

**Ռ**

Ռոյտանես 295  
 Ռունել, հիշ. 1595 թ. 282  
 Ռունել 502  
 Ռունել, եղբայրները՝ Աստվածատուր, Բագրատ, Սկրտիչ, հիշ. 1595 թ. 230  
 Ռունել, որդի Սկրտչի, հիշ. 1595 թ. 230

**Փ**

Փալավանդով, ազգատոհմ 248  
 Փալավանդով Մամատ Ալիբեկ 249  
 Փալավանդով Մուքիբեկ Ջատի 248  
 Փաշա աղա 443  
 Փառնավազ, թագավոր վրաց 12  
 Փարման Կակաղեցի քին. 270  
 Փարսման 435  
 Փարսման աբեղա 470  
 Փիլոյան Կալին 399

Փոլադ, որդի Ավանեսի 429  
 Փոչիկյաններ, ազգատոհմ, 391

**Ք**

Քալանթար Ալ. 11  
 Քամբան (Քամբամիշվիլի) օփեցի 233  
 Քանանյանց ազգատոհմ 215  
 Քանանյանց Դավիթ, Կարվածատեր 178  
 Քանանյանց Հովհաննիսյան Անտոն, կարվածատեր 75, 215, 276  
 Քարթլոս 269  
 Քարճիկ 272  
 Քերա 139  
 Քեմել օղլի, Կոկիա գղ-ի տանուտեր 298  
 Քերոբ 561  
 Քերօփեան Պաղտասար 442  
 Քերոբ 442  
 Քիշվադ 296  
 Քյուրթոլյանց Մարգիս, գրիչ 338  
 Քոբանճյան Միքայել 208  
 Քոբանճյան Միքայել քին. 100, 292-293  
 Քոչար Ա., քանդակագործ 76  
 Քոչկանյան ազգատոհմ 313  
 Քորգի, 1291 թ. Ախալքալաքում եկեղեցի է կառուցել 54  
 Քորոյան Շաքրո 157  
 Քոչիկյաններ, ազգատոհմ 252  
 Քրիստինա, կին՝ Էլիսբալի 328  
 Քննաքսգյան ազգատոհմ 313

**Օ**

Օթխմեզուրի Գ. 271  
 Օսման, Ափնիա-գղ-ի տանուտեր 89  
 Օսման, Ալջուա գղ-ի տանուտեր 423  
 Օմեր, որդի Յահյահի 482  
 Օմեր, Ջգրաշեն գղ-ի տանուտեր 425  
 Օմեր Աբդալ, Մուրչ գղ-ի տանուտեր 507  
 Օսման, Պատկանա գղ-ի տանուտեր 551  
 Օսման, Տիկաշեն գղ-ի տանուտեր 429  
 Օսման Աբդուլլահ 451  
 Օսման Մուստաֆա, Կանոն գղ-ի տանուտեր 276  
 Օրբելյաններ 77  
 Օրդան 422  
 Օքրոյաններ, ազգատոհմ 502  
 Օքրոպիլի, որդի Ալաբի 539

**Ֆ**

Ֆերմենյան Միմեօն 459  
 Ֆիդանյաններ, ազգատոհմ 252

## ვრცობის სწავლის სწავლის

ბაბი 331	გოგას მოვიდა 470
ბაბი 469	გარბია 484
ბაბი 132	თათართა ქვეყანა 256
ბაბი 204, 486	თმოგუ 204
ბაბი 4... 4... 256	თქვერთანი 132
ბაბი 204	კაგაზი 236
ბაბი 132	კუმურდო 331
ბაბი 331	მცხეთისა?
ბაბი 327	ქართლი 77, 258, 263, 350
ბაბი 386	ქარცვბ 537
ბაბი 537	ხიზაბაგრა 236
ბაბი 331	ხორასან ქალაქი 470
ბაბი 470	ჯაგახეთი 470
ბაბი 132	





- ანას რჩეულიშვილი 467  
 არტს? 76  
 აშოტი 364  
 აცობა ძეი 177  
 ახალციხელი 154, 461  
 ბაგრელი 519  
 ბაგრატ კოვრაპალატი აფხაზთა მეფეი 364  
 ბაია 520  
 ბახილ 80  
 ბალათურ 183  
 ბერი ზრესკელი 176, 177  
 ბეშქენ 424  
 გაბრიელ 322  
 გაბრიელ 423, 480, 521  
 გაბრიელ ეპისკოპოსი 325  
 გაბრიელაკ ერისთავთ ერისთავი 322, 323  
 გაია 520  
 გამრეკელისა ძეთა 76  
 გეორგაისძე 443  
 გეორგაი (?) 438  
 გეორგი 132  
 გეორგი 239  
 გეორგი 257  
 გეორგი 321  
 გეორგი 435  
 გეორგი ბახათურის ძე 183  
 გეორგი ბერაის ძე 332  
 გეორგი ლაშა მეფე 177, 424  
 გეორგი შაზელისძე 436  
 გეორგა ხუცესი 470  
 გოგაი 183  
 გოლიათი 325, 326  
 გონალადა 469  
 გოპარ 470  
 გრიგოლ ეპისკოპოსი 324  
 გუარანდუტ 329  
 გუზან გალატოზი 33  
 გულბადი 296  
 გულქანი 467  
 გურგენ 424  
 გურგენ კურაპალატი 331  
 დავით მეფე 149  
 დავით მეფეთა მეფე 449  
 დავით IX მეფე 204  
 დავითი 325  
 დანიელ 131  
 დათოვაი 511  
 დანიმ 48  
 დემეტრე 333, 485
- ევა 330  
 ელისაბედ 521
- ელისბალ 328  
 ევრემ ეპისკოპოსი 322, 331  
 ვარდან ქანელის ძე 260  
 ვანე ერისთავი 324  
 ზაქარია ამირსპასალარი 77, 177  
 ზაქარია მოღარეთუხუცესი 233  
 ზვიაი ერისთავი 320  
 ზოსიმე კუმურდოელი 325, 326, 327, 329  
 თამარ 148, 424  
 თამარ “ქალი” 467  
 თამარა მეფეთა მეფე და დედოფალი 466  
 თედო 39  
 თედორე 204, 461  
 თედორე წმიდაი 371  
 თედორე 39  
 თედორემ 154  
 თეოდორე სუპატოსი 354  
 თემიანი 469  
 ივანე 177  
 ივანე პატრონი 484  
 ინა 468  
 იოვანე 182  
 იოვანე 349  
 ისდიას 76  
 ინჰით გურგენის ძე 271, 466, 467  
 გეორგი ლაშა მეფე 108  
 ლეონ მეფე 320  
 ლიპარიტი ქვეშელი 182  
 ლუკა 468  
 გულბადი 296  
 კურიკე 424  
 მაზექალი 296  
 მანგლაფას 141  
 მარიამ 77  
 მარიამ 329  
 მარიამ დედოფალი 327  
 მანდატოვრთ ოვხოვცესი შალვა 141  
 მარის 328  
 მგელაის 98  
 მელქიშედეკ ქართლისა კათალიკოზი 258, 350  
 მეფეთა მეფე რუსუდან 149  
 მეჭოვრჭლეთ-ოვხოვცესი შალვა 139  
 შალვა 177  
 მირდატი 326  
 მიქაელ 423  
 მიქელ 154, 461  
 მიქაელ ქართლისა ბინექსალარი 520
- მიხაელ მღვდელი ვარძელაშვილი 236  
 მოლოზონი 323  
 მომწულისძე 520  
 მურგან კუთხის ძე 204  
 ნახქოს 468  
 ნიკოლოზ 183  
 ნოი? 386  
 ნოშელმან 47  
 იერემია 434  
 იოვანე 480  
 იოვანე ეპისკოპოსი 320, 324, 330  
 იოვანე ოქროპირი ქართლისა კათალიკოზი 263, 349, 516, 519  
 ოშებმან 48  
 ოქროპირი 539  
 ოძრკელი 468  
 პავლე 279  
 ქიშვადი 296  
 პავლე 510  
 პავლე მანგლელი 327  
 პეტრე ხმალაძე 109  
 პეტრე 183  
 რატი 76, 486  
 როსტომ 469  
 როვსოვდან თმოგოველთა ქალი 182  
 როშელმან 48  
 საბაილოთ 468  
 სამოელ 468  
 ს(ა)მხარაძე 219  
 საოლისძემან 48  
 სარო 469  
 სოფრონ 97  
 სუმეონი 177  
 ფარსმან 470  
 ქამქამ ოფელი 233  
 ქება 139  
 ქონქოლას 97  
 ქრისტინა 328  
 ყუარყუარე 537  
 შატელიშვილი ბერიკელა 469  
 ჩოგა 256, 257  
 ჩოგა ბეშქენის ემაი 434  
 ჩქარაი 183  
 წმიდაი კუირიკე 388, 389  
 წმიდაი მიქაელ 389  
 ჭოვრვანი 182  
 ჭურვანო რუსუდანი ხარაძე 434  
 ჯობინა გამგებელი 539  
 პაკობ აკნელი 80

**ԲԱԺԱՆՈՐԴՆԵՐԻ ՑԱՆԿ**

**Շնորհակալ ենք բոլոր այն անհատներին և կազմակերպություններին, ովքեր նախապես բաժանորդագրվելով սույն աշխատությանը դրանով իսկ աջակից են եղել գրքի լույս ընծայման գործին:**

Ադամյան Նաիրի (Երևան) .....1

**ԱԶՆԱՎՈՒՐԸ` ՀԱՅԱՍՏԱՆԻՆ**

    բարեգործական կազմակերպություն.....10

Աննա Ալեքսանյան (Հրազդան).....1

Առաքելյան Յագոր (Ջավախք, գ. Տուրցխ).....1

Առաքելյան Ոսկեհատ (Ջավախք, գ. Տուրցխ).....1

Ավագյան Մարիամ (Երևան) .....1

Ավետիսյան Թագուշ (Ջավախք, գ. Տուրցխ) .....1

Ավետիսյան Հակոբ (Ջավախք, գ. Տուրցխ).....1

Ավետիսյան Յուրա (Ջավախք, գ. Տուրցխ).....1

**ԱՐԵՎՄՏՅԱՆ ՀԱՅԱՍՏԱՆԻ ՀԱՅԵՐԻ**

**ԱԶԳԱՅԻՆ ԽՈՐՀՈՒՐԴ**.....1

Բալայան Մ. և Վ. (Ստեփանակերտ).....1

Գուրի Եթեր (Ջավախք, գ. Տուրցխ) .....1

ԹՈՒՖԵՆԿՅԱՆ հիմնադրամ .....1

Ծոռմուտյան Բեկլար (Ջավախք, գ. Ազավրեթ) ...1

Կիրակոսյան Երվանդ (Ջրվեժ).....1

ՀՀԴ ՆԻԿՈԼ ԱՂԲԱԼՅԱՆ միություն (Երևան)....1

Ղևենյան Մարտին (Ջավախք, գ. Տուրցխ).....1

ՍՍՏԵՆԱԳԱՐԻՆԻ ԲԱՐԵԿԱՄՆԵՐ հիմ-դրամ .4

Մարգարյան Սոս (Էջմիածին).....1

ՄՈՆԹԵ ՄԵԼՔՈՆՅԱՆ հ/կ (Երևան) .....10

Մութաֆյան Արմեն (Փարիզ).....1

Նահատակյան Համլետ (Էջմիածին).....1

ՆԱՐԵԿԱՅԻ ԱՐՎԵՍՏԻ ԿԵՆՏՐՈՆ .....1

Մարգարյան Վահե (Ջավախք, գ. Ղաղղլար) .....1

Սիլվա Սիփանուհի (Ջավախք, գ. Տուրցխ) .....1

**ՍՏԵՓԱՆԱԿԵՐՏԻ ՊԱՏՄԱԵՐԿՐԱԳԻՏԱԿԱՆ**

**ԹԱՆԳԱՐԱՆ** .....1

Տեփոնյան Նորիկ (Ջավախք, գ. Տուրցխ) .....1

**ՏՈՒՐՅԻՆ ԳՅՈՒՂԻ ՄԻՋՆԱԿԱՐԳ ԴՊՐՈՑ**

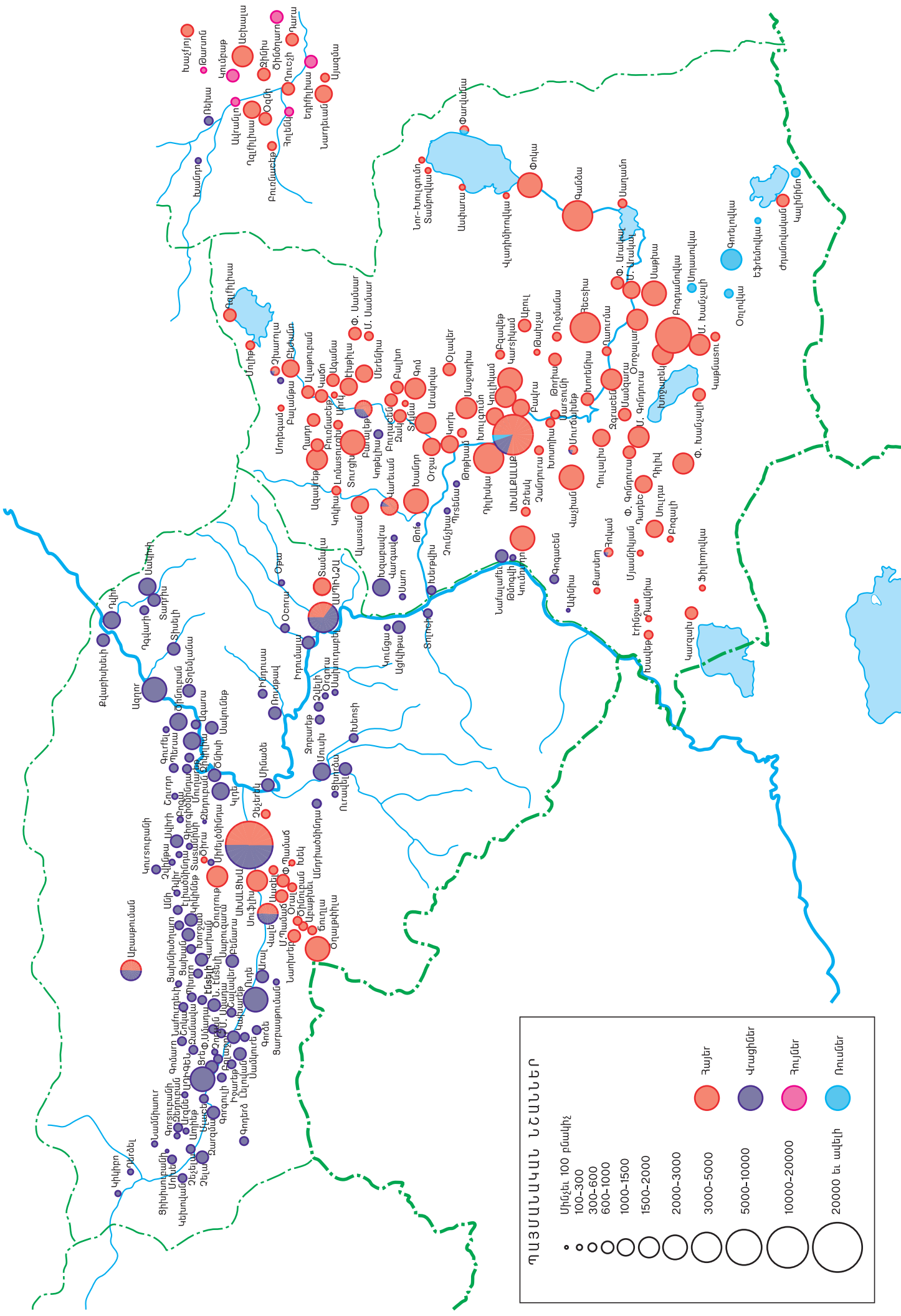
    (Ջավախք, գ. Տուրցխ).....1

Փաշայան Շիրազ (Ջավախք, գ. Տուրցխ) .....12





# ԱՆԱԼՑԻԱ-ԱԽԱԼՔԱԼՍԵՐ ԳՈՏՈՒ ԱԶԳԱՔԱՇԽԱԿԱՆ ՔԱՐՏԵԶ. 1987 թ.



**ԴԱՅՄԱՆԱԿԱՆ ՆՇԱՆՆԵՐ**

•	Մինչև 100 բնակիչ	Քաղաքային
○	100-300	Քաղաք
○	300-600	Վաղցիներ
○	600-1000	Քույմեր
○	1000-1500	Ռուսներ
○	1500-2000	
○	2000-3000	
○	3000-5000	
○	5000-10000	
○	10000-20000	
○	20000 եւ ավելի	



Օրթա

Սողոմոն

Բունաշեն

Ագարկունի

Լոմատուրցի

Ասպինձա

Տամալա

Կոկիա

Տուրցի

Ալաստան

Բարալի

Խզարավրա

Վարգավ

Խանդուղ

Սարո

Վարենան

Չալ

Թոք

Խանդուղ

Խերթվիս

Չունչիա

Օրջա

Պրտենա

Կոկիա

Դիլիսկա

Թմոզվի

Նաքալաբե

Խուլզուն

Կումուրդո

ԱՆԱԼՔԱԼԱՔ

Չրեսկ

Գոգաշեն

Ափիսա

Վաչիան

Մուսապիա

Քարցե

Հոկամ

Ղուլալիս

Փ. Գյունդուրա

Խավեր

Էրինջա

Սուլդա

Դարդեշ

Դավիսա

Բոզալի

Դիլիս

Կարծախ

Ֆիլիպովկա

Փ. Խան





Տաբաթուր

Մուլիթ

Բալանթա  
Մզամ

Զխարուլա  
Բեժան

Ալաթուման  
Կաճո  
Սիրկ  
Ականա  
Էխթիլա

Փ. Սամսար  
Մ. Սամսար

Սերենիա  
Բուրաշեն  
Բալիտ  
Տիկնա  
Գոմ

Արակովա

Օլավեր

Մաճադիա

Կուլիկամ  
Բգավեր

Կարտիկամ  
Աբուլ

Բավրա

Լրճախեր  
Թախչա

Թորիա  
Ուշմանա

Խորենիա

Յեշտիա

Գրաշեն  
Ղաուրմա

Նամգարա

Փ. Արագյալ  
Մ. Արագյալ

Գյոնդուրա

Օրոշալար

Սաթիա

Խոջաբեկ  
Նինոծմիկ

Մ. Խանչալի  
Սպասովկա

Կաթնատու

Օրլովկա

Գորելովկա

Աչալի

Եփրեմովկա

Ժղանովկան

Սամերա

Տամբովկա  
Նոր-Խուլգում

Ասփարա

Փարվանա

Կրադիմիրովկա

Փոկա

Գանձա

Սաղամո

Ժղանովկան





1
2



3

4









9

10



















24	26
	27
25	28



29	30
31	32
	33
34	35



36	37
38	39
41	40
	42



43	44
45	
46	47







# ԽԱՉՔԱՐԵՐ

## ՊԱՅՄԱՆԱԿԱՆ ՆՇԱՆՆԵՐ



Խաչքարեր




Հայ-ֆաղկեդոնականների խաչքարեր









61	62
63	64





66	67
68	69









# ՎԻՄԱԳԻՐ ԱՐՁԱՆԱԳՐՈՒԹՅՈՒՆՆԵՐ

## ՊԱՅՄԱՆԱԿԱՆ ՆՇԱՆՆԵՐ

- Ⓜ Հայերեն վիմագրեր
- Ⓜ Վրացերեն վիմագրեր
- Ⓜ Արաբատառ թուրքերեն վիմագրեր



# ՋԱՎԱԽՔ

## ՍԱՄՎԵԼ ԿԱՐԱՊԵՏՅԱՆ

Վրացերեն վիճագրերի և գիտական գրականության քննությունը՝  
ԱԼԵՔՍԱՆԴՐ ՔԱՆԱՆՅԱՆԻ

### RAA ԳՐԱՏԱՐԱԿՉԱԿԱԶՄ

ՆՅՈՒԹԵՐԻ ԳԻՏԱԿԱՆ ՄՇԱԿՈՒՄ	<b>ԷՄՄԱ ԱՔՐԱՅԱՄՅԱՆ</b>
ԽՄԲԱԳԻՐ	<b>ՄԵԼԱՆՅԱ ????????????</b>
ՍՐԲԱԳՐԻՉ	<b>ՀԱՍՄԻԿ ՀՈՎՀԱՆՆԻՍՅԱՆ</b>
ՀԱՍԱԿԱՐԳՉԱՅԻՆ ՁԵՎԱՎՈՐՈՂՆԵՐ	<b>ԱՐՄԵՆ ԳԵՎՈՐԳՅԱՆ</b>
	<b>ՊԱՐԳԵՎ ՖՐԱՆԿՅԱՆ</b>
	<b>ՄԱՐԻՆԵ ՆԱԶԱՐՅԱՆ</b>
	<b>ԼՅՈՒՍԻ ԱՎԵՏԻՍՅԱՆ</b>

ՍՏՈՐԱԳՐՎԱԾ Է ՏՊԱԳՐՈՒԹՅԱՆ	<b>23 ՄԱՅԻՍ, 2006</b>
ՏՊԱՔԱՆԱԿ	<b>500</b>
ՏՊԱԳՐՎԱԾ Է	<b>PHOTOGRAVURE ZAVEN &amp; FILS (ԲԵՅՐՈՒԹ)</b>